



ПРАВИТЕЛЬСТВО АРХАНГЕЛЬСКОЙ ОБЛАСТИ  
**ИНСПЕКЦИЯ ПО ОХРАНЕ ОБЪЕКТОВ КУЛЬТУРНОГО НАСЛЕДИЯ  
АРХАНГЕЛЬСКОЙ ОБЛАСТИ**

**ПОСТАНОВЛЕНИЕ**

от 1 июля 2025 г. № 45-п

г. Архангельск

**Об утверждении границ территорий  
объектов культурного наследия (памятников истории и культуры)  
народов Российской Федерации, расположенных в Верхнетоемском  
муниципальном округе Архангельской области**

В соответствии с подпунктом 10 пункта 2 статьи 33 Федерального закона от 25 июня 2002 года № 73-ФЗ «Об объектах культурного наследия (памятниках истории и культуры) народов Российской Федерации», пунктом 28 статьи 6 областного закона от 15 февраля 2010 года № 132-10-ОЗ «О регулировании отношений в сфере сохранения, использования, популяризации и государственной охраны объектов культурного наследия (памятников истории и культуры) народов Российской Федерации на территории Архангельской области», подпунктом 14 пункта 9 Положения об инспекции по охране объектов культурного наследия Архангельской области, утвержденного постановлением Правительства Архангельской области от 28 июня 2016 года № 234-пп, инспекция по охране объектов культурного наследия Архангельской области **п о с т а н о в л я е т:**

1. Утвердить согласно приложению границы территорий объектов культурного наследия (памятников истории и культуры) народов Российской Федерации регионального значения:

«Амбар В.П. Журавлева», расположенного по адресу: Архангельская область, Верхнетоемский муниципальный округ, дер. Борисовская, принятого на государственную охрану постановлением администрации Архангельской области от 13 августа 1998 года № 207 «О принятии

на государственную охрану памятников истории и культуры Архангельской области» (приложение № 1);

«Дом А.В. Малеевой», расположенного по адресу: Архангельская область, Верхнетоемский муниципальный округ, дер. Тинева, принятого на государственную охрану постановлением администрации Архангельской области от 13 августа 1998 года № 207 «О принятии на государственную охрану памятников истории и культуры Архангельской области» (приложение № 2);

«Дом А.М. Кузнецова», расположенного по адресу: Архангельская область, Верхнетоемский муниципальный округ, с. Верхняя Тойма, ул. Советская, д. 7, принятого на государственную охрану постановлением администрации Архангельской области от 13 августа 1998 года № 207 «О принятии на государственную охрану памятников истории и культуры Архангельской области» (приложение № 3);

«Дом Е.С. Малеевой», расположенного по адресу: Архангельская область, Верхнетоемский муниципальный округ, дер. Тинева, принятого на государственную охрану постановлением администрации Архангельской области от 13 августа 1998 года № 207 «О принятии на государственную охрану памятников истории и культуры Архангельской области» (приложение № 4);

«Дом М.В. Кожевниковой», расположенного по адресу: Архангельская область, Верхнетоемский муниципальный округ, дер. Кондратовская, д. 33, принятого на государственную охрану постановлением администрации Архангельской области от 13 августа 1998 года № 207 «О принятии на государственную охрану памятников истории и культуры Архангельской области» (приложение № 5);


«Церковь Никольская», расположенного по адресу: Архангельская область, Верхнетоемский муниципальный округ, дер. Никитинская, принятого на государственную охрану решением исполнительного комитета Архангельского областного Совета народных депутатов от 22 октября 1990 года «О мерах по дальнейшему улучшению охраны, реставрации и использования памятников истории и культуры» (приложение № 6).

2. Обеспечить внесение сведений о границах территорий объектов культурного наследия (памятников истории и культуры) народов Российской Федерации, расположенных в Верхнетоемском муниципальном округе Архангельской области, в единый государственный реестр объектов культурного наследия (памятников истории и культуры) народов Российской

Федерации в течение 15 рабочих дней со дня принятия настоящего постановления.

3. Настоящее постановление вступает в силу через десять дней со дня его официального опубликования.

**Руководитель**



**Н.Г. Некрасова**

ПРИЛОЖЕНИЕ № 1  
к постановлению инспекции  
по охране объектов культурного  
наследия Архангельской области  
от 1 июля 2025 г. № 45-п

**План территории объекта культурного наследия  
(памятника истории и культуры) народов Российской Федерации**





Наименование: «Амбар В.П. Журавлева»

Адрес объекта: Архангельская область, Верхнетоемский муниципальный  
округ, дер. Борисовская



Масштаб 1:1000

Условные обозначения:

-  Объект культурного наследия регионального значения «Амбар В.П. Журавлева»
-  Границы территории объекта культурного наследия
-  Номер характерной (поворотной) точки границ территории объекта культурного наследия
-  Границы земельных участков, зарегистрированные в ЕГРН

**Каталог координат характерных точек границ территории  
объекта культурного наследия (памятника истории и культуры)  
народов Российской Федерации «Амбар В.П. Журавлева»**

Система координат МСК-29, зона – 3

Номер характерной точки	X	Y
1	372344.23	3455422.48
2	372345.12	3455430.96
3	372337.00	3455432.00
4	372336.05	3455423.43
1	372344.23	3455422.48

Площадь территории объекта культурного наследия (памятника истории и культуры) народов Российской Федерации – 70 кв. м.

Координаты характерных точек границ территории объекта культурного наследия (памятника истории и культуры) народов Российской Федерации определены геодезическим методом, среднеквадратическая погрешность измерений  $M_t$  составляет 0,1 м.

**Описание границ территории объекта культурного наследия  
(памятника истории и культуры) народов Российской Федерации  
«Амбар В.П. Журавлева»**

Границы территории объекта культурного наследия (памятника истории и культуры) народов Российской Федерации проходят:

от точки 1 до точки 2 на северо-восток на расстоянии 8,53 м;

от точки 2 до точки 3 на юго-восток на расстоянии 8,19 м;

от точки 3 до точки 4 на юго-запад на расстоянии 8,63 м;

от точки 4 до точки 1 на северо-запад на расстоянии 8,23 м.

ПРИЛОЖЕНИЕ № 2  
к постановлению инспекции  
по охране объектов культурного  
наследия Архангельской области  
от 1 июля 2025 г. № 45-п

**План территории объекта культурного наследия  
(памятника истории и культуры) народов Российской Федерации**

Наименование: «Дом А.В. Малеевой»

Адрес объекта: Архангельская область, Верхнетоемский муниципальный  
округ, дер. Тинева



Масштаб 1:1000

Условные обозначения:



Объект культурного наследия регионального значения "Дом А.В. Малеевой"



Границы территории объекта культурного наследия

1

Номер характерной (поворотной) точки границ территории  
объекта культурного наследия

**таблицей координат характерных точек границ территории  
объекта культурного наследия (памятника истории и культуры)  
народов Российской Федерации «Дом А.В. Малеевой»**

Система координат МСК-29, зона – 3

Номер характерной точки	X	Y
1	472758.89	3506627.20
2	472747.93	3506642.02
3	472730.68	3506629.21
4	472742.82	3506614.60
5	472752.79	3506617.08
1	472758.89	3506627.20

Площадь территории объекта культурного наследия (памятника истории и культуры) народов Российской Федерации – 435 кв. м.

Координаты характерных точек границ территории объекта культурного наследия (памятника истории и культуры) народов Российской Федерации определены геодезическим методом, среднеквадратическая погрешность измерений  $Mt$  составляет 0,1 м.

**Описание границ территории объекта культурного наследия  
(памятника истории и культуры) народов Российской Федерации  
«Дом А.В. Малеевой»**

Границы территории объекта культурного наследия (памятника истории и культуры) народов Российской Федерации проходят:

- от точки 1 до точки 2 на юго-восток на расстоянии 18,44 м;
- от точки 2 до точки 3 на юго-запад на расстоянии 21,48 м;
- от точки 3 до точки 4 на северо-запад на расстоянии 18,99 м;
- от точки 4 до точки 5 на северо-восток на расстоянии 10,28 м;
- от точки 5 до точки 1 на северо-восток на расстоянии 11,82 м.

ПРИЛОЖЕНИЕ № 3  
к постановлению инспекции  
по охране объектов культурного  
наследия Архангельской области  
от 1 июля 2025 г. № 45-п

**План территории объекта культурного наследия  
(памятника истории и культуры) народов Российской Федерации**






Наименование: «Дом А.М. Кузнецова»

Адрес объекта: Архангельская область, Верхнетоемский муниципальный округ, с. Верхняя Тойма, ул. Советская, д. 7



Масштаб 1:1000

Условные обозначения:

-  Объект культурного наследия регионального значения «Дом А.М.Кузнецова»
-  Границы территории объекта культурного наследия
-  1 Номер характерной (поворотной) точки границ территории объекта культурного наследия
-  Границы земельных участков, зарегистрированные в ЕГРН
-  Объекты капитального строительства, зарегистрированные в ЕГРН

**Каталог координат характерных точек границ территории  
объекта культурного наследия (памятника истории и культуры)  
народов Российской Федерации «Дом А.М. Кузнецова»**

Система координат МСК-29, зона – 3

Номер характерной точки	X	Y
1	392575.92	3450143.35
2	392555.05	3450155.10
3	392541.74	3450140.38
4	392563.13	3450124.28
1	392575.92	3450143.35

Площадь территории объекта культурного наследия (памятника истории и культуры) народов Российской Федерации – 539 кв. м.

Координаты характерных точек границ территории объекта культурного наследия (памятника истории и культуры) народов Российской Федерации определены геодезическим методом, среднеквадратическая погрешность измерений  $Mt$  составляет 0,1 м.

**Описание границ территории объекта культурного наследия  
(памятника истории и культуры) народов Российской Федерации  
«Дом А.М. Кузнецова»**

Границы территории объекта культурного наследия (памятника истории и культуры) народов Российской Федерации проходят:

- от точки 1 до точки 2 на юго-восток на расстоянии 23,95 м;
- от точки 2 до точки 3 на юго-запад на расстоянии 19,85 м;
- от точки 3 до точки 4 на северо-запад на расстоянии 26,77 м;
- от точки 4 до точки 1 на северо-восток на расстоянии 22,96 м.

ПРИЛОЖЕНИЕ № 4  
к постановлению инспекции  
по охране объектов культурного  
наследия Архангельской области  
от 1 июля 2025 г. № 45-п

**План территории объекта культурного наследия  
(памятника истории и культуры) народов Российской Федерации**

Наименование: «Дом Е.С. Малеевой»

Адрес объекта: Архангельская область, Верхнетоемский муниципальный округ, дер. Тинева



Масштаб 1:1000

Условные обозначения:



Объект культурного наследия регионального значения "Дом Е.С. Малеевой"



Границы территории объекта культурного наследия

1

Номер характерной (поворотной) точки границ территории объекта культурного наследия

**Каталог координат характерных точек границ территории  
объекта культурного наследия (памятника истории и культуры)  
народов Российской Федерации «Дом Е.С. Малеевой»**

Система координат МСК-29, зона – 3

Номер характерной точки	X	Y
1	472690.36	3506661.18
2	472675.23	3506680.53
3	472656.23	3506666.12
4	472671.00	3506647.39
1	472690.36	3506661.18

Площадь территории объекта культурного наследия (памятника истории и культуры) народов Российской Федерации – 576 кв. м.

Координаты характерных точек границ территории объекта культурного наследия (памятника истории и культуры) народов Российской Федерации определены геодезическим методом, среднеквадратическая погрешность измерений  $M_t$  составляет 0,1 м.

**Описание границ территории объекта культурного наследия  
(памятника истории и культуры) народов Российской Федерации  
«Дом Е.С. Малеевой»**

Границы территории объекта культурного наследия (памятника истории и культуры) народов Российской Федерации проходят:

- от точки 1 до точки 2 на юго-восток на расстоянии 24,56 м;
- от точки 2 до точки 3 на юго-запад на расстоянии 23,85 м;
- от точки 3 до точки 4 на северо-запад на расстоянии 23,86 м;
- от точки 4 до точки 1 на северо-восток на расстоянии 23,77 м.

ПРИЛОЖЕНИЕ № 5  
к постановлению инспекции  
по охране объектов культурного  
наследия Архангельской области  
от 1 июля 2025 г. № 45-п

**План территории объекта культурного наследия  
(памятника истории и культуры) народов Российской Федерации**

Наименование: «Дом М.В. Кожевниковой»

Адрес объекта: Архангельская область, Верхнетоемский муниципальный  
округ, дер. Кондратовская, д. 33



Масштаб 1:1000

Условные обозначения:



Объект культурного наследия регионального значения «Дом М.В. Кожевниковой»



Границы территории объекта культурного наследия

+ 1

Номер характерной (поворотной) точки границ территории  
объекта культурного наследия



Границы земельных участков, зарегистрированные в ЕГРН



Объекты капитального строительства, зарегистрированные в ЕГРН

**Каталог координат характерных точек границ территории  
объекта культурного наследия (памятника истории и культуры)  
народов Российской Федерации «Дом М.В. Кожевниковой»**

Система координат МСК-29, зона – 3

Номер характерной точки	X	Y
1	408366.84	3396304.42
2	408381.53	3396324.33
3	408356.51	3396342.02
4	408344.49	3396320.99
1	408366.84	3396304.42

Площадь территории объекта культурного наследия (памятника истории и культуры) народов Российской Федерации – 713 кв. м.

Координаты характерных точек границ территории объекта культурного наследия (памятника истории и культуры) народов Российской Федерации определены геодезическим методом, среднеквадратическая погрешность измерений  $M_t$  составляет 0,1 м.

**Описание границ территории объекта культурного наследия  
(памятника истории и культуры) народов Российской Федерации  
«Дом М.В. Кожевниковой»**

Границы территории объекта культурного наследия (памятника истории и культуры) народов Российской Федерации проходят:

- от точки 1 до точки 2 на северо-восток на расстоянии 24,74 м;
- от точки 2 до точки 3 на юго-восток на расстоянии 30,64 м;
- от точки 3 до точки 4 на юго-запад на расстоянии 24,22 м;
- от точки 4 до точки 1 на северо-запад на расстоянии 27,82 м.

ПРИЛОЖЕНИЕ № 6  
к постановлению инспекции  
по охране объектов культурного  
наследия Архангельской области  
от 1 июля 2025 г. № 45-п

**План территории объекта культурного наследия  
(памятника истории и культуры) народов Российской Федерации**





Наименование: «Церковь Никольская»

Адрес объекта: Архангельская область, Верхнетоемский муниципальный  
округ, дер. Никитинская



Масштаб 1:1000

Условные обозначения:

-  Объект культурного наследия регионального значения «Церковь Никольская»
-  Границы территории объекта культурного наследия
-  Границы земельных участков, зарегистрированные в ЕГРН
-  + 1 Номер характерной (поворотной) точки границ территории объекта культурного наследия

**Каталог координат характерных точек границ территории  
объекта культурного наследия (памятника истории и культуры)  
народов Российской Федерации «Церковь Никольская»**

Система координат МСК-29, зона – 3

Номер характерной точки	X	Y
1	475187.48	3530949.16
2	475187.19	3530990.93
3	475167.09	3530990.80
4	475167.38	3530948.99
1	475187.48	3530949.16

Площадь территории объекта культурного наследия (памятника истории и культуры) народов Российской Федерации – 840 кв. м.

Координаты характерных точек границ территории объекта культурного наследия (памятника истории и культуры) народов Российской Федерации определены геодезическим методом, среднеквадратическая погрешность измерений  $M_t$  составляет 0,1 м.

**Описание границ территории объекта культурного наследия  
(памятника истории и культуры) народов Российской Федерации  
«Церковь Никольская»**

Границы территории объекта культурного наследия (памятника истории и культуры) народов Российской Федерации проходят:

- от точки 1 до точки 2 на восток на расстоянии 41,77 м;
- от точки 2 до точки 3 на юг на расстоянии 20,10 м;
- от точки 3 до точки 4 на запад на расстоянии 41,81 м;
- от точки 4 до точки 1 на север на расстоянии 20,10 м.