



ПРАВИТЕЛЬСТВО АРХАНГЕЛЬСКОЙ ОБЛАСТИ
**ИНСПЕКЦИЯ ПО ОХРАНЕ ОБЪЕКТОВ КУЛЬТУРНОГО НАСЛЕДИЯ
АРХАНГЕЛЬСКОЙ ОБЛАСТИ**

ПОСТАНОВЛЕНИЕ

от 12 сентября 2025 г. № 84-п

г. Архангельск

Об утверждении границ территории объекта культурного наследия (памятника истории и культуры) народов Российской Федерации регионального значения «Дом жилой», расположенного по адресу: Архангельская область, Каргопольский муниципальный округ, г. Каргополь, просп. Октябрьский, д. 49 / ул. Ленинградская, д. 1

В соответствии с подпунктом 10 пункта 2 статьи 33 Федерального закона от 25 июня 2002 года № 73-ФЗ «Об объектах культурного наследия (памятниках истории и культуры) народов Российской Федерации», пунктом 28 статьи 6 областного закона от 15 февраля 2010 года № 132-10-ОЗ «О регулировании отношений в сфере сохранения, использования, популяризации и государственной охраны объектов культурного наследия (памятников истории и культуры) народов Российской Федерации на территории Архангельской области», подпунктом 14 пункта 9 Положения об инспекции по охране объектов культурного наследия Архангельской области, утвержденного постановлением Правительства Архангельской области от 28 июня 2016 года № 234-пп, инспекция по охране объектов культурного наследия Архангельской области **п о с т а н о в л я е т:**


1. Утвердить согласно приложению границы территории объекта культурного наследия (памятника истории и культуры) народов Российской Федерации регионального значения «Дом жилой», расположенного по адресу: Архангельская область, Каргопольский муниципальный округ, г. Каргополь, просп. Октябрьский, д. 49 / ул. Ленинградская, д. 1, принятого на государственную охрану постановлением администрации Архангельской

области от 2 июля 1992 года № 200 «О принятии на государственную охрану памятников Архангельской области».

2. Обеспечить внесение сведений о границах территории объекта культурного наследия (памятника истории и культуры) народов Российской Федерации регионального значения «Дом жилой» в единый государственный реестр объектов культурного наследия (памятников истории и культуры) народов Российской Федерации в течение 15 рабочих дней со дня принятия настоящего постановления.

3. Настоящее постановление вступает в силу через десять дней со дня его официального опубликования.

Руководитель



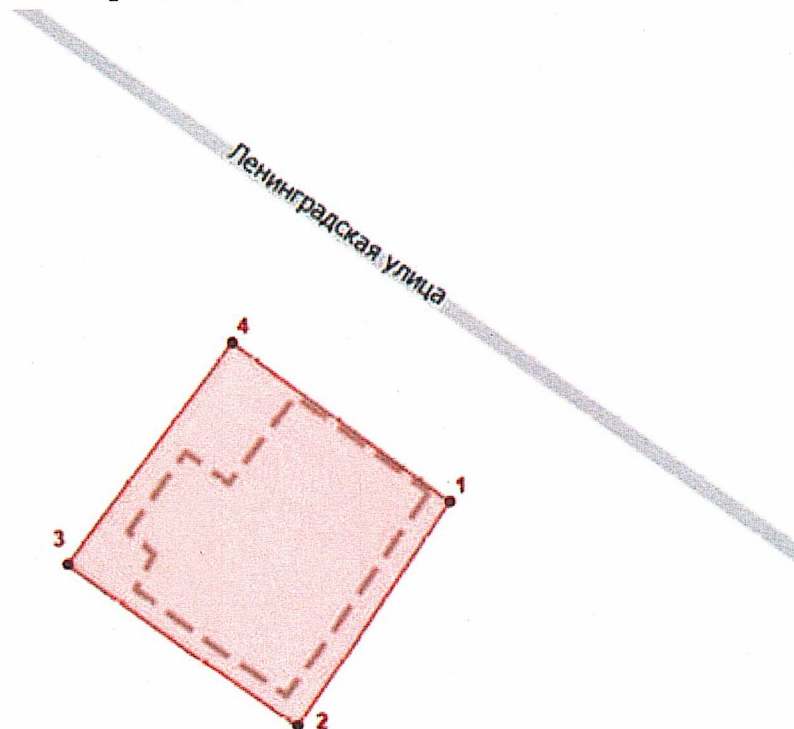
Н.Г. Некрасова

ПРИЛОЖЕНИЕ
к постановлению инспекции
по охране объектов культурного
наследия Архангельской области
от 12 сентября 2025 г. № 84-п




**План территории объекта культурного наследия
(памятника истории и культуры) народов Российской Федерации**

Наименование: «Дом жилой»

Адрес объекта: Архангельская область, Каргопольский муниципальный округ, г. Каргополь, просп. Октябрьский, д. 49 / ул. Ленинградская, д. 1



Условные обозначения:

-  Объект культурного наследия регионального значения "Дом жилой"
-  Проектируемые границы территории объекта культурного наследия
-  1 Характерные (поворотные) точки проектируемых границ территории объекта культурного наследия

**Каталог координат характерных точек границ территории
объекта культурного наследия (памятника истории и культуры)
народов Российской Федерации «Дом жилой»**

Система координат МСК-29, зона – 2

Номер характерной точки	X	Y
1	311055.05	2448766.17
2	311036.80	2448753.58
3	311050.22	2448734.93
4	311067.99	2448748.56
1	311055.05	2448766.17

Площадь территории объекта культурного наследия (памятника истории и культуры) народов Российской Федерации – 499 кв. м.

Координаты характерных точек границ территории объекта культурного наследия (памятника истории и культуры) народов Российской Федерации определены геодезическим методом, среднеквадратическая погрешность измерений Мт составляет 0,1 м.

**Описание границ территории объекта культурного наследия
(памятника истории и культуры) народов Российской Федерации
«Дом жилой»**

Границы территории объекта культурного наследия (памятника истории и культуры) народов Российской Федерации проходят:

- от точки 1 до точки 2 на юго-запад на расстоянии 22,17 м;
- от точки 2 до точки 3 на северо-запад на расстоянии 22,98 м;
- от точки 3 до точки 4 на северо-восток на расстоянии 22,40 м;
- от точки 4 до точки 1 на юго-восток на расстоянии 21,86 м.