



ПРАВИТЕЛЬСТВО АРХАНГЕЛЬСКОЙ ОБЛАСТИ

**ИНСПЕКЦИЯ ПО ОХРАНЕ ОБЪЕКТОВ КУЛЬТУРНОГО НАСЛЕДИЯ
АРХАНГЕЛЬСКОЙ ОБЛАСТИ**

ПО С Т А Н О В Л Е Н И Е

от 02 марта 2026 г. № 5-п

г. Архангельск

**Об утверждении границ территории
объекта культурного наследия (памятника истории и культуры) народов
Российской Федерации регионального значения «Жилой дом»,
расположенного по адресу: Архангельская область, Вельский
муниципальный округ, г. Вельск, ул. Дзержинского, д. 28**

В соответствии с подпунктом 10 пункта 2 статьи 33 Федерального закона от 25 июня 2002 года № 73-ФЗ «Об объектах культурного наследия (памятниках истории и культуры) народов Российской Федерации», пунктом 28 статьи 6 областного закона от 15 февраля 2010 года № 132-10-ОЗ «О регулировании отношений в сфере сохранения, использования, популяризации и государственной охраны объектов культурного наследия (памятников истории и культуры) народов Российской Федерации на территории Архангельской области», подпунктом 14 пункта 9 Положения об инспекции по охране объектов культурного наследия Архангельской области, утвержденного постановлением Правительства Архангельской области от 28 июня 2016 года № 234-пп, инспекция по охране объектов культурного наследия Архангельской области **п о с т а н о в л я е т**:

1. Утвердить согласно приложению границы территории объекта культурного наследия (памятника истории и культуры) народов Российской Федерации регионального значения «Жилой дом», расположенного по адресу: Архангельская область, Вельский муниципальный округ, г. Вельск, ул. Дзержинского, д. 28, принятого на государственную охрану постановлением администрации Архангельской области от 13 августа

1998 года № 207 «О принятии на государственную охрану памятников истории и культуры Архангельской области».

2. Начальнику отдела государственного надзора и государственной охраны объектов культурного наследия инспекции по охране объектов культурного наследия Архангельской области обеспечить внесение сведений о границах территории объекта культурного наследия (памятника истории и культуры) народов Российской Федерации регионального значения «Жилой дом» в единый государственный реестр объектов культурного наследия (памятников истории и культуры) народов Российской Федерации в течение 15 рабочих дней со дня принятия настоящего постановления.

3. Настоящее постановление вступает в силу через десять дней со дня его официального опубликования.

Руководитель



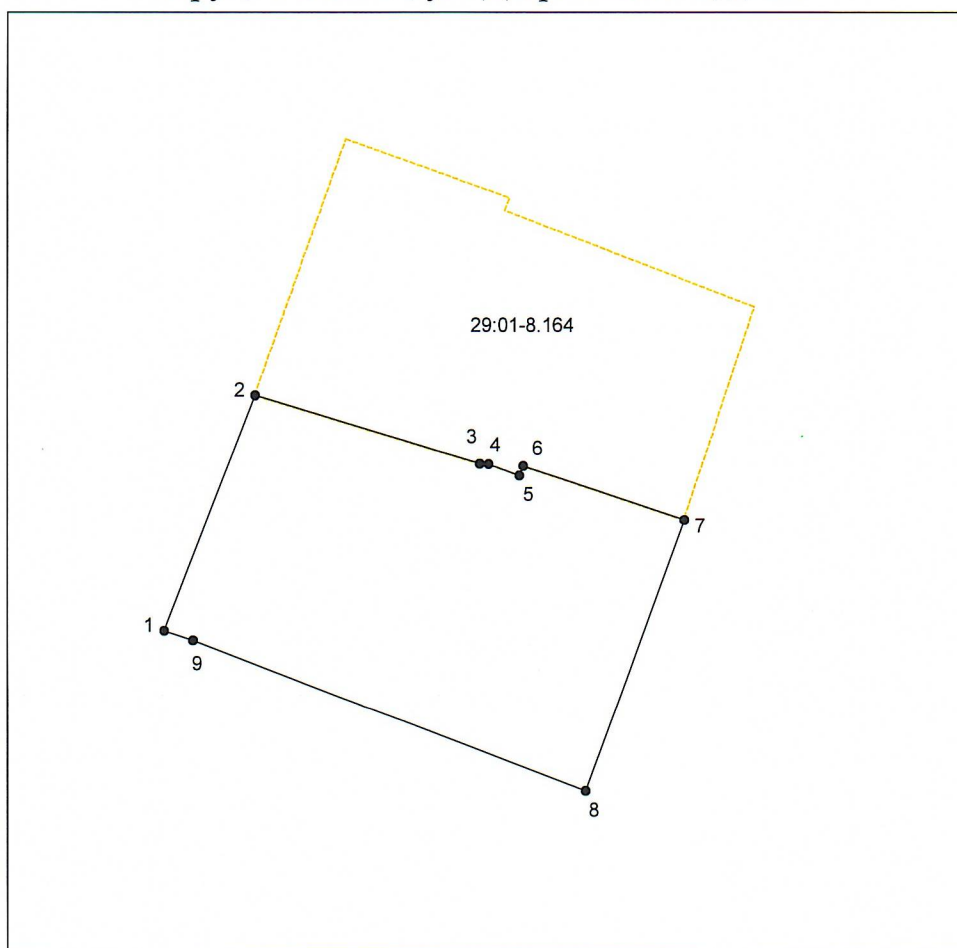
Н.Г. Некрасова

ПРИЛОЖЕНИЕ
к постановлению инспекции
по охране объектов культурного
наследия Архангельской области
от 02 марта 2026 г. № 5-п

**План территории объекта культурного наследия
(памятника истории и культуры) народов Российской Федерации**




Наименование: «Жилой дом»

Адрес объекта: Архангельская область, Вельский муниципальный округ, г. Вельск, ул. Дзержинского, д. 28



Масштаб 1:400

Условные обозначения:

-  – граница территории объекта культурного наследия «Жилой дом»;
-  – граница территории объекта культурного наследия согласно сведениям ЕГРН;
-  – характерная точка границы территории объекта культурного наследия;
- 6** – номер характерной точки границы территории объекта культурного наследия;
- 29:01-8.164** – надпись реестрового номера границы территории объекта культурного наследия согласно сведениям ЕГРН.

**Каталог координат характерных точек границ территории
объекта культурного наследия (памятника истории и культуры)
народов Российской Федерации «Жилой дом»**

Система координат МСК-29, зона – 3

Номер характерной точки	X	Y
1	264753.48	3296679.08
2	264770.70	3296685.77
3	264765.67	3296702.27
4	264765.65	3296702.93
5	264764.79	3296705.19
6	264765.51	3296705.46
7	264761.53	3296717.29
8	264741.62	3296710.05
9	264752.77	3296681.19
1	264753.48	3296679.08

Площадь территории объекта культурного наследия (памятника истории и культуры) народов Российской Федерации – 653 кв. м.

Координаты характерных точек границ территории объекта культурного наследия (памятника истории и культуры) народов Российской Федерации определены аналитическим методом, среднеквадратическая погрешность измерений Mt составляет 0,1 м.

**Описание границ территории объекта культурного наследия
(памятника истории и культуры) народов Российской Федерации
«Жилой дом»**

Границы территории объекта культурного наследия (памятника истории и культуры) народов Российской Федерации проходят:

от точки 1 до точки 2 на северо-восток вдоль границы земельного участка с кадастровым номером 29:01:000000:4375 по ул. Дзержинского до границы территории объекта культурного наследия (памятника истории и культуры) народов Российской Федерации регионального значения «Дом В.А. Сальникова»;

от точки 2 до точки 3 на юго-восток по границе территории объекта культурного наследия с реестровым номером (памятника истории и культуры) народов Российской Федерации регионального значения «Дом В.А. Сальникова»;

от точки 3 до точки 4 на юго-восток по границе территории объекта культурного наследия (памятника истории и культуры) народов Российской Федерации регионального значения «Дом В.А. Сальникова»;

от точки 4 до точки 5 на юго-восток по границе территории объекта культурного наследия (памятника истории и культуры) народов Российской Федерации регионального значения «Дом В.А. Сальникова»;

от точки 5 до точки 6 на северо-восток по границе территории объекта культурного наследия (памятника истории и культуры) народов Российской Федерации регионального значения «Дом В.А. Сальникова»;

от точки 6 до точки 7 на юго-восток по границе территории объекта культурного наследия (памятника истории и культуры) народов Российской Федерации регионального значения «Дом В.А. Сальникова»;

от точки 7 до точки 8 на юго-запад от границы территории объекта культурного наследия (памятника истории и культуры) народов Российской Федерации регионального значения «Дом В.А. Сальникова» до границы земельного участка с кадастровым номером 29:01:190103:257;

от точки 8 до точки 9 на северо-запад вдоль границы земельного участка с кадастровым номером 29:01: 190103:257;

от точки 9 до точки 1 на северо-запад от границы земельного участка с кадастровым номером 29:01: 190103:257 до границы земельного участка с кадастровым номером 29:01:000000:4375 по ул. Дзержинского.
