



ПРАВИТЕЛЬСТВО АСТРАХАНСКОЙ ОБЛАСТИ РАСПОРЯЖЕНИЕ

28.02.2025

№ 86-Пр

Об установлении зоны охраны объекта культурного наследия регионального значения «Дом жилой Склянина, кон. XIX в.», расположенного по адресу: Астраханская область, г. Астрахань, ул. Чехова, 16, и утверждении требований к градостроительным регламентам в границах данной зоны

В соответствии с Земельным кодексом Российской Федерации, постановлением Правительства Российской Федерации от 12.09.2015 № 972 «Об утверждении Положения о зонах охраны объектов культурного наследия (памятников истории и культуры) народов Российской Федерации и о признании утратившими силу отдельных положений нормативных правовых актов Правительства Российской Федерации», Законом Астраханской области от 30.12.2005 № 94/2005-ОЗ «Об объектах культурного наследия (памятниках истории и культуры) народов Российской Федерации, расположенных на территории Астраханской области», проектом зоны охраны объекта культурного наследия регионального значения «Дом жилой Склянина, кон. XIX в.», расположенного по адресу: Астраханская область, г. Астрахань, ул. Чехова, 16, и в целях обеспечения сохранности объекта культурного наследия в его исторической среде:

1. Установить зону охраны объекта культурного наследия регионального значения «Дом жилой Склянина, кон. XIX в.», расположенного по адресу: Астраханская область, г. Астрахань, ул. Чехова, 16 (далее – объект культурного наследия), в составе охранной зоны объекта культурного наследия в соответствии с описанием границ, каталогом координат и графическим изображением согласно приложению к настоящему распоряжению.

2. Утвердить прилагаемый режим использования земель и требования к градостроительным регламентам в границах охранной зоны объекта культурного наследия регионального значения «Дом жилой Склянина, кон. XIX в.», расположенного по адресу: Астраханская область, г. Астрахань, ул. Чехова, 16.

3. Убытки, причиненные в связи с установлением зоны охраны объекта культурного наследия, возмещает служба государственной охраны объектов культурного наследия Астраханской области в полном объеме в срок, установленный статьей 57.1 Земельного кодекса Российской Федерации.

4. Службе государственной охраны объектов культурного наследия Астраханской области:

- не позднее пяти рабочих дней со дня принятия настоящего распоряжения направить его копии в Управление Федеральной службы государственной регистрации, кадастра и картографии по Астраханской области, филиал федерального государственного бюджетного учреждения «Федеральная кадастровая палата Федеральной службы государственной регистрации, кадастра и картографии» по Астраханской области;

- не позднее пяти рабочих дней со дня принятия настоящего распоряжения направить его копию в администрацию муниципального образования «Городской округ город Астрахань»;

- разместить информацию об установленных границах зоны охраны объекта культурного наследия, утвержденном режиме использования земель и требованиях к градостроительным регламентам в границах охранной зоны объекта культурного наследия регионального значения «Дом жилой Склианна, кон. XIX в.», расположенного по адресу: Астраханская область, г. Астрахань, ул. Чехова, 16, в федеральной государственной информационной системе территориального планирования.

5. Распоряжение подлежит официальному опубликованию.

Вице-губернатор – председатель
Правительства Астраханской области



Д.А. Афанасьев

Приложение
к распоряжению
Правительства
Астраханской области
от 28.02.2025 № 86-Пр

Описание границ, каталог координат и графическое изображение охранной зоны объекта культурного наследия регионального значения «Дом жилой Складина, кон. XIX в.», расположенного по адресу: Астраханская область, г. Астрахань, ул. Чехова, 16

Охранная зона объекта культурного наследия регионального значения «Дом жилой Складина, кон. XIX в.», расположенного по адресу: Астраханская область, г. Астрахань, ул. Чехова, 16 (далее – объект культурного наследия), – территория, в пределах которой в целях обеспечения сохранности объекта культурного наследия в его историческом ландшафтном окружении устанавливается особый режим использования земель и земельных участков, ограничивающий хозяйственную деятельность и запрещающий строительство, за исключением применения специальных мер, направленных на сохранение и регенерацию историко-градостроительной или природной среды объекта культурного наследия.

Границы охранной зоны объекта культурного наследия установлены следующим образом:

1–2 – от точки 1, расположенной на северо-западном углу земельного участка с кадастровым номером 30:12:010026:18, вдоль ул. Чехова до точки 2, расположенной на юго-западном углу земельного участка с кадастровым номером 30:12:010026:18;

2–3 – от точки 2 до точки 3, расположенной на продолжении направления южной границы земельного участка с кадастровым номером 30:12:010026:18, на ширину ул. Чехова;

3–4 – от точки 3 до точки 4 вдоль ул. Чехова вплоть до пересечения с продолжением направления северной границы земельного участка с кадастровым номером 30:12:010026:18 и до точки 1.

Описание местоположения границ объекта культурного наследия регионального значения «Дом жилой Склянина, кон. XIX в.», расположенного по адресу: Астраханская область, г. Астрахань, ул. Чехова, 16. Проект зоны охраны объекта культурного наследия. Охранная зона объекта культурного наследия

Раздел 1.

Сведения об объекте культурного наследия









1. Система координат МСК-30					
2. Сведения о характерных точках границ объекта культурного наследия					
Обозначение характерных точек границ	Координаты, м		Метод определения координат характерной точки	Средняя квадратическая погрешность положения характерной точки (М), м	Описание обозначения точки на местности (при наличии)
	X	Y			
1	421652,19	2222432,43	Метод спутниковых геодезических измерений (определений)	0,07	-
2	421629,13	2222434,40	Метод спутниковых геодезических измерений (определений)	0,07	-
3	421627,29	2222417,74	Метод спутниковых геодезических измерений (определений)	0,07	-
4	421650,82	2222415,24	Метод спутниковых геодезических измерений (определений)	0,07	-
1	421652,19	2222432,43	Метод спутниковых геодезических измерений (определений)	0,07	-

Раздел 2.

План границ охранной зоны объекта культурного наследия



Условные обозначения

-  - объекты культурного наследия регионального значения
-  - утвержденные границы территорий объектов культурного наследия
-  - исторически ценные градоформирующие объекты
-  - рядовые (фоновые) объекты историко-градостроительной среды
-  - объекты, не обладающие историко-культурной и архитектурно-художественной ценностью, в т.ч. хозяйственные постройки и пристройки
-  - объекты современной застройки, нейтральные по объемно-пространственным характеристикам по отношению к сложившейся историко-градостроительной среде
-  - границы земельных участков, содержащиеся в Едином государственном реестре недвижимости (данные на лето 2024 г.);
-  - охранный зона объекта культурного наследия (ОЗ)

Экспликация объектов культурного наследия (далее также ОКН)

1. «Дом жилой Скуляпина, кон. XIX в.» конец XIX века (Астраханская область, г. Астрахань, ул. Чехова № 16) - ОКН регионального значения, памятник
2. «Дом жилой, 2-я пол. XIX в.» вторая половина XIX века (Астраханская область, г. Астрахань, ул. Чехова, 18) (по уточненным сведениям (постановление Службы государственной охраны объектов культурного наследия Астраханской области от 02.05.2024 № 4): «Дом Афанасьева М.Н.» кон. XIX века (Астраханская область, г. Астрахань, ул. Чехова, 18 (Лит. «А»)) - ОКН регионального значения, памятник
3. «Дом жилой» кон. XIX - нач. XX вв. (Астраханская область, г. Астрахань, ул. Чехова № 14) - ОКН регионального значения, памятник
4. «Дом жилой, нач. XX в.» начало XX века (Астраханская область, г. Астрахань, ул. Чехова № 12) - ОКН регионального значения, памятник
20. «Усадьба Скрепинского Н.Ф. до 1881 г., 1910-1913 гг. (бывш. Потехиной Н.Т.)» (Астраханская область, г. Астрахань, ул. Чехова № 13) - ОКН регионального значения, ансамбль
21. «Усадьба городская Семёнова, конец XIX века» конец XIX века (Астраханская область, г. Астрахань, ул. Чехова / ул. Ак. Королева, 20/14) - ОКН регионального значения, памятник

Масштаб 1:1000

Верно:



УТВЕРЖДЕН
распоряжением
Правительства
Астраханской области
от 28.02.2025 № 86-Пр

Режим использования земель и требования к градостроительным регламентам в границах охранной зоны объекта культурного наследия регионального значения «Дом жилой Склянина, кон. XIX в.», расположенного по адресу:
Астраханская область, г. Астрахань, ул. Чехова, 16

В границах охранной зоны объекта культурного наследия регионального значения «Дом жилой Склянина, кон. XIX в.», расположенного по адресу: Астраханская область, г. Астрахань, ул. Чехова, 16 (далее – объект культурного наследия),

разрешается:

- применение специальных мер, направленных на сохранение и восстановление (регенерацию) историко-градостроительной и природной среды объекта культурного наследия (восстановление, воссоздание, восполнение частично или полностью утраченных элементов и характеристик историко-градостроительной и природной среды);

- прокладка, ремонт, реконструкция подземных инженерных коммуникаций с последующим восстановлением нарушенных поверхностей;

- демонтаж существующих наземных и надземных коммуникаций с их перекладкой под землю;

- сохранение и организация проездов, проходов, временных автопарковок, необходимых для обеспечения функционирования территории и объекта культурного наследия;

- сохранение планировочной структуры улиц;

- сохранение и поддержание системы линейных посадок высокоствольной растительности вдоль проезжих частей улиц;

- благоустройство территории:

размещение малых архитектурных форм (скамеек, урн и др.), установка отдельно стоящего осветительного оборудования в соответствии с характеристиками историко-архитектурной среды;

устройство пандусов и других приспособлений, обеспечивающих передвижение маломобильных групп населения;

озеленение территории (деревья, кустарники, газоны, клумбы, цветники);

установка произведений монументально-декоративного искусства (мемориальных знаков, скульптур, иных малых архитектурно-художественных форм), соответствующих масштабу и архитектурно-планировочному решению территории и не препятствующих восприятию объекта культурного наследия;

применение традиционных материалов (камня, дерева, кирпича, метал-

ла) при изготовлении элементов благоустройства и малых архитектурных форм;

устройство, ремонт, реконструкция просматриваемых (визуально про-
ницаемых) металлических ограждений высотой не более 0,8 м;

ремонт, реконструкция тротуаров, проездов, проходов без превышения
существующих отметок вертикальной планировки;

- установка следующих средств наружной рекламы и информации ма-
лого формата:

рекламные конструкции, информационные указатели, надписи и обо-
значения, не загромождающие архитектурные и декоративные детали фаса-
дов, с площадью информационного поля в пределах 1,0 кв. м;

строительная сетка с информацией об объекте ремонта, реставрации,
реконструкции;

элементы информационно-декоративного оформления событийного
характера (мобильные информационные конструкции), включая праздничное
оформление, с учетом их демонтажа по окончании проведения события, ме-
роприятия;

- осуществление деятельности по популяризации объекта культурного
наследия, в том числе деятельности, направленной на развитие культурно-
познавательного туризма;

запрещается:

- строительство объектов капитального строительства;

- осуществление хозяйственной деятельности, причиняющей вред объ-
екту культурного наследия, в том числе проведение работ, создающих угрозу
экологической и пожарной безопасности, ведущих к нарушению гидрологи-
ческого режима территории, оказывающих динамическое воздействие на
грунты оснований и фундаменты объекта культурного наследия;

- строительство (прокладка) инженерных коммуникаций наземным,
надземным способами и по фасадам зданий;

- размещение наземных устройств и сооружений инженерно-
технического обеспечения (базовых станций сотовой связи, теле- и радио-
антенн, вышек сотовой связи);

- организация автостоянок и автопарковок, за исключением случаев,
предусмотренных режимом использования земель и требованиями к градо-
строительным регламентам в границах охранной зоны объекта культурного
наследия регионального значения «Дом жилой Склянина, кон. XIX в.», рас-
положенного по адресу: Астраханская область, г. Астрахань, ул. Чехова, 16;

- установка глухих ограждений, за исключением временных огражде-
ний для производства земляных, хозяйственных, ремонтных и иных работ;

- использование ярких и контрастирующих цветовых решений ограж-
дений;

- размещение рекламных и информационных конструкций, за исключе-
нием случаев, предусмотренных режимом использования земель и требова-
ниями к градостроительным регламентам в границах охранной зоны объекта

культурного наследия регионального значения «Дом жилой Склянина, кон. XIX в.», расположенного по адресу: Астраханская область, г. Астрахань, ул. Чехова, 16.

Градостроительные регламенты на земельные участки, расположенные в границах охранной зоны объекта культурного наследия, устанавливаются Правилами землепользования и застройки муниципального образования «Городской округ город Астрахань», утвержденными решением Городской Думы муниципального образования «Город Астрахань» от 16.07.2020 № 69, с учетом режима использования земель и требований к градостроительным регламентам в границах охранной зоны объекта культурного наследия регионального значения «Дом жилой Склянина, кон. XIX в.», расположенного по адресу: Астраханская область, г. Астрахань, ул. Чехова, 16.

В соответствии с частью 4 статьи 36 Градостроительного кодекса Российской Федерации действие градостроительного регламента не распространяется на земельные участки, расположенные в границах территорий общего пользования.

