



БЕЛГОРОДСКАЯ ОБЛАСТЬ

ПРАВИТЕЛЬСТВО БЕЛГОРОДСКОЙ ОБЛАСТИ
ПОСТАНОВЛЕНИЕ

Белгород

« 23 » декабря 20 24 г.

№ 646—ПП

Об утверждении границ зон охраны, режимов использования земель и требований к градостроительным регламентам в границах зон охраны объекта культурного наследия регионального значения «Братская могила советских воинов, погибших в боях с фашистскими захватчиками в 1943 году. Захоронено 38 человек, имена 3 человек установлены. Скульптура советского воина», расположенного по адресу: Белгородская область, Корочанский район, с. Поповка, ул. Центральная

В целях обеспечения сохранности историко-культурного наследия Белгородской области, в соответствии с Федеральным законом от 25 июня 2002 года № 73-ФЗ «Об объектах культурного наследия (памятниках истории и культуры) народов Российской Федерации», постановлением Правительства Российской Федерации от 12 сентября 2015 года № 972 «Об утверждении Положения о зонах охраны объектов культурного наследия (памятников истории и культуры) народов Российской Федерации и о признании утратившими силу отдельных положений нормативных правовых актов Правительства Российской Федерации», законом Белгородской области от 13 ноября 2003 года № 97 «Об объектах культурного наследия (памятниках истории и культуры) Белгородской области» Правительство Белгородской области **п о с т а н о в л я е т:**

1. Утвердить границы зон охраны, режимы использования земель и требования к градостроительным регламентам в границах зон охраны объекта культурного наследия регионального значения «Братская могила советских воинов, погибших в боях с фашистскими захватчиками в 1943 году. Захоронено 38 человек, имена 3 человек установлены. Скульптура советского воина», расположенного по адресу: Белгородская область, Корочанский район, с. Поповка, ул. Центральная (прилагается).

2. Возмещение убытков, причиненных в связи с установлением границ зон охраны объекта культурного наследия, утвержденных в пункте 1 настоящего постановления, осуществляется в соответствии с пунктами 8 и 9 статьи 57.1 Земельного кодекса Российской Федерации в сроки, установленные статьей 57.1 Земельного кодекса Российской Федерации.

3. Рекомендовать администрации муниципального района «Корочанский район» Белгородской области (Нестеров Н.В.) отобразить границы зон охраны, режимы использования земель и требования к градостроительным регламентам в границах зон охраны объектов культурного наследия в генеральном плане муниципального района «Корочанский район» Белгородской области, правилах землепользования и застройки муниципального района «Корочанский район» Белгородской области и документации по планировке территорий, а также включить в информационную систему обеспечения градостроительной деятельности муниципального района «Корочанский район» Белгородской области.

4. Контроль за исполнением постановления возложить на заместителя Губернатора Белгородской области – министра образования Белгородской области Милёхина А.В.

Информацию об исполнении постановления представить к 10 февраля 2026 года.

5. Настоящее постановление вступает в силу со дня его официального опубликования.

Губернатор
Белгородской области



В.В. Гладков

Приложение

УТВЕРЖДЕНЫ
постановлением Правительства
Белгородской области
от « 23 » декабря 2024 г.
№ 646-ПП

Границы зон охраны, режимы использования земель и требования к градостроительным регламентам в границах зон охраны объекта культурного наследия регионального значения «Братская могила советских воинов, погибших в боях с фашистскими захватчиками в 1943 году. Захоронено 38 человек, имена 3 человек установлены. Скульптура советского воина», расположенного по адресу: Белгородская область, Корочанский район, с. Поповка, ул. Центральная

1. Охранная зона объекта культурного наследия

Для объекта культурного наследия устанавливается охранная зона (далее – ОЗ), состоящая из одного участка.

1.1. Координаты поворотных точек границы участка ОЗ

№ поворотной точки	Координаты точек в системе координат МСК-31, м	
	X	Y
1	426027.98	2159466.89
2	426036.22	2159471.77
3	426037.70	2159503.57
4	426012.83	2159503.57
5	425972.61	2159489.45
6	425980.92	2159467.10
7	425992.10	2159450.19
8	425994.12	2159450.83
9	426013.17	2159459.99
10	426003.26	2159487.82
11	426015.51	2159491.97
12	426021.52	2159491.97
13	426029.37	2159489.47
14	426032.42	2159480.65
1	426027.98	2159466.89

1.2. Режим использования земель и требования к градостроительным регламентам в границах участка ОЗ

Разрешается:

- хозяйственная деятельность, направленная на сохранение, использование и популяризацию объекта культурного наследия; проведение строительных,

мелиоративных, земляных, землеустроительных и иных работ, не ухудшающих условий сохранности и визуального восприятия объекта культурного наследия в его историко-культурной среде;

- проведение работ по благоустройству территории:

- озеленение – разбивка газонов и цветников, сохранение ценных пород деревьев, посадка новых деревьев и кустарников, не нарушающих условий визуального восприятия объекта культурного наследия;

- организация ночной подсветки объекта культурного наследия на основании специальных проектов;

- установка антивандального уличного оборудования (скамьи, урны), малых архитектурных форм;

- организация пешеходных дорожек, обеспечивающих беспрепятственный подход к объекту культурного наследия, использование в покрытии пешеходных зон натуральных материалов (камень, гранит, гравийная смесь) или имитирующих их (тротуарная плитка) с организацией водоотведения;

- устройство пандусов и других приспособлений, обеспечивающих передвижение маломобильных групп населения;

- установка информационных табличек, памятных знаков, иной историко-культурной информации;

- размещение временных элементов информационно-декоративного оформления событийного характера (мобильные информационные конструкции), включая праздничное оформление, указателей расположения туристических ресурсов и социальных объектов;

- ремонт и реконструкция существующих элементов улично-дорожной сети;

- строительство, ремонт, реконструкция сетей инженерно-технического обеспечения подземным способом с восстановлением нарушенных поверхностей;

- проведение мероприятий, направленных на обеспечение экологической и пожарной безопасности территории;

- устройство сооружений водоотведения ливневых и талых вод от территории объекта культурного наследия;

- осуществление деятельности по популяризации объектов культурного наследия, в том числе деятельности, направленной на развитие культурно-познавательного туризма.

Запрещается:

- строительство объектов капитального строительства и некапитальных строений, за исключением применения специальных мер, направленных на сохранение и восстановление (регенерацию) историко-градостроительной и (или) природной среды объекта культурного наследия (восстановление, воссоздание, восполнение частично или полностью утраченных элементов и (или) характеристик историко-градостроительной и (или) природной среды);

- размещение взрывопожароопасных объектов, объектов с динамическим воздействием;

- использование строительных технологий, создающих динамические нагрузки и оказывающих негативное воздействие на объект культурного наследия;

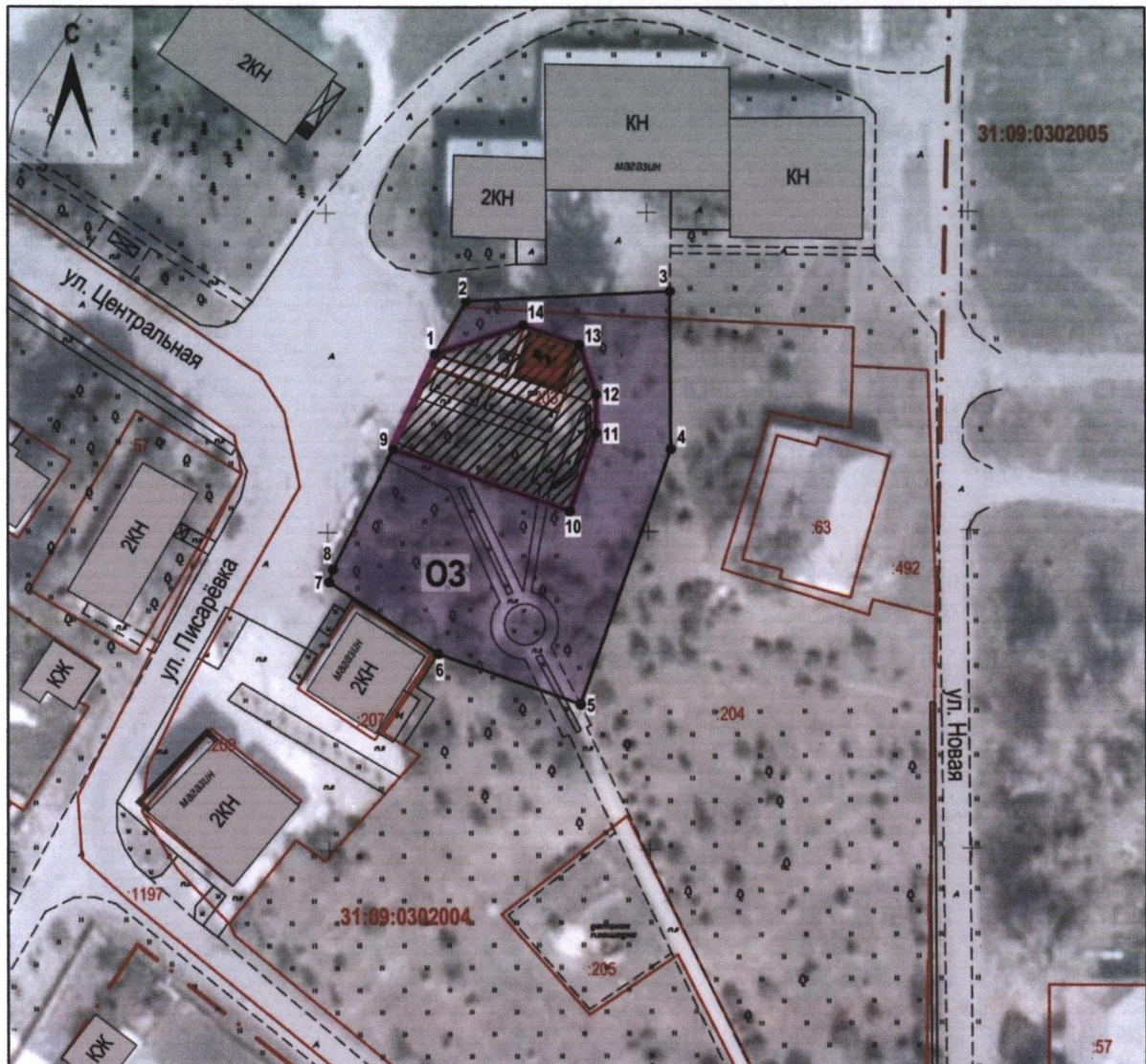
- установка рекламных конструкций, щитов, баннеров, растяжек в зоне видимости объекта культурного наследия;

- прокладка инженерных коммуникаций наземным и надземным способами;





- устройство глухих ограждений;

- высадка кустарниковой и древесной растительности, закрывающей обзор объекта культурного наследия;
- вырубка ценных пород деревьев, кроме санитарных рубок;
- размещение свалок мусора, снега;
- установка оборудования линейных объектов, вышек сотовой связи;
- размещение автопарковок, автостоянок.

2. Схема границ зон охраны объекта культурного наследия регионального значения «Братская могила советских воинов, погибших в боях с фашистскими захватчиками в 1943 году. Захоронено 38 человек, имена 3 человек установлены. Скульптура советского воина», расположенного по адресу: Белгородская область, Корочанский район, с. Поповка, ул. Центральная



Условные обозначения

-  Объект культурного наследия
-  Границы территории объекта культурного наследия
-  Охранная зона объекта культурного наследия (ОЗ)
-  1 Поворотные точки границ зон охраны объекта культурного наследия

