



АДМИНИСТРАЦИЯ ГУБЕРНАТОРА  
БЕЛГОРОДСКОЙ ОБЛАСТИ

**ЗАРЕГИСТРИРОВАНО**

Регистрационный № 226  
от « 28 » МАРТА 2025 г.

БЕЛГОРОДСКАЯ ОБЛАСТЬ

# УПРАВЛЕНИЕ ГОСУДАРСТВЕННОЙ ОХРАНЫ ОБЪЕКТОВ КУЛЬТУРНОГО НАСЛЕДИЯ БЕЛГОРОДСКОЙ ОБЛАСТИ

## ПРИКАЗ

Белгород

« 26 » марта 2025 г.

№ 30-24/52

**Об утверждении границ территории объекта культурного наследия регионального значения «Памятник воинам-землякам, погибшим в годы Великой Отечественной войны», расположенного по адресу: Белгородская область, Новооскольский муниципальный округ, с. Ярское, ул. Молодежная, и режима использования земельного участка в границах данной территории**

В соответствии со статьями 3.1 и 5.1 Федерального закона от 25 июня 2002 года № 73-ФЗ «Об объектах культурного наследия (памятниках истории и культуры) народов Российской Федерации», приказом Министерства культуры Российской Федерации от 4 июня 2015 года № 1745 «Об утверждении требований к составлению проектов границ территорий объектов культурного наследия», подпунктом 2.1.4 Положения об управлении государственной охраны объектов культурного наследия Белгородской области, утверждённого постановлением Правительства Белгородской области от 14 декабря 2015 года № 453-пп, **п р и к а з ы в а ю:**

1. Утвердить границы территории объекта культурного наследия регионального значения «Памятник воинам-землякам, погибшим в годы Великой Отечественной войны», расположенного по адресу: Белгородская область, Новооскольский муниципальный округ, с. Ярское, ул. Молодежная, в редакции согласно приложению № 1 к настоящему приказу.

2. Утвердить режим использования земельного участка в границах территории объекта культурного наследия регионального значения «Памятник воинам-землякам, погибшим в годы Великой Отечественной войны», расположенного по адресу: Белгородская область, Новооскольский муниципальный округ, с. Ярское, ул. Молодежная, в редакции согласно приложению № 2 к настоящему приказу.

3. Консультанту отдела памятников архитектуры и истории управления государственной охраны объектов культурного наследия Белгородской области (Велижанина Ю.Б.) в установленные законодательством Российской Федерации сроки и порядке обеспечить:

3.1. Внесение сведений о границах территории объекта культурного наследия, указанных в пункте 1 настоящего приказа, в единый государственный


реестр объектов культурного наследия (памятников истории и культуры) народов Российской Федерации;

3.2. Размещение настоящего приказа на официальном интернет-портале правовой информации ([www.pravo.gov.ru](http://www.pravo.gov.ru)) и на официальном сайте управления государственной охраны объектов культурного наследия Белгородской области ([www.okn31.ru](http://www.okn31.ru));

3.3. Размещение настоящего приказа в федеральной государственной информационной системе территориального планирования.

4. Контроль за исполнением настоящего приказа оставляю за собой.

**Начальник управления  
государственной охраны объектов  
культурного наследия  
Белгородской области**



**А.С. Чернявский**




## Приложение № 1

**УТВЕРЖДЕНЫ**  
**приказом управления**  
**государственной охраны объектов**  
**культурного наследия**  
**Белгородской области**  
от «26» марта 2025 г.  
№ 30-24/52

**Границы территории объекта культурного наследия**  
**регионального значения «Памятник воинам-землякам, погибшим в годы**  
**Великой Отечественной войны», расположенного по адресу: Белгородская**  
**область, Новооскольский муниципальный округ, с. Ярское, ул. Молодежная**

## 1.1. Схема границ территории объекта культурного наследия

**Условные обозначения:**

Объект культурного наследия



Территория объекта культурного наследия

1

Поворотные (характерные) точки границ территории объекта культурного наследия


### 1.2. Описание границ территории объекта культурного наследия

Прохождение границы		Описание прохождения границы
от точки	до точки	
1	2	в юго- восточном направлении – 17,15 м
2	3	в юго-западном направлении – 12,27 м
3	4	в северо-западном направлении- 17,15 м
4	1	в северо-восточном направлении, замыкая контур – 12,27 м

### 1.3. Координаты поворотных точек границ территории объекта культурного наследия

№ поворотной точки	Координаты точек в системе координат МСК-31, м	
	X	Y
1	402018.55	2185301.65
2	402011.34	2185317.21
3	402000.13	2185312.21
4	402007.34	2185296.65
1	402018.55	2185301.65

Начальник управления  
государственной охраны объектов  
культурного наследия  
Белгородской области



А.С. Чернявский



## Приложение № 2

**УТВЕРЖДЁН**  
**приказом управления**  
**государственной охраны**  
**объектов культурного наследия**  
**Белгородской области**  
от «26» марта 2025 г.  
№ 30-24/52

**Режим использования земельного участка**  
**в границах территории объекта культурного наследия регионального значения**  
**«Памятник воинам-землякам, погибшим в годы Великой**  
**Отечественной войны», расположенного по адресу: Белгородская**  
**область, Новооскольский муниципальный округ, с. Ярское,**  
**ул. Молодежная**


**Разрешается:**

- проведение работ, направленных на сохранение объекта культурного наследия (ремонт, реставрация, консервация, приспособление памятника для современного использования) без изменений его особенностей, составляющих предмет охраны, на основании проектов, выполненных, согласованных и утверждённых в установленном порядке;
- ведение хозяйственной деятельности, не противоречащей требованиям обеспечения сохранности объекта культурного наследия и позволяющей обеспечить функционирование объекта культурного наследия в современных условиях;
- воссоздание утраченных объектов военно-инженерного назначения;
- проведение земляных, строительных и хозяйственных работ при условии реализации согласованных региональным органом охраны объектов культурного наследия обязательных разделов об обеспечении сохранности объекта культурного наследия в проектах проведения таких работ или проектов обеспечения сохранности объекта культурного наследия.

**Запрещается:**

- снос объекта культурного наследия;
- строительство объектов капитального строительства и увеличение объёмно-пространственных характеристик существующих на территории памятника объектов капитального строительства;
- иные изменения, не согласованные с региональным органом охраны объектов культурного наследия.

**Начальник управления**  
**государственной охраны объектов**  
**культурного наследия**  
**Белгородской области**



**А.С. Чернявский**