



АДМИНИСТРАЦИЯ ГУБЕРНАТОРА
БЕЛГОРОДСКОЙ ОБЛАСТИ
ЗАРЕГИСТРИРОВАНО
Регистрационный № 44
от «22» января 2026 г.

БЕЛГОРОДСКАЯ ОБЛАСТЬ

**УПРАВЛЕНИЕ ГОСУДАРСТВЕННОЙ ОХРАНЫ ОБЪЕКТОВ
КУЛЬТУРНОГО НАСЛЕДИЯ БЕЛГОРОДСКОЙ ОБЛАСТИ**

ПРИКАЗ

Белгород

«20» января 2026 г.

№ 30-24/13

**Об утверждении границ территории объекта культурного наследия
федерального значения «Самарино местонахождение археологических
предметов-I»**

В соответствии со статьями 3.1 и 5.1 Федерального закона от 25 июня 2002 года № 73-ФЗ «Об объектах культурного наследия (памятниках истории и культуры) народов Российской Федерации», подпунктом 2.1.4 Положения об управлении государственной охраны объектов культурного наследия Белгородской области, утвержденного постановлением Правительства Белгородской области от 14 декабря 2015 года № 453-пп, **п р и к а з ы в а ю:**

1. Утвердить границы территории объекта культурного наследия федерального значения «Самарино местонахождение археологических предметов-I» (Белгородская область, Красногвардейский муниципальный округ, в 77 м к юго-западу от с. Самарино (ул. Меловая, д. 51), включенного в единый государственный реестр объектов культурного наследия (памятников истории и культуры) народов Российской Федерации (далее – Реестр) в соответствии с решением малого Совета Белгородского областного Совета народных депутатов от 28 ноября 1992 года № 135 «Об утверждении дополнительного списка охраняемых памятников истории и культуры» (регистрационный номер в Реестре – 311741179510006), согласно приложению к настоящему приказу.

2. Особый режим использования земельного участка, в границах которого расположен объект культурного наследия федерального значения «Самарино местонахождение археологических предметов-I», установлен статьей 5.1. Федерального закона от 25 июня 2002 года № 73-ФЗ «Об объектах культурного наследия (памятниках истории и культуры) народов Российской Федерации».

3. Консультанту отдела археологии управления государственной охраны объектов культурного наследия Белгородской области (Асеева Е.Р.) обеспечить:

- направление копии настоящего приказа администрации Красногвардейского муниципального округа для учета границ территории объекта культурного наследия в документах территориального планирования, правилах землепользования и застройки, документации по планировке территории;

- размещение настоящего приказа в федеральной государственной информационной системе территориального планирования;


- внесение сведений о границах территории объекта культурного наследия, указанного в пункте 1 настоящего приказа, в установленном порядке в единый государственный реестр объектов культурного наследия (памятников истории и культуры) народов Российской Федерации;

- направление настоящего приказа на опубликование в сетевом издании «Вестник нормативных правовых актов Белгородской области» (zakonbelregion.ru) и на «Официальном интернет-портале правовой информации» (www.pravo.gov.ru);

- размещение настоящего приказа на официальном сайте управления государственной охраны объектов культурного наследия области в информационно-телекоммуникационной сети Интернет (www.okn31.ru).

4. Контроль за исполнением настоящего приказа возложить на начальника отдела археологии управления государственной охраны объектов культурного наследия Белгородской области (Лошаков К.А.).

**Начальник управления государственной
охраны объектов культурного наследия
Белгородской области**

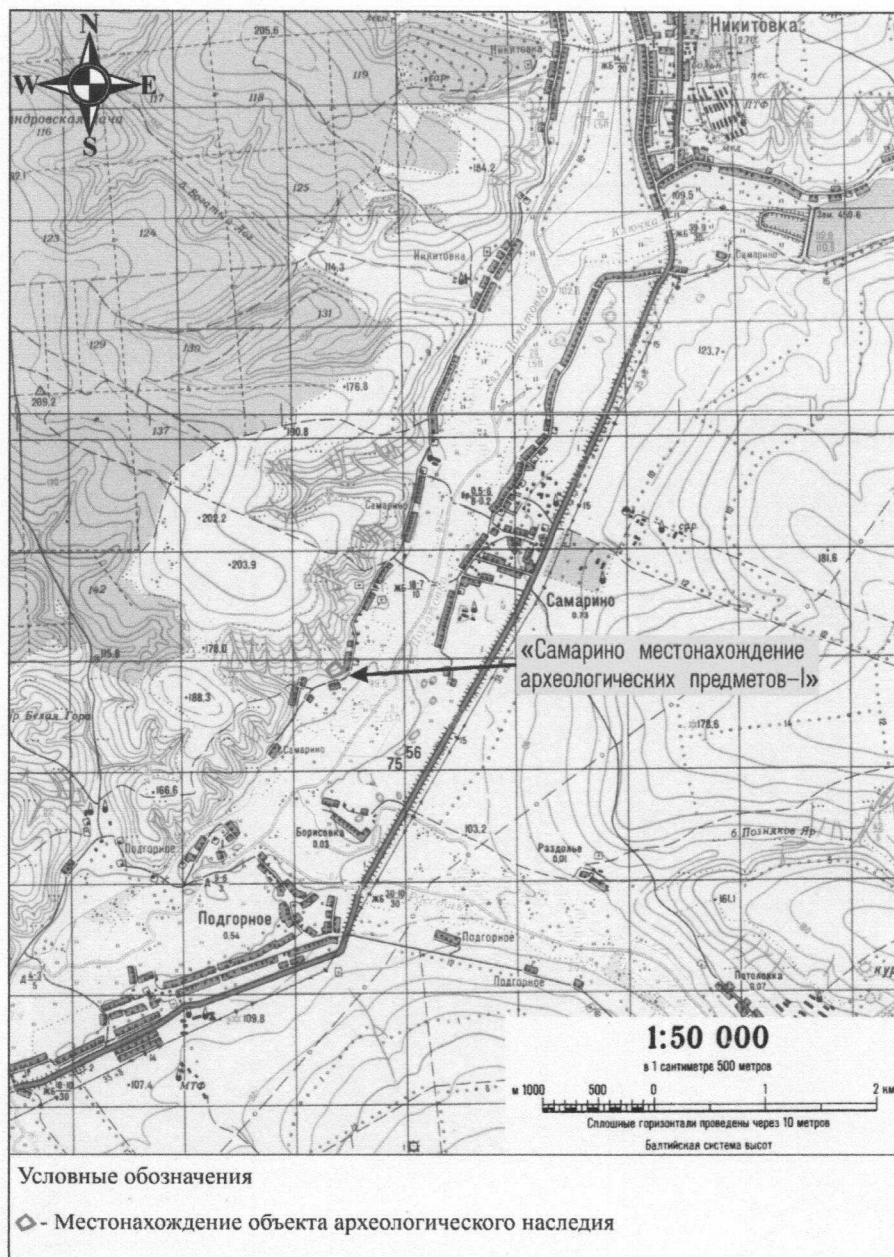


А.С. Чернявский

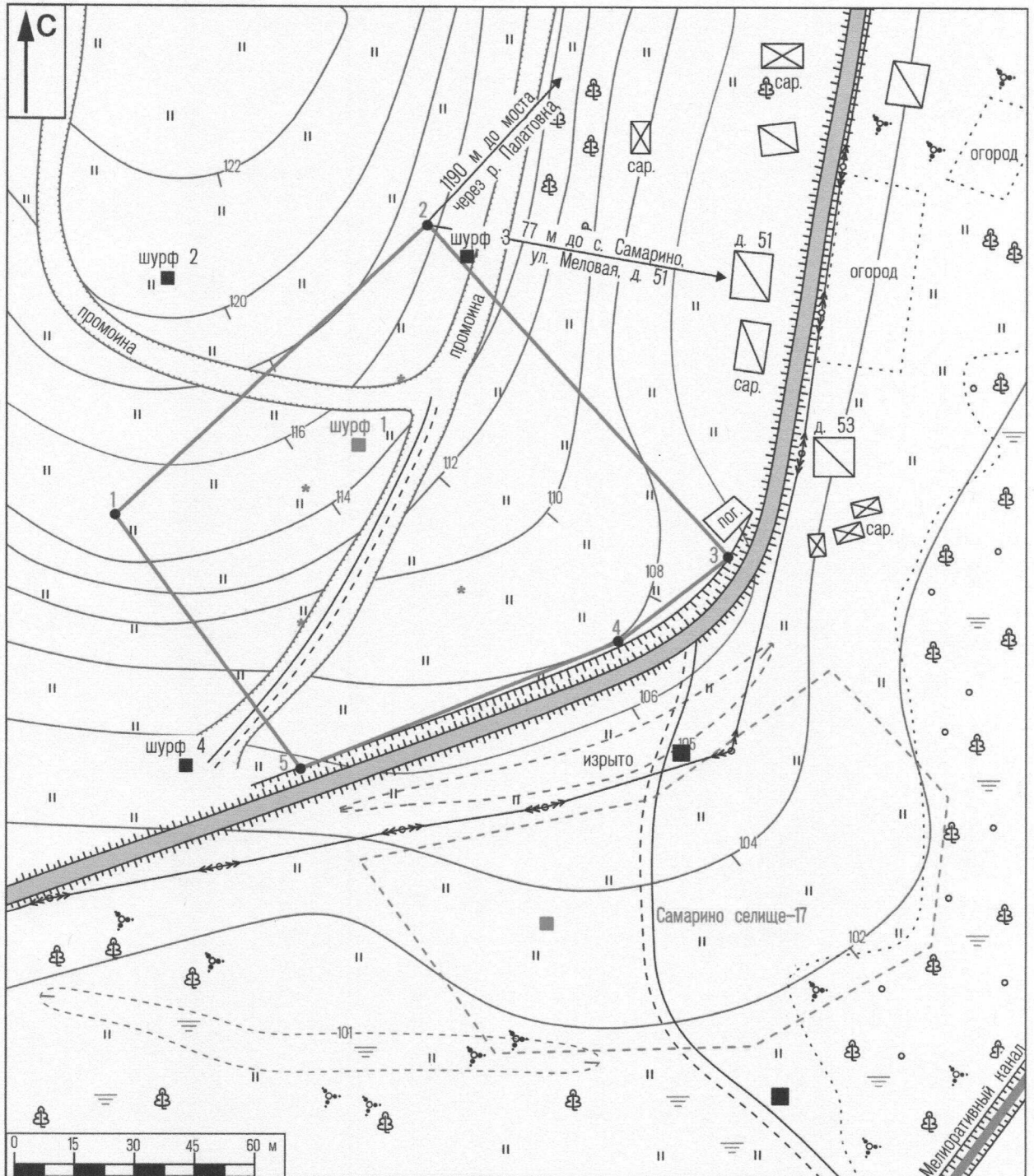
Приложение
к приказу управления государственной
охраны объектов культурного наследия
Белгородской области
 от «20» сентября 2026 г.
 № 30-24/13

Границы территории объекта культурного наследия федерального значения
«Самарино местонахождение археологических предметов-I» (Белгородская
область, Красногвардейский муниципальный округ, в 77 м к юго-западу
от с. Самарино (ул. Меловая, д. 51)

1.1. Ситуационный план границ территории объекта культурного наследия федерального значения «Самарино местонахождение археологических предметов-I»



1.2. Схема границ территории объекта культурного наследия федерального значения «Самарино местонахождение археологических предметов-I»



УСЛОВНЫЕ ОБОЗНАЧЕНИЯ		шурф 2	Шурф, показавший отсутствие культурного слоя	лэп	
	Граница памятника археологии		Горизонталь		Асфальтовая дорога
	Характерные точки границ памятника		Лесополоса, лесопосадка		Грунтовая дорога
*	Подъемный материал (керамика)		Кустарник		Сарай
шурф 1	Шурф, показавший наличие культурного слоя		Отдельстоящее дерево		Жилой дом
			Граница поля, леса, луга		Промоина

1.3. Сведения о частях границ объекта культурного наследия федерального значения «Самарино местонахождение археологических предметов-I»

Обозначение части границ		Описание прохождения части границ
от точки	до точки	
1	2	в северо-восточном направлении (азимут 47° 16') на протяжении 106.37 м
2	3	в юго-восточном направлении (азимут 137° 26') на протяжении 111.9 м
3	4	в юго-западном направлении (азимут 233° 33') на протяжении 37.55 м
4	5	в западо-юго-западном направлении (азимут 248° 20') на протяжении 84.01 м
5	1	в северо-западном направлении (азимут 324° 22') на протяжении 78.19 м

1.4. Координаты поворотных точек границ территории объекта культурного наследия федерального значения «Самарино местонахождение археологических предметов-I»

Обозначение (номер) характерной точки	Координаты характерных точек во Всемирной геодезической системе координат (WGS-84)		Координаты характерных точек в местной системе координат (МСК-31)	
	Северной широты	Восточной долготы	X	Y
1	50,31240177	38,37105509	362803.108	2242116.934
2	50,31305169	38,37215060	362875.284	2242195.076
3	50,31231174	38,37321494	362792.863	2242270.766
4	50,31211079	38,37279132	362770.555	2242240.558
5	50,31183106	38,37169580	362739.556	2242162.477
1	50,31240177	38,37105509	362803.108	2242116.934

**Начальник управления государственной охраны объектов культурного наследия
Белгородской области**



А.С. Чернявский