



УПРАВЛЕНИЕ ПО ОХРАНЕ И СОХРАНЕНИЮ ИСТОРИКО-КУЛЬТУРНОГО НАСЛЕДИЯ БРЯНСКОЙ ОБЛАСТИ

П Р И К А З

« 13 » 04 2018 г.

№ 2-1/ 020

г. Брянск

О включении выявленного объекта культурного наследия в Единый государственный реестр объектов культурного наследия (памятников истории и культуры) народов Российской Федерации в качестве объекта культурного наследия регионального значения; об утверждении требований к осуществлению деятельности в границах территории объекта культурного наследия

В соответствии со статьями 3.1, 5.1, 9.2, 18 Федерального закона от 25.06.2002 № 73-ФЗ «Об объектах культурного наследия (памятниках истории и культуры) народов Российской Федерации»; Положением об управлении по охране и сохранению историко-культурного наследия Брянской области, утвержденного указом Губернатора Брянской области от 30.03.2016 № 114; на основании акта, составленного по результатам государственной историко-культурной экспертизы, приказываю:

1. Включить в Единый государственный реестр объектов культурного наследия (памятников истории и культуры) народов Российской Федерации (далее – реестр) в качестве объекта культурного наследия регионального значения «Храм Афанасия и Кирилла», расположенного по адресу: Брянская область, Жирятинский район, с. Страшевичи.

2. Утвердить прилагаемые Границы территории объекта культурного наследия регионального значения и требования к осуществлению деятельности в границах территории объекта культурного наследия – приложение № 1,2,3,4.

3. Главному консультанту отдела охраны и сохранения объектов культурного наследия управления (Владимирова) обеспечить направление в

Министерство культуры Российской Федерации заявления о регистрации в реестре объекта культурного наследия регионального значения, в срок, не превышающий одного месяца со дня вступления в силу настоящего приказа.

4. Главному консультанту группы охраны и сохранения объектов культурного наследия федерального значения управления (Кочетова) обеспечить:

4.1. Направление в Управление Федеральной службы государственной регистрации, кадастра и картографии по Брянской области копии приказа, а также сведений, содержащих текстовое и графическое описание местоположения границ территории объекта культурного наследия, с перечнем координат характерных точек этих границ в системе координат, установленной для ведения Единого государственного реестра недвижимости, в срок, не превышающий пяти рабочих дней со дня вступления в силу настоящего приказа.

4.2. Уведомление лица, являющегося собственником или иным законным владельцем объекта о включении его в реестр в срок, не превышающих трех рабочих дней со дня вступления в силу настоящего приказа.

5. Исключить из Перечня выявленных объектов культурного наследия объект «Храм Афанасия и Кирилла», расположенный по адресу: Брянская область, Жирятинский район, с. Страшевичи.

6. Контроль за исполнением данного приказа возложить на начальника отдела охраны и сохранения объектов культурного наследия управления Новикову Т.М.

Начальник управления



К.В. Волков

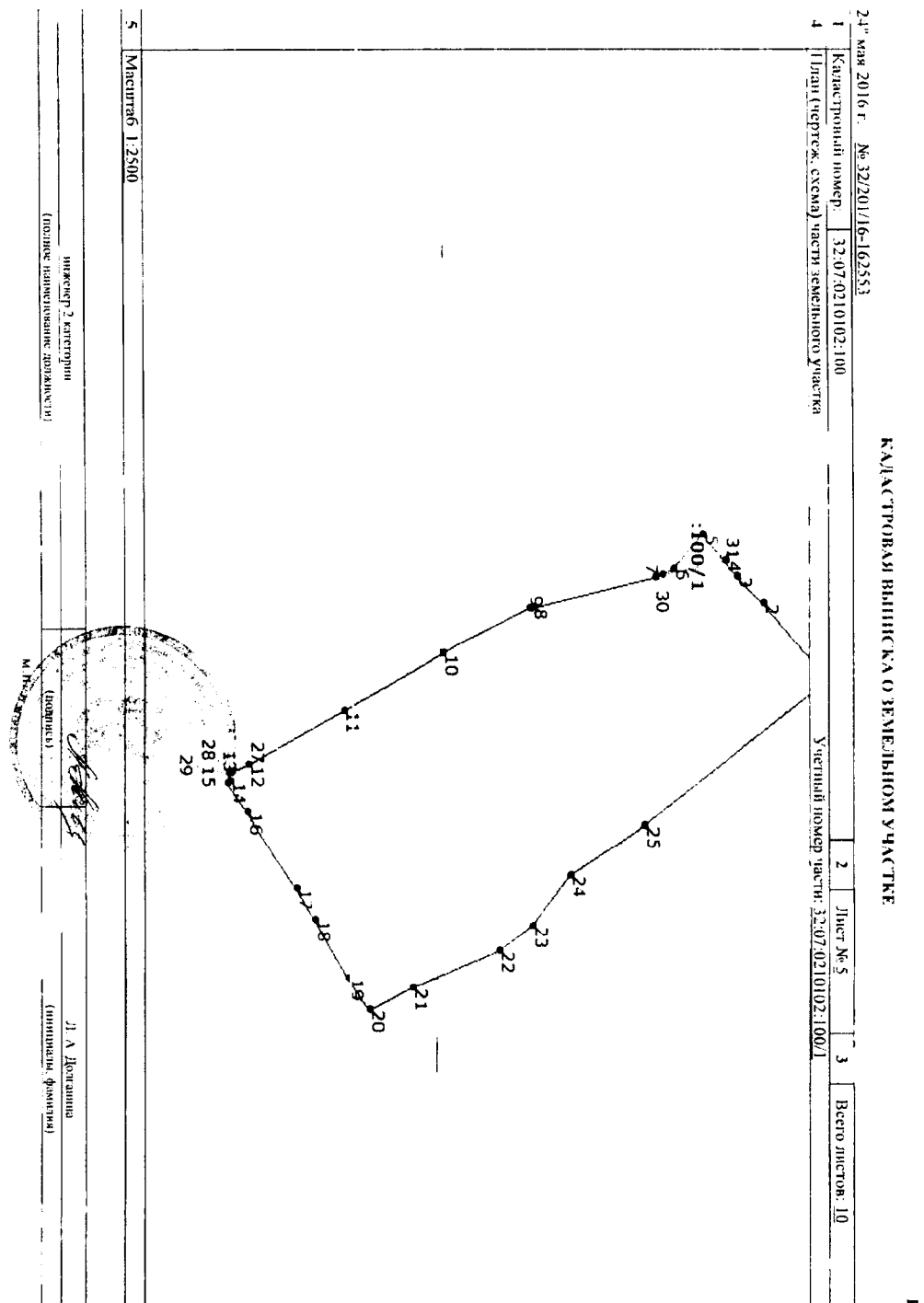
Владимирова С.В.

Описание границ территории
объекта культурного наследия регионального значения
«Храм Афанасия и Кирилла» (Жирятинский район, с.Страшевичи)

Точкой 1 обозначен северный угол территории церкви Покрова. Граница территории выявленного объекта культурного наследия проходит от точки 1 через точки 2, 3, 4, 5, 6, 7, 8, 9, 10, 11, 12, 13, 14, 15, 16, 17, 18, 19, 20, 21, 22, 23, 24, 25, 26, 27, 28, 29 в пределах кадастрового квартала 32:07:0210102 до исходной точки 1.

Приложение № 2
к приказу управления по охране и
сохранению историко-культурного
наследия Брянской области
от «13» 04. 2018 № 2-1/020

Схема границ территории
объекта культурного наследия регионального значения
«Храм Афанасия и Кирилла» (Жирятинский район, с.Страшевичи)



Приложение № 3

к приказу управления по охране и
сохранению историко-культурного
наследия Брянской области
от «13» 04. 2018 № 2-1/020

Координаты поворотных точек границ территории объекта культурного наследия регионального значения «Храм Афанасия и Кирилла» (Жирятинский район, с.Страшевичи)

КАДАСТРОВЫЙ ВЫПИСКА О ЗЕМЕЛЬНОМ УЧАСТКЕ

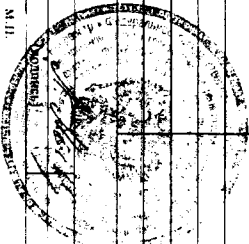
| | | | | | | | |
|-----------------------------------|---|-------------------|---|-----------------------------------|----------|--------------------------------|-------|
| 4" мая 2016 г. № 32/201/16-162553 | | 32:07:0210102:100 | | 2 | Лист № 9 | 3 | Всего |
| 1 | Кадастровый номер: 32:07:0210102:100 | | | | | | |
| 4 | Описание поворотных точек границ земельного участка | | | | | | |
| Поворотные точки | | Координаты | | Описание закрепления на местности | | Особые отметки (точность, опр. | |
| | | X | Y | | | 5 | |
| 1 | 492114.37 | 1344156.47 | | | | 0.10 | |
| 2 | 492083.66 | 1344121.87 | | | | 0.10 | |
| 3 | 492070.92 | 1344109.39 | | | | 0.10 | |
| 4 | 492066.02 | 1344101.99 | | | | 0.10 | |
| 5 | 492055.05 | 1344089.63 | | | | 0.10 | |
| 6 | 492041.65 | 1344106 | | | | 0.10 | |
| 7 | 492033 | 1344110 | | | | 0.10 | |
| 8 | 491974.59 | 1344124.67 | | | | 0.10 | |
| 9 | 491973.44 | 1344124.83 | | | | 0.10 | |
| 10 | 491932.14 | 1344144.82 | | | | 0.10 | |
| 11 | 491885.08 | 1344172.22 | | | | 0.10 | |
| 12 | 491840.59 | 1344198.06 | | | | 0.10 | |
| 13 | 491830.98 | 1344202.18 | | | | 0.10 | |
| 14 | 491831.48 | 1344206.12 | | | | 0.10 | |
| 15 | 491830.11 | 1344206.42 | | | | 0.10 | |
| 16 | 491839.83 | 1344220.56 | | | | 0.10 | |
| 17 | 491862.63 | 1344256.16 | | | | 0.10 | |
| 18 | 491871.48 | 1344271.42 | | | | 0.10 | |
| 19 | 491887.43 | 1344298.96 | | | | 0.10 | |
| 20 | 491896.95 | 1344313.77 | | | | 0.10 | |
| 21 | 491917.50 | 1344304.06 | | | | 0.10 | |
| 22 | 491958.75 | 1344285.98 | | | | 0.10 | |
| 23 | 491974.53 | 1344273.83 | | | | 0.10 | |
| 24 | 491992.36 | 1344249.47 | | | | 0.10 | |
| 25 | 492027.55 | 1344226.53 | | | | 0.10 | |
| 26 | 492113.69 | 1344157.38 | | | | 0.10 | |

интер 2 категори

полное наименование должности

подпись

И. А. Иванов (инициалы, фамилия)



инженер 2 категории
(подпись, наименование должности)

И. А. Дюпина
(инициалы, фамилия)

М.П.


КАДАСТРОВАЯ ВЫПИСКА О ЗЕМЕЛЬНОМ УЧАСТКЕ

24" мая 2016 г. № 32/201/16-162553

| 1 | Кадастровый номер: | 32:07:0210102:100 | 2 | Лист № 10 | 3 | Всего ли |
|--|--------------------|-------------------|-----------------------------------|-----------|----------------------------------|----------|
| Описание поворотных точек границы земельного участка | | | | | | |
| Номер точки | Координаты | | Описание закрепления на местности | | Особые отметки (точность определ | |
| 1 | X | Y | 4 | | 5 | |
| 2 | 3 | 4 | | | | |
| 27 | 491831.48 | 1344202.10 | — | | — | |
| 28 | 491832.38 | 1344201.58 | — | | — | |
| 29 | 491831.25 | 1344202.07 | — | | — | |
| 30 | 492036.33 | 1344108.46 | — | | — | |
| 31 | 492066.03 | 1344102 | — | | — | |
| 32 | 492083.34 | 1344121.55 | — | | — | |
| 33 | 492067.33 | 1344134.82 | — | | 0.10 | |
| 34 | 492047.55 | 1344125.86 | — | | 0.10 | |
| 35 | 492045.90 | 1344129.51 | — | | 0.10 | |
| 36 | 492065.10 | 1344138.20 | — | | 0.10 | |
| 37 | 492032.71 | 1344222.39 | — | | — | |
| 38 | 492038.92 | 1344217.40 | — | | — | |
| 39 | 492069.32 | 1344138.37 | — | | 0.10 | |
| 40 | 492086.02 | 1344124.52 | — | | — | |

инженер 2 категории
(полное наименование должности)

И. А. Додикова
(инициалы, фамилия)



Режимы использования территории
объекта культурного наследия регионального значения
«Храм Афанасия и Кирилла» (Жирятинский район, с.Страшевичи)

Разрешается:

- проведение мероприятий по сохранению выявленного объекта культурного наследия (ремонт, реставрация, консервация, приспособление для современного использования) без изменения его особенностей, составляющих предмет охраны, на основании проектной документации, выполненной, согласованной и утвержденной в установленном порядке;
- восстановление утраченных элементов выявленного объекта культурного наследия методами воссоздания и реставрации;
- модернизация инженерных сетей, не создающая угрозу повреждения особенностей, составляющих предмет охраны выявленного объекта культурного наследия, или повреждения, разрушения или уничтожения выявленного объекта культурного наследия;
- проведение мероприятий по обеспечению мер пожарной безопасности выявленного объекта культурного наследия;
- проведение мероприятий по обеспечению гидрогеологических и экологической мер безопасности выявленного объекта культурного наследия;
- устройство наружного освещения выявленного объекта культурного наследия с учетом влияния светового потока на восприятие объекта;
- снос диссонирующих объектов, временных сооружений, незаконных построек и пристроек;
- благоустройство территории с использованием в покрытии пешеходных площадок, тротуаров традиционных (камень, гранит) или имитирующих натуральные материалов;
- применение малых архитектурных форм (скамеек, информационных вывесок, наружного освещения), стилистически соответствующих по форме

традиционно применяемым в XIX веке.

Запрещается:

- производство работ в виде изменения размеров, пропорций и параметров, возведение надстроек и пристроек, повлекших нанесение вреда выявленному объекту культурного наследия в виде реального ущерба и (или) умаление его историко-культурной ценности;

- снос выявленного объекта культурного наследия;

- строительство объектов капитального строительства;

- применение сайдинга, вентилируемых фасадов, пластика и других неаутентичных строительных материалов, применение цветовых решений, искажающих визуальное восприятие выявленного объекта культурного наследия и наносящих ему вред;

- проведение земляных работ без осуществления археологических исследований;

- установка кондиционеров и спутниковых антенн на фасадах;

- самовольная рубка и посадка деревьев;

- устройство железобетонных ограждений и ограждений из металлических профилированных листов;

- размещение рекламных стендов, уличных растяжек и других рекламных конструкций;

- прокладка инженерных коммуникаций в наземном и надземном исполнении;

- размещение временных построек и объектов (киосков, павильонов, навесов, автостоянок), мешающих визуальному восприятию выявленного объекта культурного наследия в его историко-градостроительной и природной среде;

- движение транспортных средств на территории выявленного объекта культурного наследия, в случае если движение транспортных средств создает угрозу нарушения его целостности и сохранности;

- размещение в выявленном объекте культурного наследия взрывоопасных, пожароопасных и экологически вредных производств, складов и временных хранилищ;

- загрязнение территории мусором, бытовыми отходами.