



УПРАВЛЕНИЕ ПО ОХРАНЕ И СОХРАНЕНИЮ ИСТОРИКО-КУЛЬТУРНОГО НАСЛЕДИЯ БРЯНСКОЙ ОБЛАСТИ

П Р И К А З

20 декабря 2024 г.№ 2-1/192

г. Брянск

Об утверждении границ территории и требований к осуществлению деятельности в границах территории объекта культурного наследия регионального значения «Братская могила партизан, погибших в 1941 и 1943 гг. в борьбе с немецко-фашистскими захватчиками» (Брянская область, Клинцовский район, г. Клинцы, городское кладбище)

Правовое управление
администрации Губернатора
Брянской области и Правительства
Брянской области

ЗАРЕГИСТРИРОВАНО« 23 » декабря 2024 г.Регистрационный номер № 20240101025

В целях обеспечения сохранности объекта культурного наследия и в соответствии со статьями 3, 3.1, 5, 5.1 и 33 Федерального закона от 25.06.2002 № 73-ФЗ «Об объектах культурного наследия (памятниках истории и культуры) народов Российской Федерации», а также руководствуясь приказом Министерства культуры Российской Федерации от 04.06.2015 № 1745 «Об утверждении требований к составлению проектов границ территорий объектов культурного наследия»

Приказываю:

1. Утвердить границы территории и схему границ территории объекта культурного наследия регионального значения «Братская могила партизан, погибших в 1941 и 1943 гг. в борьбе с немецко-фашистскими захватчиками» (Брянская область, Клинцовский район, г. Клинцы, городское кладбище) согласно приложению 1 к настоящему приказу.
2. Утвердить требования к осуществлению деятельности в границах территории объекта культурного наследия регионального значения «Братская могила партизан, погибших в 1941 и 1943 гг. в борьбе с немецко-фашистскими захватчиками» согласно приложению 2 к настоящему приказу.
3. Контроль за исполнением настоящего приказа возложить на Кочетову И.А., начальника отдела охраны объектов культурного наследия регионального и местного (муниципального) значения управления.

Начальник управления

К.В. Волков

Приложение 1

к приказу управления по охране и
сохранению историко – культурного
наследия Брянской области

от «20» апреля 2024 г. № 2-1/192

**Текстовое описание границ территории объекта культурного
наследия регионального значения «Братская могила партизан, погибших в
1941 и 1943 гг. в борьбе с немецко-фашистскими захватчиками»
(Брянская область, Клиновский район, г. Клины,
городское кладбище)**

Границы территории объекта зафиксированы поворотными точками, имеющими координаты, которые даны в системе координат «МСК-32». Граница территории объекта культурного наследия регионального значения «Братская могила партизан, погибших в 1941 и 1943 гг. в борьбе с немецко-фашистскими захватчиками» устанавливается согласно карте (схеме), по линиям с точками поворота, обозначенными цифрами от «1» до «4».






Исходная точка «1» является северо-западной точкой границы. От этой точки граница проходит:

- от точки 1 до точки 2: в направлении на восток протяженностью 2,8 м;
- от точки 2 до точки 3: в направлении на юг протяженностью 1,47 м;
- от точки 3 до точки 4: в направлении на запад протяженностью 2,82 м;
- от точки 4 к точке 1: в направлении на север протяженностью 1,47 м.

**Перечень координат поворотных (характерных) точек границ
территории объекта культурного наследия регионального значения
«Братская могила партизан, погибших в 1941 и 1943 гг. в борьбе с немецко-
фашистскими захватчиками»
(Брянская область, Клиновский район, г. Клины,
городское кладбище)**

Граница территории Система координат «МСК-32»		
1	434744.66	1231186.16
2	434744.66	1231188.96
3	434743.19	1231188.96
4	434743.19	1231186.14
1	434744.66	1231186.16

**Карта (схема) границ территории объекта культурного наследия
регионального значения «Братская могила партизан, погибших в 1941 и
1943 гг. в борьбе с немецко-фашистскими захватчиками»**

Согласовано										
	Используемые условные обозначения:									
	 объект культурного наследия регионального значения "Братская могила партизан, погибших в 1941 и 1943 гг. в борьбе с немецко-фашистскими захватчиками"									
	 территория объекта культурного наследия									
Взам. инв. №	 поворотная (характерная) точка границы									
	 границы земельных участков по сведениям ЕГРН									
Подпись и дата	Заказчик: Климовская городская администрация.									
	Проект границ территории объекта культурного наследия регионального значения "Братская могила партизан, погибших в 1941 и 1943 гг. в борьбе с немецко-фашистскими захватчиками", адрес: Брянская область, Климовский район, г. Климов, городское кладбище									
	Изм.	Кор.	Лист	№ доп.	Подп.	Дата	Схема границ территории объекта культурного наследия Масштаб 1:100			
	Разработал	Земченко								
Инв. № подл.	Проверил	Сякин					Стадия П			
	Утвердил	Сякин								
								ООО "Геокомплекс" г. Брянск		

Приложение 2

к приказу управления по охране и
сохранению историко – культурного
наследия Брянской области
от «20» сентября 2024 г. № 2-1/192

Требования
к осуществлению деятельности в границах территории объекта
культурного наследия регионального значения
«Братская могила партизан, погибших в 1941 и 1943 гг. в борьбе с немецко-
фашистскими захватчиками»

1. На территории объекта культурного наследия разрешается:

- проведение работ по сохранению объекта культурного наследия и его отдельных элементов;
- ведение хозяйственной деятельности, не противоречащей требованиям обеспечения сохранности объекта культурного наследия и позволяющей обеспечить функционирование объекта культурного наследия в современных условиях;

2. На территории объекта культурного наследия запрещается:

- строительство объектов капитального строительства и увеличение объемно-пространственных характеристик, существующих на территории памятника объектов капитального строительства;
- проведение земляных, строительных, мелиоративных и иных работ, за исключением работ по сохранению объекта культурного наследия или его отдельных элементов, сохранению историко-градостроительной или природной среды объекта культурного наследия;
- градостроительная, хозяйственная и иная деятельность, создающая угрозу повреждения, разрушения, уничтожения и изменения пространственных характеристик объекта культурного наследия;
- размещение рекламных конструкций, не связанных с функциональной деятельностью объекта и нарушающих визуальное восприятия объекта культурного наследия.