



УПРАВЛЕНИЕ ПО ОХРАНЕ И СОХРАНЕНИЮ ИСТОРИКО-
КУЛЬТУРНОГО НАСЛЕДИЯ БРЯНСКОЙ ОБЛАСТИ

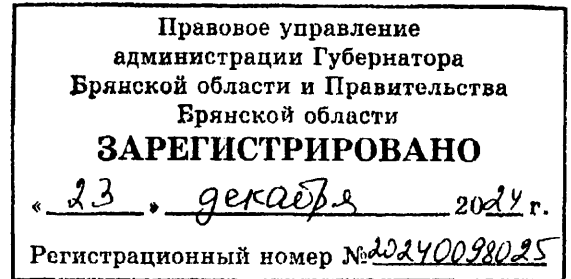
П Р И К А З

26 декабря 2024 г.

г. Брянск

№ 2-1/189

Об утверждении границ территории и требований к осуществлению деятельности в границах территории объекта культурного наследия регионального значения «Могила Гензика Михаила Константиновича, начальника политуправления 63-й армии Брянского фронта, погибшего в 1943 г. при освобождении города от немецко-фашистских захватчиков»
(Брянская область, Клинецовский район, г. Клинцы, воинское кладбище)




В целях обеспечения сохранности объекта культурного наследия и в соответствии со статьями 3, 3.1, 5, 5.1 и 33 Федерального закона от 25.06.2002 № 73-ФЗ «Об объектах культурного наследия (памятниках истории и культуры) народов Российской Федерации», а также руководствуясь приказом Министерства культуры Российской Федерации от 04.06.2015 № 1745 «Об утверждении требований к составлению проектов границ территорий объектов культурного наследия»

Приказываю:

1. Утвердить границы территории и схему границ территории объекта культурного наследия регионального значения «Могила Гензика Михаила Константиновича, начальника политуправления 63-й армии Брянского фронта, погибшего в 1943 г. при освобождении города от немецко-фашистских захватчиков» (Брянская область, Клинецовский район, г. Клинцы, воинское кладбище) согласно приложению 1 к настоящему приказу.
2. Утвердить требования к осуществлению деятельности в границах территории объекта культурного наследия регионального значения «Могила Гензика Михаила Константиновича, начальника политуправления 63-й армии Брянского фронта, погибшего в 1943 г. при освобождении города от немецко-фашистских захватчиков» согласно приложению 2 к настоящему приказу.

3. Контроль за исполнением настоящего приказа возложить на Кочетову И.А., начальника отдела охраны объектов культурного наследия регионального и местного (муниципального) значения управления.

A handwritten signature in black ink, consisting of a large, stylized loop followed by a series of smaller, connected strokes that form the letters of the name.

Начальник управления

К.В. Волков

Приложение 1
к приказу управления по охране и
сохранению историко – культурного
наследия Брянской области
от «20» ~~апреля~~ 2024 г. № 2-1/189

**Текстовое описание границ территории объекта культурного
наследия регионального значения «Могила Гензика Михаила
Константиновича, начальника политуправления 63-й армии Брянского
фронта, погибшего в 1943 г. при освобождении города от немецко-
фашистских захватчиков»
(Брянская область, Клинцовский район, г. Клинцы,
воинское кладбище)**


Границы территории объекта зафиксированы поворотными точками, имеющими координаты, которые даны в системе координат «МСК-32». Граница территории объекта культурного наследия регионального значения «Могила Гензика Михаила Константиновича, начальника политуправления 63-й армии Брянского фронта, погибшего в 1943 г. при освобождении города от немецко-фашистских захватчиков» устанавливается согласно карте (схеме), по линиям с точками поворота, обозначенными цифрами от «1» до «4».

Исходная точка «1» является северо-западной точкой границы. От этой точки «1» граница проходит до точки «4» по границе земельного участка с кадастровым номером 32:30:0010201:30.

**Перечень координат поворотных (характерных) точек границ
территории объекта культурного наследия регионального значения
«Могила Гензика Михаила Константиновича, начальника
политуправления 63-й армии Брянского фронта, погибшего в 1943 г. при
освобождении города от немецко-фашистских захватчиков»
(Брянская область, Клинцовский район, г. Клинцы,
воинское кладбище)**

Граница территории Система координат «МСК-32»		
1	434743.45	1231180.55
2	434749.57	1231180.62
3	434749.51	1231185.18
4	434743.38	1231185.10
1	434743.45	1231180.55

**Карта (схема) границ территории объекта культурного наследия
регионального значения «Могила Гензика Михаила Константиновича,
начальника политуправления 63-й армии Брянского фронта, погибшего в
1943 г. при освобождении города от немецко-фашистских захватчиков»**



Приложение 2

к приказу управления по охране и
сохранению историко – культурного
наследия Брянской области
от «10» декабря 2024 г. № 2-1/189

Требования
к осуществлению деятельности в границах территории объекта
культурного наследия регионального значения
«Могила Гензика Михаила Константиновича, начальника
политуправления 63-й армии Брянского фронта, погибшего в 1943 г. при
освобождении города от немецко-фашистских захватчиков»

1. На территории объекта культурного наследия разрешается:

- проведение работ по сохранению объекта культурного наследия и его отдельных элементов;
- ведение хозяйственной деятельности, не противоречащей требованиям обеспечения сохранности объекта культурного наследия и позволяющей обеспечить функционирование объекта культурного наследия в современных условиях;

2. На территории объекта культурного наследия запрещается:

- строительство объектов капитального строительства и увеличение объемно-пространственных характеристик, существующих на территории памятника объектов капитального строительства;
- проведение земляных, строительных, мелиоративных и иных работ, за исключением работ по сохранению объекта культурного наследия или его отдельных элементов, сохранению историко-градостроительной или природной среды объекта культурного наследия;
- градостроительная, хозяйственная и иная деятельность, создающая угрозу повреждения, разрушения, уничтожения и изменения пространственных характеристик объекта культурного наследия;
- размещение рекламных конструкций, не связанных с функциональной деятельностью объекта и нарушающих визуальное восприятия объекта культурного наследия.