

РОССИЙСКАЯ ФЕДЕРАЦИЯ

ВЛАДИМИРСКАЯ ОБЛАСТЬ

ЗАКОН

О внесении изменений в Закон Владимирской области «О наделении Камешковского района и вновь образованных муниципальных образований, входящих в его состав, соответствующим статусом муниципальных образований и установлении их границ»

Принят Законодательным Собранием области

18 декабря 2019 года

Статья 1

Внести в Закон Владимирской области от 11 мая 2005 года № 51-ОЗ «О наделении Камешковского района и вновь образованных муниципальных образований, входящих в его состав, соответствующим статусом муниципальных образований и установлении их границ» (Владимирские ведомости, 2005, 17 мая; 2007, 10 января; 2009, 12 августа; Официальный интернет-портал правовой информации (www.pravo.gov.ru), 2015, 10 августа, № 3300201508100007; Официальный интернет-портал правовой информации (www.pravo.gov.ru), 2018, 16 марта № 3300201803160001) следующие изменения:

1) приложение 1 изложить в редакции согласно приложению 1 к настоящему Закону;

2) приложение 3 изложить в редакции согласно приложению 2 к настоящему Закону;

3) в приложении 4:

а) абзац второй изложить в следующей редакции:

«Точка 1 (координаты поворотной точки 1: широта 56°34'90.00"С, долгота 40°95'27.26"В) находится на расстоянии 0,85 км от пересечения автомобильной дороги общего пользования регионального значения Камешково-Ляховицы-Суздаль с автомобильной дорогой общего пользования межмуниципального значения Северный обход г. Камешково.»;

б) абзац третий изложить в следующей редакции:

«От точки 1 граница идет в северо-западном направлении, совмещаясь с

границей муниципального образования Сергеихинское (сельское поселение) до точки 2. Точка 2 (координаты поворотной точки 2: широта 56°35'12.00"С, долгота 40°94'72.26"В) является точкой пересечения границы муниципального образования город Камешково, муниципального образования Сергеихинское (сельское поселение), муниципального образования Вахромеевское (сельское поселение).»;

в) абзац четвертый изложить в следующей редакции:

«От точки 2 до точки 3 (координаты поворотной точки 3: широта 56°21'44.99"С, долгота 40°57'56.31"В) граница идет в северном направлении по восточной границе лесного квартала 115 Новкинского участкового лесничества государственного казенного учреждения Владимирской области «Камешковское лесничество» (далее - Новкинское лесничество) до пересечения с южной границей лесного квартала 111 Новкинского лесничества, далее на восток по южной границе лесного квартала 112 Новкинского лесничества до пересечения с западной границей лесного квартала 90 Вахромеевского участкового лесничества государственного казенного учреждения Владимирской области «Камешковское лесничество» (далее - Вахромеевское лесничество), поворачивает на север и проходит по границе лесного квартала 112 Новкинского лесничества и лесного квартала 90 Вахромеевского лесничества. Далее граница проходит по северной границе лесного квартала 90 Вахромеевского лесничества на запад до пересечения с западной границей лесного квартала 113 Новкинского лесничества.»;

г) в абзаце десятом слова «регионального значения «Северный обход г. Камешково», заменить словами «межмуниципального значения Северный обход г. Камешково»;

д) в абзаце одиннадцатом слова «Вахромеевского участкового лесничества государственного казенного учреждения Владимирской области «Камешковское лесничество» (далее - Вахромеевское лесничество)» заменить словами «Вахромеевского лесничества»;

е) в абзаце двенадцатом слова «автодорогу регионального значения» заменить словами «автомобильную дорогу общего пользования межмуниципального значения»;

ж) в абзаце тринадцатом слова «автодороги регионального значения» заменить словами «автомобильной дороги общего пользования межмуниципального значения»;

з) абзац шестнадцатый изложить в следующей редакции:

«На юге граница города Камешково, совмещаясь с границей муниципального образования Второвское (сельское поселение), идет от точки 17 на запад по северной границе лесного квартала 94 Вахромеевского лесничества до пересечения с границей земельного участка с кадастровым номером 33:06:122501:671 до точки 18. От точки 18 (координаты поворотной точки 18: широта 56°20'18.24"С, долгота 41°1'33.69"В) граница идет по восточной границе земельного участка с кадастровым номером 33:06:122501:671, поворачивает на юго-запад и идет до границы населенного пункта деревня Волковойно, далее граница проходит на север по западной

границе земельного участка с кадастровым номером 33:06:122501:672 до точки 19 (координаты поворотной точки 19: широта 56°20'8.48"С, долгота 41°0'0.19"В).»;

и) в абзаце двадцать третьем слова «регионального значения» заменить словами «общего пользования межмуниципального значения»;

4) приложение 4¹ изложить в редакции согласно приложению 3 к настоящему Закону;

5) приложение 7 изложить в редакции согласно приложению 4 к настоящему Закону;

б) в приложении 8:

абзац шестой изложить в следующей редакции:

«От точки 3 граница муниципального образования Вахромеевское идет по западной границе лесного квартала 113 Новкинского лесничества, по восточной и южной границам лесного квартала 112 Новкинского лесничества, затем посередине лесного квартала 115 Новкинского лесничества до автомобильной дороги общего пользования регионального значения Камешково - Ляховицы - Суздаль. Далее граница проходит по южной границе лесного квартала 114 Новкинского лесничества, расположенного в границах муниципального образования Вахромеевское, далее с северо-восточной стороны по границе поселка им. Артёма и совмещается с западными границами лесных кварталов 110, 105, 98, 97 Новкинского лесничества, расположенных в границах муниципального образования Вахромеевское, далее совмещается с границей муниципального образования Сергеихинское (сельское поселение) и идет до юго-западной границы лесного квартала 10 Вахромеевского лесничества. Через 1,3 километра совмещается с западной границей деревни Ивановская, идет по западной границе лесного квартала 2 Новкинского лесничества и северной границе лесного квартала 1 Новкинского лесничества, до северной границы муниципального образования Камешковский район до точки 1 (координаты поворотной точки 1: широта 56°31'55.21"С, долгота 40°51'11.07"В).»;

7) приложение 8¹ изложить в редакции согласно приложению 5 к настоящему Закону;

8) приложение 9 изложить в редакции согласно приложению 6 к настоящему Закону;

9) в приложении 10:

а) абзац пятый изложить в следующей редакции:

«От точки 2 граница, совмещаясь с южной границей города Камешково, идет по правой стороне полосы отвода Горьковской железной дороги, пересекает железную дорогу Москва - Нижний Новгород, автомобильную дорогу общего пользования межмуниципального значения Хохлово - Камешково - Ручей, совмещается с северо-восточной границей деревни Берково и проходит по восточной границе населенного пункта до южной части деревни Берково, далее проходит в южном направлении по западной границе земельного участка с кадастровым номером 33:06:122501:344, далее идет в восточном направлении до пересечения с границей земельного участка с кадастровым

номером 33:06:122501:1251, проходит на юг по западной границе земельного участка с кадастровым номером 33:06:122501:1251, поворачивает на восток и идет до пересечения с западной границей земельного участка с кадастровым номером 33:06:122501:681, далее проходит на север по границе земельных участков с кадастровыми номерами 33:06:122501:1251 и 33:06:122501:681 до пересечения с западной границей земельного участка с кадастровым номером 33:06:120201:835, поворачивает на юго-восток и идет по юго-западной границе земельного участка с кадастровым номером 33:06:120201:835, далее проходит по его южной границе до пересечения с южной границей земельного участка с кадастровым номером 33:06:120201:834, далее идет на юг по западным границам земельных участков с кадастровыми номерами 33:06:120201:1015, 33:06:120201:1016, поворачивает на восток и далее идет на север вдоль южной и восточной границ земельных участков, находящихся в собственности у общества с ограниченной ответственностью «НПО «ВОЯЖ», совмещается с западной границей деревни Волковойно, идет по ней на север до пересечения с северной границей кадастрового квартала 33:06:122501, затем идет в северо-восточном направлении, совмещаясь с северной границей населенного пункта деревня Волковойно.»;

б) абзац шестой изложить в следующей редакции:

«Далее граница совмещается с восточной границей населенного пункта деревня Волковойно, поворачивает на восток, совмещается с южной границей земельного участка с кадастровым номером 33:06:122501:672, затем идет по границе лесного квартала 94 Вахромеевского лесничества до точки 3 (координаты поворотной точки 3: широта $56^{\circ}20'30.74''\text{С}$, долгота $41^{\circ}2'27.11''\text{В}$).»;

10) приложение 10¹ изложить в редакции согласно приложению 7 к настоящему Закону;

11) в приложении 14:

а) в абзаце третьем слова «до северной границы поселок им. Артема» заменить словами «до северной границы поселка им. Артёма»;

б) в абзаце седьмом слова «с западной стороны поселок им. Артема» заменить словами «с западной стороны поселок им. Артёма»;

12) строку 1 приложения 15 изложить в следующей редакции:

«1. Поселок им. Артёма.».

Статья 2

Настоящий Закон вступает в силу через десять дней после его официального опубликования.

Губернатор
Владимирской области



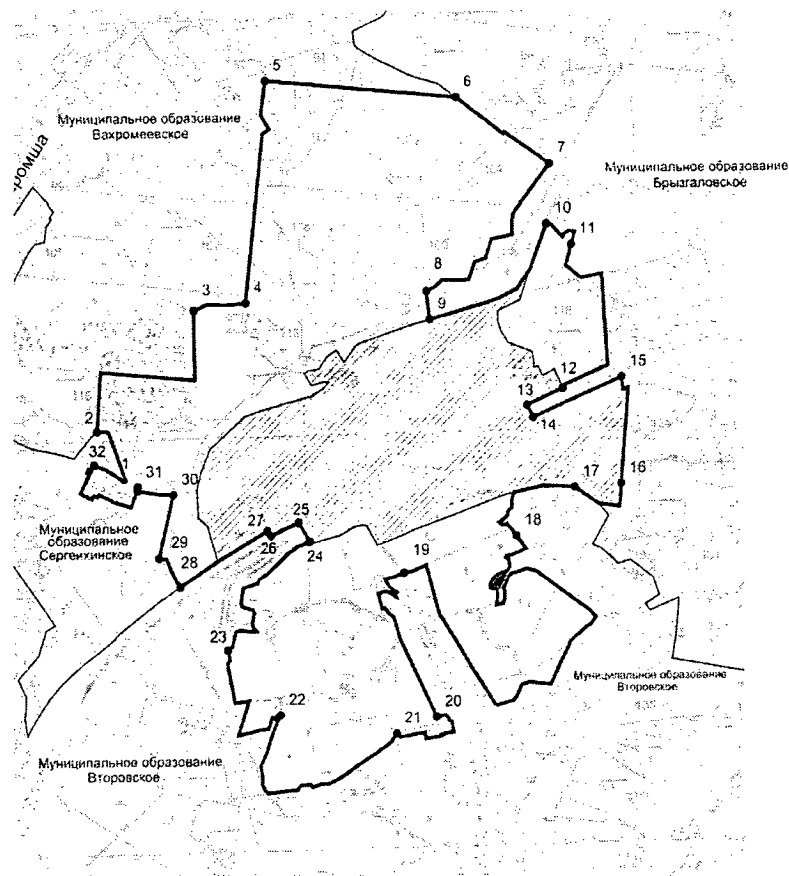
В.В. Сипягин

Владимир
24 декабря 2019 г.
№ 135-ОЗ




Приложение 2
к Закону Владимирской области
от 24.12.2019 № 135-03

«Приложение 3
к Закону Владимирской области
от 11.05.2005 № 51-03

**КАРТА (ПЛАН) ТЕРРИТОРИИ
И МЕСТОПОЛОЖЕНИЯ ГРАНИЦЫ
МУНИЦИПАЛЬНОГО ОБРАЗОВАНИЯ
ГОРОД КАМЕШКОВО
(ГОРОДСКОЕ ПОСЕЛЕНИЕ)**



Условные обозначения

- | | |
|---|---|
|  | границы муниципального образования |
|  | граница населенного пункта город Камешково |
|  | административный центр муниципального образования |

Масштаб 1:50000 "



Приложение 3
к Закону Владимирской области
от 24.12.2019 № 135-03

«Приложение 4¹
к Закону Владимирской области
от 11.05.2005 № 51- ОЗ

**НАСЕЛЕННЫЕ ПУНКТЫ,
ВХОДЯЩИЕ В СОСТАВ ТЕРРИТОРИИ
МУНИЦИПАЛЬНОГО ОБРАЗОВАНИЯ
ГОРОД КАМЕШКОВО
(ГОРОДСКОЕ ПОСЕЛЕНИЕ)**

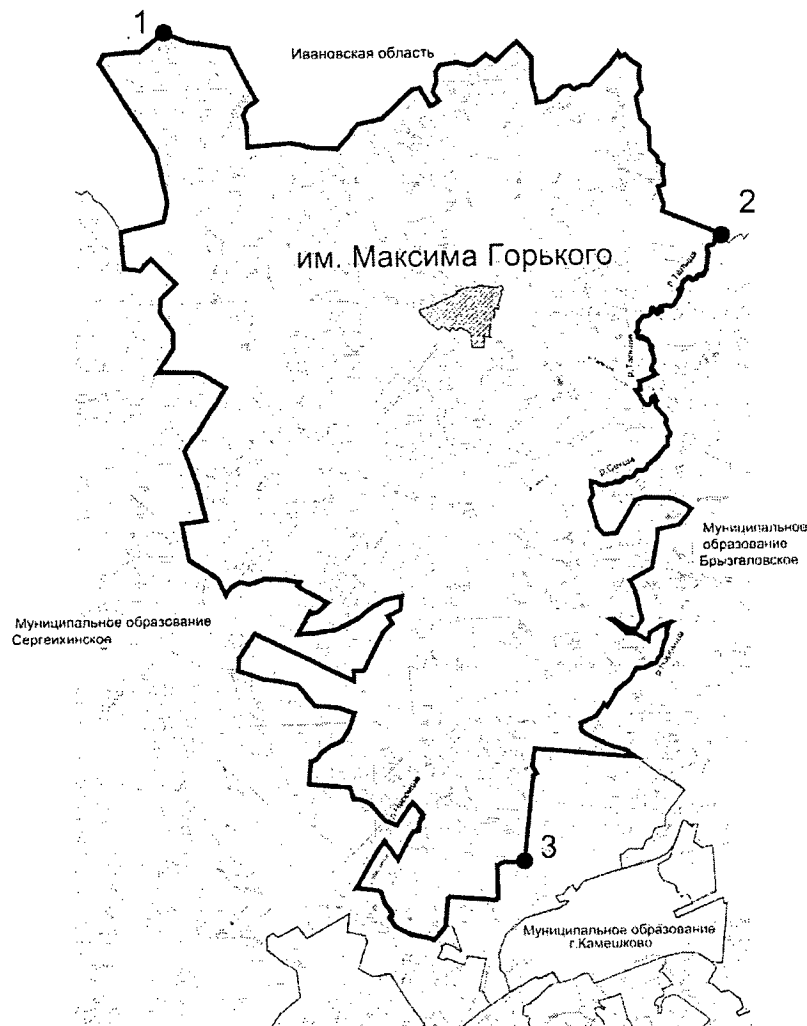
1. Город Камешково.»





Приложение 4
к Закону Владимирской области
от 24.12.2019 № 135-ОЗ

«Приложение 7
к Закону Владимирской области
от 11.05.2005 № 51-ОЗ

**КАРТА (ПЛАН) ТЕРРИТОРИИ
И МЕСТОПОЛОЖЕНИЯ ГРАНИЦЫ
МУНИЦИПАЛЬНОГО ОБРАЗОВАНИЯ
ВАХРОМЕЕВСКОЕ
(СЕЛЬСКОЕ ПОСЕЛЕНИЕ)**



Условные обозначения

-  граница муниципального образования
-  административный центр муниципального образования

Масштаб 1:100000 "



Приложение 5
к Закону Владимирской области
от 24.12.2019 № 135-03

«Приложение 8¹
к Закону Владимирской области
от 11.05.2005 № 51- ОЗ

**НАСЕЛЕННЫЕ ПУНКТЫ, ВХОДЯЩИЕ
В СОСТАВ ТЕРРИТОРИИ
МУНИЦИПАЛЬНОГО ОБРАЗОВАНИЯ
ВАХРОМЕЕВСКОЕ
(СЕЛЬСКОЕ ПОСЕЛЕНИЕ)**

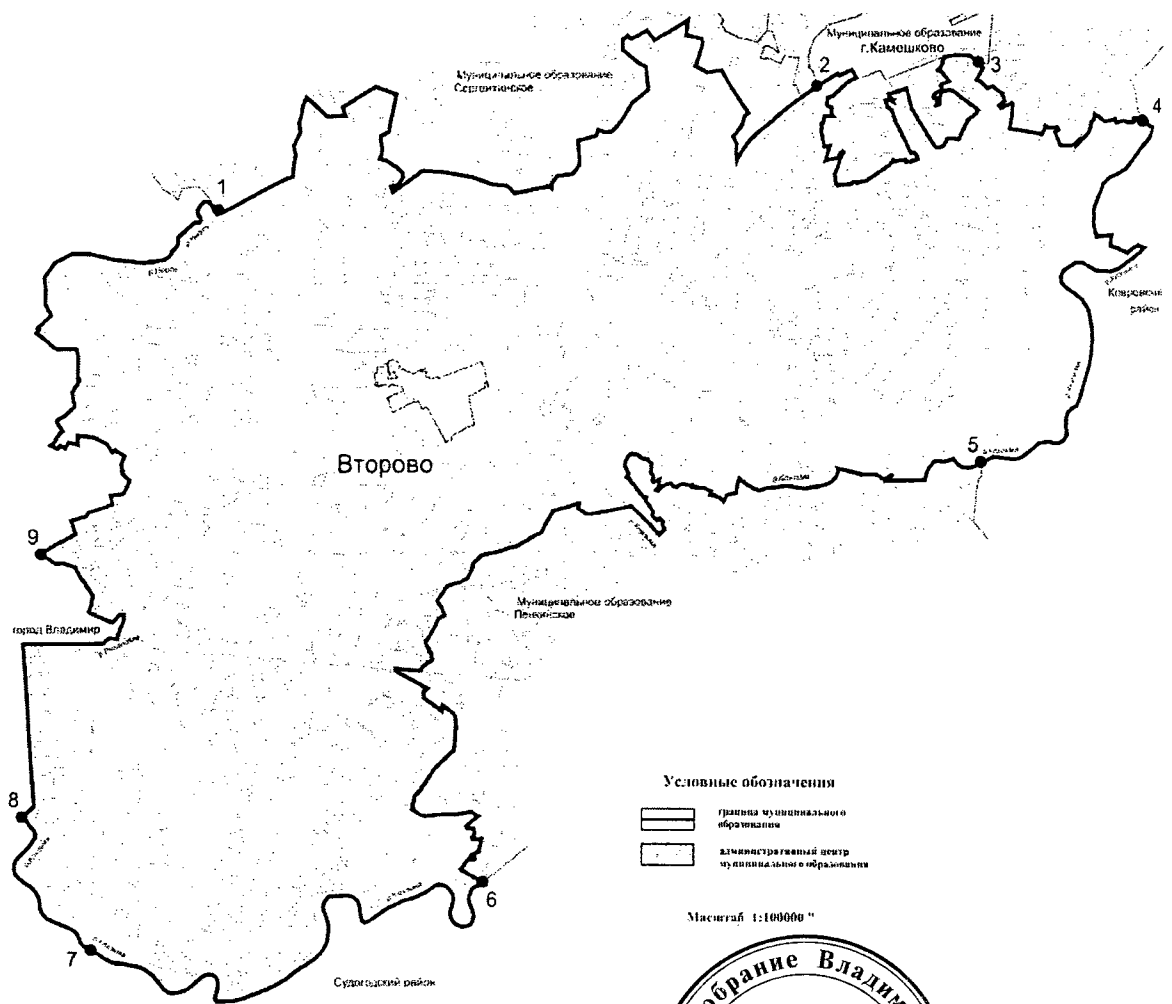
1. Деревня Арефино.
2. Деревня Балмышево.
3. Деревня Вакурино.
4. Деревня Вахромеево.
5. Деревня Епишово.
6. Деревня Ивановская.
7. Деревня Ивишенье.
8. Деревня Каменово.
9. Деревня Колосово.
10. Поселок им. Красина.
11. Поселок Краснознаменский.
12. Поселок им. Максима Горького.
13. Деревня Микшино.
14. Деревня Рябиновка.
15. Деревня Семенигино.
16. Деревня Симаково.
17. Погост Старая Никола.
18. Село Тынцы.
19. Деревня Харламово.
20. Деревня Щекино.»



Приложение 6
к Закону Владимирской области
от 24.12.2019 № 135-03

«Приложение 9
к Закону Владимирской области
от 11.05.2005 № 51-03

**КАРТА (ПЛАН) ТЕРРИТОРИИ
И МЕСТОПОЛОЖЕНИЯ ГРАНИЦЫ
МУНИЦИПАЛЬНОГО ОБРАЗОВАНИЯ
ВТОРОВСКОЕ
(СЕЛЬСКОЕ ПОСЕЛЕНИЕ)**



Приложение 7
к Закону Владимирской области
от 24.12.2019 № 135-03

«Приложение 10¹
к Закону Владимирской области
от 11.05.2005 № 51-03

**НАСЕЛЕННЫЕ ПУНКТЫ, ВХОДЯЩИЕ
В СОСТАВ ТЕРРИТОРИИ
МУНИЦИПАЛЬНОГО ОБРАЗОВАНИЯ
ВТОРОВСКОЕ
(СЕЛЬСКОЕ ПОСЕЛЕНИЕ)**

1. Деревня Аксенцево.
2. Деревня Берково.
3. Деревня Близнино.
4. Деревня Волковойно.
5. Деревня Ворынино.
6. Село Второво.
7. Деревня Высоково.
8. Деревня Горки.
9. Село Горки.
10. Деревня Городок.
11. Деревня Грезино.
12. Село Давыдово.
13. Деревня Жуиха.
14. Деревня Ивашково.
15. Деревня Истомино.
16. Деревня Карякино.
17. Деревня Кижаны.
18. Деревня Куницыно.

19. Деревня Курменево.
20. Село Лаптево.
21. Поселок Мирный.
22. Деревня Мишнево.
23. Деревня Мокеево.
24. Село Мостцы.
25. Деревня Нестерково.
26. Деревня Новая Быковка.
27. Деревня Новское.
28. Село Палашкино.
29. Село Патакино.
30. Деревня Пищихино.
31. Деревня Стариково.
32. Деревня Суслово.
33. Деревня Тереховицы.
34. Деревня Филяндино.
35. Деревня Хохлово.
36. Село Чистуха.
37. Деревня Юрятино.»





ЗАКОНОДАТЕЛЬНОЕ СОБРАНИЕ ВЛАДИМИРСКОЙ ОБЛАСТИ

ПОСТАНОВЛЕНИЕ

18.12.2019

№ 413

О Законе Владимирской области «О внесении изменений в Закон Владимирской области «О наделении Камешковского района и вновь образованных муниципальных образований, входящих в его состав, соответствующим статусом муниципальных образований и установлении их границ»

Законодательное Собрание Владимирской области
ПОСТАНОВЛЯЕТ:

1. Принять Закон Владимирской области «О внесении изменений в Закон Владимирской области «О наделении Камешковского района и вновь образованных муниципальных образований, входящих в его состав, соответствующим статусом муниципальных образований и установлении их границ» с учетом поправок.
2. Направить данный Закон Губернатору Владимирской области для подписания и официального опубликования.
3. Настоящее постановление вступает в силу со дня его принятия.

Председатель
Законодательного Собрания



В.Н. Киселев