



АДМИНИСТРАЦИЯ ВЛАДИМИРСКОЙ ОБЛАСТИ

ПОСТАНОВЛЕНИЕ

18.02.2020

№ 91

*Об утверждении границ охранных зон
газораспределительных сетей*

В соответствии с Земельным кодексом Российской Федерации, постановлением Правительства Российской Федерации от 20.11.2000 № 878 «Об утверждении Правил охраны газораспределительных сетей», постановлением Губернатора области от 04.03.2013 № 235 «Об организации работы по установлению зон с особыми условиями использования территорий» и на основании заявления Потребительского Кооператива по газификации «Ерофеевский» постановляю:

1. Утвердить границы охранных зон существующих газораспределительных сетей согласно приложению, содержащему сведения о местоположении границ объектов землеустройства, содержащихся в их картах (планах), и наложить на входящие в границы охранных зон земельные участки ограничения (обременения), указанные в пунктах 14, 15, 16 Правил охраны газораспределительных сетей, утвержденных постановлением Правительства Российской Федерации от 20.11.2000 № 878.

2. Возмещение убытков лицам, определенным пунктом 2 статьи 57.1 Земельного кодекса Российской Федерации, причиненных в связи с установлением охранных зон существующих газораспределительных сетей, указанных в приложении, в срок, определенный пунктом 13 статьи 57.1 Земельного кодекса Российской Федерации, обеспечивает Потребительский Кооператив по газификации «Ерофеевский» в случаях, предусмотренных нормативными правовыми актами.

3. Контроль за исполнением настоящего постановления возложить на заместителя Губернатора области, курирующего вопросы развития инфраструктуры, ЖКХ и энергетики.

4. Настоящее постановление вступает в силу со дня его официального опубликования.

Губернатор области



В.В.Сипягин

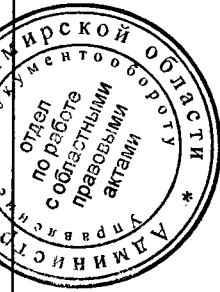
Приложение

к постановлению администрации
области

от 18.02.2020 № 91

Границы охранных зон существующих
газораспределительных сетей

| Наименование газораспределительной сети | Границы охранных зон существующих газораспределительных сетей в соответствии с документом, содержащим текстовое и графическое описание местоположения границ такой зоны, перечень координат характерных точек этих границ в системе координат, установленной для ведения государственного кадастра недвижимости |
|--|---|
| 1 Распределительный газопровод и газопроводы-вводы низкого давления для газоснабжения жилых домов, назначение: сооружение топливной промышленной протяженностью 2292 м, адрес: Владимирская область, р-н Вязниковский, МО поселок Никологоры (городское поселение), д.Ерофеево, кадастровый номер: 33:08:170115:483 | 2 КАРТА (ПЛАН) Зона с особыми условиями использования территории – Охранная зона распределительного газопровода и газопроводов-вводов низкого давления для газоснабжения жилых домов, назначение: сооружение топливной промышленной протяженностью 2292 м, адрес: Владимирская область, р-н Вязниковский, МО поселок Никологоры (городское поселение), д.Ерофеево, кадастровый номер: 33:08:170115:483, вынесенная кадастровым инженером 23.09.2019 года |



ОПИСАНИЕ МЕСТОПОЛОЖЕНИЯ ГРАНИЦ

распределительный газопровод и газопроводы-вводы низкого давления для газоснабжения жилых домов

(наименование объекта, местоположение границ которого описано (далее - объект))

Раздел 1

Сведения об объекте

| № п/п | Характеристики объекта | Описание характеристик |
|-------|---|---|
| 1 | 2 | 3 |
| 1. | Местоположение объекта | 601422, Владимирская область, район Вязниковский, деревня Ерофеево |
| 2. | Площадь объекта +/- величина погрешности определения площади (Р +/- Дельта Р) | 8457 +/- 32 м ² |
| 3. | Иные характеристики объекта | <p>В охранных зонах газораспределительных сетей, в целях предупреждения их повреждения или нарушения условий их нормальной эксплуатации запрещается:</p> <ol style="list-style-type: none"> 1. Строить объекты жилищно-гражданского и производственного назначения; 2. Сносить и реконструировать мосты, коллекторы, автомобильные и железные дороги с расположенными на них газораспределительными сетями без предварительного выноса этих газопроводов по согласованию с эксплуатационными организациями; 3. Разрушать берегоукрепительные сооружения, водопропускные устройства, земляные и иные сооружения, предохраняющие газораспределительные сети от разрушений; 4. Перемещать, повреждать, засыпать и уничтожать опознавательные знаки, контрольно-измерительные пункты и другие устройства газораспределительных сетей; 5. Устранять свалки и склады, разливать растворы кислот, солей, щелочей и других химически активных веществ; 6. Огораживать и перегораживать охранные зоны, препятствовать доступу персонала эксплуатационных организаций к газораспределительным сетям, проведению обслуживания и устранению повреждений газораспределительных сетей; 7. Разводить огонь и размещать источники огня; 8. Рыть погреба, копать и обрабатывать почву сельскохозяйственными и мелкоративными орудиями и механизмами на глубину более 0,3 метра; 9. Открывать калитки и двери газорегуляторных пунктов, станций катодной и дренажной защиты, люки подземных колодцев, включать или отключать электроснабжение средств связи, освещения и систем телемеханики; 10. Набрасывать, приставлять и привязывать к опорам и надземным газопроводам, ограждениям и зданиям газораспределительных сетей посторонние предметы, лестницы, влезать на них; 11. Самовольно подключаться к газораспределительным сетям. 12. Лесохозяйственные, сельскохозяйственные и другие работы, не подпадающие под ограничения, указанные в пункте 1-11, и не связанные с нарушением земельного горизонта и обработкой почвы на глубину более 0,3 метра, производятся собственниками, владельцами или пользователями земельных участков в охранной зоне газораспределительной сети при условии предварительного письменного уведомления эксплуатационной организации не менее чем за 3 рабочих дня до начала работ. 13. Хозяйственная деятельность в охранных зонах газораспределительных сетей, не предусмотренная пунктами 1-12, при которой производится нарушение поверхности земельного участка и обработка почвы на глубину более 0,3 метра, осуществляется на основании письменного разрешения эксплуатационной организации газораспределительных сетей. <p>(Постановление Правительства РФ от 20 ноября 2000 года N 878)</p> |

Раздел 2

Сведения о местоположении границ объекта

1. Система координат МСК-33

2. Сведения о характерных точках границ объекта

| Обозначение характерных точек границ | Координаты, м | | Метод определения координат характерной точки | Средняя квадратическая погрешность положения характерной точки (Mt), м | Описание обозначения точки на местности (при наличии) |
|--|---------------|-----------|--|---|---|
| | X | Y | | | |
| 1 | 2 | 3 | 4 | 5 | 6 |
| 1 | 196399.34 | 323059.25 | Метод спутниковых геодезических измерений (определений) | 0.1 | Закрепление отсутствует |
| 2 | 196401.36 | 323057.36 | Метод спутниковых геодезических измерений (определений) | 0.1 | Закрепление отсутствует |
| 3 | 196402.57 | 323057.45 | Метод спутниковых геодезических измерений (определений) | 0.1 | Закрепление отсутствует |
| 4 | 196405.35 | 323055.31 | Метод спутниковых геодезических измерений (определений) | 0.1 | Закрепление отсутствует |
| 5 | 196349.38 | 322985.43 | Метод спутниковых геодезических измерений (определений) | 0.1 | Закрепление отсутствует |
| 6 | 196317.50 | 322946.12 | Метод спутниковых геодезических измерений (определений) | 0.1 | Закрепление отсутствует |
| 7 | 196327.47 | 322938.61 | Метод спутниковых геодезических измерений (определений) | 0.1 | Закрепление отсутствует |
| 8 | 196364.90 | 322985.43 | Метод спутниковых геодезических измерений (определений) | 0.1 | Закрепление отсутствует |
| 9 | 196416.16 | 323046.71 | Метод спутниковых геодезических измерений (определений) | 0.1 | Закрепление отсутствует |
| 10 | 196418.16 | 323044.89 | Метод спутниковых геодезических измерений (определений) | 0.1 | Закрепление отсутствует |
| 11 | 196418.39 | 323044.03 | Метод спутниковых геодезических измерений (определений) | 0.1 | Закрепление отсутствует |

2. Сведения о характерных точках границ объекта

| Обозначение характерных точек границ | Координаты, м | | Метод определения координат характерной точки | Средняя квадратическая погрешность положения характерной точки (M _t), м | Описание обозначения точки на местности (при наличии) |
|--|---------------|-----------|--|--|---|
| | X | Y | | | |
| 1 | 2 | 3 | 4 | 5 | 6 |
| 12 | 196422.31 | 323039.89 | Метод спутниковых геодезических измерений (определений) | 0.1 | Закрепление отсутствует |
| 13 | 196423.01 | 323040.55 | Метод спутниковых геодезических измерений (определений) | 0.1 | Закрепление отсутствует |
| 14 | 196425.25 | 323038.22 | Метод спутниковых геодезических измерений (определений) | 0.1 | Закрепление отсутствует |
| 15 | 196423.03 | 323035.05 | Метод спутниковых геодезических измерений (определений) | 0.1 | Закрепление отсутствует |
| 16 | 196416.37 | 323040.71 | Метод спутниковых геодезических измерений (определений) | 0.1 | Закрепление отсутствует |
| 17 | 196410.73 | 323033.98 | Метод спутниковых геодезических измерений (определений) | 0.1 | Закрепление отсутствует |
| 18 | 196417.02 | 323028.70 | Метод спутниковых геодезических измерений (определений) | 0.1 | Закрепление отсутствует |
| 19 | 196414.87 | 323025.33 | Метод спутниковых геодезических измерений (определений) | 0.1 | Закрепление отсутствует |
| 20 | 196408.17 | 323030.92 | Метод спутниковых геодезических измерений (определений) | 0.1 | Закрепление отсутствует |
| 21 | 196397.39 | 323018.03 | Метод спутниковых геодезических измерений (определений) | 0.1 | Закрепление отсутствует |
| 22 | 196403.88 | 323012.58 | Метод спутниковых геодезических измерений (определений) | 0.1 | Закрепление отсутствует |
| 23 | 196401.63 | 323009.30 | Метод спутниковых геодезических измерений (определений) | 0.1 | Закрепление отсутствует |
| 24 | 196394.83 | 323014.97 | Метод спутниковых геодезических измерений (определений) | 0.1 | Закрепление отсутствует |

2. Сведения о характерных точках границ объекта

| Обозначение характерных точек границ | Координаты, м | | Метод определения координат характерной точки | Средняя квадратическая погрешность положения характерной точки (M _t), м | Описание обозначения точки на местности (при наличии) |
|--|---------------|-----------|--|--|---|
| | X | Y | | | |
| 1 | 2 | 3 | 4 | 5 | 6 |
| 25 | 196384.86 | 323003.04 | Метод спутниковых геодезических измерений (определений) | 0.1 | Закрепление отсутствует |
| 26 | 196391.94 | 322997.12 | Метод спутниковых геодезических измерений (определений) | 0.1 | Закрепление отсутствует |
| 27 | 196389.49 | 322993.99 | Метод спутниковых геодезических измерений (определений) | 0.1 | Закрепление отсутствует |
| 28 | 196382.30 | 322999.98 | Метод спутниковых геодезических измерений (определений) | 0.1 | Закрепление отсутствует |
| 29 | 196375.38 | 322991.64 | Метод спутниковых геодезических измерений (определений) | 0.1 | Закрепление отсутствует |
| 30 | 196382.64 | 322986.65 | Метод спутниковых геодезических измерений (определений) | 0.1 | Закрепление отсутствует |
| 31 | 196380.55 | 322983.26 | Метод спутниковых геодезических измерений (определений) | 0.1 | Закрепление отсутствует |
| 32 | 196372.79 | 322988.56 | Метод спутниковых геодезических измерений (определений) | 0.1 | Закрепление отсутствует |
| 33 | 196367.96 | 322982.87 | Метод спутниковых геодезических измерений (определений) | 0.1 | Закрепление отсутствует |
| 34 | 196354.19 | 322965.62 | Метод спутниковых геодезических измерений (определений) | 0.1 | Закрепление отсутствует |
| 35 | 196360.96 | 322960.21 | Метод спутниковых геодезических измерений (определений) | 0.1 | Закрепление отсутствует |
| 36 | 196358.86 | 322956.79 | Метод спутниковых геодезических измерений (определений) | 0.1 | Закрепление отсутствует |
| 37 | 196351.69 | 322962.50 | Метод спутниковых геодезических измерений (определений) | 0.1 | Закрепление отсутствует |

2. Сведения о характерных точках границ объекта

| Обозначение характерных точек границ | Координаты, м | | Метод определения координат характерной точки | Средняя квадратическая погрешность положения характерной точки (M _t), м | Описание обозначения точки на местности (при наличии) |
|--|---------------|-----------|--|--|---|
| | X | Y | | | |
| 1 | 2 | 3 | 4 | 5 | 6 |
| 38 | 196346.29 | 322955.74 | Метод спутниковых геодезических измерений (определений) | 0.1 | Закрепление отсутствует |
| 39 | 196353.43 | 322950.00 | Метод спутниковых геодезических измерений (определений) | 0.1 | Закрепление отсутствует |
| 40 | 196351.14 | 322946.75 | Метод спутниковых геодезических измерений (определений) | 0.1 | Закрепление отсутствует |
| 41 | 196343.80 | 322952.61 | Метод спутниковых геодезических измерений (определений) | 0.1 | Закрепление отсутствует |
| 42 | 196333.20 | 322939.34 | Метод спутниковых геодезических измерений (определений) | 0.1 | Закрепление отсутствует |
| 43 | 196340.05 | 322933.87 | Метод спутниковых геодезических измерений (определений) | 0.1 | Закрепление отсутствует |
| 44 | 196337.84 | 322930.52 | Метод спутниковых геодезических измерений (определений) | 0.1 | Закрепление отсутствует |
| 45 | 196330.69 | 322936.23 | Метод спутниковых геодезических измерений (определений) | 0.1 | Закрепление отсутствует |
| 46 | 196329.35 | 322934.59 | Метод спутниковых геодезических измерений (определений) | 0.1 | Закрепление отсутствует |
| 47 | 196327.70 | 322933.89 | Метод спутниковых геодезических измерений (определений) | 0.1 | Закрепление отсутствует |
| 48 | 196324.51 | 322929.92 | Метод спутниковых геодезических измерений (определений) | 0.1 | Закрепление отсутствует |
| 49 | 196332.21 | 322923.62 | Метод спутниковых геодезических измерений (определений) | 0.1 | Закрепление отсутствует |
| 50 | 196329.78 | 322920.48 | Метод спутниковых геодезических измерений (определений) | 0.1 | Закрепление отсутствует |

2. Сведения о характерных точках границ объекта

| Обозначение характерных точек границ | Координаты, м | | Метод определения координат характерной точки | Средняя квадратическая погрешность положения характерной точки (M _t), м | Описание обозначения точки на местности (при наличии) |
|--|---------------|-----------|--|--|---|
| | X | Y | | | |
| 1 | 2 | 3 | 4 | 5 | 6 |
| 51 | 196318.89 | 322929.34 | Метод спутниковых геодезических измерений (определений) | 0.1 | Закрепление отсутствует |
| 52 | 196324.27 | 322936.01 | Метод спутниковых геодезических измерений (определений) | 0.1 | Закрепление отсутствует |
| 53 | 196314.99 | 322943.00 | Метод спутниковых геодезических измерений (определений) | 0.1 | Закрепление отсутствует |
| 54 | 196301.01 | 322925.25 | Метод спутниковых геодезических измерений (определений) | 0.1 | Закрепление отсутствует |
| 55 | 196292.75 | 322928.13 | Метод спутниковых геодезических измерений (определений) | 0.1 | Закрепление отсутствует |
| 56 | 196272.23 | 322943.48 | Метод спутниковых геодезических измерений (определений) | 0.1 | Закрепление отсутствует |
| 57 | 196262.42 | 322952.22 | Метод спутниковых геодезических измерений (определений) | 0.1 | Закрепление отсутствует |
| 58 | 196239.74 | 322944.54 | Метод спутниковых геодезических измерений (определений) | 0.1 | Закрепление отсутствует |
| 59 | 196229.77 | 322929.78 | Метод спутниковых геодезических измерений (определений) | 0.1 | Закрепление отсутствует |
| 60 | 196210.04 | 322901.00 | Метод спутниковых геодезических измерений (определений) | 0.1 | Закрепление отсутствует |
| 61 | 196223.75 | 322893.57 | Метод спутниковых геодезических измерений (определений) | 0.1 | Закрепление отсутствует |
| 62 | 196228.58 | 322900.93 | Метод спутниковых геодезических измерений (определений) | 0.1 | Закрепление отсутствует |
| 63 | 196231.90 | 322898.73 | Метод спутниковых геодезических измерений (определений) | 0.1 | Закрепление отсутствует |

2. Сведения о характерных точках границ объекта

| Обозначение характерных точек границ | Координаты, м | | Метод определения координат характерной точки | Средняя квадратическая погрешность положения характерной точки (Mt), м | Описание обозначения точки на местности (при наличии) |
|--|---------------|-----------|--|---|---|
| | X | Y | | | |
| 1 | 2 | 3 | 4 | 5 | 6 |
| 64 | 196227.27 | 322891.65 | Метод спутниковых геодезических измерений (определений) | 0.1 | Закрепление отсутствует |
| 65 | 196239.50 | 322884.99 | Метод спутниковых геодезических измерений (определений) | 0.1 | Закрепление отсутствует |
| 66 | 196244.22 | 322881.91 | Метод спутниковых геодезических измерений (определений) | 0.1 | Закрепление отсутствует |
| 67 | 196262.93 | 322873.17 | Метод спутниковых геодезических измерений (определений) | 0.1 | Закрепление отсутствует |
| 68 | 196257.96 | 322862.63 | Метод спутниковых геодезических измерений (определений) | 0.1 | Закрепление отсутствует |
| 69 | 196266.13 | 322856.65 | Метод спутниковых геодезических измерений (определений) | 0.1 | Закрепление отсутствует |
| 70 | 196271.23 | 322867.08 | Метод спутниковых геодезических измерений (определений) | 0.1 | Закрепление отсутствует |
| 71 | 196274.73 | 322865.18 | Метод спутниковых геодезических измерений (определений) | 0.1 | Закрепление отсутствует |
| 72 | 196269.41 | 322854.24 | Метод спутниковых геодезических измерений (определений) | 0.1 | Закрепление отсутствует |
| 73 | 196283.06 | 322844.25 | Метод спутниковых геодезических измерений (определений) | 0.1 | Закрепление отсутствует |
| 74 | 196290.31 | 322835.42 | Метод спутниковых геодезических измерений (определений) | 0.1 | Закрепление отсутствует |
| 75 | 196309.98 | 322839.26 | Метод спутниковых геодезических измерений (определений) | 0.1 | Закрепление отсутствует |
| 76 | 196310.74 | 322835.35 | Метод спутниковых геодезических измерений (определений) | 0.1 | Закрепление отсутствует |

2. Сведения о характерных точках границ объекта

| Обозначение характерных точек границ | Координаты, м | | Метод определения координат характерной точки | Средняя квадратическая погрешность положения характерной точки (M _t), м | Описание обозначения точки на местности (при наличии) |
|--|---------------|-----------|--|--|---|
| | X | Y | | | |
| 1 | 2 | 3 | 4 | 5 | 6 |
| 77 | 196289.01 | 322831.11 | Метод спутниковых геодезических измерений (определений) | 0.1 | Закрепление отсутствует |
| 78 | 196282.90 | 322817.32 | Метод спутниковых геодезических измерений (определений) | 0.1 | Закрепление отсутствует |
| 79 | 196291.45 | 322813.60 | Метод спутниковых геодезических измерений (определений) | 0.1 | Закрепление отсутствует |
| 80 | 196289.74 | 322808.58 | Метод спутниковых геодезических измерений (определений) | 0.1 | Закрепление отсутствует |
| 81 | 196295.43 | 322805.95 | Метод спутниковых геодезических измерений (определений) | 0.1 | Закрепление отсутствует |
| 82 | 196294.09 | 322802.15 | Метод спутниковых геодезических измерений (определений) | 0.1 | Закрепление отсутствует |
| 83 | 196288.45 | 322804.78 | Метод спутниковых геодезических измерений (определений) | 0.1 | Закрепление отсутствует |
| 84 | 196285.57 | 322796.32 | Метод спутниковых геодезических измерений (определений) | 0.1 | Закрепление отсутствует |
| 85 | 196278.38 | 322783.54 | Метод спутниковых геодезических измерений (определений) | 0.1 | Закрепление отсутствует |
| 86 | 196284.38 | 322781.17 | Метод спутниковых геодезических измерений (определений) | 0.1 | Закрепление отсутствует |
| 87 | 196283.23 | 322777.33 | Метод спутниковых геодезических измерений (определений) | 0.1 | Закрепление отсутствует |
| 88 | 196276.40 | 322780.02 | Метод спутниковых геодезических измерений (определений) | 0.1 | Закрепление отсутствует |
| 89 | 196269.47 | 322767.71 | Метод спутниковых геодезических измерений (определений) | 0.1 | Закрепление отсутствует |

2. Сведения о характерных точках границ объекта

| Обозначение характерных точек границ | Координаты, м | | Метод определения координат характерной точки | Средняя квадратическая погрешность положения характерной точки (Mt), м | Описание обозначения точки на местности (при наличии) |
|--|---------------|-----------|--|---|---|
| | X | Y | | | |
| 1 | 2 | 3 | 4 | 5 | 6 |
| 90 | 196266.05 | 322758.08 | Метод спутниковых геодезических измерений (определений) | 0.1 | Закрепление отсутствует |
| 91 | 196259.84 | 322736.26 | Метод спутниковых геодезических измерений (определений) | 0.1 | Закрепление отсутствует |
| 92 | 196254.24 | 322737.98 | Метод спутниковых геодезических измерений (определений) | 0.1 | Закрепление отсутствует |
| 93 | 196231.30 | 322683.68 | Метод спутниковых геодезических измерений (определений) | 0.1 | Закрепление отсутствует |
| 94 | 196227.39 | 322676.83 | Метод спутниковых геодезических измерений (определений) | 0.1 | Закрепление отсутствует |
| 95 | 196239.13 | 322671.43 | Метод спутниковых геодезических измерений (определений) | 0.1 | Закрепление отсутствует |
| 96 | 196237.89 | 322667.63 | Метод спутниковых геодезических измерений (определений) | 0.1 | Закрепление отсутствует |
| 97 | 196225.40 | 322673.34 | Метод спутниковых геодезических измерений (определений) | 0.1 | Закрепление отсутствует |
| 98 | 196218.70 | 322661.66 | Метод спутниковых геодезических измерений (определений) | 0.1 | Закрепление отсутствует |
| 99 | 196209.40 | 322648.39 | Метод спутниковых геодезических измерений (определений) | 0.1 | Закрепление отсутствует |
| 100 | 196215.95 | 322643.82 | Метод спутниковых геодезических измерений (определений) | 0.1 | Закрепление отсутствует |
| 101 | 196208.28 | 322631.30 | Метод спутниковых геодезических измерений (определений) | 0.1 | Закрепление отсутствует |
| 102 | 196209.93 | 322630.44 | Метод спутниковых геодезических измерений (определений) | 0.1 | Закрепление отсутствует |

2. Сведения о характерных точках границ объекта

| Обозначение характерных точек границ | Координаты, м | | Метод определения координат характерной точки | Средняя квадратическая погрешность положения характерной точки (Mt), м | Описание обозначения точки на местности (при наличии) |
|--|---------------|-----------|--|---|---|
| | X | Y | | | |
| 1 | 2 | 3 | 4 | 5 | 6 |
| 103 | 196207.99 | 322626.95 | Метод спутниковых геодезических измерений (определений) | 0.1 | Закрепление отсутствует |
| 104 | 196206.22 | 322627.92 | Метод спутниковых геодезических измерений (определений) | 0.1 | Закрепление отсутствует |
| 105 | 196193.47 | 322606.55 | Метод спутниковых геодезических измерений (определений) | 0.1 | Закрепление отсутствует |
| 106 | 196195.21 | 322605.51 | Метод спутниковых геодезических измерений (определений) | 0.1 | Закрепление отсутствует |
| 107 | 196193.07 | 322602.14 | Метод спутниковых геодезических измерений (определений) | 0.1 | Закрепление отсутствует |
| 108 | 196191.23 | 322603.22 | Метод спутниковых геодезических измерений (определений) | 0.1 | Закрепление отсутствует |
| 109 | 196188.41 | 322598.48 | Метод спутниковых геодезических измерений (определений) | 0.1 | Закрепление отсутствует |
| 110 | 196190.02 | 322597.61 | Метод спутниковых геодезических измерений (определений) | 0.1 | Закрепление отсутствует |
| 111 | 196188.22 | 322593.93 | Метод спутниковых геодезических измерений (определений) | 0.1 | Закрепление отсутствует |
| 112 | 196186.29 | 322595.07 | Метод спутниковых геодезических измерений (определений) | 0.1 | Закрепление отсутствует |
| 113 | 196173.08 | 322573.30 | Метод спутниковых геодезических измерений (определений) | 0.1 | Закрепление отсутствует |
| 114 | 196174.46 | 322572.53 | Метод спутниковых геодезических измерений (определений) | 0.1 | Закрепление отсутствует |
| 115 | 196172.69 | 322569.22 | Метод спутниковых геодезических измерений (определений) | 0.1 | Закрепление отсутствует |

2. Сведения о характерных точках границ объекта

| Обозначение характерных точек границ | Координаты, м | | Метод определения координат характерной точки | Средняя квадратическая погрешность положения характерной точки (M _t), м | Описание обозначения точки на местности (при наличии) |
|--|---------------|-----------|--|--|---|
| | X | Y | | | |
| 1 | 2 | 3 | 4 | 5 | 6 |
| 116 | 196171.10 | 322570.03 | Метод спутниковых геодезических измерений (определений) | 0.1 | Закрепление отсутствует |
| 117 | 196164.34 | 322558.89 | Метод спутниковых геодезических измерений (определений) | 0.1 | Закрепление отсутствует |
| 118 | 196162.28 | 322555.78 | Метод спутниковых геодезических измерений (определений) | 0.1 | Закрепление отсутствует |
| 119 | 196163.96 | 322554.66 | Метод спутниковых геодезических измерений (определений) | 0.1 | Закрепление отсутствует |
| 120 | 196161.90 | 322551.36 | Метод спутниковых геодезических измерений (определений) | 0.1 | Закрепление отсутствует |
| 121 | 196160.08 | 322552.43 | Метод спутниковых геодезических измерений (определений) | 0.1 | Закрепление отсутствует |
| 122 | 196152.33 | 322540.66 | Метод спутниковых геодезических измерений (определений) | 0.1 | Закрепление отсутствует |
| 123 | 196143.62 | 322531.72 | Метод спутниковых геодезических измерений (определений) | 0.1 | Закрепление отсутствует |
| 124 | 196148.08 | 322528.98 | Метод спутниковых геодезических измерений (определений) | 0.1 | Закрепление отсутствует |
| 125 | 196145.84 | 322525.63 | Метод спутниковых геодезических измерений (определений) | 0.1 | Закрепление отсутствует |
| 126 | 196141.24 | 322528.49 | Метод спутниковых геодезических измерений (определений) | 0.1 | Закрепление отсутствует |
| 127 | 196136.03 | 322520.03 | Метод спутниковых геодезических измерений (определений) | 0.1 | Закрепление отсутствует |
| 128 | 196132.29 | 322521.74 | Метод спутниковых геодезических измерений (определений) | 0.1 | Закрепление отсутствует |

2. Сведения о характерных точках границ объекта

| Обозначение характерных точек границ | Координаты, м | | Метод определения координат характерной точки | Средняя квадратическая погрешность положения характерной точки (Mt), м | Описание обозначения точки на местности (при наличии) |
|--|---------------|-----------|--|---|---|
| | X | Y | | | |
| 1 | 2 | 3 | 4 | 5 | 6 |
| 129 | 196139.29 | 322532.95 | Метод спутниковых геодезических измерений (определений) | 0.1 | Закрепление отсутствует |
| 130 | 196149.08 | 322543.06 | Метод спутниковых геодезических измерений (определений) | 0.1 | Закрепление отсутствует |
| 131 | 196174.79 | 322584.50 | Метод спутниковых геодезических измерений (определений) | 0.1 | Закрепление отсутствует |
| 132 | 196163.61 | 322591.22 | Метод спутниковых геодезических измерений (определений) | 0.1 | Закрепление отсутствует |
| 133 | 196133.58 | 322605.40 | Метод спутниковых геодезических измерений (определений) | 0.1 | Закрепление отсутствует |
| 134 | 196121.56 | 322607.34 | Метод спутниковых геодезических измерений (определений) | 0.1 | Закрепление отсутствует |
| 135 | 196103.80 | 322604.39 | Метод спутниковых геодезических измерений (определений) | 0.1 | Закрепление отсутствует |
| 136 | 196094.74 | 322579.40 | Метод спутниковых геодезических измерений (определений) | 0.1 | Закрепление отсутствует |
| 137 | 196092.19 | 322565.94 | Метод спутниковых геодезических измерений (определений) | 0.1 | Закрепление отсутствует |
| 138 | 196092.29 | 322549.46 | Метод спутниковых геодезических измерений (определений) | 0.1 | Закрепление отсутствует |
| 139 | 196088.28 | 322549.38 | Метод спутниковых геодезических измерений (определений) | 0.1 | Закрепление отсутствует |
| 140 | 196088.18 | 322566.27 | Метод спутниковых геодезических измерений (определений) | 0.1 | Закрепление отсутствует |
| 141 | 196090.84 | 322580.40 | Метод спутниковых геодезических измерений (определений) | 0.1 | Закрепление отсутствует |

| 2. Сведения о характерных точках границ объекта | | | | | |
|---|---------------|-----------|--|---|---|
| Обозначение характерных точек границ | Координаты, м | | Метод определения координат характерной точки | Средняя квадратическая погрешность положения характерной точки (Mt), м | Описание обозначения точки на местности (при наличии) |
| | X | Y | | | |
| 1 | 2 | 3 | 4 | 5 | 6 |
| 142 | 196100.85 | 322607.98 | Метод спутниковых геодезических измерений (определений) | 0.1 | Закрепление отсутствует |
| 143 | 196121.56 | 322611.40 | Метод спутниковых геодезических измерений (определений) | 0.1 | Закрепление отсутствует |
| 144 | 196134.77 | 322609.27 | Метод спутниковых геодезических измерений (определений) | 0.1 | Закрепление отсутствует |
| 145 | 196165.58 | 322594.70 | Метод спутниковых геодезических измерений (определений) | 0.1 | Закрепление отсутствует |
| 146 | 196176.86 | 322587.92 | Метод спутниковых геодезических измерений (определений) | 0.1 | Закрепление отсутствует |
| 147 | 196210.57 | 322642.67 | Метод спутниковых геодезических измерений (определений) | 0.1 | Закрепление отсутствует |
| 148 | 196203.80 | 322647.41 | Метод спутниковых геодезических измерений (определений) | 0.1 | Закрепление отсутствует |
| 149 | 196215.37 | 322663.88 | Метод спутниковых геодезических измерений (определений) | 0.1 | Закрепление отсутствует |
| 150 | 196227.76 | 322685.56 | Метод спутниковых геодезических измерений (определений) | 0.1 | Закрепление отсутствует |
| 151 | 196251.84 | 322742.61 | Метод спутниковых геодезических измерений (определений) | 0.1 | Закрепление отсутствует |
| 152 | 196257.15 | 322741.43 | Метод спутниковых геодезических измерений (определений) | 0.1 | Закрепление отсутствует |
| 153 | 196261.20 | 322755.67 | Метод спутниковых геодезических измерений (определений) | 0.1 | Закрепление отсутствует |
| 154 | 196254.28 | 322757.69 | Метод спутниковых геодезических измерений (определений) | 0.1 | Закрепление отсутствует |

2. Сведения о характерных точках границ объекта

| Обозначение характерных точек границ | Координаты, м | | Метод определения координат характерной точки | Средняя квадратическая погрешность положения характерной точки (M _t), м | Описание обозначения точки на местности (при наличии) |
|--|---------------|-----------|--|--|---|
| | X | Y | | | |
| 1 | 2 | 3 | 4 | 5 | 6 |
| 155 | 196210.81 | 322778.27 | Метод спутниковых геодезических измерений (определений) | 0.1 | Закрепление отсутствует |
| 156 | 196206.53 | 322771.88 | Метод спутниковых геодезических измерений (определений) | 0.1 | Закрепление отсутствует |
| 157 | 196205.88 | 322763.34 | Метод спутниковых геодезических измерений (определений) | 0.1 | Закрепление отсутствует |
| 158 | 196191.75 | 322737.09 | Метод спутниковых геодезических измерений (определений) | 0.1 | Закрепление отсутствует |
| 159 | 196196.43 | 322734.67 | Метод спутниковых геодезических измерений (определений) | 0.1 | Закрепление отсутствует |
| 160 | 196192.81 | 322727.05 | Метод спутниковых геодезических измерений (определений) | 0.1 | Закрепление отсутствует |
| 161 | 196196.47 | 322725.11 | Метод спутниковых геодезических измерений (определений) | 0.1 | Закрепление отсутствует |
| 162 | 196195.08 | 322721.29 | Метод спутниковых геодезических измерений (определений) | 0.1 | Закрепление отсутствует |
| 163 | 196191.01 | 322723.48 | Метод спутниковых геодезических измерений (определений) | 0.1 | Закрепление отсутствует |
| 164 | 196186.44 | 322714.66 | Метод спутниковых геодезических измерений (определений) | 0.1 | Закрепление отсутствует |
| 165 | 196180.45 | 322716.89 | Метод спутниковых геодезических измерений (определений) | 0.1 | Закрепление отсутствует |
| 166 | 196173.69 | 322700.16 | Метод спутниковых геодезических измерений (определений) | 0.1 | Закрепление отсутствует |
| 167 | 196182.30 | 322696.98 | Метод спутниковых геодезических измерений (определений) | 0.1 | Закрепление отсутствует |

2. Сведения о характерных точках границ объекта

| Обозначение характерных точек границ | Координаты, м | | Метод определения координат характерной точки | Средняя квадратическая погрешность положения характерной точки (Mf), м | Описание обозначения точки на местности (при наличии) |
|--|---------------|-----------|--|---|---|
| | X | Y | | | |
| 1 | 2 | 3 | 4 | 5 | 6 |
| 168 | 196181.19 | 322693.16 | Метод спутниковых геодезических измерений (определений) | 0.1 | Закрепление отсутствует |
| 169 | 196172.24 | 322696.42 | Метод спутниковых геодезических измерений (определений) | 0.1 | Закрепление отсутствует |
| 170 | 196171.05 | 322693.20 | Метод спутниковых геодезических измерений (определений) | 0.1 | Закрепление отсутствует |
| 171 | 196173.60 | 322692.13 | Метод спутниковых геодезических измерений (определений) | 0.1 | Закрепление отсутствует |
| 172 | 196179.41 | 322690.92 | Метод спутниковых геодезических измерений (определений) | 0.1 | Закрепление отсутствует |
| 173 | 196178.61 | 322686.98 | Метод спутниковых геодезических измерений (определений) | 0.1 | Закрепление отсутствует |
| 174 | 196172.23 | 322688.36 | Метод спутниковых геодезических измерений (определений) | 0.1 | Закрепление отсутствует |
| 175 | 196165.72 | 322690.32 | Метод спутниковых геодезических измерений (определений) | 0.1 | Закрепление отсутствует |
| 176 | 196169.21 | 322699.74 | Метод спутниковых геодезических измерений (определений) | 0.1 | Закрепление отсутствует |
| 177 | 196178.23 | 322722.04 | Метод спутниковых геодезических измерений (определений) | 0.1 | Закрепление отсутствует |
| 178 | 196184.52 | 322719.64 | Метод спутниковых геодезических измерений (определений) | 0.1 | Закрепление отсутствует |
| 179 | 196188.39 | 322727.10 | Метод спутниковых геодезических измерений (определений) | 0.1 | Закрепление отсутствует |
| 180 | 196191.17 | 322732.85 | Метод спутниковых геодезических измерений (определений) | 0.1 | Закрепление отсутствует |

2. Сведения о характерных точках границ объекта

| Обозначение характерных точек границ | Координаты, м | | Метод определения координат характерной точки | Средняя квадратическая погрешность положения характерной точки (Mf), м | Описание обозначения точки на местности (при наличии) |
|--|---------------|-----------|--|---|---|
| | X | Y | | | |
| 1 | 2 | 3 | 4 | 5 | 6 |
| 181 | 196186.36 | 322735.51 | Метод спутниковых геодезических измерений (определений) | 0.1 | Закрепление отсутствует |
| 182 | 196201.89 | 322764.36 | Метод спутниковых геодезических измерений (определений) | 0.1 | Закрепление отсутствует |
| 183 | 196202.60 | 322773.20 | Метод спутниковых геодезических измерений (определений) | 0.1 | Закрепление отсутствует |
| 184 | 196207.82 | 322780.99 | Метод спутниковых геодезических измерений (определений) | 0.1 | Закрепление отсутствует |
| 185 | 196197.46 | 322802.62 | Метод спутниковых геодезических измерений (определений) | 0.1 | Закрепление отсутствует |
| 186 | 196189.38 | 322811.84 | Метод спутниковых геодезических измерений (определений) | 0.1 | Закрепление отсутствует |
| 187 | 196192.18 | 322814.74 | Метод спутниковых геодезических измерений (определений) | 0.1 | Закрепление отсутствует |
| 188 | 196200.82 | 322804.90 | Метод спутниковых геодезических измерений (определений) | 0.1 | Закрепление отсутствует |
| 189 | 196211.60 | 322782.33 | Метод спутниковых геодезических измерений (определений) | 0.1 | Закрепление отсутствует |
| 190 | 196255.85 | 322761.38 | Метод спутниковых геодезических измерений (определений) | 0.1 | Закрепление отсутствует |
| 191 | 196262.32 | 322759.51 | Метод спутниковых геодезических измерений (определений) | 0.1 | Закрепление отсутствует |
| 192 | 196265.75 | 322769.21 | Метод спутниковых геодезических измерений (определений) | 0.1 | Закрепление отсутствует |
| 193 | 196273.80 | 322783.53 | Метод спутниковых геодезических измерений (определений) | 0.1 | Закрепление отсутствует |

| 2. Сведения о характерных точках границ объекта | | | | | |
|---|---------------|-----------|--|---|---|
| Обозначение характерных точек границ | Координаты, м | | Метод определения координат характерной точки | Средняя квадратическая погрешность положения характерной точки (Mt), м | Описание обозначения точки на местности (при наличии) |
| | X | Y | | | |
| 1 | 2 | 3 | 4 | 5 | 6 |
| 194 | 196281.99 | 322798.11 | Метод спутниковых геодезических измерений (определений) | 0.1 | Закрепление отсутствует |
| 195 | 196286.46 | 322811.37 | Метод спутниковых геодезических измерений (определений) | 0.1 | Закрепление отсутствует |
| 196 | 196277.60 | 322815.27 | Метод спутниковых геодезических измерений (определений) | 0.1 | Закрепление отсутствует |
| 197 | 196286.05 | 322834.31 | Метод спутниковых геодезических измерений (определений) | 0.1 | Закрепление отсутствует |
| 198 | 196280.28 | 322841.32 | Метод спутниковых геодезических измерений (определений) | 0.1 | Закрепление отсутствует |
| 199 | 196252.91 | 322861.32 | Метод спутниковых геодезических измерений (определений) | 0.1 | Закрепление отсутствует |
| 200 | 196257.58 | 322871.21 | Метод спутниковых геодезических измерений (определений) | 0.1 | Закрепление отсутствует |
| 201 | 196242.39 | 322878.35 | Метод спутниковых геодезических измерений (определений) | 0.1 | Закрепление отсутствует |
| 202 | 196237.38 | 322881.60 | Метод спутниковых геодезических измерений (определений) | 0.1 | Закрепление отсутствует |
| 203 | 196208.67 | 322897.25 | Метод спутниковых геодезических измерений (определений) | 0.1 | Закрепление отсутствует |
| 204 | 196199.51 | 322883.14 | Метод спутниковых геодезических измерений (определений) | 0.1 | Закрепление отсутствует |
| 205 | 196181.49 | 322885.58 | Метод спутниковых геодезических измерений (определений) | 0.1 | Закрепление отсутствует |
| 206 | 196178.34 | 322883.88 | Метод спутниковых геодезических измерений (определений) | 0.1 | Закрепление отсутствует |

| 2. Сведения о характерных точках границ объекта | | | | | |
|---|---------------|-----------|--|---|---|
| Обозначение характерных точек границ | Координаты, м | | Метод определения координат характерной точки | Средняя квадратическая погрешность положения характерной точки (Mt), м | Описание обозначения точки на местности (при наличии) |
| | X | Y | | | |
| 1 | 2 | 3 | 4 | 5 | 6 |
| 207 | 196171.84 | 322880.37 | Метод спутниковых геодезических измерений (определений) | 0.1 | Закрепление отсутствует |
| 208 | 196164.55 | 322864.29 | Метод спутниковых геодезических измерений (определений) | 0.1 | Закрепление отсутствует |
| 209 | 196153.77 | 322825.97 | Метод спутниковых геодезических измерений (определений) | 0.1 | Закрепление отсутствует |
| 210 | 196141.73 | 322801.10 | Метод спутниковых геодезических измерений (определений) | 0.1 | Закрепление отсутствует |
| 211 | 196114.52 | 322740.32 | Метод спутниковых геодезических измерений (определений) | 0.1 | Закрепление отсутствует |
| 212 | 196108.81 | 322729.53 | Метод спутниковых геодезических измерений (определений) | 0.1 | Закрепление отсутствует |
| 213 | 196105.23 | 322730.91 | Метод спутниковых геодезических измерений (определений) | 0.1 | Закрепление отсутствует |
| 214 | 196110.00 | 322740.35 | Метод спутниковых геодезических измерений (определений) | 0.1 | Закрепление отсутствует |
| 215 | 196101.44 | 322744.45 | Метод спутниковых геодезических измерений (определений) | 0.1 | Закрепление отсутствует |
| 216 | 196103.23 | 322747.96 | Метод спутниковых геодезических измерений (определений) | 0.1 | Закрепление отсутствует |
| 217 | 196111.76 | 322743.95 | Метод спутниковых геодезических измерений (определений) | 0.1 | Закрепление отсутствует |
| 218 | 196138.12 | 322802.81 | Метод спутниковых геодезических измерений (определений) | 0.1 | Закрепление отсутствует |
| 219 | 196150.09 | 322827.55 | Метод спутниковых геодезических измерений (определений) | 0.1 | Закрепление отсутствует |

2. Сведения о характерных точках границ объекта

| Обозначение характерных точек границ | Координаты, м | | Метод определения координат характерной точки | Средняя квадратическая погрешность положения характерной точки (Mt), м | Описание обозначения точки на местности (при наличии) |
|--|---------------|-----------|--|---|---|
| | X | Y | | | |
| 1 | 2 | 3 | 4 | 5 | 6 |
| 220 | 196160.77 | 322865.59 | Метод спутниковых геодезических измерений (определений) | 0.1 | Закрепление отсутствует |
| 221 | 196157.79 | 322867.01 | Метод спутниковых геодезических измерений (определений) | 0.1 | Закрепление отсутствует |
| 222 | 196159.27 | 322870.68 | Метод спутниковых геодезических измерений (определений) | 0.1 | Закрепление отсутствует |
| 223 | 196162.41 | 322869.24 | Метод спутниковых геодезических измерений (определений) | 0.1 | Закрепление отсутствует |
| 224 | 196168.77 | 322883.27 | Метод спутниковых геодезических измерений (определений) | 0.1 | Закрепление отсутствует |
| 225 | 196174.82 | 322886.53 | Метод спутниковых геодезических измерений (определений) | 0.1 | Закрепление отсутствует |
| 226 | 196170.58 | 322896.26 | Метод спутниковых геодезических измерений (определений) | 0.1 | Закрепление отсутствует |
| 227 | 196174.18 | 322897.91 | Метод спутниковых геодезических измерений (определений) | 0.1 | Закрепление отсутствует |
| 228 | 196178.35 | 322888.43 | Метод спутниковых геодезических измерений (определений) | 0.1 | Закрепление отсутствует |
| 229 | 196180.66 | 322889.69 | Метод спутниковых геодезических измерений (определений) | 0.1 | Закрепление отсутствует |
| 230 | 196197.52 | 322887.41 | Метод спутниковых геодезических измерений (определений) | 0.1 | Закрепление отсутствует |
| 231 | 196205.15 | 322899.17 | Метод спутниковых геодезических измерений (определений) | 0.1 | Закрепление отсутствует |
| 232 | 196204.20 | 322899.69 | Метод спутниковых геодезических измерений (определений) | 0.1 | Закрепление отсутствует |

2. Сведения о характерных точках границ объекта

| Обозначение характерных точек границ | Координаты, м | | Метод определения координат характерной точки | Средняя квадратическая погрешность положения характерной точки (M _t), м | Описание обозначения точки на местности (при наличии) |
|--|---------------|-----------|--|--|---|
| | X | Y | | | |
| 1 | 2 | 3 | 4 | 5 | 6 |
| 233 | 196220.23 | 322923.60 | Метод спутниковых геодезических измерений (определений) | 0.1 | Закрепление отсутствует |
| 234 | 196234.24 | 322943.81 | Метод спутниковых геодезических измерений (определений) | 0.1 | Закрепление отсутствует |
| 235 | 196177.03 | 322979.73 | Метод спутниковых геодезических измерений (определений) | 0.1 | Закрепление отсутствует |
| 236 | 196170.24 | 322969.76 | Метод спутниковых геодезических измерений (определений) | 0.1 | Закрепление отсутствует |
| 237 | 196159.12 | 322971.19 | Метод спутниковых геодезических измерений (определений) | 0.1 | Закрепление отсутствует |
| 238 | 196154.25 | 322961.78 | Метод спутниковых геодезических измерений (определений) | 0.1 | Закрепление отсутствует |
| 239 | 196152.51 | 322956.92 | Метод спутниковых геодезических измерений (определений) | 0.1 | Закрепление отсутствует |
| 240 | 196149.41 | 322948.21 | Метод спутниковых геодезических измерений (определений) | 0.1 | Закрепление отсутствует |
| 241 | 196154.65 | 322946.41 | Метод спутниковых геодезических измерений (определений) | 0.1 | Закрепление отсутствует |
| 242 | 196153.52 | 322942.54 | Метод спутниковых геодезических измерений (определений) | 0.1 | Закрепление отсутствует |
| 243 | 196148.07 | 322944.44 | Метод спутниковых геодезических измерений (определений) | 0.1 | Закрепление отсутствует |
| 244 | 196142.58 | 322929.20 | Метод спутниковых геодезических измерений (определений) | 0.1 | Закрепление отсутствует |
| 245 | 196133.44 | 322932.51 | Метод спутниковых геодезических измерений (определений) | 0.1 | Закрепление отсутствует |

2. Сведения о характерных точках границ объекта

| Обозначение характерных точек границ | Координаты, м | | Метод определения координат характерной точки | Средняя квадратическая погрешность положения характерной точки (M _t), м | Описание обозначения точки на местности (при наличии) |
|--|---------------|-----------|--|--|---|
| | X | Y | | | |
| 1 | 2 | 3 | 4 | 5 | 6 |
| 246 | 196124.79 | 322912.60 | Метод спутниковых геодезических измерений (определений) | 0.1 | Закрепление отсутствует |
| 247 | 196117.86 | 322892.64 | Метод спутниковых геодезических измерений (определений) | 0.1 | Закрепление отсутствует |
| 248 | 196111.92 | 322875.55 | Метод спутниковых геодезических измерений (определений) | 0.1 | Закрепление отсутствует |
| 249 | 196101.48 | 322857.34 | Метод спутниковых геодезических измерений (определений) | 0.1 | Закрепление отсутствует |
| 250 | 196053.85 | 322751.19 | Метод спутниковых геодезических измерений (определений) | 0.1 | Закрепление отсутствует |
| 251 | 196050.33 | 322752.20 | Метод спутниковых геодезических измерений (определений) | 0.1 | Закрепление отсутствует |
| 252 | 196050.91 | 322754.44 | Метод спутниковых геодезических измерений (определений) | 0.1 | Закрепление отсутствует |
| 253 | 196044.68 | 322757.17 | Метод спутниковых геодезических измерений (определений) | 0.1 | Закрепление отсутствует |
| 254 | 196046.49 | 322760.60 | Метод спутниковых геодезических измерений (определений) | 0.1 | Закрепление отсутствует |
| 255 | 196052.51 | 322757.97 | Метод спутниковых геодезических измерений (определений) | 0.1 | Закрепление отсутствует |
| 256 | 196097.97 | 322859.25 | Метод спутниковых геодезических измерений (определений) | 0.1 | Закрепление отсутствует |
| 257 | 196108.20 | 322877.04 | Метод спутниковых геодезических измерений (определений) | 0.1 | Закрепление отсутствует |
| 258 | 196113.42 | 322892.07 | Метод спутниковых геодезических измерений (определений) | 0.1 | Закрепление отсутствует |

2. Сведения о характерных точках границ объекта

| Обозначение характерных точек границ | Координаты, м | | Метод определения координат характерной точки | Средняя квадратическая погрешность положения характерной точки (Mt), м | Описание обозначения точки на местности (при наличии) |
|--|---------------|-----------|--|---|---|
| | X | Y | | | |
| 1 | 2 | 3 | 4 | 5 | 6 |
| 259 | 196106.63 | 322894.52 | Метод спутниковых геодезических измерений (определений) | 0.1 | Закрепление отсутствует |
| 260 | 196108.08 | 322898.19 | Метод спутниковых геодезических измерений (определений) | 0.1 | Закрепление отсутствует |
| 261 | 196114.74 | 322895.86 | Метод спутниковых геодезических измерений (определений) | 0.1 | Закрепление отсутствует |
| 262 | 196121.10 | 322914.13 | Метод спутниковых геодезических измерений (определений) | 0.1 | Закрепление отсутствует |
| 263 | 196131.33 | 322937.67 | Метод спутниковых геодезических измерений (определений) | 0.1 | Закрепление отсутствует |
| 264 | 196140.21 | 322934.34 | Метод спутниковых геодезических измерений (определений) | 0.1 | Закрепление отсутствует |
| 265 | 196150.63 | 322963.50 | Метод спутниковых геодезических измерений (определений) | 0.1 | Закрепление отсутствует |
| 266 | 196156.86 | 322975.55 | Метод спутниковых геодезических измерений (определений) | 0.1 | Закрепление отсутствует |
| 267 | 196168.38 | 322973.99 | Метод спутниковых геодезических измерений (определений) | 0.1 | Закрепление отсутствует |
| 268 | 196175.84 | 322985.21 | Метод спутниковых геодезических измерений (определений) | 0.1 | Закрепление отсутствует |
| 269 | 196236.51 | 322947.09 | Метод спутниковых геодезических измерений (определений) | 0.1 | Закрепление отсутствует |
| 270 | 196237.12 | 322947.97 | Метод спутниковых геодезических измерений (определений) | 0.1 | Закрепление отсутствует |
| 271 | 196263.24 | 322956.72 | Метод спутниковых геодезических измерений (определений) | 0.1 | Закрепление отсутствует |

2. Сведения о характерных точках границ объекта

| Обозначение характерных точек границ | Координаты, м | | Метод определения координат характерной точки | Средняя квадратическая погрешность положения характерной точки (M _t), м | Описание обозначения точки на местности (при наличии) |
|--|---------------|-----------|--|--|---|
| | X | Y | | | |
| 1 | 2 | 3 | 4 | 5 | 6 |
| 272 | 196274.82 | 322946.53 | Метод спутниковых геодезических измерений (определений) | 0.1 | Закрепление отсутствует |
| 273 | 196294.65 | 322931.70 | Метод спутниковых геодезических измерений (определений) | 0.1 | Закрепление отсутствует |
| 274 | 196299.68 | 322929.95 | Метод спутниковых геодезических измерений (определений) | 0.1 | Закрепление отсутствует |
| 275 | 196306.64 | 322938.93 | Метод спутниковых геодезических измерений (определений) | 0.1 | Закрепление отсутствует |
| 276 | 196303.92 | 322941.14 | Метод спутниковых геодезических измерений (определений) | 0.1 | Закрепление отсутствует |
| 277 | 196306.27 | 322944.21 | Метод спутниковых геодезических измерений (определений) | 0.1 | Закрепление отсутствует |
| 278 | 196309.11 | 322942.06 | Метод спутниковых геодезических измерений (определений) | 0.1 | Закрепление отсутствует |
| 279 | 196314.84 | 322949.21 | Метод спутниковых геодезических измерений (определений) | 0.1 | Закрепление отсутствует |
| 280 | 196312.06 | 322951.36 | Метод спутниковых геодезических измерений (определений) | 0.1 | Закрепление отсутствует |
| 281 | 196314.45 | 322954.49 | Метод спутниковых геодезических измерений (определений) | 0.1 | Закрепление отсутствует |
| 282 | 196317.36 | 322952.33 | Метод спутниковых геодезических измерений (определений) | 0.1 | Закрепление отсутствует |
| 283 | 196318.95 | 322954.28 | Метод спутниковых геодезических измерений (определений) | 0.1 | Закрепление отсутствует |
| 284 | 196345.02 | 322986.41 | Метод спутниковых геодезических измерений (определений) | 0.1 | Закрепление отсутствует |

2. Сведения о характерных точках границ объекта

| Обозначение характерных точек границ | Координаты, м | | Метод определения координат характерной точки | Средняя квадратическая погрешность положения характерной точки (M), м | Описание обозначения точки на местности (при наличии) |
|--|---------------|-----------|--|--|---|
| | X | Y | | | |
| 1 | 2 | 3 | 4 | 5 | 6 |
| 285 | 196342.27 | 322988.65 | Метод спутниковых геодезических измерений (определений) | 0.1 | Закрепление отсутствует |
| 286 | 196344.74 | 322991.74 | Метод спутниковых геодезических измерений (определений) | 0.1 | Закрепление отсутствует |
| 287 | 196347.52 | 322989.52 | Метод спутниковых геодезических измерений (определений) | 0.1 | Закрепление отсутствует |
| 288 | 196357.21 | 323001.61 | Метод спутниковых геодезических измерений (определений) | 0.1 | Закрепление отсутствует |
| 289 | 196354.50 | 323003.82 | Метод спутниковых геодезических измерений (определений) | 0.1 | Закрепление отсутствует |
| 290 | 196356.99 | 323006.89 | Метод спутниковых геодезических измерений (определений) | 0.1 | Закрепление отсутствует |
| 291 | 196359.71 | 323004.73 | Метод спутниковых геодезических измерений (определений) | 0.1 | Закрепление отсутствует |
| 292 | 196370.19 | 323017.81 | Метод спутниковых геодезических измерений (определений) | 0.1 | Закрепление отсутствует |
| 293 | 196367.54 | 323019.94 | Метод спутниковых геодезических измерений (определений) | 0.1 | Закрепление отсутствует |
| 294 | 196370.04 | 323023.02 | Метод спутниковых геодезических измерений (определений) | 0.1 | Закрепление отсутствует |
| 295 | 196372.69 | 323020.93 | Метод спутниковых геодезических измерений (определений) | 0.1 | Закрепление отсутствует |
| 296 | 196381.67 | 323032.15 | Метод спутниковых геодезических измерений (определений) | 0.1 | Закрепление отсутствует |
| 297 | 196379.06 | 323034.27 | Метод спутниковых геодезических измерений (определений) | 0.1 | Закрепление отсутствует |

2. Сведения о характерных точках границ объекта

| Обозначение характерных точек границ | Координаты, м | | Метод определения координат характерной точки | Средняя квадратическая погрешность положения характерной точки (M _t), м | Описание обозначения точки на местности (при наличии) |
|--|---------------|-----------|--|--|---|
| | X | Y | | | |
| 1 | 2 | 3 | 4 | 5 | 6 |
| 298 | 196381.56 | 323037.34 | Метод спутниковых геодезических измерений (определений) | 0.1 | Закрепление отсутствует |
| 299 | 196384.17 | 323035.27 | Метод спутниковых геодезических измерений (определений) | 0.1 | Закрепление отсутствует |
| 300 | 196391.31 | 323044.19 | Метод спутниковых геодезических измерений (определений) | 0.1 | Закрепление отсутствует |
| 301 | 196388.95 | 323046.14 | Метод спутниковых геодезических измерений (определений) | 0.1 | Закрепление отсутствует |
| 302 | 196391.29 | 323049.26 | Метод спутниковых геодезических измерений (определений) | 0.1 | Закрепление отсутствует |
| 303 | 196393.81 | 323047.31 | Метод спутниковых геодезических измерений (определений) | 0.1 | Закрепление отсутствует |
| 304 | 196399.25 | 323054.09 | Метод спутниковых геодезических измерений (определений) | 0.1 | Закрепление отсутствует |
| 305 | 196397.00 | 323056.03 | Метод спутниковых геодезических измерений (определений) | 0.1 | Закрепление отсутствует |
| 1 | 196399.34 | 323059.25 | Метод спутниковых геодезических измерений (определений) | 0.1 | Закрепление отсутствует |

3. Сведения о характерных точках части (частей) границы объекта

| Обозначение характерных точек части границы | Координаты, м | | Метод определения координат характерной точки | Средняя квадратическая погрешность положения характерной точки (M _t), м | Описание обозначения точки на местности (при наличии) |
|---|---------------|---|--|--|---|
| | X | Y | | | |
| 1 | 2 | 3 | 4 | 5 | 6 |
| - | - | - | - | - | - |

РАЗДЕЛ 4

План границ объекта

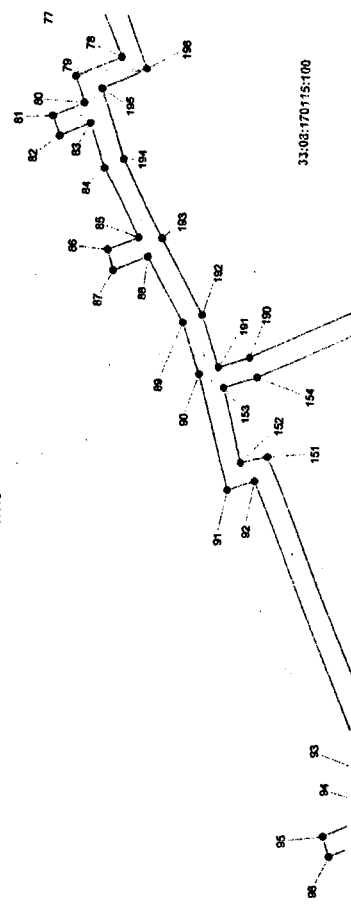
33:0


33:08:170115:121

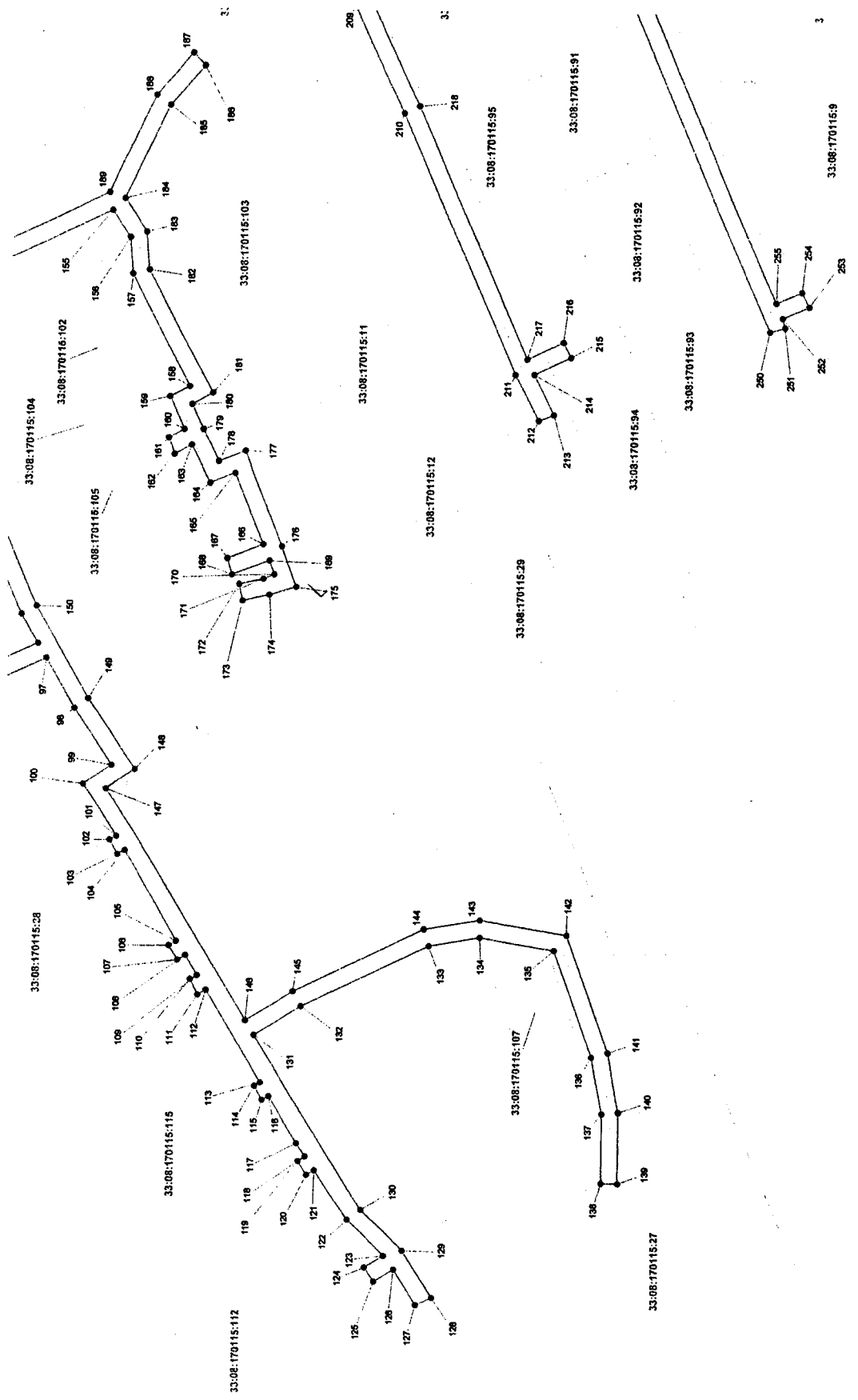
33:08:170116:119

33:08:170115:118

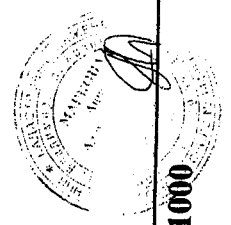
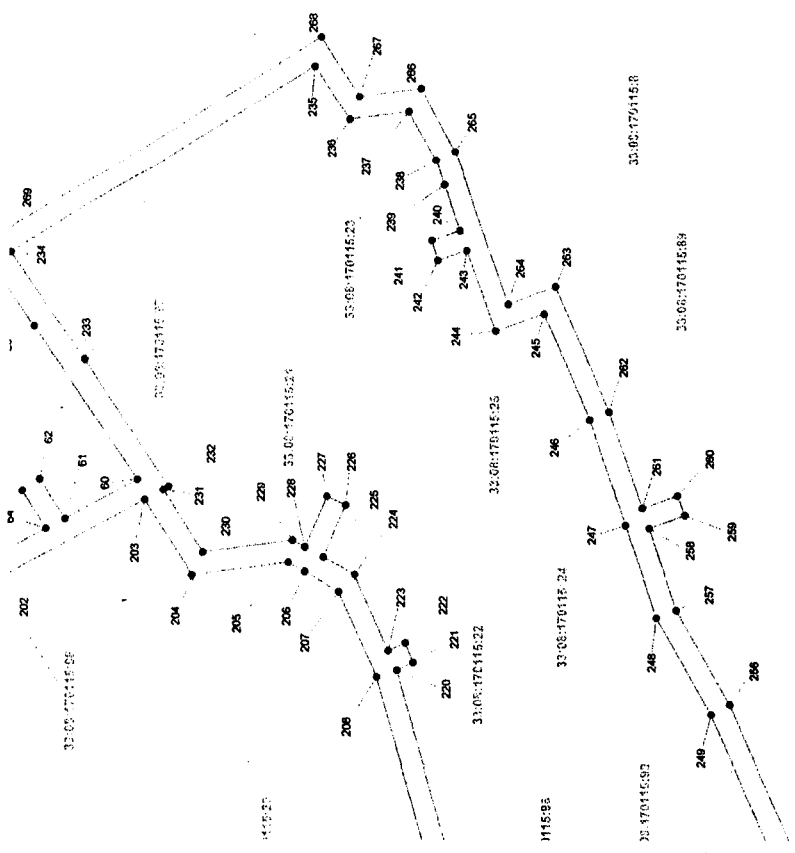
33:08:170115:100







11.08.170115.1



Подпись /А.А. Маркова

Масштаб 1:1000

**Текстовое описание местоположения границ
населенных пунктов, территориальных зон, особо охраняемых природных
территорий, зон с особыми условиями использования территорий**

| Прохождение границы | | Описание прохождения границы |
|---------------------|----------|------------------------------|
| от точки | до точки | |
| 1 | 2 | 3 |
| 1 | 2 | - |
| 2 | 3 | - |
| 3 | 4 | - |
| 4 | 5 | - |
| 5 | 6 | - |
| 6 | 7 | - |
| 7 | 8 | - |
| 8 | 9 | - |
| 9 | 10 | - |
| 10 | 11 | - |
| 11 | 12 | - |
| 12 | 13 | - |
| 13 | 14 | - |
| 14 | 15 | - |
| 15 | 16 | - |
| 16 | 17 | - |
| 17 | 18 | - |
| 18 | 19 | - |
| 19 | 20 | - |
| 20 | 21 | - |
| 21 | 22 | - |
| 22 | 23 | - |
| 23 | 24 | - |
| 24 | 25 | - |
| 25 | 26 | - |
| 26 | 27 | - |
| 27 | 28 | - |
| 28 | 29 | - |
| 29 | 30 | - |
| 30 | 31 | - |
| 31 | 32 | - |
| 32 | 33 | - |
| 33 | 34 | - |
| 34 | 35 | - |
| 35 | 36 | - |
| 36 | 37 | - |

**Текстовое описание местоположения границ
населенных пунктов, территориальных зон, особо охраняемых природных
территорий, зон с особыми условиями использования территорий**

| Прохождение границы | | Описание прохождения границы |
|---------------------|----------|------------------------------|
| от точки | до точки | |
| 1 | 2 | 3 |
| 37 | 38 | - |
| 38 | 39 | - |
| 39 | 40 | - |
| 40 | 41 | - |
| 41 | 42 | - |
| 42 | 43 | - |
| 43 | 44 | - |
| 44 | 45 | - |
| 45 | 46 | - |
| 46 | 47 | - |
| 47 | 48 | - |
| 48 | 49 | - |
| 49 | 50 | - |
| 50 | 51 | - |
| 51 | 52 | - |
| 52 | 53 | - |
| 53 | 54 | - |
| 54 | 55 | - |
| 55 | 56 | - |
| 56 | 57 | - |
| 57 | 58 | - |
| 58 | 59 | - |
| 59 | 60 | - |
| 60 | 61 | - |
| 61 | 62 | - |
| 62 | 63 | - |
| 63 | 64 | - |
| 64 | 65 | - |
| 65 | 66 | - |
| 66 | 67 | - |
| 67 | 68 | - |
| 68 | 69 | - |
| 69 | 70 | - |
| 70 | 71 | - |
| 71 | 72 | - |
| 72 | 73 | - |

**Текстовое описание местоположения границ
населенных пунктов, территориальных зон, особо охраняемых природных
территорий, зон с особыми условиями использования территорий**

| Прохождение границы | | Описание прохождения границы |
|---------------------|----------|------------------------------|
| от точки | до точки | |
| 1 | 2 | 3 |
| 73 | 74 | - |
| 74 | 75 | - |
| 75 | 76 | - |
| 76 | 77 | - |
| 77 | 78 | - |
| 78 | 79 | - |
| 79 | 80 | - |
| 80 | 81 | - |
| 81 | 82 | - |
| 82 | 83 | - |
| 83 | 84 | - |
| 84 | 85 | - |
| 85 | 86 | - |
| 86 | 87 | - |
| 87 | 88 | - |
| 88 | 89 | - |
| 89 | 90 | - |
| 90 | 91 | - |
| 91 | 92 | - |
| 92 | 93 | - |
| 93 | 94 | - |
| 94 | 95 | - |
| 95 | 96 | - |
| 96 | 97 | - |
| 97 | 98 | - |
| 98 | 99 | - |
| 99 | 100 | - |
| 100 | 101 | - |
| 101 | 102 | - |
| 102 | 103 | - |
| 103 | 104 | - |
| 104 | 105 | - |
| 105 | 106 | - |
| 106 | 107 | - |
| 107 | 108 | - |
| 108 | 109 | - |

**Текстовое описание местоположения границ
населенных пунктов, территориальных зон, особо охраняемых природных
территорий, зон с особыми условиями использования территорий**

| Прохождение границы | | Описание прохождения границы |
|---------------------|----------|------------------------------|
| от точки | до точки | |
| 1 | 2 | 3 |
| 109 | 110 | - |
| 110 | 111 | - |
| 111 | 112 | - |
| 112 | 113 | - |
| 113 | 114 | - |
| 114 | 115 | - |
| 115 | 116 | - |
| 116 | 117 | - |
| 117 | 118 | - |
| 118 | 119 | - |
| 119 | 120 | - |
| 120 | 121 | - |
| 121 | 122 | - |
| 122 | 123 | - |
| 123 | 124 | - |
| 124 | 125 | - |
| 125 | 126 | - |
| 126 | 127 | - |
| 127 | 128 | - |
| 128 | 129 | - |
| 129 | 130 | - |
| 130 | 131 | - |
| 131 | 132 | - |
| 132 | 133 | - |
| 133 | 134 | - |
| 134 | 135 | - |
| 135 | 136 | - |
| 136 | 137 | - |
| 137 | 138 | - |
| 138 | 139 | - |
| 139 | 140 | - |
| 140 | 141 | - |
| 141 | 142 | - |
| 142 | 143 | - |
| 143 | 144 | - |
| 144 | 145 | - |

**Текстовое описание местоположения границ
населенных пунктов, территориальных зон, особо охраняемых природных
территорий, зон с особыми условиями использования территорий**

| Прохождение границы | | Описание прохождения границы |
|---------------------|----------|------------------------------|
| от точки | до точки | |
| 1 | 2 | 3 |
| 145 | 146 | - |
| 146 | 147 | - |
| 147 | 148 | - |
| 148 | 149 | - |
| 149 | 150 | - |
| 150 | 151 | - |
| 151 | 152 | - |
| 152 | 153 | - |
| 153 | 154 | - |
| 154 | 155 | - |
| 155 | 156 | - |
| 156 | 157 | - |
| 157 | 158 | - |
| 158 | 159 | - |
| 159 | 160 | - |
| 160 | 161 | - |
| 161 | 162 | - |
| 162 | 163 | - |
| 163 | 164 | - |
| 164 | 165 | - |
| 165 | 166 | - |
| 166 | 167 | - |
| 167 | 168 | - |
| 168 | 169 | - |
| 169 | 170 | - |
| 170 | 171 | - |
| 171 | 172 | - |
| 172 | 173 | - |
| 173 | 174 | - |
| 174 | 175 | - |
| 175 | 176 | - |
| 176 | 177 | - |
| 177 | 178 | - |
| 178 | 179 | - |
| 179 | 180 | - |
| 180 | 181 | - |

**Текстовое описание местоположения границ
населенных пунктов, территориальных зон, особо охраняемых природных
территорий, зон с особыми условиями использования территорий**

| Прохождение границы | | Описание прохождения границы |
|---------------------|----------|------------------------------|
| от точки | до точки | |
| 1 | 2 | 3 |
| 181 | 182 | - |
| 182 | 183 | - |
| 183 | 184 | - |
| 184 | 185 | - |
| 185 | 186 | - |
| 186 | 187 | - |
| 187 | 188 | - |
| 188 | 189 | - |
| 189 | 190 | - |
| 190 | 191 | - |
| 191 | 192 | - |
| 192 | 193 | - |
| 193 | 194 | - |
| 194 | 195 | - |
| 195 | 196 | - |
| 196 | 197 | - |
| 197 | 198 | - |
| 198 | 199 | - |
| 199 | 200 | - |
| 200 | 201 | - |
| 201 | 202 | - |
| 202 | 203 | - |
| 203 | 204 | - |
| 204 | 205 | - |
| 205 | 206 | - |
| 206 | 207 | - |
| 207 | 208 | - |
| 208 | 209 | - |
| 209 | 210 | - |
| 210 | 211 | - |
| 211 | 212 | - |
| 212 | 213 | - |
| 213 | 214 | - |
| 214 | 215 | - |
| 215 | 216 | - |
| 216 | 217 | - |

**Текстовое описание местоположения границ
населенных пунктов, территориальных зон, особо охраняемых природных
территорий, зон с особыми условиями использования территорий**

| Прохождение границы | | Описание прохождения границы |
|---------------------|----------|------------------------------|
| от точки | до точки | |
| 1 | 2 | 3 |
| 217 | 218 | - |
| 218 | 219 | - |
| 219 | 220 | - |
| 220 | 221 | - |
| 221 | 222 | - |
| 222 | 223 | - |
| 223 | 224 | - |
| 224 | 225 | - |
| 225 | 226 | - |
| 226 | 227 | - |
| 227 | 228 | - |
| 228 | 229 | - |
| 229 | 230 | - |
| 230 | 231 | - |
| 231 | 232 | - |
| 232 | 233 | - |
| 233 | 234 | - |
| 234 | 235 | - |
| 235 | 236 | - |
| 236 | 237 | - |
| 237 | 238 | - |
| 238 | 239 | - |
| 239 | 240 | - |
| 240 | 241 | - |
| 241 | 242 | - |
| 242 | 243 | - |
| 243 | 244 | - |
| 244 | 245 | - |
| 245 | 246 | - |
| 246 | 247 | - |
| 247 | 248 | - |
| 248 | 249 | - |
| 249 | 250 | - |
| 250 | 251 | - |
| 251 | 252 | - |
| 252 | 253 | - |

**Текстовое описание местоположения границ
населенных пунктов, территориальных зон, особо охраняемых природных
территорий, зон с особыми условиями использования территорий**

| Прохождение границы | | Описание прохождения границы |
|---------------------|----------|------------------------------|
| от точки | до точки | |
| 1 | 2 | 3 |
| 253 | 254 | - |
| 254 | 255 | - |
| 255 | 256 | - |
| 256 | 257 | - |
| 257 | 258 | - |
| 258 | 259 | - |
| 259 | 260 | - |
| 260 | 261 | - |
| 261 | 262 | - |
| 262 | 263 | - |
| 263 | 264 | - |
| 264 | 265 | - |
| 265 | 266 | - |
| 266 | 267 | - |
| 267 | 268 | - |
| 268 | 269 | - |
| 269 | 270 | - |
| 270 | 271 | - |
| 271 | 272 | - |
| 272 | 273 | - |
| 273 | 274 | - |
| 274 | 275 | - |
| 275 | 276 | - |
| 276 | 277 | - |
| 277 | 278 | - |
| 278 | 279 | - |
| 279 | 280 | - |
| 280 | 281 | - |
| 281 | 282 | - |
| 282 | 283 | - |
| 283 | 284 | - |
| 284 | 285 | - |
| 285 | 286 | - |
| 286 | 287 | - |
| 287 | 288 | - |
| 288 | 289 | - |

**Текстовое описание местоположения границ
населенных пунктов, территориальных зон, особо охраняемых природных
территорий, зон с особыми условиями использования территорий**

| Прохождение границы | | Описание прохождения границы |
|---------------------|----------|------------------------------|
| от точки | до точки | |
| 1 | 2 | 3 |
| 289 | 290 | - |
| 290 | 291 | - |
| 291 | 292 | - |
| 292 | 293 | - |
| 293 | 294 | - |
| 294 | 295 | - |
| 295 | 296 | - |
| 296 | 297 | - |
| 297 | 298 | - |
| 298 | 299 | - |
| 299 | 300 | - |
| 300 | 301 | - |
| 301 | 302 | - |
| 302 | 303 | - |
| 303 | 304 | - |
| 304 | 305 | - |
| 305 | 1 | - |

