



АДМИНИСТРАЦИЯ ВЛАДИМИРСКОЙ ОБЛАСТИ

ПОСТАНОВЛЕНИЕ

17.12.2021

№ 824

*Об утверждении границ охранных зон
газораспределительных сетей*

В соответствии с Земельным кодексом Российской Федерации, постановлением Правительства Российской Федерации от 20.11.2000 № 878 «Об утверждении Правил охраны газораспределительных сетей», постановлением администрации области от 04.03.2013 № 235 «Об организации работы по установлению зон с особыми условиями использования территорий» и на основании заявления ЗАО «Торговый Дом МРГ-Сети» **п о с т а н о в л я ю:**

1. Утвердить границы охранных зон существующих газораспределительных сетей согласно приложению, содержащему сведения о местоположении границ объектов землеустройства, содержащихся в их картах (планах), и наложить на входящие в границы охранных зон земельные участки ограничения (обременения), указанные в пунктах 14, 15, 16 Правил охраны газораспределительных сетей, утвержденных постановлением Правительства Российской Федерации от 20.11.2000 № 878.

2. Возмещение убытков лицам, определенным пунктом 2 статьи 57.1 Земельного кодекса Российской Федерации, причиненных в связи с установлением охранных зон существующих газораспределительных сетей, указанных в приложении, в срок, определенный пунктом 13 статьи 57.1 Земельного кодекса Российской Федерации, обеспечивает АО «Газпром газораспределение Владимир» в случаях, предусмотренных нормативными правовыми актами.

3. Контроль за исполнением настоящего постановления возложить на заместителя Губернатора области, курирующего вопросы развития инфраструктуры, ЖКХ и энергетики.

4. Настоящее постановление вступает в силу со дня его официального опубликования.

Временно исполняющий обязанности
Губернатора области



А.А.Авдеев

Приложение

к постановлению администрации
области

от 17.12.2021 № 824

Границы охранных зон существующих
газораспределительных сетей

№ п/п	Наименование газораспределительной сети	Сведения о границах охранных зон существующих газораспределительных сетей в соответствии с документом, содержащим текстовое и графическое описание местоположения границ такой зоны, перечень координат характерных точек этих границ в системе координат, установленной для ведения государственного кадастра недвижимости
1	2	3
1	Газопровод высокого давления	Сведения о границах «Зона с особыми условиями использования территории – Охранная зона газоснабжения жилых домов индивидуальной застройки «Зеленый мир» (бывшая территория оздоровительного лагеря «Лесная сказка») с установкой шкафов газораспределительных пунктов (приложение 1), выполненные кадастровым инженером 10.09.2021 года
2	Газопровод среднего давления для газоснабжения жилых домов по ул. Кооперативная,	Сведения о границах «Зона с особыми условиями использования территории – Охранная зона газопровода

	<p>Первомайская, Набережная, газопровод низкого давления к жилому дому № 13 по ул. Набережная в пос. Балакирево Александровского района</p>	<p>среднего давления для газоснабжения жилых домов по ул. Кооперативная, Первомайская, Набережная, газопровода низкого давления к жилому дому № 13 по ул. Набережная в пос. Балакирево Александровского района», расположенных (местоположение): пос. Балакирево Александровского района, выполненные кадастровым инженером 04.10.2021 года (приложение 2)</p>
3	<p>Газопровод среднего давления, газопровод низкого давления, ГРПШ; ГРПШ-6 к жилым домам д. Афонасово</p>	<p>Сведения о границах «Зона с особыми условиями использования территории – Охранная зона газопровода среднего давления, газопровода низкого давления, ГРПШ; ГРПШ-6 к жилым домам д. Афонасово», расположенных (местоположение): Александровский район, д. Афонасово», выполненные кадастровым инженером 20.09.2021 года (приложение 3)</p>
4	<p>Газопровод среднего и низкого давления с.Махра, д. Данилково, д. Жари</p>	<p>Сведения о границах «Зона с особыми условиями использования территории – Охранная зона газопроводов среднего и низкого давления с.Махра, д. Данилково, д. Жари», расположенных (местоположение): Александровский район, с.Махра, д. Данилково, д. Жари, выполненные кадастровым инженером 04.10.2021 года (приложение 4)</p>
5	<p>Газопровод высокого, среднего давления, ГРПШ с. Мошдино</p>	<p>Сведения о границах «Зона с особыми условиями использования территории – Охранная зона газопроводов высокого, среднего давления, ГРПШ с.Мошдино», расположенных (местоположение): Александровский район, село Мошдино, выполненные кадастровым инженером 04.10.2021 года (приложение 5)</p>

6	Газопровод высокого, среднего давления, ГРПШ д. Наумово Александровского района	Сведения о границах «Зона с особыми условиями использования территории – Охранная зона газопроводов высокого, среднего давления, ГРПШ д. Наумово Александровского района», расположенных (местоположение): Александровский район, д. Наумово, выполненные кадастровым инженером 04.10.2021 года (приложение 6)
7	Газопровод высокого, среднего давления, ГРПШ-03БМ-1У1 д. Соколово	Сведения о границах «Зона с особыми условиями использования территории – Охранная зона газопроводов высокого, среднего давления, ГРПШ-03БМ-1У1 д. Соколово», расположенных (местоположение): Александровский район, д. Соколово, выполненные кадастровым инженером 10.10.2021 года (приложение 7)
8	Газопровод высокого и низкого давления	Сведения о границах «Зона с особыми условиями использования территории – Охранная зона газопроводов высокого и низкого давления», расположенных (местоположение): Александровский район, Махринский с/о, дер. Зеленцо, выполненные кадастровым инженером 04.10.2021 года (приложение 8)



ОПИСАНИЕ МЕСТОПОЛОЖЕНИЯ ГРАНИЦ

Зона с особыми условиями использования территории - Охранная зона распределительный газопровод высокого давления для газоснабжения жилых домов индивидуальной застройки "Зеленый мир" (бывшая территория оздоровительного лагеря "Лесная сказка") с установкой шкафных газораспределительных пунктов

(наименование объекта, местоположение границ которого описано (далее - объект))

Раздел 1

Сведения об объекте

№ п/п	Характеристики объекта	Описание характеристик
1	2	3
1.	Местоположение объекта	Владимирская область
2.	Площадь объекта +/- величина погрешности определения площади (Р +/- Дельта Р)	9850 +/- 174 м ²
3.	Иные характеристики объекта	-

Раздел 2

Сведения о местоположении границ объекта

1. Система координат МСК-33

2. Сведения о характерных точках границ объекта

Обозначение характерных точек границ	Координаты, м		Метод определения координат характерной точки	Средняя квадратическая погрешность положения характерной точки (Mt), м	Описание обозначения точки на местности (при наличии)
	X	Y			
1	2	3	4	5	6
1	188052.20	225072.15	Картометрический метод	0.5	Закрепление отсутствует
2	188057.20	225070.81	Картометрический метод	0.5	Закрепление отсутствует
3	188062.69	225065.03	Картометрический метод	0.5	Закрепление отсутствует
4	188064.03	225060.03	Картометрический метод	0.5	Закрепление отсутствует
5	188063.29	225056.21	Картометрический метод	0.5	Закрепление отсутствует
6	188061.14	225052.56	Картометрический метод	0.5	Закрепление отсутствует
7	188056.13	225048.95	Картометрический метод	0.5	Закрепление отсутствует
8	188051.13	225047.61	Картометрический метод	0.5	Закрепление отсутствует
9	188044.84	225050.58	Картометрический метод	0.5	Закрепление отсутствует
10	187737.96	224780.85	Картометрический метод	0.5	Закрепление отсутствует
11	187730.22	224766.12	Картометрический метод	0.5	Закрепление отсутствует
12	187473.82	224522.96	Картометрический метод	0.5	Закрепление отсутствует
13	187452.08	224499.65	Картометрический метод	0.5	Закрепление отсутствует
14	187407.25	224432.62	Картометрический метод	0.5	Закрепление отсутствует
15	187211.53	224210.44	Картометрический метод	0.5	Закрепление отсутствует
16	187149.44	224132.71	Картометрический метод	0.5	Закрепление отсутствует
17	187088.29	224061.55	Картометрический метод	0.5	Закрепление отсутствует
18	187025.30	223986.96	Картометрический метод	0.5	Закрепление отсутствует
19	187022.70	223959.93	Картометрический метод	0.5	Закрепление отсутствует
20	186987.32	223919.51	Картометрический метод	0.5	Закрепление отсутствует
21	186937.75	223862.14	Картометрический метод	0.5	Закрепление отсутствует
22	186870.92	223751.39	Картометрический метод	0.5	Закрепление отсутствует

2. Сведения о характерных точках границ объекта					
Обозначение характерных точек границ	Координаты, м		Метод определения координат характерной точки	Средняя квадратическая погрешность положения характерной точки (Mt), м	Описание обозначения точки на местности (при наличии)
	X	Y			
1	2	3	4	5	6
23	186857.12	223738.13	Картометрический метод	0.5	Закрепление отсутствует
24	186847.55	223733.29	Картометрический метод	0.5	Закрепление отсутствует
25	186848.21	223729.20	Картометрический метод	0.5	Закрепление отсутствует
26	186846.87	223724.20	Картометрический метод	0.5	Закрепление отсутствует
27	186843.21	223720.54	Картометрический метод	0.5	Закрепление отсутствует
28	186839.52	223718.91	Картометрический метод	0.5	Закрепление отсутствует
29	186835.67	223718.14	Картометрический метод	0.5	Закрепление отсутствует
30	186830.67	223719.48	Картометрический метод	0.5	Закрепление отсутствует
31	186827.01	223723.14	Картометрический метод	0.5	Закрепление отсутствует
32	186824.96	223728.23	Картометрический метод	0.5	Закрепление отсутствует
33	186824.32	223731.74	Картометрический метод	0.5	Закрепление отсутствует
34	186825.66	223736.74	Картометрический метод	0.5	Закрепление отсутствует
35	186829.32	223740.40	Картометрический метод	0.5	Закрепление отсутствует
36	186832.51	223741.93	Картометрический метод	0.5	Закрепление отсутствует
37	186836.74	223742.87	Картометрический метод	0.5	Закрепление отсутствует
38	186841.74	223741.53	Картометрический метод	0.5	Закрепление отсутствует
39	186845.36	223737.91	Картометрический метод	0.5	Закрепление отсутствует
40	186854.30	223742.36	Картометрический метод	0.5	Закрепление отсутствует
41	186866.92	223754.47	Картометрический метод	0.5	Закрепление отсутствует
42	186933.71	223865.11	Картометрический метод	0.5	Закрепление отсутствует
43	186983.56	223922.81	Картометрический метод	0.5	Закрепление отсутствует
44	187017.87	223962.01	Картометрический метод	0.5	Закрепление отсутствует
45	187020.40	223988.95	Картометрический метод	0.5	Закрепление отсутствует
46	187084.48	224064.81	Картометрический метод	0.5	Закрепление отсутствует
47	187145.64	224135.96	Картометрический метод	0.5	Закрепление отсутствует
48	187208.40	224214.38	Картометрический метод	0.5	Закрепление отсутствует

2. Сведения о характерных точках границ объекта

Обозначение характерных точек границ	Координаты, м		Метод определения координат характерной точки	Средняя квадратическая погрешность положения характерной точки (Mt), м	Описание обозначения точки на местности (при наличии)
	X	Y			
1	2	3	4	5	6
49	187403.25	224435.64	Картометрический метод	0.5	Закрепление отсутствует
50	187448.19	224502.82	Картометрический метод	0.5	Закрепление отсутствует
51	187470.30	224526.50	Картометрический метод	0.5	Закрепление отсутствует
52	187726.07	224769.09	Картометрический метод	0.5	Закрепление отсутствует
53	187733.97	224784.03	Картометрический метод	0.5	Закрепление отсутствует
54	188041.38	225054.21	Картометрический метод	0.5	Закрепление отсутствует
55	188039.41	225059.70	Картометрический метод	0.5	Закрепление отсутствует
56	188040.75	225064.70	Картометрический метод	0.5	Закрепление отсутствует
57	188043.53	225068.46	Картометрический метод	0.5	Закрепление отсутствует
58	188047.20	225070.81	Картометрический метод	0.5	Закрепление отсутствует
1	188052.20	225072.15	Картометрический метод	0.5	Закрепление отсутствует

3. Сведения о характерных точках части (частей) границы объекта

Обозначение характерных точек части границы	Координаты, м		Метод определения координат характерной точки	Средняя квадратическая погрешность положения характерной точки (Mt), м	Описание обозначения точки на местности (при наличии)
	X	Y			
1	2	3	4	5	6
-	-	-	-	-	-

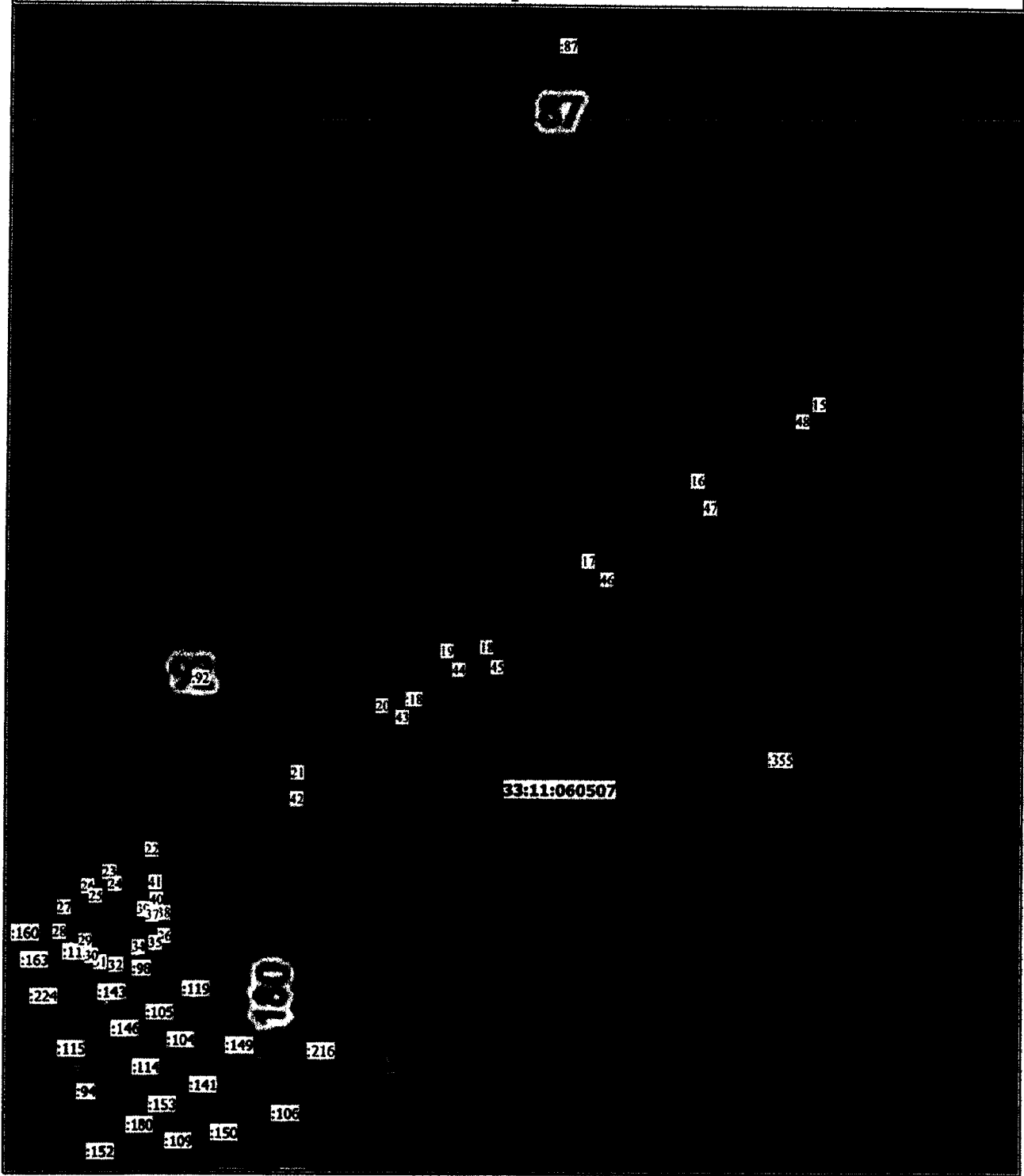
**Текстовое описание местоположения границ
населенных пунктов, территориальных зон, особо охраняемых природных
территорий, зон с особыми условиями использования территорий**

Прохождение границы		Описание прохождения границы
от точки	до точки	
1	2	3
1	2	-
2	3	-
3	4	-
4	5	-
5	6	-
6	7	-
7	8	-
8	9	-
9	10	-
10	11	-
11	12	-
12	13	-
13	14	-
14	15	-
15	16	-
16	17	-
17	18	-
18	19	-
19	20	-
20	21	-
21	22	-
22	23	-
23	24	-
24	25	-
25	26	-
26	27	-
27	28	-
28	29	-
29	30	-
30	31	-
31	32	-
32	33	-
33	34	-
34	35	-
35	36	-
36	37	-

**Текстовое описание местоположения границ
населенных пунктов, территориальных зон, особо охраняемых природных
территорий, зон с особыми условиями использования территорий**

Прохождение границы		Описание прохождения границы
от точки	до точки	
1	2	3
37	38	-
38	39	-
39	40	-
40	41	-
41	42	-
42	43	-
43	44	-
44	45	-
45	46	-
46	47	-
47	48	-
48	49	-
49	50	-
50	51	-
51	52	-
52	53	-
53	54	-
54	55	-
55	56	-
56	57	-
57	58	-
58	1	-

**Описание местоположения границ
Зоны с особыми условиями использования территории
План границ**




Условные обозначения:

- вновь образованная часть контура
- граница земельного участка
- - - - граница частей земельного участка
- граница населенного пункта
- граница кадастрового квартала
- кадастровый номер объекта недвижимости
- :10 кадастровый номер кадастрового квартала
- 33:05:010101 граница зон с особыми условиями использования территории

Масштаб 1 : 4000

Кадастровый инженер



Волкова Е.А.
10.09.2021 г.

ОПИСАНИЕ МЕСТОПОЛОЖЕНИЯ ГРАНИЦ

Зона с особыми условиями использования территории - Охранная зона газопровода среднего давления для газоснабжения жилых домов по ул. Кооперативная, Первомайская, Набережная, газопровод низкого давления к жилому дому №13 по ул.Набережная в пос. Балакирево Александровского района

(наименование объекта, местоположение границ которого описано (далее - объект))

Раздел 1

Сведения об объекте

№ п/п	Характеристики объекта	Описание характеристик
1	2	3
1.	Местоположение объекта	Владимирская область, район Александровский, город Балакирево
2.	Площадь объекта +/- величина погрешности определения площади (Р +/- Дельта Р)	13483 +/- 41 м ²
3.	Иные характеристики объекта	-

Раздел 2

Сведения о местоположении границ объекта

1. Система координат МСК-33

2. Сведения о характерных точках границ объекта

Обозначение характерных точек границ	Координаты, м		Метод определения координат характерной точки	Средняя квадратическая погрешность положения характерной точки (Mt), м	Описание обозначения точки на местности (при наличии)
	X	Y			
1	2	3	4	5	6
1	233361.90	124215.13	Картометрический метод	0.1	Закрепление отсутствует
2	233370.82	124183.80	Картометрический метод	0.1	Закрепление отсутствует
3	233386.44	124133.08	Картометрический метод	0.1	Закрепление отсутствует
4	233396.46	124100.39	Картометрический метод	0.1	Закрепление отсутствует
5	233402.52	124078.35	Картометрический метод	0.1	Закрепление отсутствует
6	233397.61	124077.68	Картометрический метод	0.1	Закрепление отсутствует
7	233391.65	124099.01	Картометрический метод	0.1	Закрепление отсутствует
8	233382.38	124129.26	Картометрический метод	0.1	Закрепление отсутствует
9	233362.21	124123.48	Картометрический метод	0.1	Закрепление отсутствует
10	233287.16	124098.02	Картометрический метод	0.1	Закрепление отсутствует
11	233270.99	124090.91	Картометрический метод	0.1	Закрепление отсутствует
12	233290.05	124040.22	Картометрический метод	0.1	Закрепление отсутствует
13	233285.22	124039.34	Картометрический метод	0.1	Закрепление отсутствует
14	233265.77	124089.51	Картометрический метод	0.1	Закрепление отсутствует
15	233282.61	124039.93	Картометрический метод	0.1	Закрепление отсутствует
16	233294.12	124012.09	Картометрический метод	0.1	Закрепление отсутствует
17	233289.32	124011.12	Картометрический метод	0.1	Закрепление отсутствует
18	233277.90	124038.24	Картометрический метод	0.1	Закрепление отсутствует
19	233260.80	124088.63	Картометрический метод	0.1	Закрепление отсутствует
20	233197.57	124070.92	Картометрический метод	0.1	Закрепление отсутствует
21	233164.19	124058.98	Картометрический метод	0.1	Закрепление отсутствует
22	233194.74	123962.92	Картометрический метод	0.1	Закрепление отсутствует

2. Сведения о характерных точках границ объекта

Обозначение характерных точек границ	Координаты, м		Метод определения координат характерной точки	Средняя квадратическая погрешность положения характерной точки (Mf), м	Описание обозначения точки на местности (при наличии)
	X	Y			
1	2	3	4	5	6
23	233189.86	123962.13	Картометрический метод	0.1	Закрепление отсутствует
24	233159.45	124057.38	Картометрический метод	0.1	Закрепление отсутствует
25	233092.28	124036.01	Картометрический метод	0.1	Закрепление отсутствует
26	233059.58	124019.09	Картометрический метод	0.1	Закрепление отсутствует
27	233030.16	124011.13	Картометрический метод	0.1	Закрепление отсутствует
28	233061.07	123923.07	Картометрический метод	0.1	Закрепление отсутствует
29	233061.82	123910.12	Картометрический метод	0.1	Закрепление отсутствует
30	233055.54	123902.21	Картометрический метод	0.1	Закрепление отсутствует
31	233037.73	123893.93	Картометрический метод	0.1	Закрепление отсутствует
32	232773.87	123807.39	Картометрический метод	0.1	Закрепление отсутствует
33	232691.36	123781.15	Картометрический метод	0.1	Закрепление отсутствует
34	232682.45	123777.52	Картометрический метод	0.1	Закрепление отсутствует
35	232682.54	123766.85	Картометрический метод	0.1	Закрепление отсутствует
36	232680.81	123764.47	Картометрический метод	0.1	Закрепление отсутствует
37	232665.07	123759.41	Картометрический метод	0.1	Закрепление отсутствует
38	232658.69	123739.27	Картометрический метод	0.1	Закрепление отсутствует
39	232668.14	123700.11	Картометрический метод	0.1	Закрепление отсутствует
40	232676.60	123687.97	Картометрический метод	0.1	Закрепление отсутствует
41	232689.17	123677.62	Картометрический метод	0.1	Закрепление отсутствует
42	232693.03	123676.60	Картометрический метод	0.1	Закрепление отсутствует
43	232756.25	123647.31	Картометрический метод	0.1	Закрепление отсутствует
44	232765.15	123658.54	Картометрический метод	0.1	Закрепление отсутствует
45	232767.38	123658.67	Картометрический метод	0.1	Закрепление отсутствует
46	232795.24	123646.75	Картометрический метод	0.1	Закрепление отсутствует
47	232793.00	123642.28	Картометрический метод	0.1	Закрепление отсутствует
48	232767.20	123653.31	Картометрический метод	0.1	Закрепление отсутствует

2. Сведения о характерных точках границ объекта

Обозначение характерных точек границ	Координаты, м		Метод определения координат характерной точки	Средняя квадратическая погрешность положения характерной точки (Mt), м	Описание обозначения точки на местности (при наличии)
	X	Y			
1	2	3	4	5	6
49	232758.23	123641.99	Картометрический метод	0.1	Закрепление отсутствует
50	232755.87	123641.91	Картометрический метод	0.1	Закрепление отсутствует
51	232691.21	123671.94	Картометрический метод	0.1	Закрепление отсутствует
52	232686.42	123673.41	Картометрический метод	0.1	Закрепление отсутствует
53	232672.70	123684.83	Картометрический метод	0.1	Закрепление отсутствует
54	232663.39	123698.48	Картометрический метод	0.1	Закрепление отсутствует
55	232653.67	123738.77	Картометрический метод	0.1	Закрепление отсутствует
56	232660.92	123762.64	Картометрический метод	0.1	Закрепление отсутствует
57	232677.53	123768.67	Картометрический метод	0.1	Закрепление отсутствует
58	232677.43	123779.20	Картометрический метод	0.1	Закрепление отсутствует
59	232678.99	123781.51	Картометрический метод	0.1	Закрепление отсутствует
60	232689.76	123785.89	Картометрический метод	0.1	Закрепление отсутствует
61	232772.35	123812.16	Картометрический метод	0.1	Закрепление отсутствует
62	233036.01	123898.63	Картометрический метод	0.1	Закрепление отсутствует
63	233052.86	123906.48	Картометрический метод	0.1	Закрепление отсутствует
64	233057.23	123912.32	Картометрический метод	0.1	Закрепление отсутствует
65	233056.13	123922.24	Картометрический метод	0.1	Закрепление отсутствует
66	233024.57	124011.95	Картометрический метод	0.1	Закрепление отсутствует
67	233022.44	124017.11	Картометрический метод	0.1	Закрепление отсутствует
68	232975.78	124002.15	Картометрический метод	0.1	Закрепление отсутствует
69	232886.42	123974.59	Картометрический метод	0.1	Закрепление отсутствует
70	232765.76	123936.11	Картометрический метод	0.1	Закрепление отсутствует
71	232693.81	123912.18	Картометрический метод	0.1	Закрепление отсутствует
72	232646.13	123894.62	Картометрический метод	0.1	Закрепление отсутствует
73	232596.43	123886.25	Картометрический метод	0.1	Закрепление отсутствует
74	232576.86	123886.77	Картометрический метод	0.1	Закрепление отсутствует

2. Сведения о характерных точках границ объекта

Обозначение характерных точек границ	Координаты, м		Метод определения координат характерной точки	Средняя квадратическая погрешность положения характерной точки (Mt), м	Описание обозначения точки на местности (при наличии)
	X	Y			
1	2	3	4	5	6
75	232574.42	123889.26	Картометрический метод	0.1	Закрепление отсутствует
76	232574.40	123909.45	Картометрический метод	0.1	Закрепление отсутствует
77	232575.92	123936.39	Картометрический метод	0.1	Закрепление отсутствует
78	232584.83	123976.23	Картометрический метод	0.1	Закрепление отсутствует
79	232589.44	123974.44	Картометрический метод	0.1	Закрепление отсутствует
80	232580.84	123935.51	Картометрический метод	0.1	Закрепление отсутствует
81	232579.39	123909.25	Картометрический метод	0.1	Закрепление отсутствует
82	232579.42	123891.70	Картометрический метод	0.1	Закрепление отсутствует
83	232596.32	123891.26	Картометрический метод	0.1	Закрепление отсутствует
84	232645.07	123899.51	Картометрический метод	0.1	Закрепление отсутствует
85	232692.19	123916.91	Картометрический метод	0.1	Закрепление отсутствует
86	232764.24	123940.88	Картометрический метод	0.1	Закрепление отсутствует
87	232884.92	123979.36	Картометрический метод	0.1	Закрепление отсутствует
88	232974.30	124006.92	Картометрический метод	0.1	Закрепление отсутствует
89	233020.82	124021.84	Картометрический метод	0.1	Закрепление отсутствует
90	233019.39	124027.32	Картометрический метод	0.1	Закрепление отсутствует
91	233021.03	124029.67	Картометрический метод	0.1	Закрепление отсутствует
92	233028.56	124032.45	Картометрический метод	0.1	Закрепление отсутствует
93	233010.38	124087.56	Картометрический метод	0.1	Закрепление отсутствует
94	232982.77	124164.72	Картометрический метод	0.1	Закрепление отсутствует
95	232977.74	124190.63	Картометрический метод	0.1	Закрепление отсутствует
96	232975.15	124193.61	Картометрический метод	0.1	Закрепление отсутствует
97	232974.48	124198.17	Картометрический метод	0.1	Закрепление отсутствует
98	232975.93	124204.83	Картометрический метод	0.1	Закрепление отсутствует
99	232979.59	124208.49	Картометрический метод	0.1	Закрепление отсутствует
100	232985.38	124209.80	Картометрический метод	0.1	Закрепление отсутствует

2. Сведения о характерных точках границ объекта					
Обозначение характерных точек границ	Координаты, м		Метод определения координат характерной точки	Средняя квадратическая погрешность положения характерной точки (Mt), м	Описание обозначения точки на местности (при наличии)
	X	Y			
1	2	3	4	5	6
101	232991.25	124208.36	Картометрический метод	0.1	Закрепление отсутствует
102	232994.91	124204.70	Картометрический метод	0.1	Закрепление отсутствует
103	232996.23	124199.05	Картометрический метод	0.1	Закрепление отсутствует
104	232994.77	124192.51	Картометрический метод	0.1	Закрепление отсутствует
105	232991.11	124188.84	Картометрический метод	0.1	Закрепление отсутствует
106	232987.35	124187.57	Картометрический метод	0.1	Закрепление отсутствует
107	232983.39	124187.78	Картометрический метод	0.1	Закрепление отсутствует
108	232987.65	124165.81	Картометрический метод	0.1	Закрепление отсутствует
109	233015.11	124089.19	Картометрический метод	0.1	Закрепление отсутствует
110	233034.19	124030.94	Картометрический метод	0.1	Закрепление отсутствует
111	233032.55	124028.60	Картометрический метод	0.1	Закрепление отсутствует
112	233024.92	124025.77	Картометрический метод	0.1	Закрепление отсутствует
113	233028.38	124015.83	Картометрический метод	0.1	Закрепление отсутствует
114	233058.02	124023.85	Картометрический метод	0.1	Закрепление отсутствует
115	233090.56	124040.71	Картометрический метод	0.1	Закрепление отсутствует
116	233157.91	124062.14	Картометрический метод	0.1	Закрепление отсутствует
117	233128.63	124149.36	Картометрический метод	0.1	Закрепление отсутствует
118	233120.86	124174.06	Картометрический метод	0.1	Закрепление отсутствует
119	233113.70	124198.85	Картометрический метод	0.1	Закрепление отсутствует
120	233118.60	124199.56	Картометрический метод	0.1	Закрепление отсутствует
121	233125.65	124175.49	Картометрический метод	0.1	Закрепление отсутствует
122	233133.39	124150.90	Картометрический метод	0.1	Закрепление отсутствует
123	233162.65	124063.74	Картометрический метод	0.1	Закрепление отсутствует
124	233196.14	124075.71	Картометрический метод	0.1	Закрепление отсутствует
125	233259.24	124093.39	Картометрический метод	0.1	Закрепление отсутствует
126	233224.73	124203.03	Картометрический метод	0.1	Закрепление отсутствует

2. Сведения о характерных точках границ объекта

Обозначение характерных точек границ	Координаты, м		Метод определения координат характерной точки	Средняя квадратическая погрешность положения характерной точки (Mt), м	Описание обозначения точки на местности (при наличии)
	X	Y			
1	2	3	4	5	6
127	233229.36	124204.70	Картометрический метод	0.1	Закрепление отсутствует
128	233264.53	124094.41	Картометрический метод	0.1	Закрепление отсутствует
129	233230.78	124205.15	Картометрический метод	0.1	Закрепление отсутствует
130	233235.36	124206.70	Картометрический метод	0.1	Закрепление отсутствует
131	233269.38	124095.66	Картометрический метод	0.1	Закрепление отсутствует
132	233285.45	124102.72	Картометрический метод	0.1	Закрепление отсутствует
133	233360.77	124128.27	Картометрический метод	0.1	Закрепление отсутствует
134	233380.91	124134.04	Картометрический метод	0.1	Закрепление отсутствует
135	233366.02	124182.41	Картометрический метод	0.1	Закрепление отсутствует
136	233357.00	124214.45	Картометрический метод	0.1	Закрепление отсутствует
1	233361.90	124215.13	Картометрический метод	0.1	Закрепление отсутствует

3. Сведения о характерных точках части (частей) границы объекта

Обозначение характерных точек части границы	Координаты, м		Метод определения координат характерной точки	Средняя квадратическая погрешность положения характерной точки (Mt), м	Описание обозначения точки на местности (при наличии)
	X	Y			
1	2	3	4	5	6
-	-	-	-	-	-

**Текстовое описание местоположения границ
населенных пунктов, территориальных зон, особо охраняемых природных
территорий, зон с особыми условиями использования территорий**

Прохождение границы		Описание прохождения границы
от точки	до точки	
1	2	3
1	2	-
2	3	-
3	4	-
4	5	-
5	6	-
6	7	-
7	8	-
8	9	-
9	10	-
10	11	-
11	12	-
12	13	-
13	14	-
14	15	-
15	16	-
16	17	-
17	18	-
18	19	-
19	20	-
20	21	-
21	22	-
22	23	-
23	24	-
24	25	-
25	26	-
26	27	-
27	28	-
28	29	-
29	30	-
30	31	-
31	32	-
32	33	-
33	34	-
34	35	-
35	36	-
36	37	-

**Текстовое описание местоположения границ
населенных пунктов, территориальных зон, особо охраняемых природных
территорий, зон с особыми условиями использования территорий**

Прохождение границы		Описание прохождения границы
от точки	до точки	
1	2	3
37	38	-
38	39	-
39	40	-
40	41	-
41	42	-
42	43	-
43	44	-
44	45	-
45	46	-
46	47	-
47	48	-
48	49	-
49	50	-
50	51	-
51	52	-
52	53	-
53	54	-
54	55	-
55	56	-
56	57	-
57	58	-
58	59	-
59	60	-
60	61	-
61	62	-
62	63	-
63	64	-
64	65	-
65	66	-
66	67	-
67	68	-
68	69	-
69	70	-
70	71	-
71	72	-
72	73	-


**Текстовое описание местоположения границ
населенных пунктов, территориальных зон, особо охраняемых природных
территорий, зон с особыми условиями использования территорий**

Прохождение границы		Описание прохождения границы
от точки	до точки	
1	2	3
73	74	-
74	75	-
75	76	-
76	77	-
77	78	-
78	79	-
79	80	-
80	81	-
81	82	-
82	83	-
83	84	-
84	85	-
85	86	-
86	87	-
87	88	-
88	89	-
89	90	-
90	91	-
91	92	-
92	93	-
93	94	-
94	95	-
95	96	-
96	97	-
97	98	-
98	99	-
99	100	-
100	101	-
101	102	-
102	103	-
103	104	-
104	105	-
105	106	-
106	107	-
107	108	-
108	109	-

**Текстовое описание местоположения границ
населенных пунктов, территориальных зон, особо охраняемых природных
территорий, зон с особыми условиями использования территорий**

Прохождение границы		Описание прохождения границы
от точки	до точки	
1	2	3
109	110	-
110	111	-
111	112	-
112	113	-
113	114	-
114	115	-
115	116	-
116	117	-
117	118	-
118	119	-
119	120	-
120	121	-
121	122	-
122	123	-
123	124	-
124	125	-
125	126	-
126	127	-
127	128	-
128	129	-
129	130	-
130	131	-
131	132	-
132	133	-
133	134	-
134	135	-
135	136	-
136	1	-

**Описание местоположения границ
Зоны с особыми условиями использования территории
План границ**



Условные обозначения:

- вновь образованная часть контура
- граница земельного участка
- - - граница частей земельного участка
- граница населенного пункта
- граница кадастрового квартала
- кадастровый номер объекта недвижимости
- :10 кадастровый номер кадастрового квартала
- 33:05:010101 граница зон с особыми условиями использования территории


Масштаб 1 : 2000

Кадастровый инженер



Волкова Е.А.
04.10.2021 г.

**Описание местоположения границ
Зоны с особыми условиями использования территории
План границ**



Условные обозначения:

- вновь образованная часть контура
- граница земельного участка
- - - граница частей земельного участка
- граница населенного пункта
- граница кадастрового квартала
- кадастровый номер объекта недвижимости
- :10 кадастровый номер кадастрового квартала
- 33:05:010101 граница зон с особыми условиями использования территории


Масштаб 1 : 2000

Кадастровый инженер



Волкова Е.А.
04.10.2021 г.

**Описание местоположения границ
Зоны с особыми условиями использования территории
План границ**




Условные обозначения:

- вновь образованная часть контура
- граница земельного участка
- - - граница частей земельного участка
- граница населенного пункта
- граница кадастрового квартала
- кадастровый номер объекта недвижимости
- :10 кадастровый номер кадастрового квартала
- 33:05:010101 граница зон с особыми условиями использования территории

Масштаб 1 : 2000

Кадастровый инженер



Волкова Е.А.
04.10.2021 г.

ОПИСАНИЕ МЕСТОПОЛОЖЕНИЯ ГРАНИЦ

Зона с особыми условиями использования территории - Охранная зона газопровода среднего давления, газопровод низкого давления, ГРПШ; ГРПШ-6 к жилым домам в д.Афонасово Александровского района

(наименование объекта, местоположение границ которого описано (далее - объект))

Раздел 1

Сведения об объекте

№ п/п	Характеристики объекта	Описание характеристик
1	2	3
1.	Местоположение объекта	Владимирская область, район Александровский, деревня Афонасово
2.	Площадь объекта +/- величина погрешности определения площади (P +/- Дельта P)	4632 +/- 24 м ²
3.	Иные характеристики объекта	-

Раздел 2

Сведения о местоположении границ объекта

1. Система координат МСК-33

2. Сведения о характерных точках границ объекта

Обозначение характерных точек границ	Координаты, м		Метод определения координат характерной точки	Средняя квадратическая погрешность положения характерной точки (Mt), м	Описание обозначения точки на местности (при наличии)
	X	Y			
1	2	3	4	5	6
1	205686.49	116046.22	Картометрический метод	0.1	Закрепление отсутствует
2	205751.38	116044.71	Картометрический метод	0.1	Закрепление отсутствует
3	205784.60	116036.94	Картометрический метод	0.1	Закрепление отсутствует
4	205785.85	116034.82	Картометрический метод	0.1	Закрепление отсутствует
5	205786.72	115986.54	Картометрический метод	0.1	Закрепление отсутствует
6	205788.16	115957.01	Картометрический метод	0.1	Закрепление отсутствует
7	205787.25	115935.81	Картометрический метод	0.1	Закрепление отсутствует
8	205782.26	115936.03	Картометрический метод	0.1	Закрепление отсутствует
9	205783.16	115957.11	Картометрический метод	0.1	Закрепление отсутствует
10	205781.80	115984.72	Картометрический метод	0.1	Закрепление отсутствует
11	205772.06	115988.52	Картометрический метод	0.1	Закрепление отсутствует
12	205599.31	115982.57	Картометрический метод	0.1	Закрепление отсутствует
13	205599.22	115987.57	Картометрический метод	0.1	Закрепление отсутствует
14	205773.40	115993.37	Картометрический метод	0.1	Закрепление отсутствует
15	205781.65	115990.14	Картометрический метод	0.1	Закрепление отсутствует
16	205780.88	116032.78	Картометрический метод	0.1	Закрепление отсутствует
17	205750.51	116039.78	Картометрический метод	0.1	Закрепление отсутствует
18	205686.48	116041.22	Картометрический метод	0.1	Закрепление отсутствует
19	205636.33	116038.40	Картометрический метод	0.1	Закрепление отсутствует
20	205592.23	116037.49	Картометрический метод	0.1	Закрепление отсутствует
21	205592.18	116042.49	Картометрический метод	0.1	Закрепление отсутствует
22	205636.18	116043.40	Картометрический метод	0.1	Закрепление отсутствует

2. Сведения о характерных точках границ объекта

Обозначение характерных точек границ	Координаты, м		Метод определения координат характерной точки	Средняя квадратическая погрешность положения характерной точки (Mt), м	Описание обозначения точки на местности (при наличии)
	X	Y			
1	2	3	4	5	6
1	205686.49	116046.22	Картометрический метод	0.1	Закрепление отсутствует
23	205800.04	115877.24	Картометрический метод	0.1	Закрепление отсутствует
24	205803.13	115824.94	Картометрический метод	0.1	Закрепление отсутствует
25	205802.73	115823.59	Картометрический метод	0.1	Закрепление отсутствует
26	205786.85	115798.81	Картометрический метод	0.1	Закрепление отсутствует
27	205753.41	115716.50	Картометрический метод	0.1	Закрепление отсутствует
28	205760.15	115713.45	Картометрический метод	0.1	Закрепление отсутствует
29	205761.34	115710.77	Картометрический метод	0.1	Закрепление отсутствует
30	205754.65	115679.96	Картометрический метод	0.1	Закрепление отсутствует
31	205753.72	115679.03	Картометрический метод	0.1	Закрепление отсутствует
32	205745.98	115674.62	Картометрический метод	0.1	Закрепление отсутствует
33	205735.58	115612.44	Картометрический метод	0.1	Закрепление отсутствует
34	205730.65	115613.27	Картометрический метод	0.1	Закрепление отсутствует
35	205741.54	115677.46	Картометрический метод	0.1	Закрепление отсутствует
36	205742.47	115678.38	Картометрический метод	0.1	Закрепление отсутствует
37	205750.27	115682.82	Картометрический метод	0.1	Закрепление отсутствует
38	205756.03	115709.84	Картометрический метод	0.1	Закрепление отсутствует
39	205749.57	115712.75	Картометрический метод	0.1	Закрепление отсутствует
40	205652.16	115719.66	Картометрический метод	0.1	Закрепление отсутствует
41	205651.24	115716.94	Картометрический метод	0.1	Закрепление отсутствует
42	205647.58	115713.28	Картометрический метод	0.1	Закрепление отсутствует
43	205643.40	115711.87	Картометрический метод	0.1	Закрепление отсутствует
44	205639.59	115712.21	Картометрический метод	0.1	Закрепление отсутствует
45	205635.69	115713.49	Картометрический метод	0.1	Закрепление отсутствует
46	205632.03	115717.15	Картометрический метод	0.1	Закрепление отсутствует
47	205630.72	115723.01	Картометрический метод	0.1	Закрепление отсутствует

2. Сведения о характерных точках границ объекта					
Обозначение характерных точек границ	Координаты, м		Метод определения координат характерной точки	Средняя квадратическая погрешность положения характерной точки (Mt), м	Описание обозначения точки на местности (при наличии)
	X	Y			
1	2	3	4	5	6
48	205632.17	115728.85	Картометрический метод	0.1	Закрепление отсутствует
49	205635.83	115732.51	Картометрический метод	0.1	Закрепление отсутствует
50	205640.83	115733.85	Картометрический метод	0.1	Закрепление отсутствует
51	205644.14	115733.49	Картометрический метод	0.1	Закрепление отсутствует
52	205647.79	115732.24	Картометрический метод	0.1	Закрепление отсутствует
53	205651.45	115728.58	Картометрический метод	0.1	Закрепление отсутствует
54	205652.50	115724.65	Картометрический метод	0.1	Закрепление отсутствует
55	205748.56	115717.83	Картометрический метод	0.1	Закрепление отсутствует
56	205782.52	115801.32	Картометрический метод	0.1	Закрепление отсутствует
57	205798.08	115825.60	Картометрический метод	0.1	Закрепление отсутствует
58	205795.05	115877.09	Картометрический метод	0.1	Закрепление отсутствует
23	205800.04	115877.24	Картометрический метод	0.1	Закрепление отсутствует
3. Сведения о характерных точках части (частей) границы объекта					
Обозначение характерных точек части границы	Координаты, м		Метод определения координат характерной точки	Средняя квадратическая погрешность положения характерной точки (Mt), м	Описание обозначения точки на местности (при наличии)
	X	Y			
1	2	3	4	5	6
-	-	-	-	-	-

**Текстовое описание местоположения границ
населенных пунктов, территориальных зон, особо охраняемых природных
территорий, зон с особыми условиями использования территорий**

Прохождение границы		Описание прохождения границы
от точки	до точки	
1	2	3
1	2	-
2	3	-
3	4	-
4	5	-
5	6	-
6	7	-
7	8	-
8	9	-
9	10	-
10	11	-
11	12	-
12	13	-
13	14	-
14	15	-
15	16	-
16	17	-
17	18	-
18	19	-
19	20	-
20	21	-
21	22	-
22	1	-
23	24	-
24	25	-
25	26	-
26	27	-
27	28	-
28	29	-
29	30	-
30	31	-
31	32	-
32	33	-
33	34	-
34	35	-
35	36	-
36	37	-

**Текстовое описание местоположения границ
населенных пунктов, территориальных зон, особо охраняемых природных
территорий, зон с особыми условиями использования территорий**

Прохождение границы		Описание прохождения границы
от точки	до точки	
1	2	3
37	38	-
38	39	-
39	40	-
40	41	-
41	42	-
42	43	-
43	44	-
44	45	-
45	46	-
46	47	-
47	48	-
48	49	-
49	50	-
50	51	-
51	52	-
52	53	-
53	54	-
54	55	-
55	56	-
56	57	-
57	58	-
58	23	-

**Описание местоположения границ
Зоны с особыми условиями использования территории**

План границ



Условные обозначения:

- вновь образованная часть контура
- граница земельного участка
- - - - граница частей земельного участка
- граница населенного пункта
- граница кадастрового квартала
- кадастровый номер объекта недвижимости
- :10 кадастровый номер кадастрового квартала
- 33:05:010101 граница зон с особыми условиями использования территории


Масштаб 1 : 1500

Кадастровый инженер



Волкова Е.А.
20.09.2021 Г.

**Описание местоположения границ
Зоны с особыми условиями использования территории
План границ**




Условные обозначения:

- вновь образованная часть контура
- граница земельного участка
- - - граница частей земельного участка
- граница населенного пункта
- граница кадастрового квартала
- кадастровый номер объекта недвижимости
- :10 кадастровый номер кадастрового квартала
- 33:05:010101** граница зон с особыми условиями использования территории

Масштаб 1 : 1500

Кадастровый инженер



Волкова Е.А.
20.09.2021 Г.

ОПИСАНИЕ МЕСТОПОЛОЖЕНИЯ ГРАНИЦ**Зона с особыми условиями использования территории - Охранная зона газопровода среднего и низкого давления с. Марха, д. Данилково, д. Жари**

(наименование объекта, местоположение границ которого описано (далее - объект))

Раздел 1**Сведения об объекте**

№ п/п	Характеристики объекта	Описание характеристик
1	2	3
1.	Местоположение объекта	Владимирская область, район Александровский
2.	Площадь объекта +/- величина погрешности определения площади (Р +/- Дельта Р)	36521 +/- 67 м ²
3.	Иные характеристики объекта	-

Раздел 2

Сведения о местоположении границ объекта

1. Система координат МСК-33

2. Сведения о характерных точках границ объекта

Обозначение характерных точек границ	Координаты, м		Метод определения координат характерной точки	Средняя квадратическая погрешность положения характерной точки (Mt), м	Описание обозначения точки на местности (при наличии)
	X	Y			
1	2	3	4	5	6
1	206197.95	114201.90	Картометрический метод	0.1	Закрепление отсутствует
2	206198.06	114200.49	Картометрический метод	0.1	Закрепление отсутствует
3	206264.35	114182.51	Картометрический метод	0.1	Закрепление отсутствует
4	206275.06	114182.79	Картометрический метод	0.1	Закрепление отсутствует
5	206308.87	114201.36	Картометрический метод	0.1	Закрепление отсутствует
6	206311.85	114201.16	Картометрический метод	0.1	Закрепление отсутствует
7	206388.73	114151.22	Картометрический метод	0.1	Закрепление отсутствует
8	206401.74	114140.07	Картометрический метод	0.1	Закрепление отсутствует
9	206402.61	114138.33	Картометрический метод	0.1	Закрепление отсутствует
10	206405.75	114084.43	Картометрический метод	0.1	Закрепление отсутствует
11	206388.85	114046.35	Картометрический метод	0.1	Закрепление отсутствует
12	206348.77	113975.87	Картометрический метод	0.1	Закрепление отсутствует
13	206343.69	113964.58	Картометрический метод	0.1	Закрепление отсутствует
14	206321.05	113926.19	Картометрический метод	0.1	Закрепление отсутствует
15	206183.69	113754.93	Картометрический метод	0.1	Закрепление отсутствует
16	206182.59	113754.16	Картометрический метод	0.1	Закрепление отсутствует
17	206159.56	113746.03	Картометрический метод	0.1	Закрепление отсутствует
18	206046.65	113738.20	Картометрический метод	0.1	Закрепление отсутствует
19	206017.64	113722.92	Картометрический метод	0.1	Закрепление отсутствует
20	205999.27	113719.54	Картометрический метод	0.1	Закрепление отсутствует
21	205969.32	113710.73	Картометрический метод	0.1	Закрепление отсутствует
22	205868.92	113660.68	Картометрический метод	0.1	Закрепление отсутствует

2. Сведения о характерных точках границ объекта

Обозначение характерных точек границ	Координаты, м		Метод определения координат характерной точки	Средняя квадратическая погрешность положения характерной точки (Mt), м	Описание обозначения точки на местности (при наличии)
	X	Y			
1	2	3	4	5	6
23	205766.14	113591.46	Картометрический метод	0.1	Закрепление отсутствует
24	205712.36	113554.17	Картометрический метод	0.1	Закрепление отсутствует
25	205653.88	113510.49	Картометрический метод	0.1	Закрепление отсутствует
26	205624.50	113481.30	Картометрический метод	0.1	Закрепление отсутствует
27	205566.15	113445.75	Картометрический метод	0.1	Закрепление отсутствует
28	205245.88	113242.75	Картометрический метод	0.1	Закрепление отсутствует
29	205114.16	113074.28	Картометрический метод	0.1	Закрепление отсутствует
30	205012.62	112958.26	Картометрический метод	0.1	Закрепление отсутствует
31	204993.29	112929.80	Картометрический метод	0.1	Закрепление отсутствует
32	204626.83	112598.89	Картометрический метод	0.1	Закрепление отсутствует
33	204532.63	112541.12	Картометрический метод	0.1	Закрепление отсутствует
34	204514.12	112386.68	Картометрический метод	0.1	Закрепление отсутствует
35	204492.02	112202.10	Картометрический метод	0.1	Закрепление отсутствует
36	204475.93	111986.36	Картометрический метод	0.1	Закрепление отсутствует
37	204474.37	111985.18	Картометрический метод	0.1	Закрепление отсутствует
38	204441.57	111977.03	Картометрический метод	0.1	Закрепление отсутствует
39	204360.95	111985.41	Картометрический метод	0.1	Закрепление отсутствует
40	204334.18	111976.54	Картометрический метод	0.1	Закрепление отсутствует
41	204308.26	111965.39	Картометрический метод	0.1	Закрепление отсутствует
42	204302.01	111935.97	Картометрический метод	0.1	Закрепление отсутствует
43	204290.51	111920.28	Картометрический метод	0.1	Закрепление отсутствует
44	204188.42	111861.64	Картометрический метод	0.1	Закрепление отсутствует
45	203889.62	111739.61	Картометрический метод	0.1	Закрепление отсутствует
46	203610.40	111595.47	Картометрический метод	0.1	Закрепление отсутствует
47	203404.91	111358.03	Картометрический метод	0.1	Закрепление отсутствует
48	203343.15	111309.81	Картометрический метод	0.1	Закрепление отсутствует

2. Сведения о характерных точках границ объекта

Обозначение характерных точек границ	Координаты, м		Метод определения координат характерной точки	Средняя квадратическая погрешность положения характерной точки (Mt), м	Описание обозначения точки на местности (при наличии)
	X	Y			
1	2	3	4	5	6
49	203268.93	111249.61	Картометрический метод	0.1	Закрепление отсутствует
50	203098.34	110899.18	Картометрический метод	0.1	Закрепление отсутствует
51	202979.79	110726.41	Картометрический метод	0.1	Закрепление отсутствует
52	202884.18	110597.59	Картометрический метод	0.1	Закрепление отсутствует
53	202825.85	110563.49	Картометрический метод	0.1	Закрепление отсутствует
54	202574.98	110445.59	Картометрический метод	0.1	Закрепление отсутствует
55	202451.80	110392.25	Картометрический метод	0.1	Закрепление отсутствует
56	202377.01	110325.71	Картометрический метод	0.1	Закрепление отсутствует
57	202374.48	110316.39	Картометрический метод	0.1	Закрепление отсутствует
58	202372.29	110315.14	Картометрический метод	0.1	Закрепление отсутствует
59	202212.94	110316.68	Картометрический метод	0.1	Закрепление отсутствует
60	202210.51	110319.68	Картометрический метод	0.1	Закрепление отсутствует
61	202216.21	110352.13	Картометрический метод	0.1	Закрепление отсутствует
62	202211.86	110351.75	Картометрический метод	0.1	Закрепление отсутствует
63	202208.53	110353.58	Картометрический метод	0.1	Закрепление отсутствует
64	202204.87	110357.24	Картометрический метод	0.1	Закрепление отсутствует
65	202202.78	110364.30	Картометрический метод	0.1	Закрепление отсутствует
66	202204.98	110371.30	Картометрический метод	0.1	Закрепление отсутствует
67	202209.84	110375.81	Картометрический метод	0.1	Закрепление отсутствует
68	202216.60	110376.30	Картометрический метод	0.1	Закрепление отсутствует
69	202221.60	110374.96	Картометрический метод	0.1	Закрепление отсутствует
70	202225.26	110371.30	Картометрический метод	0.1	Закрепление отсутствует
71	202226.60	110366.30	Картометрический метод	0.1	Закрепление отсутствует
72	202226.60	110362.12	Картометрический метод	0.1	Закрепление отсутствует
73	202225.26	110357.12	Картометрический метод	0.1	Закрепление отсутствует
74	202222.77	110354.63	Картометрический метод	0.1	Закрепление отсутствует

2. Сведения о характерных точках границ объекта

Обозначение характерных точек границ	Координаты, м		Метод определения координат характерной точки	Средняя квадратическая погрешность положения характерной точки (Mt), м	Описание обозначения точки на местности (при наличии)
	X	Y			
1	2	3	4	5	6
75	202216.02	110321.65	Картометрический метод	0.1	Закрепление отсутствует
76	202370.39	110320.16	Картометрический метод	0.1	Закрепление отсутствует
77	202372.80	110328.80	Картометрический метод	0.1	Закрепление отсутствует
78	202449.44	110396.68	Картометрический метод	0.1	Закрепление отсутствует
79	202572.96	110450.17	Картометрический метод	0.1	Закрепление отсутствует
80	202823.61	110567.96	Картометрический метод	0.1	Закрепление отсутствует
81	202881.22	110601.65	Картометрический метод	0.1	Закрепление отсутствует
82	202975.75	110729.35	Картометрический метод	0.1	Закрепление отсутствует
83	203094.11	110901.85	Картометрический метод	0.1	Закрепление отсутствует
84	203265.35	111253.15	Картометрический метод	0.1	Закрепление отсутствует
85	203340.05	111313.73	Картометрический метод	0.1	Закрепление отсутствует
86	203401.64	111361.82	Картометрический метод	0.1	Закрепление отсутствует
87	203607.68	111599.69	Картометрический метод	0.1	Закрепление отсутствует
88	203887.62	111744.20	Картометрический метод	0.1	Закрепление отсутствует
89	204184.37	111865.39	Картометрический метод	0.1	Закрепление отсутствует
90	204178.07	111884.47	Картометрический метод	0.1	Закрепление отсутствует
91	204164.46	111904.16	Картометрический метод	0.1	Закрепление отсутствует
92	204126.00	111981.49	Картометрический метод	0.1	Закрепление отсутствует
93	204109.25	112007.73	Картометрический метод	0.1	Закрепление отсутствует
94	204078.81	112066.60	Картометрический метод	0.1	Закрепление отсутствует
95	204032.18	112167.27	Картометрический метод	0.1	Закрепление отсутствует
96	204024.84	112185.93	Картометрический метод	0.1	Закрепление отсутствует
97	204025.28	112200.30	Картометрический метод	0.1	Закрепление отсутствует
98	204025.87	112201.83	Картометрический метод	0.1	Закрепление отсутствует
99	204037.31	112215.41	Картометрический метод	0.1	Закрепление отсутствует
100	204038.76	112216.25	Картометрический метод	0.1	Закрепление отсутствует

2. Сведения о характерных точках границ объекта

Обозначение характерных точек границ	Координаты, м		Метод определения координат характерной точки	Средняя квадратическая погрешность положения характерной точки (Mt), м	Описание обозначения точки на местности (при наличии)
	X	Y			
1	2	3	4	5	6
101	204071.68	112222.35	Картометрический метод	0.1	Закрепление отсутствует
102	204071.66	112222.50	Картометрический метод	0.1	Закрепление отсутствует
103	204073.00	112227.50	Картометрический метод	0.1	Закрепление отсутствует
104	204078.73	112232.03	Картометрический метод	0.1	Закрепление отсутствует
105	204084.68	112233.01	Картометрический метод	0.1	Закрепление отсутствует
106	204089.68	112231.67	Картометрический метод	0.1	Закрепление отсутствует
107	204093.34	112228.01	Картометрический метод	0.1	Закрепление отсутствует
108	204095.09	112221.15	Картометрический метод	0.1	Закрепление отсутствует
109	204093.75	112216.15	Картометрический метод	0.1	Закрепление отсутствует
110	204088.65	112211.79	Картометрический метод	0.1	Закрепление отсутствует
111	204082.13	112210.51	Картометрический метод	0.1	Закрепление отсутствует
112	204077.13	112211.85	Картометрический метод	0.1	Закрепление отсутствует
113	204073.94	112214.42	Картометрический метод	0.1	Закрепление отсутствует
114	204072.69	112217.48	Картометрический метод	0.1	Закрепление отсутствует
115	204040.56	112211.50	Картометрический метод	0.1	Закрепление отсутствует
116	204030.25	112199.27	Картометрический метод	0.1	Закрепление отсутствует
117	204029.85	112186.30	Картометрический метод	0.1	Закрепление отсутствует
118	204036.79	112169.21	Картометрический метод	0.1	Закрепление отсутствует
119	204083.32	112068.75	Картометрический метод	0.1	Закрепление отсутствует
120	204113.64	112010.13	Картометрический метод	0.1	Закрепление отсутствует
121	204130.42	111983.83	Картометрический метод	0.1	Закрепление отсутствует
122	204168.85	111906.56	Картометрический метод	0.1	Закрепление отсутствует
123	204182.70	111886.38	Картометрический метод	0.1	Закрепление отсутствует
124	204188.89	111867.65	Картометрический метод	0.1	Закрепление отсутствует
125	204287.55	111924.35	Картометрический метод	0.1	Закрепление отсутствует
126	204297.64	111938.45	Картометрический метод	0.1	Закрепление отсутствует

2. Сведения о характерных точках границ объекта

Обозначение характерных точек границ	Координаты, м		Метод определения координат характерной точки	Средняя квадратическая погрешность положения характерной точки (M _t), м	Описание обозначения точки на местности (при наличии)
	X	Y			
1	2	3	4	5	6
127	204303.91	111968.42	Картометрический метод	0.1	Закрепление отсутствует
128	204305.09	111969.46	Картометрический метод	0.1	Закрепление отсутствует
129	204332.50	111981.25	Картометрический метод	0.1	Закрепление отсутствует
130	204360.93	111990.44	Картометрический метод	0.1	Закрепление отсутствует
131	204441.64	111982.05	Картометрический метод	0.1	Закрепление отсутствует
132	204471.40	111989.59	Картометрический метод	0.1	Закрепление отсутствует
133	204486.84	112199.79	Картометрический метод	0.1	Закрепление отсутствует
134	204365.20	112197.36	Картометрический метод	0.1	Закрепление отсутствует
135	204365.15	112197.36	Картометрический метод	0.1	Закрепление отсутствует
136	204364.09	112197.60	Картометрический метод	0.1	Закрепление отсутствует
137	204321.98	112217.30	Картометрический метод	0.1	Закрепление отсутствует
138	204324.10	112221.83	Картометрический метод	0.1	Закрепление отсутствует
139	204365.68	112202.37	Картометрический метод	0.1	Закрепление отсутствует
140	204487.31	112204.80	Картометрический метод	0.1	Закрепление отсутствует
141	204509.15	112387.26	Картометрический метод	0.1	Закрепление отсутствует
142	204527.70	112541.98	Картометрический метод	0.1	Закрепление отсутствует
143	204508.33	112569.22	Картометрический метод	0.1	Закрепление отсутствует
144	204450.33	112533.25	Картометрический метод	0.1	Закрепление отсутствует
145	204417.52	112516.96	Картометрический метод	0.1	Закрепление отсутствует
146	204416.39	112521.69	Картометрический метод	0.1	Закрепление отсутствует
147	204447.97	112537.67	Картометрический метод	0.1	Закрепление отсутствует
148	204507.67	112574.70	Картометрический метод	0.1	Закрепление отсутствует
149	204540.80	112596.32	Картометрический метод	0.1	Закрепление отсутствует
150	204588.39	112630.16	Картометрический метод	0.1	Закрепление отсутствует
151	204591.09	112625.96	Картометрический метод	0.1	Закрепление отсутствует
152	204543.59	112592.17	Картометрический метод	0.1	Закрепление отсутствует

2. Сведения о характерных точках границ объекта

Обозначение характерных точек границ	Координаты, м		Метод определения координат характерной точки	Средняя квадратическая погрешность положения характерной точки (Mt), м	Описание обозначения точки на местности (при наличии)
	X	Y			
1	2	3	4	5	6
153	204512.56	112571.91	Картометрический метод	0.1	Закрепление отсутствует
154	204530.99	112545.98	Картометрический метод	0.1	Закрепление отсутствует
155	204624.02	112603.03	Картометрический метод	0.1	Закрепление отсутствует
156	204989.71	112933.31	Картометрический метод	0.1	Закрепление отсутствует
157	205008.75	112961.43	Картометрический метод	0.1	Закрепление отсутствует
158	205110.35	113077.52	Картометрический метод	0.1	Закрепление отсутствует
159	205242.84	113246.74	Картометрический метод	0.1	Закрепление отсутствует
160	205563.52	113450.01	Картометрический метод	0.1	Закрепление отсутствует
161	205621.65	113485.42	Картометрический метод	0.1	Закрепление отсутствует
162	205650.74	113514.39	Картометрический метод	0.1	Закрепление отсутствует
163	205709.48	113558.25	Картометрический метод	0.1	Закрепление отсутствует
164	205763.34	113595.59	Картометрический метод	0.1	Закрепление отсутствует
165	205866.57	113665.10	Картометрический метод	0.1	Закрепление отсутствует
166	205967.68	113715.46	Картометрический метод	0.1	Закрепление отсутствует
167	205998.23	113724.43	Картометрический метод	0.1	Закрепление отсутствует
168	206016.36	113727.77	Картометрический метод	0.1	Закрепление отсутствует
169	206045.77	113743.15	Картометрический метод	0.1	Закрепление отсутствует
170	206158.87	113751.00	Картометрический метод	0.1	Закрепление отсутствует
171	206180.26	113758.63	Картометрический метод	0.1	Закрепление отсутствует
172	206316.98	113929.10	Картометрический метод	0.1	Закрепление отсутствует
173	206339.31	113967.00	Картометрический метод	0.1	Закрепление отсутствует
174	206344.34	113978.19	Картометрический метод	0.1	Закрепление отсутствует
175	206384.46	114048.76	Картометрический метод	0.1	Закрепление отсутствует
176	206400.93	114085.89	Картометрический метод	0.1	Закрепление отсутствует
177	206397.69	114136.96	Картометрический метод	0.1	Закрепление отсутствует
178	206385.61	114147.31	Картометрический метод	0.1	Закрепление отсутствует

2. Сведения о характерных точках границ объекта

Обозначение характерных точек границ	Координаты, м		Метод определения координат характерной точки	Средняя квадратическая погрешность положения характерной точки (Mt), м	Описание обозначения точки на местности (при наличии)
	X	Y			
1	2	3	4	5	6
179	206309.95	114196.43	Картометрический метод	0.1	Закрепление отсутствует
180	206275.79	114177.81	Картометрический метод	0.1	Закрепление отсутствует
181	206263.35	114177.59	Картометрический метод	0.1	Закрепление отсутствует
182	206192.70	114196.73	Картометрический метод	0.1	Закрепление отсутствует
183	206193.51	114202.81	Картометрический метод	0.1	Закрепление отсутствует
1	206197.95	114201.90	Картометрический метод	0.1	Закрепление отсутствует

3. Сведения о характерных точках части (частей) границы объекта

Обозначение характерных точек части границы	Координаты, м		Метод определения координат характерной точки	Средняя квадратическая погрешность положения характерной точки (Mt), м	Описание обозначения точки на местности (при наличии)
	X	Y			
1	2	3	4	5	6
-	-	-	-	-	-

**Текстовое описание местоположения границ
населенных пунктов, территориальных зон, особо охраняемых природных
территорий, зон с особыми условиями использования территорий**

Прохождение границы		Описание прохождения границы
от точки	до точки	
1	2	3
1	2	-
2	3	-
3	4	-
4	5	-
5	6	-
6	7	-
7	8	-
8	9	-
9	10	-
10	11	-
11	12	-
12	13	-
13	14	-
14	15	-
15	16	-
16	17	-
17	18	-
18	19	-
19	20	-
20	21	-
21	22	-
22	23	-
23	24	-
24	25	-
25	26	-
26	27	-
27	28	-
28	29	-
29	30	-
30	31	-
31	32	-
32	33	-
33	34	-
34	35	-
35	36	-
36	37	-

**Текстовое описание местоположения границ
населенных пунктов, территориальных зон, особо охраняемых природных
территорий, зон с особыми условиями использования территорий**

Прохождение границы		Описание прохождения границы
от точки	до точки	
1	2	3
37	38	-
38	39	-
39	40	-
40	41	-
41	42	-
42	43	-
43	44	-
44	45	-
45	46	-
46	47	-
47	48	-
48	49	-
49	50	-
50	51	-
51	52	-
52	53	-
53	54	-
54	55	-
55	56	-
56	57	-
57	58	-
58	59	-
59	60	-
60	61	-
61	62	-
62	63	-
63	64	-
64	65	-
65	66	-
66	67	-
67	68	-
68	69	-
69	70	-
70	71	-
71	72	-
72	73	-

**Текстовое описание местоположения границ
населенных пунктов, территориальных зон, особо охраняемых природных
территорий, зон с особыми условиями использования территорий**

Прохождение границы		Описание прохождения границы
от точки	до точки	
1	2	3
73	74	-
74	75	-
75	76	-
76	77	-
77	78	-
78	79	-
79	80	-
80	81	-
81	82	-
82	83	-
83	84	-
84	85	-
85	86	-
86	87	-
87	88	-
88	89	-
89	90	-
90	91	-
91	92	-
92	93	-
93	94	-
94	95	-
95	96	-
96	97	-
97	98	-
98	99	-
99	100	-
100	101	-
101	102	-
102	103	-
103	104	-
104	105	-
105	106	-
106	107	-
107	108	-
108	109	-

**Текстовое описание местоположения границ
населенных пунктов, территориальных зон, особо охраняемых природных
территорий, зон с особыми условиями использования территорий**

Прохождение границы		Описание прохождения границы
от точки	до точки	
1	2	3
109	110	-
110	111	-
111	112	-
112	113	-
113	114	-
114	115	-
115	116	-
116	117	-
117	118	-
118	119	-
119	120	-
120	121	-
121	122	-
122	123	-
123	124	-
124	125	-
125	126	-
126	127	-
127	128	-
128	129	-
129	130	-
130	131	-
131	132	-
132	133	-
133	134	-
134	135	-
135	136	-
136	137	-
137	138	-
138	139	-
139	140	-
140	141	-
141	142	-
142	143	-
143	144	-
144	145	-

**Текстовое описание местоположения границ
населенных пунктов, территориальных зон, особо охраняемых природных
территорий, зон с особыми условиями использования территорий**

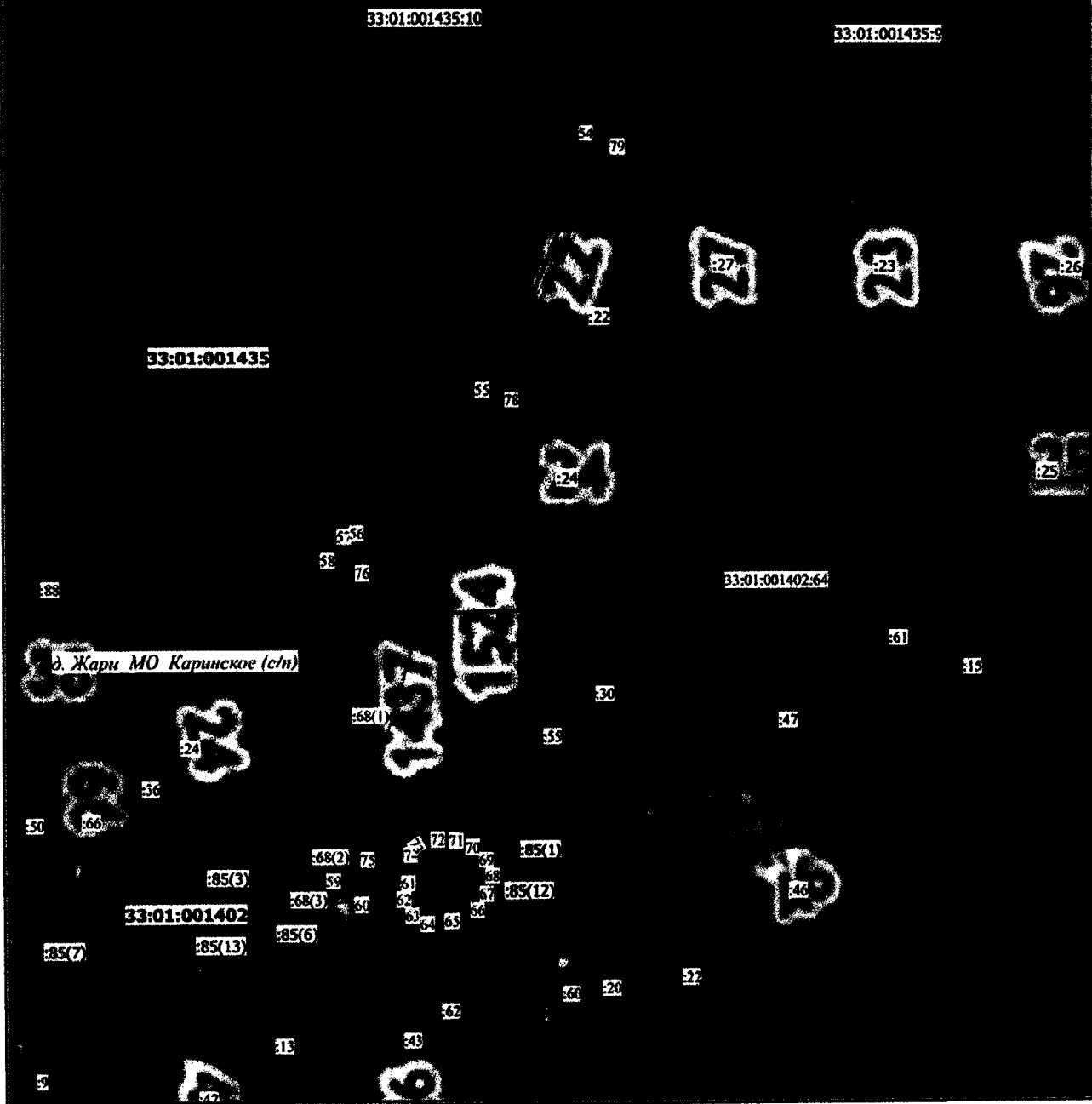
Прохождение границы		Описание прохождения границы
от точки	до точки	
1	2	3
145	146	-
146	147	-
147	148	-
148	149	-
149	150	-
150	151	-
151	152	-
152	153	-
153	154	-
154	155	-
155	156	-
156	157	-
157	158	-
158	159	-
159	160	-
160	161	-
161	162	-
162	163	-
163	164	-
164	165	-
165	166	-
166	167	-
167	168	-
168	169	-
169	170	-
170	171	-
171	172	-
172	173	-
173	174	-
174	175	-
175	176	-
176	177	-
177	178	-
178	179	-
179	180	-
180	181	-

**Текстовое описание местоположения границ
населенных пунктов, территориальных зон, особо охраняемых природных
территорий, зон с особыми условиями использования территорий**

Прохождение границы		Описание прохождения границы
от точки	до точки	
1	2	3
181	182	-
182	183	-
183	1	-

Blank area for text description of the boundary passage.

**Описание местоположения границ
Зоны с особыми условиями использования территории
План границ**




Условные обозначения:

- вновь образованная часть контура
- граница земельного участка
- - - граница частей земельного участка
- граница населенного пункта
- граница кадастрового квартала
- кадастровый номер объекта недвижимости
- :10 кадастровый номер кадастрового квартала
- 33:05:010101 граница зон с особыми условиями использования территории


Масштаб 1 : 3000

Кадастровый инженер



Волкова Е.А.
04.10.2021 г.

**Описание местоположения границ
Зоны с особыми условиями использования территории
План границ**




Условные обозначения:

- вновь образованная часть контура
- граница земельного участка
- граница частей земельного участка
- граница населенного пункта
- граница кадастрового квартала
- кадастровый номер объекта недвижимости
- :10 кадастровый номер кадастрового квартала
- 33:05:010101 граница зон с особыми условиями использования территории
-

Масштаб 1 : 3000


Кадастровый инженер



Волкова Е.А.
04.10.2021 г.

Описание местоположения границ
Зоны с особыми условиями использования территории

План границ



Условные обозначения:

- вновь образованная часть контура
- граница земельного участка
- - - граница частей земельного участка
- граница населенного пункта
- граница кадастрового квартала
- кадастровый номер объекта недвижимости
- :10 кадастровый номер кадастрового квартала
- 33:05:010101 граница зон с особыми условиями использования территории
-

Масштаб 1 : 3000

Кадастровый инженер



Волкова Е.А.
04.10.2021 г.

Описание местоположения границ
Зоны с особыми условиями использования территории

План границ



132

33

33:01:001432

132

247

12

12

33


37

Условные обозначения:

- вновь образованная часть контура
- граница земельного участка
- - - граница частей земельного участка
- граница населенного пункта
- граница кадастрового квартала
- кадастровый номер объекта недвижимости
- :10 кадастровый номер кадастрового квартала
- 33:05:010101 граница зон с особыми условиями использования территории
-

Масштаб 1 : 3000

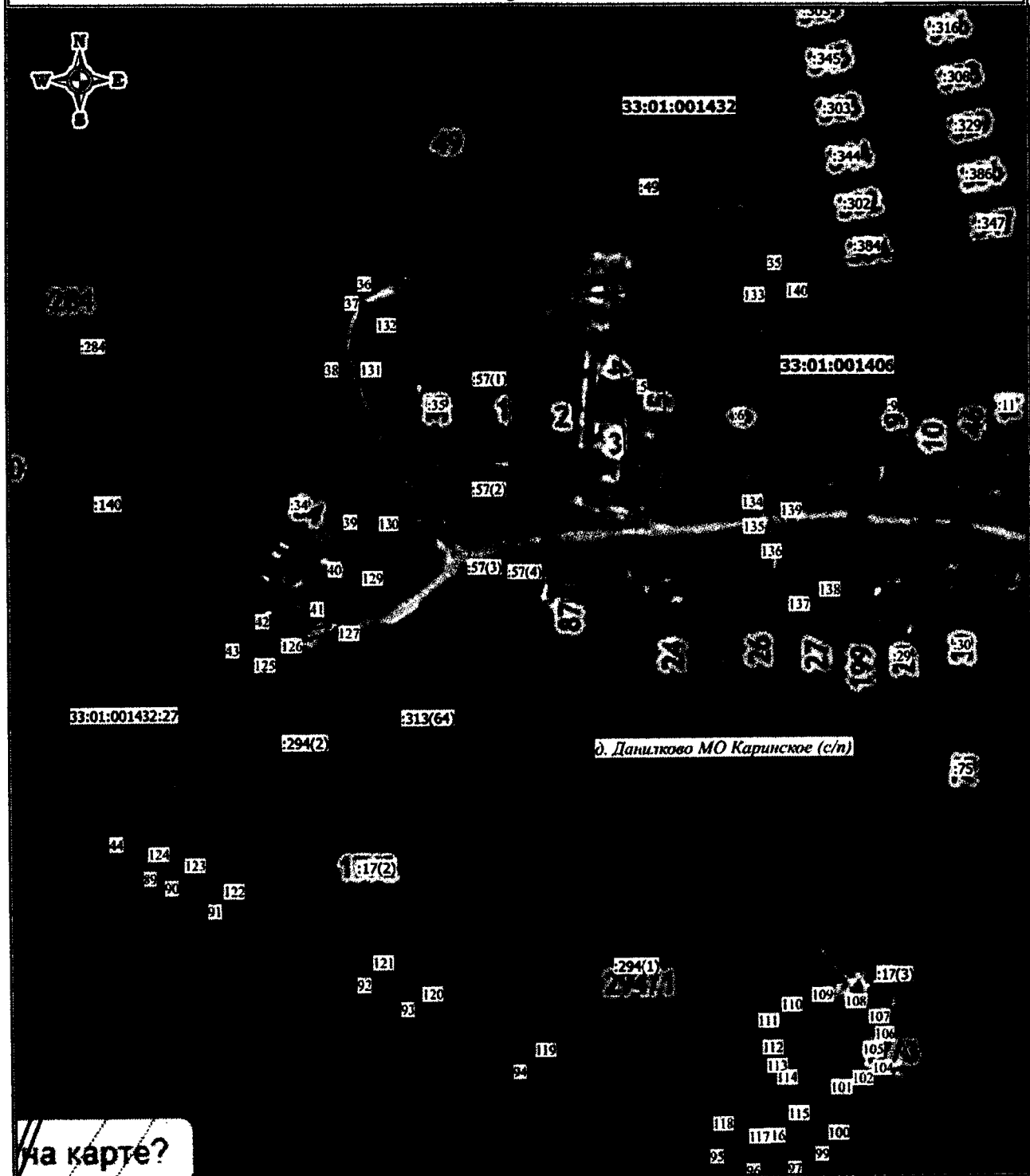
Кадастровый инженер



Волкова Е.А.
04.10.2021 г.

**Описание местоположения границ
Зоны с особыми условиями использования территории**

План границ



Условные обозначения:

- вновь образованная часть контура
- граница земельного участка
- - - граница частей земельного участка
- граница населенного пункта
- граница кадастрового квартала
- кадастровый номер объекта недвижимости
- :10 кадастровый номер кадастрового квартала
- 33:05:010101 граница зон с особыми условиями использования территории
-

Масштаб 1 : 3000


Кадастровый инженер



Волкова Е.А.
04.10.2021 г.

**Описание местоположения границ
Зоны с особыми условиями использования территории**

План границ



Условные обозначения:

- вновь образованная часть контура
- граница земельного участка
- - - граница частей земельного участка
- граница населенного пункта
- граница кадастрового квартала
- кадастровый номер объекта недвижимости
- :10 кадастровый номер кадастрового квартала
- 33:05:010101 граница зон с особыми условиями использования территории

Масштаб 1 : 3000

Кадастровый инженер



Волкова Е.А.
04.10.2021 г.

ОПИСАНИЕ МЕСТОПОЛОЖЕНИЯ ГРАНИЦ**Зона с особыми условиями использования территории - Охранная зона газопровода высокого, среднего давления, ГРПШ с.Мошнино**

(наименование объекта, местоположение границ которого описано (далее - объект))

Раздел 1**Сведения об объекте**

№ п/п	Характеристики объекта	Описание характеристик
1	2	3
1.	Местоположение объекта	Владимирская область, район Александровский, село Мошнино
2.	Площадь объекта +/- величина погрешности определения площади (Р +/- Дельта Р)	9178 +/- 34 м ²
3.	Иные характеристики объекта	-

Раздел 2

Сведения о местоположении границ объекта

1. Система координат МСК-33

2. Сведения о характерных точках границ объекта

Обозначение характерных точек границ	Координаты, м		Метод определения координат характерной точки	Средняя квадратическая погрешность положения характерной точки (M), м	Описание обозначения точки на местности (при наличии)
	X	Y			
1	2	3	4	5	6
1	227501.80	124496.05	Картометрический метод	0.1	Закрепление отсутствует
2	227522.01	124484.40	Картометрический метод	0.1	Закрепление отсутствует
3	227536.99	124461.89	Картометрический метод	0.1	Закрепление отсутствует
4	227556.86	124412.10	Картометрический метод	0.1	Закрепление отсутствует
5	227587.61	124303.46	Картометрический метод	0.1	Закрепление отсутствует
6	227626.12	124169.87	Картометрический метод	0.1	Закрепление отсутствует
7	227632.57	124148.49	Картометрический метод	0.1	Закрепление отсутствует
8	227673.97	124159.30	Картометрический метод	0.1	Закрепление отсутствует
9	227798.12	124190.72	Картометрический метод	0.1	Закрепление отсутствует
10	227870.35	124212.50	Картометрический метод	0.1	Закрепление отсутствует
11	227871.08	124207.60	Картометрический метод	0.1	Закрепление отсутствует
12	227799.44	124185.89	Картометрический метод	0.1	Закрепление отсутствует
13	227675.17	124154.45	Картометрический метод	0.1	Закрепление отсутствует
14	227630.87	124142.97	Картометрический метод	0.1	Закрепление отсутствует
15	227628.48	124144.74	Картометрический метод	0.1	Закрепление отсутствует
16	227621.98	124166.27	Картометрический метод	0.1	Закрепление отсутствует
17	227570.50	124156.37	Картометрический метод	0.1	Закрепление отсутствует
18	227575.66	124128.10	Картометрический метод	0.1	Закрепление отсутствует
19	227573.87	124125.71	Картометрический метод	0.1	Закрепление отсутствует
20	227555.67	124120.34	Картометрический метод	0.1	Закрепление отсутствует
21	227506.85	124107.19	Картометрический метод	0.1	Закрепление отсутствует
22	227451.59	124094.51	Картометрический метод	0.1	Закрепление отсутствует

2. Сведения о характерных точках границ объекта					
Обозначение характерных точек границ	Координаты, м		Метод определения координат характерной точки	Средняя квадратическая погрешность положения характерной точки (Mt), м	Описание обозначения точки на местности (при наличии)
	X	Y			
1	2	3	4	5	6
23	227451.03	124099.45	Картометрический метод	0.1	Закрепление отсутствует
24	227505.69	124112.05	Картометрический метод	0.1	Закрепление отсутствует
25	227554.34	124125.17	Картометрический метод	0.1	Закрепление отсутствует
26	227570.30	124129.87	Картометрический метод	0.1	Закрепление отсутствует
27	227565.11	124158.08	Картометрический метод	0.1	Закрепление отсутствует
28	227562.33	124182.31	Картометрический метод	0.1	Закрепление отсутствует
29	227560.10	124193.25	Картометрический метод	0.1	Закрепление отсутствует
30	227562.30	124195.73	Картометрический метод	0.1	Закрепление отсутствует
31	227594.81	124200.05	Картометрический метод	0.1	Закрепление отсутствует
32	227584.72	124252.80	Картометрический метод	0.1	Закрепление отсутствует
33	227577.98	124281.38	Картометрический метод	0.1	Закрепление отсутствует
34	227557.31	124347.57	Картометрический метод	0.1	Закрепление отсутствует
35	227562.20	124348.32	Картометрический метод	0.1	Закрепление отсутствует
36	227582.83	124282.61	Картометрический метод	0.1	Закрепление отсутствует
37	227589.62	124253.79	Картометрический метод	0.1	Закрепление отсутствует
38	227600.25	124197.96	Картометрический метод	0.1	Закрепление отсутствует
39	227598.12	124195.48	Картометрический метод	0.1	Закрепление отсутствует
40	227565.61	124191.10	Картометрический метод	0.1	Закрепление отсутствует
41	227567.29	124183.00	Картометрический метод	0.1	Закрепление отсутствует
42	227569.77	124161.33	Картометрический метод	0.1	Закрепление отсутствует
43	227620.53	124171.08	Картометрический метод	0.1	Закрепление отсутствует
44	227582.79	124302.11	Картометрический метод	0.1	Закрепление отсутствует
45	227552.08	124410.61	Картометрический метод	0.1	Закрепление отсутствует
46	227532.45	124459.79	Картометрический метод	0.1	Закрепление отсутствует
47	227518.19	124481.12	Картометрический метод	0.1	Закрепление отсутствует
48	227499.33	124491.70	Картометрический метод	0.1	Закрепление отсутствует

2. Сведения о характерных точках границ объекта					
Обозначение характерных точек границ	Координаты, м		Метод определения координат характерной точки	Средняя квадратическая погрешность положения характерной точки (Mt), м	Описание обозначения точки на местности (при наличии)
	X	Y			
1	2	3	4	5	6
1	227501.80	124496.05	Картометрический метод	0.1	Закрепление отсутствует
49	228054.31	124225.36	Картометрический метод	0.1	Закрепление отсутствует
50	228054.35	124220.36	Картометрический метод	0.1	Закрепление отсутствует
51	228032.74	124220.00	Картометрический метод	0.1	Закрепление отсутствует
52	227983.29	124207.96	Картометрический метод	0.1	Закрепление отсутствует
53	227942.52	124198.48	Картометрический метод	0.1	Закрепление отсутствует
54	227944.63	124189.04	Картометрический метод	0.1	Закрепление отсутствует
55	228008.24	124133.76	Картометрический метод	0.1	Закрепление отсутствует
56	228013.07	124134.41	Картометрический метод	0.1	Закрепление отсутствует
57	228018.07	124133.07	Картометрический метод	0.1	Закрепление отсутствует
58	228023.02	124125.32	Картометрический метод	0.1	Закрепление отсутствует
59	228023.34	124117.97	Картометрический метод	0.1	Закрепление отсутствует
60	228018.47	124111.30	Картометрический метод	0.1	Закрепление отсутствует
61	228010.93	124109.46	Картометрический метод	0.1	Закрепление отсутствует
62	228002.27	124114.46	Картометрический метод	0.1	Закрепление отсутствует
63	228000.34	124124.22	Картометрический метод	0.1	Закрепление отсутствует
64	228003.62	124131.16	Картометрический метод	0.1	Закрепление отсутствует
65	227940.72	124185.81	Картометрический метод	0.1	Закрепление отсутствует
66	227939.92	124187.15	Картометрический метод	0.1	Закрепление отсутствует
67	227937.67	124197.26	Картометрический метод	0.1	Закрепление отсутствует
68	227884.25	124183.08	Картометрический метод	0.1	Закрепление отсутствует
69	227843.61	124177.48	Картометрический метод	0.1	Закрепление отсутствует
70	227781.54	124162.80	Картометрический метод	0.1	Закрепление отсутствует
71	227673.29	124131.69	Картометрический метод	0.1	Закрепление отсутствует
72	227619.59	124116.30	Картометрический метод	0.1	Закрепление отсутствует
73	227518.05	124091.79	Картометрический метод	0.1	Закрепление отсутствует

2. Сведения о характерных точках границ объекта					
Обозначение характерных точек границ	Координаты, м		Метод определения координат характерной точки	Средняя квадратическая погрешность положения характерной точки (Mt), м	Описание обозначения точки на местности (при наличии)
	X	Y			
1	2	3	4	5	6
74	227474.07	124081.53	Картометрический метод	0.1	Закрепление отсутствует
75	227473.50	124086.46	Картометрический метод	0.1	Закрепление отсутствует
76	227516.90	124096.66	Картометрический метод	0.1	Закрепление отсутствует
77	227618.35	124121.15	Картометрический метод	0.1	Закрепление отсутствует
78	227671.92	124136.50	Картометрический метод	0.1	Закрепление отсутствует
79	227780.32	124167.65	Картометрический метод	0.1	Закрепление отсутствует
80	227842.81	124182.42	Картометрический метод	0.1	Закрепление отсутствует
81	227883.41	124188.01	Картометрический метод	0.1	Закрепление отсутствует
82	227938.98	124202.78	Картометрический метод	0.1	Закрепление отсутствует
83	227982.14	124212.83	Картометрический метод	0.1	Закрепление отсутствует
84	228032.38	124225.00	Картометрический метод	0.1	Закрепление отсутствует
49	228054.31	124225.36	Картометрический метод	0.1	Закрепление отсутствует
3. Сведения о характерных точках части (частей) границы объекта					
Обозначение характерных точек части границы	Координаты, м		Метод определения координат характерной точки	Средняя квадратическая погрешность положения характерной точки (Mt), м	Описание обозначения точки на местности (при наличии)
	X	Y			
1	2	3	4	5	6
-	-	-	-	-	-

**Текстовое описание местоположения границ
населенных пунктов, территориальных зон, особо охраняемых природных
территорий, зон с особыми условиями использования территорий**

Прохождение границы		Описание прохождения границы
от точки	до точки	
1	2	3
1	2	-
2	3	-
3	4	-
4	5	-
5	6	-
6	7	-
7	8	-
8	9	-
9	10	-
10	11	-
11	12	-
12	13	-
13	14	-
14	15	-
15	16	-
16	17	-
17	18	-
18	19	-
19	20	-
20	21	-
21	22	-
22	23	-
23	24	-
24	25	-
25	26	-
26	27	-
27	28	-
28	29	-
29	30	-
30	31	-
31	32	-
32	33	-
33	34	-
34	35	-
35	36	-
36	37	-

**Текстовое описание местоположения границ
населенных пунктов, территориальных зон, особо охраняемых природных
территорий, зон с особыми условиями использования территорий**

Прохождение границы		Описание прохождения границы
от точки	до точки	
1	2	3
37	38	-
38	39	-
39	40	-
40	41	-
41	42	-
42	43	-
43	44	-
44	45	-
45	46	-
46	47	-
47	48	-
48	1	-
49	50	-
50	51	-
51	52	-
52	53	-
53	54	-
54	55	-
55	56	-
56	57	-
57	58	-
58	59	-
59	60	-
60	61	-
61	62	-
62	63	-
63	64	-
64	65	-
65	66	-
66	67	-
67	68	-
68	69	-
69	70	-
70	71	-
71	72	-
72	73	-


**Текстовое описание местоположения границ
населенных пунктов, территориальных зон, особо охраняемых природных
территорий, зон с особыми условиями использования территорий**

Прохождение границы		Описание прохождения границы
от точки	до точки	
1	2	3
73	74	-
74	75	-
75	76	-
76	77	-
77	78	-
78	79	-
79	80	-
80	81	-
81	82	-
82	83	-
83	84	-
84	49	-

Blank area for text description of the boundary passage.

**Описание местоположения границ
Зоны с особыми условиями использования территории**

План границ



Условные обозначения:

- вновь образованная часть контура
- граница земельного участка
- граница частей земельного участка
- граница населенного пункта
- граница кадастрового квартала
- кадастровый номер объекта недвижимости
- :10 кадастровый номер кадастрового квартала
- 33:05:010101 граница зон с особыми условиями использования территории

Масштаб 1 : 3000


Кадастровый инженер



Волкова Е.А.
04.10.2021 г.

**Описание местоположения границ
Зоны с особыми условиями использования территории**

План границ



Условные обозначения:

- вновь образованная часть контура
- граница земельного участка
- - - граница частей земельного участка
- - - граница населенного пункта
- граница кадастрового квартала
- кадастровый номер объекта недвижимости
- :10 кадастровый номер кадастрового квартала
- 33:05:010101 граница зон с особыми условиями использования территории

Масштаб 1 : 3000

Кадастровый инженер



Волкова Е.А.
04.10.2021 г.

**Описание местоположения границ
Зоны с особыми условиями использования территории**

План границ



Условные обозначения:

- вновь образованная часть контура
- граница земельного участка
- - - граница частей земельного участка
- граница населенного пункта
- граница кадастрового квартала
- кадастровый номер объекта недвижимости
- :10 кадастровый номер кадастрового квартала
- 33:05:010101** граница зон с особыми условиями использования территории

Масштаб 1 : 3000

Кадастровый инженер



Волкова Е.А.
04.10.2021 г.

**Описание местоположения границ
Зоны с особыми условиями использования территории**

План границ



Описание местоположения границ
Зоны с особыми условиями использования территории

План границ



Условные обозначения:

- вновь образованная часть контура
- граница земельного участка
- - - граница частей земельного участка
- граница населенного пункта
- граница кадастрового квартала
- кадастровый номер объекта недвижимости
- :10 кадастровый номер кадастрового квартала
- 33:05:010101 граница зон с особыми условиями использования территории

Масштаб 1 : 3000

Кадастровый инженер



Волкова Е.А.
04.10.2021 г.

ОПИСАНИЕ МЕСТОПОЛОЖЕНИЯ ГРАНИЦ

**Зона с особыми условиями использования территории - Охранная зона
газопровода высокого, среднего давления, ГРПШ д. Наумово
Александровского района**

(наименование объекта, местоположение границ которого описано (далее - объект))

Раздел 1**Сведения об объекте**

№ п/п	Характеристики объекта	Описание характеристик
1	2	3
1.	Местоположение объекта	Владимирская область, район Александровский, деревня Наумово
2.	Площадь объекта +/- величина погрешности определения площади (Р +/- Дельта Р)	21300 +/- 51 м ²
3.	Иные характеристики объекта	-

Раздел 2

Сведения о местоположении границ объекта

1. Система координат МСК-33

2. Сведения о характерных точках границ объекта

Обозначение характерных точек границ	Координаты, м		Метод определения координат характерной точки	Средняя квадратическая погрешность положения характерной точки (Mt), м	Описание обозначения точки на местности (при наличии)
	X	Y			
1	2	3	4	5	6
1	221422.88	114903.86	Картометрический метод	0.1	Закрепление отсутствует
2	221425.62	114903.48	Картометрический метод	0.1	Закрепление отсутствует
3	221428.01	114902.80	Картометрический метод	0.1	Закрепление отсутствует
4	221430.27	114901.84	Картометрический метод	0.1	Закрепление отсутствует
5	221433.93	114898.18	Картометрический метод	0.1	Закрепление отсутствует
6	221434.24	114897.01	Картометрический метод	0.1	Закрепление отсутствует
7	221469.72	114891.81	Картометрический метод	0.1	Закрепление отсутствует
8	221470.68	114890.81	Картометрический метод	0.1	Закрепление отсутствует
9	221482.25	114868.98	Картометрический метод	0.1	Закрепление отсутствует
10	221507.51	114812.43	Картометрический метод	0.1	Закрепление отсутствует
11	221530.27	114760.48	Картометрический метод	0.1	Закрепление отсутствует
12	221550.38	114726.50	Картометрический метод	0.1	Закрепление отсутствует
13	221579.75	114689.12	Картометрический метод	0.1	Закрепление отсутствует
14	221596.11	114658.09	Картометрический метод	0.1	Закрепление отсутствует
15	221618.37	114616.36	Картометрический метод	0.1	Закрепление отсутствует
16	221640.03	114597.37	Картометрический метод	0.1	Закрепление отсутствует
17	221640.36	114596.12	Картометрический метод	0.1	Закрепление отсутствует
18	221639.56	114594.29	Картометрический метод	0.1	Закрепление отсутствует
19	221635.49	114590.50	Картометрический метод	0.1	Закрепление отсутствует
20	221687.23	114521.09	Картометрический метод	0.1	Закрепление отсутствует
21	221687.28	114518.81	Картометрический метод	0.1	Закрепление отсутствует
22	221707.34	114410.47	Картометрический метод	0.1	Закрепление отсутствует

2. Сведения о характерных точках границ объекта

Обозначение характерных точек границ	Координаты, м		Метод определения координат характерной точки	Средняя квадратическая погрешность положения характерной точки (M _t), м	Описание обозначения точки на местности (при наличии)
	X	Y			
1	2	3	4	5	6
23	221734.85	114241.37	Картометрический метод	0.1	Закрепление отсутствует
24	221735.13	114236.38	Картометрический метод	0.1	Закрепление отсутствует
25	221724.14	114035.49	Картометрический метод	0.1	Закрепление отсутствует
26	221917.86	114021.76	Картометрический метод	0.1	Закрепление отсутствует
27	221947.79	114019.91	Картометрический метод	0.1	Закрепление отсутствует
28	221949.19	114019.37	Картометрический метод	0.1	Закрепление отсутствует
29	222024.84	113959.14	Картометрический метод	0.1	Закрепление отсутствует
30	222119.35	113890.22	Картометрический метод	0.1	Закрепление отсутствует
31	222115.71	113886.95	Картометрический метод	0.1	Закрепление отсутствует
32	222021.77	113955.19	Картометрический метод	0.1	Закрепление отсутствует
33	221946.69	114014.96	Картометрический метод	0.1	Закрепление отсутствует
34	221917.51	114016.78	Картометрический метод	0.1	Закрепление отсутствует
35	221723.82	114030.50	Картометрический метод	0.1	Закрепление отсутствует
36	221722.78	114016.36	Картометрический метод	0.1	Закрепление отсутствует
37	221720.00	114014.06	Картометрический метод	0.1	Закрепление отсутствует
38	221665.08	114020.51	Картометрический метод	0.1	Закрепление отсутствует
39	221514.25	114033.41	Картометрический метод	0.1	Закрепление отсутствует
40	221306.02	114047.02	Картометрический метод	0.1	Закрепление отсутствует
41	221179.59	114055.62	Картометрический метод	0.1	Закрепление отсутствует
42	221032.49	114060.82	Картометрический метод	0.1	Закрепление отсутствует
43	221034.66	113965.70	Картометрический метод	0.1	Закрепление отсутствует
44	221094.68	113964.83	Картометрический метод	0.1	Закрепление отсутствует
45	221195.45	113967.82	Картометрический метод	0.1	Закрепление отсутствует
46	221195.52	113962.82	Картометрический метод	0.1	Закрепление отсутствует
47	221094.66	113959.83	Картометрический метод	0.1	Закрепление отсутствует
48	221034.59	113960.71	Картометрический метод	0.1	Закрепление отсутствует

2. Сведения о характерных точках границ объекта					
Обозначение характерных точек границ	Координаты, м		Метод определения координат характерной точки	Средняя квадратическая погрешность положения характерной точки (M _t), м	Описание обозначения точки на местности (при наличии)
	X	Y			
1	2	3	4	5	6
49	221029.50	113864.71	Картометрический метод	0.1	Закрепление отсутствует
50	221058.64	113856.23	Картометрический метод	0.1	Закрепление отсутствует
51	221126.64	113844.31	Картометрический метод	0.1	Закрепление отсутствует
52	221362.83	113813.01	Картометрический метод	0.1	Закрепление отсутствует
53	221392.42	113810.15	Картометрический метод	0.1	Закрепление отсутствует
54	221390.95	113805.49	Картометрический метод	0.1	Закрепление отсутствует
55	221362.23	113808.04	Картометрический метод	0.1	Закрепление отсутствует
56	221125.83	113839.38	Картометрический метод	0.1	Закрепление отсутствует
57	221057.37	113851.39	Картометрический метод	0.1	Закрепление отсутствует
58	221028.91	113859.67	Картометрический метод	0.1	Закрепление отсутствует
59	221027.06	113849.39	Картометрический метод	0.1	Закрепление отсутствует
60	221024.43	113848.18	Картометрический метод	0.1	Закрепление отсутствует
61	220947.31	113862.81	Картометрический метод	0.1	Закрепление отсутствует
62	220946.06	113864.86	Картометрический метод	0.1	Закрепление отсутствует
63	220945.64	113874.01	Картометрический метод	0.1	Закрепление отсутствует
64	220880.03	113881.19	Картометрический метод	0.1	Закрепление отсутствует
65	220825.57	113886.14	Картометрический метод	0.1	Закрепление отсутствует
66	220775.90	113892.06	Картометрический метод	0.1	Закрепление отсутствует
67	220737.69	113900.27	Картометрический метод	0.1	Закрепление отсутствует
68	220730.98	113890.91	Картометрический метод	0.1	Закрепление отсутствует
69	220726.25	113851.68	Картометрический метод	0.1	Закрепление отсутствует
70	220741.90	113842.76	Картометрический метод	0.1	Закрепление отсутствует
71	220739.41	113838.42	Картометрический метод	0.1	Закрепление отсутствует
72	220722.32	113848.16	Картометрический метод	0.1	Закрепление отсутствует
73	220721.09	113850.63	Картометрический метод	0.1	Закрепление отсутствует
74	220726.09	113892.15	Картометрический метод	0.1	Закрепление отсутствует

2. Сведения о характерных точках границ объекта

Обозначение характерных точек границ	Координаты, м		Метод определения координат характерной точки	Средняя квадратическая погрешность положения характерной точки (M _t), м	Описание обозначения точки на местности (при наличии)
	X	Y			
1	2	3	4	5	6
75	220726.54	113893.31	Картометрический метод	0.1	Закрепление отсутствует
76	220735.36	113905.23	Картометрический метод	0.1	Закрепление отсутствует
77	220737.14	113905.50	Картометрический метод	0.1	Закрепление отсутствует
78	220776.84	113896.97	Картометрический метод	0.1	Закрепление отсутствует
79	220826.13	113891.11	Картометрический метод	0.1	Закрепление отсутствует
80	220880.55	113886.17	Картометрический метод	0.1	Закрепление отсутствует
81	220948.41	113878.73	Картометрический метод	0.1	Закрепление отсутствует
82	220995.38	113871.47	Картометрический метод	0.1	Закрепление отсутствует
83	220993.76	113866.83	Картометрический метод	0.1	Закрепление отсутствует
84	220950.68	113873.33	Картометрический метод	0.1	Закрепление отсутствует
85	220950.97	113867.07	Картометрический метод	0.1	Закрепление отсутствует
86	221022.84	113853.57	Картометрический метод	0.1	Закрепление отсутствует
87	221024.41	113863.13	Картометрический метод	0.1	Закрепление отсутствует
88	221029.60	113961.04	Картометрический метод	0.1	Закрепление отсутствует
89	220987.64	113966.09	Картометрический метод	0.1	Закрепление отсутствует
90	220923.64	113971.82	Картометрический метод	0.1	Закрепление отсутствует
91	220866.55	113968.99	Картометрический метод	0.1	Закрепление отсутствует
92	220826.54	113969.45	Картометрический метод	0.1	Закрепление отсутствует
93	220798.81	113971.39	Картометрический метод	0.1	Закрепление отсутствует
94	220797.41	113971.93	Картометрический метод	0.1	Закрепление отсутствует
95	220763.15	113999.45	Картометрический метод	0.1	Закрепление отсутствует
96	220752.23	113998.66	Картометрический метод	0.1	Закрепление отсутствует
97	220749.75	114000.88	Картометрический метод	0.1	Закрепление отсутствует
98	220744.21	114049.37	Картометрический метод	0.1	Закрепление отсутствует
99	220741.49	114062.12	Картометрический метод	0.1	Закрепление отсутствует
100	220682.73	114065.21	Картометрический метод	0.1	Закрепление отсутствует

2. Сведения о характерных точках границ объекта

Обозначение характерных точек границ	Координаты, м		Метод определения координат характерной точки	Средняя квадратическая погрешность положения характерной точки (M _t), м	Описание обозначения точки на местности (при наличии)
	X	Y			
1	2	3	4	5	6
101	220646.22	114074.74	Картометрический метод	0.1	Закрепление отсутствует
102	220644.97	114077.02	Картометрический метод	0.1	Закрепление отсутствует
103	220646.61	114114.96	Картометрический метод	0.1	Закрепление отсутствует
104	220655.55	114168.14	Картометрический метод	0.1	Закрепление отсутствует
105	220660.19	114166.48	Картометрический метод	0.1	Закрепление отсутствует
106	220651.57	114114.29	Картометрический метод	0.1	Закрепление отсутствует
107	220650.05	114078.82	Картометрический метод	0.1	Закрепление отсутствует
108	220683.74	114070.11	Картометрический метод	0.1	Закрепление отсутствует
109	220740.89	114067.16	Картометрический метод	0.1	Закрепление отсутствует
110	220740.00	114084.18	Картометрический метод	0.1	Закрепление отсутствует
111	220744.94	114139.11	Картометрический метод	0.1	Закрепление отсутствует
112	220749.22	114148.06	Картометрический метод	0.1	Закрепление отсутствует
113	220753.65	114145.73	Картометрический метод	0.1	Закрепление отсутствует
114	220749.65	114137.36	Картометрический метод	0.1	Закрепление отсутствует
115	220745.00	114083.92	Картометрический метод	0.1	Закрепление отсутствует
116	220745.91	114067.02	Картометрический метод	0.1	Закрепление отсутствует
117	220829.96	114066.86	Картометрический метод	0.1	Закрепление отсутствует
118	220872.11	114067.97	Картометрический метод	0.1	Закрепление отсутствует
119	220872.53	114074.28	Картометрический метод	0.1	Закрепление отсутствует
120	220875.07	114076.61	Картометрический метод	0.1	Закрепление отсутствует
121	220927.38	114075.55	Картометрический метод	0.1	Закрепление отсутствует
122	220929.81	114073.35	Картометрический метод	0.1	Закрепление отсутствует
123	220930.66	114066.46	Картометрический метод	0.1	Закрепление отсутствует
124	220976.52	114067.27	Картометрический метод	0.1	Закрепление отсутствует
125	221027.48	114061.37	Картометрический метод	0.1	Закрепление отсутствует
126	221027.43	114065.83	Картометрический метод	0.1	Закрепление отсутствует

2. Сведения о характерных точках границ объекта

Обозначение характерных точек границ	Координаты, м		Метод определения координат характерной точки	Средняя квадратическая погрешность положения характерной точки (Mf), м	Описание обозначения точки на местности (при наличии)
	X	Y			
1	2	3	4	5	6
127	221179.89	114060.61	Картометрический метод	0.1	Закрепление отсутствует
128	221306.36	114052.00	Картометрический метод	0.1	Закрепление отсутствует
129	221514.65	114038.39	Картометрический метод	0.1	Закрепление отсутствует
130	221665.62	114025.48	Картометрический метод	0.1	Закрепление отсутствует
131	221717.99	114019.33	Картометрический метод	0.1	Закрепление отсутствует
132	221719.01	114033.33	Картометрический метод	0.1	Закрепление отсутствует
133	221730.24	114238.57	Картометрический метод	0.1	Закрепление отсутствует
134	221702.41	114409.64	Картометрический метод	0.1	Закрепление отсутствует
135	221682.15	114519.56	Картометрический метод	0.1	Закрепление отсутствует
136	221629.98	114589.55	Картометрический метод	0.1	Закрепление отсутствует
137	221629.65	114590.80	Картометрический метод	0.1	Закрепление отсутствует
138	221630.45	114592.63	Картометрический метод	0.1	Закрепление отсутствует
139	221634.12	114596.05	Картометрический метод	0.1	Закрепление отсутствует
140	221614.17	114613.60	Картометрический метод	0.1	Закрепление отсутствует
141	221591.69	114655.75	Картометрический метод	0.1	Закрепление отсутствует
142	221575.43	114686.58	Картометрический метод	0.1	Закрепление отсутствует
143	221546.16	114723.81	Картометрический метод	0.1	Закрепление отсутствует
144	221525.75	114758.34	Картометрический метод	0.1	Закрепление отсутствует
145	221502.93	114810.42	Картометрический метод	0.1	Закрепление отсутствует
146	221477.72	114866.86	Картометрический метод	0.1	Закрепление отсутствует
147	221466.86	114887.34	Картометрический метод	0.1	Закрепление отсутствует
148	221435.02	114890.94	Картометрический метод	0.1	Закрепление отсутствует
149	221434.28	114887.72	Картометрический метод	0.1	Закрепление отсутствует
150	221433.19	114884.96	Картометрический метод	0.1	Закрепление отсутствует
151	221429.53	114881.30	Картометрический метод	0.1	Закрепление отсутствует
152	221424.53	114879.96	Картометрический метод	0.1	Закрепление отсутствует

2. Сведения о характерных точках границ объекта

Обозначение характерных точек границ	Координаты, м		Метод определения координат характерной точки	Средняя квадратическая погрешность положения характерной точки (M _t), м	Описание обозначения точки на местности (при наличии)
	X	Y			
1	2	3	4	5	6
153	221421.75	114880.36	Картометрический метод	0.1	Закрепление отсутствует
154	221419.37	114881.05	Картометрический метод	0.1	Закрепление отсутствует
155	221417.15	114881.99	Картометрический метод	0.1	Закрепление отсутствует
156	221413.49	114885.65	Картометрический метод	0.1	Закрепление отсутствует
157	221412.15	114890.65	Картометрический метод	0.1	Закрепление отсутствует
158	221412.40	114892.87	Картометрический метод	0.1	Закрепление отсутствует
159	221413.13	114896.08	Картометрический метод	0.1	Закрепление отсутствует
160	221414.22	114898.86	Картометрический метод	0.1	Закрепление отсутствует
161	221417.88	114902.52	Картометрический метод	0.1	Закрепление отсутствует
1	221422.88	114903.86	Картометрический метод	0.1	Закрепление отсутствует
162	220877.36	114071.56	Картометрический метод	0.1	Закрепление отсутствует
163	220925.11	114070.59	Картометрический метод	0.1	Закрепление отсутствует
164	220926.28	114062.67	Картометрический метод	0.1	Закрепление отсутствует
165	220928.50	114061.42	Картометрический метод	0.1	Закрепление отсутствует
166	220976.11	114062.29	Картометрический метод	0.1	Закрепление отсутствует
167	221027.59	114056.32	Картометрический метод	0.1	Закрепление отсутствует
168	221029.65	113966.07	Картометрический метод	0.1	Закрепление отсутствует
169	220988.12	113971.07	Картометрический метод	0.1	Закрепление отсутствует
170	220923.57	113976.83	Картометрический метод	0.1	Закрепление отсутствует
171	220866.53	113973.99	Картометрический метод	0.1	Закрепление отсутствует
172	220826.81	113974.44	Картометрический метод	0.1	Закрепление отсутствует
173	220799.94	113976.32	Картометрический метод	0.1	Закрепление отсутствует
174	220765.20	114004.19	Картометрический метод	0.1	Закрепление отсутствует
175	220763.77	114004.51	Картометрический метод	0.1	Закрепление отсутствует
176	220754.44	114003.83	Картометрический метод	0.1	Закрепление отсутствует
177	220749.13	114050.29	Картометрический метод	0.1	Закрепление отсутствует

2. Сведения о характерных точках границ объекта

Обозначение характерных точек границ	Координаты, м		Метод определения координат характерной точки	Средняя квадратическая погрешность положения характерной точки (Mt), м	Описание обозначения точки на местности (при наличии)
	X	Y			
1	2	3	4	5	6
178	220746.63	114062.01	Картометрический метод	0.1	Закрепление отсутствует
179	220830.06	114061.86	Картометрический метод	0.1	Закрепление отсутствует
180	220874.52	114063.03	Картометрический метод	0.1	Закрепление отсутствует
181	220876.94	114065.36	Картометрический метод	0.1	Закрепление отсутствует
162	220877.36	114071.56	Картометрический метод	0.1	Закрепление отсутствует

3. Сведения о характерных точках части (частей) границы объекта

Обозначение характерных точек части границы	Координаты, м		Метод определения координат характерной точки	Средняя квадратическая погрешность положения характерной точки (Mt), м	Описание обозначения точки на местности (при наличии)
	X	Y			
1	2	3	4	5	6
-	-	-	-	-	-

**Текстовое описание местоположения границ
населенных пунктов, территориальных зон, особо охраняемых природных
территорий, зон с особыми условиями использования территорий**

Прохождение границы		Описание прохождения границы
от точки	до точки	
1	2	3
1	2	-
2	3	-
3	4	-
4	5	-
5	6	-
6	7	-
7	8	-
8	9	-
9	10	-
10	11	-
11	12	-
12	13	-
13	14	-
14	15	-
15	16	-
16	17	-
17	18	-
18	19	-
19	20	-
20	21	-
21	22	-
22	23	-
23	24	-
24	25	-
25	26	-
26	27	-
27	28	-
28	29	-
29	30	-
30	31	-
31	32	-
32	33	-
33	34	-
34	35	-
35	36	-
36	37	-

**Текстовое описание местоположения границ
населенных пунктов, территориальных зон, особо охраняемых природных
территорий, зон с особыми условиями использования территорий**

Прохождение границы		Описание прохождения границы
от точки	до точки	
1	2	3
37	38	-
38	39	-
39	40	-
40	41	-
41	42	-
42	43	-
43	44	-
44	45	-
45	46	-
46	47	-
47	48	-
48	49	-
49	50	-
50	51	-
51	52	-
52	53	-
53	54	-
54	55	-
55	56	-
56	57	-
57	58	-
58	59	-
59	60	-
60	61	-
61	62	-
62	63	-
63	64	-
64	65	-
65	66	-
66	67	-
67	68	-
68	69	-
69	70	-
70	71	-
71	72	-
72	73	-

**Текстовое описание местоположения границ
населенных пунктов, территориальных зон, особо охраняемых природных
территорий, зон с особыми условиями использования территорий**

Прохождение границы		Описание прохождения границы
от точки	до точки	
1	2	3
73	74	-
74	75	-
75	76	-
76	77	-
77	78	-
78	79	-
79	80	-
80	81	-
81	82	-
82	83	-
83	84	-
84	85	-
85	86	-
86	87	-
87	88	-
88	89	-
89	90	-
90	91	-
91	92	-
92	93	-
93	94	-
94	95	-
95	96	-
96	97	-
97	98	-
98	99	-
99	100	-
100	101	-
101	102	-
102	103	-
103	104	-
104	105	-
105	106	-
106	107	-
107	108	-
108	109	-

**Текстовое описание местоположения границ
населенных пунктов, территориальных зон, особо охраняемых природных
территорий, зон с особыми условиями использования территорий**

Прохождение границы		Описание прохождения границы
от точки	до точки	
1	2	3
109	110	-
110	111	-
111	112	-
112	113	-
113	114	-
114	115	-
115	116	-
116	117	-
117	118	-
118	119	-
119	120	-
120	121	-
121	122	-
122	123	-
123	124	-
124	125	-
125	126	-
126	127	-
127	128	-
128	129	-
129	130	-
130	131	-
131	132	-
132	133	-
133	134	-
134	135	-
135	136	-
136	137	-
137	138	-
138	139	-
139	140	-
140	141	-
141	142	-
142	143	-
143	144	-
144	145	-

**Текстовое описание местоположения границ
населенных пунктов, территориальных зон, особо охраняемых природных
территорий, зон с особыми условиями использования территорий**


Прохождение границы		Описание прохождения границы
от точки	до точки	
1	2	3
145	146	-
146	147	-
147	148	-
148	149	-
149	150	-
150	151	-
151	152	-
152	153	-
153	154	-
154	155	-
155	156	-
156	157	-
157	158	-
158	159	-
159	160	-
160	161	-
161	1	-
162	163	-
163	164	-
164	165	-
165	166	-
166	167	-
167	168	-
168	169	-
169	170	-
170	171	-
171	172	-
172	173	-
173	174	-
174	175	-
175	176	-
176	177	-
177	178	-
178	179	-
179	180	-
180	181	-

**Текстовое описание местоположения границ
населенных пунктов, территориальных зон, особо охраняемых природных
территорий, зон с особыми условиями использования территорий**

Прохождение границы		Описание прохождения границы
от точки	до точки	
1	2	3
181	162	-

--	--	--

**Описание местоположения границ
Зоны с особыми условиями использования территории
План границ**



Условные обозначения:

- вновь образованная часть контура
- граница земельного участка
- - - граница частей земельного участка
- граница населенного пункта
- граница кадастрового квартала
- кадастровый номер объекта недвижимости
- :10 кадастровый номер кадастрового квартала
- 33:05:010101 граница зон с особыми условиями использования территории

Масштаб 1 : 2000


Кадастровый инженер



Волкова Е.А.
04.10.2021 г.

**Описание местоположения границ
Зоны с особыми условиями использования территории**

План границ



Условные обозначения:

- вновь образованная часть контура
- граница земельного участка
- - - граница частей земельного участка
- граница населенного пункта
- граница кадастрового квартала
- кадастровый номер объекта недвижимости
- :10 кадастровый номер кадастрового квартала
- 33:05:010101 граница зон с особыми условиями использования территории
-

Масштаб 1 : 2000


Кадастровый инженер



Волкова Е.А.
04.10.2021 г.

**Описание местоположения границ
Зоны с особыми условиями использования территории**

План границ



Условные обозначения:

- вновь образованная часть контура
- граница земельного участка
- граница частей земельного участка
- граница населенного пункта
- граница кадастрового квартала
- кадастровый номер объекта недвижимости
- :10 кадастровый номер кадастрового квартала
- 33:05:010101 граница зон с особыми условиями использования территории

Масштаб 1 : 2000


Кадастровый инженер



Волкова Е.А.
04.10.2021 г.

**Описание местоположения границ
Зоны с особыми условиями использования территории**

План границ



Условные обозначения:

- вновь образованная часть контура
- граница земельного участка
- - - граница частей земельного участка
- граница населенного пункта
- граница кадастрового квартала
- кадастровый номер объекта недвижимости
- :10 кадастровый номер кадастрового квартала
- 33:05:010101 граница зон с особыми условиями использования территории
-

Масштаб 1 : 2000

Кадастровый инженер



Волкова Е.А.
04.10.2021 г.

**Описание местоположения границ
Зоны с особыми условиями использования территории**

План границ




Условные обозначения:

- вновь образованная часть контура
- граница земельного участка
- - - граница частей земельного участка
- граница населенного пункта
- граница кадастрового квартала
- кадастровый номер объекта недвижимости
- :10 кадастровый номер кадастрового квартала
- 33:05:010101 граница зон с особыми условиями использования территории

Масштаб 1 : 2000

Кадастровый инженер



Волкова Е.А.
04.10.2021 г.

ОПИСАНИЕ МЕСТОПОЛОЖЕНИЯ ГРАНИЦ**Зона с особыми условиями использования территории - Охранная зона газопровода высокого, среднего давления, ГРПШ-03БМ-1У1 д.Соколово**

(наименование объекта, местоположение границ которого описано (далее - объект))

Раздел 1**Сведения об объекте**

№ п/п	Характеристики объекта	Описание характеристик
1	2	3
1.	Местоположение объекта	Владимирская область, район Александровский, деревня Соколово
2.	Площадь объекта +/- величина погрешности определения площади (Р +/- Дельта Р)	13314 +/- 34 м ²
3.	Иные характеристики объекта	-

Раздел 2

Сведения о местоположении границ объекта

1. Система координат МСК-33

2. Сведения о характерных точках границ объекта

Обозначение характерных точек границ	Координаты, м		Метод определения координат характерной точки	Средняя квадратическая погрешность положения характерной точки (M _t), м	Описание обозначения точки на местности (при наличии)
	X	Y			
1	2	3	4	5	6
49	220215.45	109002.44	Картометрический метод	0.1	Закрепление отсутствует
50	220205.10	108935.81	Картометрический метод	0.1	Закрепление отсутствует
51	220320.54	108914.76	Картометрический метод	0.1	Закрепление отсутствует
52	220339.62	108910.06	Картометрический метод	0.1	Закрепление отсутствует
53	220340.59	108907.51	Картометрический метод	0.1	Закрепление отсутствует
54	220330.83	108850.14	Картометрический метод	0.1	Закрепление отсутствует
55	220330.30	108848.97	Картометрический метод	0.1	Закрепление отсутствует
56	220323.27	108840.34	Картометрический метод	0.1	Закрепление отсутствует
57	220316.16	108787.72	Картометрический метод	0.1	Закрепление отсутствует
58	220273.42	108719.79	Картометрический метод	0.1	Закрепление отсутствует
59	220281.11	108716.80	Картометрический метод	0.1	Закрепление отсутствует
60	220322.11	108608.66	Картометрический метод	0.1	Закрепление отсутствует
61	220344.09	108540.04	Картометрический метод	0.1	Закрепление отсутствует
62	220435.23	108571.08	Картометрический метод	0.1	Закрепление отсутствует
63	220497.00	108588.77	Картометрический метод	0.1	Закрепление отсутствует
64	220533.94	108599.48	Картометрический метод	0.1	Закрепление отсутствует
65	220535.33	108594.68	Картометрический метод	0.1	Закрепление отсутствует
66	220498.34	108583.96	Картометрический метод	0.1	Закрепление отсутствует
67	220436.69	108566.30	Картометрический метод	0.1	Закрепление отсутствует
68	220343.34	108534.45	Картометрический метод	0.1	Закрепление отсутствует
69	220258.21	108502.62	Картометрический метод	0.1	Закрепление отсутствует
70	220154.76	108458.58	Картометрический метод	0.1	Закрепление отсутствует

2. Сведения о характерных точках границ объекта					
Обозначение характерных точек границ	Координаты, м		Метод определения координат характерной точки	Средняя квадратическая погрешность положения характерной точки (Mt), м	Описание обозначения точки на местности (при наличии)
	X	Y			
1	2	3	4	5	6
71	219998.65	108396.02	Картометрический метод	0.1	Закрепление отсутствует
72	219948.95	108374.10	Картометрический метод	0.1	Закрепление отсутствует
73	219953.19	108360.04	Картометрический метод	0.1	Закрепление отсутствует
74	220018.61	108390.00	Картометрический метод	0.1	Закрепление отсутствует
75	220080.98	108412.62	Картометрический метод	0.1	Закрепление отсутствует
76	220114.19	108426.54	Картометрический метод	0.1	Закрепление отсутствует
77	220158.89	108448.67	Картометрический метод	0.1	Закрепление отсутствует
78	220214.54	108472.01	Картометрический метод	0.1	Закрепление отсутствует
79	220250.91	108485.81	Картометрический метод	0.1	Закрепление отсутствует
80	220333.67	108517.71	Картометрический метод	0.1	Закрепление отсутствует
81	220416.25	108547.42	Картометрический метод	0.1	Закрепление отсутствует
82	220489.83	108571.89	Картометрический метод	0.1	Закрепление отсутствует
83	220526.27	108579.56	Картометрический метод	0.1	Закрепление отсутствует
84	220527.30	108574.67	Картометрический метод	0.1	Закрепление отсутствует
85	220491.03	108567.04	Картометрический метод	0.1	Закрепление отсутствует
86	220417.78	108542.65	Картометрический метод	0.1	Закрепление отсутствует
87	220337.91	108513.88	Картометрический метод	0.1	Закрепление отсутствует
88	220425.24	108326.08	Картометрический метод	0.1	Закрепление отсутствует
89	220415.60	108323.29	Картометрический метод	0.1	Закрепление отсутствует
90	220414.89	108328.18	Картометрический метод	0.1	Закрепление отсутствует
91	220417.55	108328.97	Картометрический метод	0.1	Закрепление отсутствует
92	220333.19	108512.17	Картометрический метод	0.1	Закрепление отсутствует
93	220252.69	108481.14	Картометрический метод	0.1	Закрепление отсутствует
94	220216.35	108467.35	Картометрический метод	0.1	Закрепление отсутствует
95	220160.90	108444.09	Картометрический метод	0.1	Закрепление отсутствует
96	220116.19	108421.96	Картометрический метод	0.1	Закрепление отсутствует

2. Сведения о характерных точках границ объекта

Обозначение характерных точек границ	Координаты, м		Метод определения координат характерной точки	Средняя квадратическая погрешность положения характерной точки (Mt), м	Описание обозначения точки на местности (при наличии)
	X	Y			
1	2	3	4	5	6
97	220082.76	108407.95	Картометрический метод	0.1	Закрепление отсутствует
98	220020.39	108385.33	Картометрический метод	0.1	Закрепление отсутствует
99	219952.58	108354.26	Картометрический метод	0.1	Закрепление отсутствует
100	219868.04	108319.31	Картометрический метод	0.1	Закрепление отсутствует
101	219812.69	108300.25	Картометрический метод	0.1	Закрепление отсутствует
102	219710.80	108261.10	Картометрический метод	0.1	Закрепление отсутствует
103	219717.22	108257.23	Картометрический метод	0.1	Закрепление отсутствует
104	219774.33	108243.82	Картометрический метод	0.1	Закрепление отсутствует
105	219772.30	108239.36	Картометрический метод	0.1	Закрепление отсутствует
106	219714.97	108252.74	Картометрический метод	0.1	Закрепление отсутствует
107	219704.90	108258.83	Картометрический метод	0.1	Закрепление отсутствует
108	219689.95	108252.89	Картометрический метод	0.1	Закрепление отсутствует
109	219691.75	108248.46	Картометрический метод	0.1	Закрепление отсутствует
110	219691.97	108242.47	Картометрический метод	0.1	Закрепление отсутствует
111	219687.37	108236.31	Картометрический метод	0.1	Закрепление отсутствует
112	219680.22	108234.32	Картометрический метод	0.1	Закрепление отсутствует
113	219673.62	108236.78	Картометрический метод	0.1	Закрепление отсутствует
114	219670.22	108241.44	Картометрический метод	0.1	Закрепление отсутствует
115	219669.11	108247.26	Картометрический метод	0.1	Закрепление отсутствует
116	219670.45	108252.26	Картометрический метод	0.1	Закрепление отсутствует
117	219674.11	108255.92	Картометрический метод	0.1	Закрепление отсутствует
118	219681.29	108257.89	Картометрический метод	0.1	Закрепление отсутствует
119	219685.72	108256.70	Картометрический метод	0.1	Закрепление отсутствует
120	219701.85	108263.00	Картометрический метод	0.1	Закрепление отсутствует
121	219693.64	108282.83	Картометрический метод	0.1	Закрепление отсутствует
122	219694.49	108285.58	Картометрический метод	0.1	Закрепление отсутствует

2. Сведения о характерных точках границ объекта					
Обозначение характерных точек границ	Координаты, м		Метод определения координат характерной точки	Средняя квадратическая погрешность положения характерной точки (Mt), м	Описание обозначения точки на местности (при наличии)
	X	Y			
1	2	3	4	5	6
123	219703.27	108292.35	Картометрический метод	0.1	Закрепление отсутствует
124	219706.26	108288.34	Картометрический метод	0.1	Закрепление отсутствует
125	219699.06	108282.79	Картометрический метод	0.1	Закрепление отсутствует
126	219706.51	108264.81	Картометрический метод	0.1	Закрепление отсутствует
127	219811.02	108304.96	Картометрический метод	0.1	Закрепление отсутствует
128	219866.34	108324.02	Картометрический метод	0.1	Закрепление отсутствует
129	219948.58	108358.02	Картометрический метод	0.1	Закрепление отсутствует
130	219943.52	108374.78	Картометрический метод	0.1	Закрепление отсутствует
131	219944.91	108377.79	Картометрический метод	0.1	Закрепление отсутствует
132	219996.78	108400.65	Картометрический метод	0.1	Закрепление отсутствует
133	220152.88	108463.21	Картометрический метод	0.1	Закрепление отсутствует
134	220254.04	108506.26	Картометрический метод	0.1	Закрепление отсутствует
135	220216.80	108600.55	Картометрический метод	0.1	Закрепление отсутствует
136	220221.51	108602.24	Картометрический метод	0.1	Закрепление отсутствует
137	220258.67	108508.16	Картометрический метод	0.1	Закрепление отсутствует
138	220339.38	108538.34	Картометрический метод	0.1	Закрепление отсутствует
139	220317.37	108607.07	Картометрический метод	0.1	Закрепление отсутствует
140	220277.30	108712.97	Картометрический метод	0.1	Закрепление отсутствует
141	220265.84	108716.88	Картометрический метод	0.1	Закрепление отсутствует
142	220311.64	108789.92	Картометрический метод	0.1	Закрепление отсутствует
143	220318.40	108841.70	Картометрический метод	0.1	Закрепление отсутствует
144	220318.95	108842.95	Картометрический метод	0.1	Закрепление отсутствует
145	220326.00	108851.61	Картометрический метод	0.1	Закрепление отсутствует
146	220335.18	108906.14	Картометрический метод	0.1	Закрепление отсутствует
147	220319.42	108909.88	Картометрический метод	0.1	Закрепление отсутствует
148	220201.81	108931.32	Картометрический метод	0.1	Закрепление отсутствует

2. Сведения о характерных точках границ объекта

Обозначение характерных точек границ	Координаты, м		Метод определения координат характерной точки	Средняя квадратическая погрешность положения характерной точки (Mt), м	Описание обозначения точки на местности (при наличии)
	X	Y			
1	2	3	4	5	6
149	220199.78	108934.17	Картометрический метод	0.1	Закрепление отсутствует
150	220210.51	109003.21	Картометрический метод	0.1	Закрепление отсутствует
49	220215.45	109002.44	Картометрический метод	0.1	Закрепление отсутствует

3. Сведения о характерных точках части (частей) границы объекта

Обозначение характерных точек части границы	Координаты, м		Метод определения координат характерной точки	Средняя квадратическая погрешность положения характерной точки (Mt), м	Описание обозначения точки на местности (при наличии)
	X	Y			
1	2	3	4	5	6
-	-	-	-	-	-

**Текстовое описание местоположения границ
населенных пунктов, территориальных зон, особо охраняемых природных
территорий, зон с особыми условиями использования территорий**

Прохождение границы		Описание прохождения границы
от точки	до точки	
1	2	3
49	50	-
50	51	-
51	52	-
52	53	-
53	54	-
54	55	-
55	56	-
56	57	-
57	58	-
58	59	-
59	60	-
60	61	-
61	62	-
62	63	-
63	64	-
64	65	-
65	66	-
66	67	-
67	68	-
68	69	-
69	70	-
70	71	-
71	72	-
72	73	-
73	74	-
74	75	-
75	76	-
76	77	-
77	78	-
78	79	-
79	80	-
80	81	-
81	82	-
82	83	-
83	84	-
84	85	-

**Текстовое описание местоположения границ
населенных пунктов, территориальных зон, особо охраняемых природных
территорий, зон с особыми условиями использования территорий**


Прохождение границы		Описание прохождения границы
от точки	до точки	
1	2	3
85	86	-
86	87	-
87	88	-
88	89	-
89	90	-
90	91	-
91	92	-
92	93	-
93	94	-
94	95	-
95	96	-
96	97	-
97	98	-
98	99	-
99	100	-
100	101	-
101	102	-
102	103	-
103	104	-
104	105	-
105	106	-
106	107	-
107	108	-
108	109	-
109	110	-
110	111	-
111	112	-
112	113	-
113	114	-
114	115	-
115	116	-
116	117	-
117	118	-
118	119	-
119	120	-
120	121	-

**Текстовое описание местоположения границ
населенных пунктов, территориальных зон, особо охраняемых природных
территорий, зон с особыми условиями использования территорий**

Прохождение границы		Описание прохождения границы
от точки	до точки	
1	2	3
121	122	-
122	123	-
123	124	-
124	125	-
125	126	-
126	127	-
127	128	-
128	129	-
129	130	-
130	131	-
131	132	-
132	133	-
133	134	-
134	135	-
135	136	-
136	137	-
137	138	-
138	139	-
139	140	-
140	141	-
141	142	-
142	143	-
143	144	-
144	145	-
145	146	-
146	147	-
147	148	-
148	149	-
149	150	-
150	49	-

**Описание местоположения границ
Зоны с особыми условиями использования территории**

План границ



Условные обозначения:

- вновь образованная часть контура
- граница земельного участка
- - - граница частей земельного участка
- граница населенного пункта
- граница кадастрового квартала
- кадастровый номер объекта недвижимости
- :10 кадастровый номер кадастрового квартала
- 33:05:010101 граница зон с особыми условиями использования территории


Масштаб 1 : 3000

Кадастровый инженер



Волкова Е.А.
10.10.2021 г.

**Описание местоположения границ
Зоны с особыми условиями использования территории
План границ**



Условные обозначения:

- вновь образованная часть контура
- граница земельного участка
- - - граница частей земельного участка
- граница населенного пункта
- граница кадастрового квартала
- кадастровый номер объекта недвижимости
- :10 кадастровый номер кадастрового квартала
- 33:05:010101 граница зон с особыми условиями использования территории

Масштаб 1 : 3000

33:05:010101


Кадастровый инженер



Волкова Е.А.
10.10.2021 г.

**Описание местоположения границ
Зоны с особыми условиями использования территории**

План границ



Условные обозначения:

- вновь образованная часть контура
- граница земельного участка
- - - граница частей земельного участка
- граница населенного пункта
- граница кадастрового квартала
- кадастровый номер объекта недвижимости
- :10 кадастровый номер кадастрового квартала
- 33:05:010101 граница зон с особыми условиями использования территории

Масштаб 1 : 3000

Кадастровый инженер



Волкова Е.А.
10.10.2021 г.

ОПИСАНИЕ МЕСТОПОЛОЖЕНИЯ ГРАНИЦ

**Зона с особыми условиями использования территории - Охранная зона
газопровода высокого и низкого давления**

(наименование объекта, местоположение границ которого описано (далее - объект))

Раздел 1

Сведения об объекте

№ п/п	Характеристики объекта	Описание характеристик
1	2	3
1.	Местоположение объекта	Владимирская область, район Александровский, деревня Зеленцино
2.	Площадь объекта +/- величина погрешности определения площади (Р +/- Дельта Р)	7469 +/- 30 м ²
3.	Иные характеристики объекта	-

Раздел 2

Сведения о местоположении границ объекта

1. Система координат МСК-33

2. Сведения о характерных точках границ объекта

Обозначение характерных точек границ	Координаты, м		Метод определения координат характерной точки	Средняя квадратическая погрешность положения характерной точки (M _t), м	Описание обозначения точки на местности (при наличии)
	X	Y			
1	2	3	4	5	6
1	208957.47	118225.99	Картометрический метод	0.1	Закрепление отсутствует
2	208960.83	118225.16	Картометрический метод	0.1	Закрепление отсутствует
3	209013.74	118141.14	Картометрический метод	0.1	Закрепление отсутствует
4	209013.54	118138.34	Картометрический метод	0.1	Закрепление отсутствует
5	208996.52	118116.89	Картометрический метод	0.1	Закрепление отсутствует
6	209033.20	118075.54	Картометрический метод	0.1	Закрепление отсутствует
7	209029.16	118072.63	Картометрический метод	0.1	Закрепление отсутствует
8	208992.73	118113.64	Картометрический метод	0.1	Закрепление отсутствует
9	208937.29	118082.67	Картометрический метод	0.1	Закрепление отсутствует
10	208934.85	118087.04	Картометрический метод	0.1	Закрепление отсутствует
11	208991.61	118118.74	Картометрический метод	0.1	Закрепление отсутствует
12	209008.52	118140.06	Картометрический метод	0.1	Закрепление отсутствует
13	208957.88	118220.46	Картометрический метод	0.1	Закрепление отсутствует
14	208848.08	118157.08	Картометрический метод	0.1	Закрепление отсутствует
15	208840.25	118148.61	Картометрический метод	0.1	Закрепление отсутствует
16	208889.40	118057.32	Картометрический метод	0.1	Закрепление отсутствует
17	208888.18	118053.84	Картометрический метод	0.1	Закрепление отсутствует
18	208869.87	118046.28	Картометрический метод	0.1	Закрепление отсутствует
19	208798.40	118048.61	Картометрический метод	0.1	Закрепление отсутствует
20	208730.71	118035.62	Картометрический метод	0.1	Закрепление отсутствует
21	208725.10	118032.44	Картометрический метод	0.1	Закрепление отсутствует
22	208726.50	117962.20	Картометрический метод	0.1	Закрепление отсутствует

2. Сведения о характерных точках границ объекта

Обозначение характерных точек границ	Координаты, м		Метод определения координат характерной точки	Средняя квадратическая погрешность положения характерной точки (M _t), м	Описание обозначения точки на местности (при наличии)
	X	Y			
1	2	3	4	5	6
23	208729.40	117937.28	Картометрический метод	0.1	Закрепление отсутствует
24	208737.17	117935.86	Картометрический метод	0.1	Закрепление отсутствует
25	208839.45	117917.78	Картометрический метод	0.1	Закрепление отсутствует
26	209018.24	117886.47	Картометрический метод	0.1	Закрепление отсутствует
27	209052.52	117878.05	Картометрический метод	0.1	Закрепление отсутствует
28	209051.33	117873.20	Картометрический метод	0.1	Закрепление отсутствует
29	209017.13	117881.59	Картометрический метод	0.1	Закрепление отсутствует
30	208841.23	117912.39	Картометрический метод	0.1	Закрепление отсутствует
31	208829.00	117771.33	Картометрический метод	0.1	Закрепление отсутствует
32	208821.30	117763.90	Картометрический метод	0.1	Закрепление отсутствует
33	208793.84	117770.42	Картометрический метод	0.1	Закрепление отсутствует
34	208758.44	117636.15	Картометрический метод	0.1	Закрепление отсутствует
35	208753.60	117637.43	Картометрический метод	0.1	Закрепление отсутствует
36	208788.98	117771.60	Картометрический метод	0.1	Закрепление отсутствует
37	208745.07	117782.50	Картометрический метод	0.1	Закрепление отсутствует
38	208746.27	117787.35	Картометрический метод	0.1	Закрепление отсутствует
39	208792.63	117775.84	Картометрический метод	0.1	Закрепление отсутствует
40	208821.01	117769.11	Картометрический метод	0.1	Закрепление отсутствует
41	208824.07	117772.54	Картометрический метод	0.1	Закрепление отсутствует
42	208836.29	117913.29	Картометрический метод	0.1	Закрепление отсутствует
43	208736.29	117930.94	Картометрический метод	0.1	Закрепление отсутствует
44	208726.40	117933.31	Картометрический метод	0.1	Закрепление отсутствует
45	208724.65	117934.87	Картометрический метод	0.1	Закрепление отсутствует
46	208721.84	117959.02	Картометрический метод	0.1	Закрепление отсутствует
47	208716.74	117957.94	Картометрический метод	0.1	Закрепление отсутствует
48	208719.19	117927.53	Картометрический метод	0.1	Закрепление отсутствует

2. Сведения о характерных точках границ объекта

Обозначение характерных точек границ	Координаты, м		Метод определения координат характерной точки	Средняя квадратическая погрешность положения характерной точки (Mt), м	Описание обозначения точки на местности (при наличии)
	X	Y			
1	2	3	4	5	6
49	208714.21	117927.13	Картометрический метод	0.1	Закрепление отсутствует
50	208711.90	117961.18	Картометрический метод	0.1	Закрепление отсутствует
51	208713.55	117962.38	Картометрический метод	0.1	Закрепление отсутствует
52	208721.46	117964.05	Картометрический метод	0.1	Закрепление отсутствует
53	208720.08	118033.83	Картометрический метод	0.1	Закрепление отсутствует
54	208720.41	118035.13	Картометрический метод	0.1	Закрепление отсутствует
55	208721.34	118036.05	Картометрический метод	0.1	Закрепление отсутствует
56	208729.36	118040.46	Картометрический метод	0.1	Закрепление отсутствует
57	208798.28	118053.62	Картометрический метод	0.1	Закрепление отсутствует
58	208869.48	118051.30	Картометрический метод	0.1	Закрепление отсутствует
59	208883.70	118057.36	Картометрический метод	0.1	Закрепление отсутствует
60	208835.00	118147.81	Картометрический метод	0.1	Закрепление отсутствует
61	208835.37	118150.70	Картометрический метод	0.1	Закрепление отсутствует
62	208845.23	118161.20	Картометрический метод	0.1	Закрепление отсутствует
1	208957.47	118225.99	Картометрический метод	0.1	Закрепление отсутствует

3. Сведения о характерных точках части (частей) границы объекта

Обозначение характерных точек части границы	Координаты, м		Метод определения координат характерной точки	Средняя квадратическая погрешность положения характерной точки (Mt), м	Описание обозначения точки на местности (при наличии)
	X	Y			
1	2	3	4	5	6
-	-	-	-	-	-

**Текстовое описание местоположения границ
населенных пунктов, территориальных зон, особо охраняемых природных
территорий, зон с особыми условиями использования территорий**


Прохождение границы		Описание прохождения границы
от точки	до точки	
1	2	3
1	2	-
2	3	-
3	4	-
4	5	-
5	6	-
6	7	-
7	8	-
8	9	-
9	10	-
10	11	-
11	12	-
12	13	-
13	14	-
14	15	-
15	16	-
16	17	-
17	18	-
18	19	-
19	20	-
20	21	-
21	22	-
22	23	-
23	24	-
24	25	-
25	26	-
26	27	-
27	28	-
28	29	-
29	30	-
30	31	-
31	32	-
32	33	-
33	34	-
34	35	-
35	36	-
36	37	-

**Текстовое описание местоположения границ
населенных пунктов, территориальных зон, особо охраняемых природных
территорий, зон с особыми условиями использования территорий**

Прохождение границы		Описание прохождения границы
от точки	до точки	
1	2	3
37	38	-
38	39	-
39	40	-
40	41	-
41	42	-
42	43	-
43	44	-
44	45	-
45	46	-
46	47	-
47	48	-
48	49	-
49	50	-
50	51	-
51	52	-
52	53	-
53	54	-
54	55	-
55	56	-
56	57	-
57	58	-
58	59	-
59	60	-
60	61	-
61	62	-
62	1	-

**Описание местоположения границ
Зоны с особыми условиями использования территории**

План границ




Условные обозначения:

- вновь образованная часть контура
- граница земельного участка
- - - граница частей земельного участка
- граница населенного пункта
- граница кадастрового квартала
- кадастровый номер участка недвижимости
- :10 кадастровый номер кадастрового квартала
- 33:05:010101 граница зоны с особыми условиями использования территории

Масштаб 1 : 3500



Кадастровый инженер



Волкова Е.А.
04.10.2021 г.