



У К А З

ГУБЕРНАТОРА ВЛАДИМИРСКОЙ ОБЛАСТИ

25.11.2024

№ 125

*Об утверждении Схемы размещения,
использования и охраны охотничьих угодий
на территории Владимирской области*

В соответствии с Федеральным законом от 24.07.2009 № 209-ФЗ «Об охоте и о сохранении охотничьих ресурсов и о внесении изменений в отдельные законодательные акты Российской Федерации», приказом Министерства природных ресурсов и экологии Российской Федерации от 31.08.2010 № 335 «Об утверждении порядка составления схемы размещения, использования и охраны охотничьих угодий на территории субъекта Российской Федерации, а также требований к ее составу и структуре» п о с т а н о в л я ю:

1. Утвердить Схему размещения, использования и охраны охотничьих угодий на территории Владимирской области согласно приложению.
2. Контроль за исполнением настоящего Указа возложить на заместителя Губернатора Владимирской области, курирующего вопросы природопользования и экологии.
3. Настоящий Указ вступает в силу со дня его официального опубликования.

Губернатор Владимирской области



А.А.Авдеев

Приложение
к Указу Губернатора
Владимирской области
от 25.11.2024 № 125

**СХЕМА РАЗМЕЩЕНИЯ, ИСПОЛЬЗОВАНИЯ
И ОХРАНЫ ОХОТНИЧЬИХ УГОДИЙ НА ТЕРРИТОРИИ
ВЛАДИМИРСКОЙ ОБЛАСТИ**

г. Владимир
2024 г.

СОДЕРЖАНИЕ

1. Вводная часть	4
2. Физико-географическое описание территории Владимирской области:	5
2.1. Климатические условия	5
2.2. Характер рельефа	13
2.3. Преобладающие типы почв и их распределение	18
2.4. Гидрографическая сеть	24
2.5. Растительный покров	28
2.6. Животный мир	32
3. Социально-экономическая характеристика Владимирской области:	34
3.1. Карта-схема административного деления территории Владимирской области с указанием границ: охотничьих угодий, особо охраняемых природных территорий, зеленых зон вокруг населенных пунктов и других территорий, имеющих ограничение для осуществления охоты и ведения охотничьего хозяйства	34
3.2. Сведения о численности охотников во Владимирской области	34
3.3. Описание характера и интенсивности антропогенного воздействия на охотничьи ресурсы и среду их обитания во Владимирской области	34
4. Характеристика размещения и состояния использования охотничьих угодий и иных территорий, являющихся средой обитания охотничьих ресурсов на территории Владимирской области:	62
4.1. Информация о принадлежности охотничьих угодий и иных территорий, являющихся средой обитания охотничьих ресурсов Владимирской области	62
4.2. Информация о состоянии ведения охотничьего хозяйства во Владимирской области	96
4.3. Картографический материал, содержащий графическое отображение и данные о площадях категорий и классов элементов среды обитания охотничьих ресурсов на территории Владимирской области	100
4.4. Комплексная качественная оценка элементов среды обитания охотничьих ресурсов с учетом биотических, абиотических и антропогенных факторов, влияющих на распространение и жизнедеятельность охотничьих ресурсов, содержащая графический материал, отражающий ареалы обитания охотничьих ресурсов и площади указанных элементов среды обитания, пригодных для обитания охотничьих ресурсов	100
5. Характеристика состояния численности и размещения охотничьих ресурсов на территории Владимирской области:	117
5.1. Сведения о численности и размещении охотничьих ресурсов	117
5.2. Информация о динамике использования охотничьих ресурсов на территории Владимирской области	147
6. Мероприятия по организации рационального использования охотничьих угодий на территории Владимирской области:	151

6.1. Основные направления и мероприятия по развитию охотничьего хозяйства	151
6.2. Нормы пропускной способности охотничьих угодий во Владимирской области	154
6.3. Информация о выделении зон, планируемых для создания охотничьих угодий: общедоступных охотничьих угодий, закрепленных охотничьих угодий	155
6.4. Карта-схема с обозначением зон, планируемых для создания охотничьих угодий	155
6.5. Информация о выделении планируемых зон охраны охотничьих ресурсов и зон нагонки и натаски собак:	155
7. Мероприятия по организации рационального использования охотничьих ресурсов на территории Владимирской области	159
7.1. Планируемые к проведению биотехнические мероприятия (в том числе мероприятия по охране охотничьих ресурсов)	159
7.2. Мероприятия по проведению работ по акклиматизации на территории Владимирской области новых видов охотничьих ресурсов	161
7.3. Ветеринарно-профилактические и противоэпизоотические мероприятия по защите охотничьих ресурсов от болезней и рекомендации по их проведению в охотничьих угодьях Владимирской области	161
7.4. Показатели максимально возможной и хозяйственно-целесообразной численности основных видов охотничьих ресурсов во Владимирской области	188
7.6. Нормы допустимой добычи охотничьих ресурсов, в отношении которых не устанавливается лимит добычи	228
7.7. Рекомендации по проведению учета охотничьих ресурсов на территории Владимирской области	228
Литература	231

1. Вводная часть

Схема размещения, использования и охраны охотничьих угодий на территории Владимирской области (далее – Схема) разработана в соответствии со статьями 34 и 39 Федерального закона от 24.07.2009 № 209-ФЗ «Об охоте и о сохранении охотничьих ресурсов и о внесении изменений в отдельные законодательные акты Российской Федерации» (далее – Закон об охоте) и приказом Министерства природных ресурсов и экологии Российской Федерации от 31.08.2010 № 335 «Об утверждении порядка составления схемы размещения, использования и охраны охотничьих угодий на территории субъекта Российской Федерации, а также требований к её составу и структуре».

Схема является документом территориального охотустройства.

Территориальное охотустройство осуществляется в целях планирования в области охоты и сохранения охотничьих ресурсов и направлено на обеспечение рационального использования и сохранения охотничьих ресурсов и осуществления видов деятельности в сфере охотничьего хозяйства на территории Владимирской области.

В Схеме определяются цели планирования в области охоты и сохранения охотничьих ресурсов, а также мероприятия по организации рационального использования охотничьих угодий и охотничьих ресурсов на территории Владимирской области.

В соответствии с положениями Закона об охоте, процесс составления Схемы состоит в выделении, обосновании, согласовании и формулировании целей, достижение которых будет обеспечивать рациональное использование и сохранение охотничьих ресурсов, осуществление видов деятельности в сфере охотничьего хозяйства на территории Владимирской области.

Таким образом, целью планирования в области охоты и сохранения охотничьих ресурсов является одновременное обеспечение как устойчивого существования охотничьих ресурсов (популяций охотничьих животных) и среды их обитания, так и устойчивого осуществления охоты и других видов деятельности в сфере охотничьего хозяйства.

Основу Схемы составляют материалы, полученные в ходе исполнения государственного контракта от 24.04.2023 №12/2023 на выполнение научно-исследовательских работ (НИР) для государственных нужд Владимирской области по разработке проекта «Разработка схемы размещения, использования и охраны охотничьих угодий на территории Владимирской области», заключенного между Инспекцией государственного надзора в сфере охраны и использования объектов животного мира Владимирской области (далее – Госохотинспекция) и ООО «УралЭко».

2. Физико-географическое описание территории Владимирской области

Владимирская область расположена в Центральном федеральном округе Российской Федерации. Область граничит на севере с Ярославской и Ивановской, на западе и юго-западе — с Московской, на востоке и юго-востоке — с Нижегородской, на юге — с Рязанской областями¹. Административным центром является город Владимир (рис. 1).

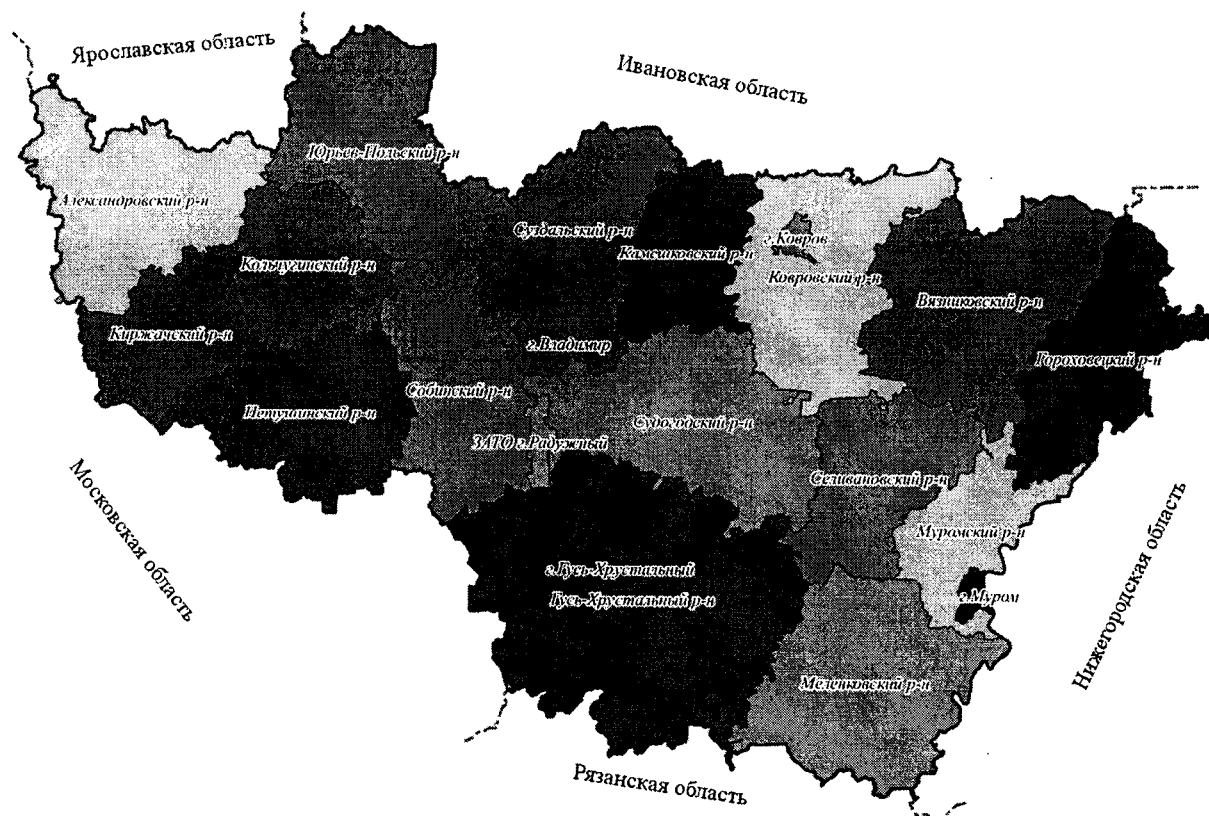


Рис. 1. Административно-территориальное деление Владимирской области (по состоянию на 01.04.2024 года)

Владимирская область состоит из 16 муниципальных районов (по состоянию на 01.04.2024 года) – Александровский, Вязниковский, Гороховецкий, Гусь-Хрустальный, Камешковский, Киржачский, Ковровский, Кольчугинский, Меленковский, Муромский, Петушинский, Селивановский, Собинский, Судогодский, Суздальский, Юрьев-Польский; 4 городов – Владимир, Ковров, Муром, Гусь-Хрустальный; 1 ЗАТО – город Радужный².

¹ Владимирская область: Атлас / Отв. ред. атласа Н. Д. Стоялова. Министерство экономического развития Российской Федерации. Федеральное агентство геодезии и картографии. — Омск: Роскартография, Омская картографическая фабрика, 2009. — 88 с.

² Закон Владимирской области от 10 декабря 2001 года № 130-ОЗ «Об административно-территориальном устройстве Владимирской области и порядке его изменения».

2.1. Климатические условия

Климат Владимирской области умеренный континентальный, определяется ее географическим положением, от которого зависит поступление солнечного тепла, и движение воздушных масс разного происхождения, как морских и континентальных умеренных широт, так и арктических (с соседних территорий Западной Европы, Средней и Северной Азии и акваторий Атлантического и Северного Ледовитого океанов)^{3,4}.

Климат и погода оказывают большое влияние на изменение численности охотничьих ресурсов как непосредственно, так и косвенно, главным образом через воздействие на кормовые ресурсы. К климату местности постоянно обитающий в ее пределах вид достаточно приспособлен и способен выдерживать свойственные ему отклонения. Отдельные погодные явления иногда могут быть для вида благоприятными или неблагоприятными и даже губительными.

Для Владимирской области средняя годовая скорость ветра составляет около 4 м/с. Такая скорость характерна для ровных, относительно открытых мест лесной зоны. Общий характер циркуляционных процессов определяется в основном влиянием западного переноса воздушных масс с Атлантики, прерываемого вторжениями холодных масс воздуха из Арктики в тылу циклонов, смещающихся по территории преимущественно с запада на восток. В среднем за год по всей территории несколько чаще других наблюдается ветер юго-западного и западного направлений (рис. 2). В среднем в год бывает 31 день с сильным ветром (более 15 м/сек). Большое число таких дней падает на январь, февраль, октябрь⁵.

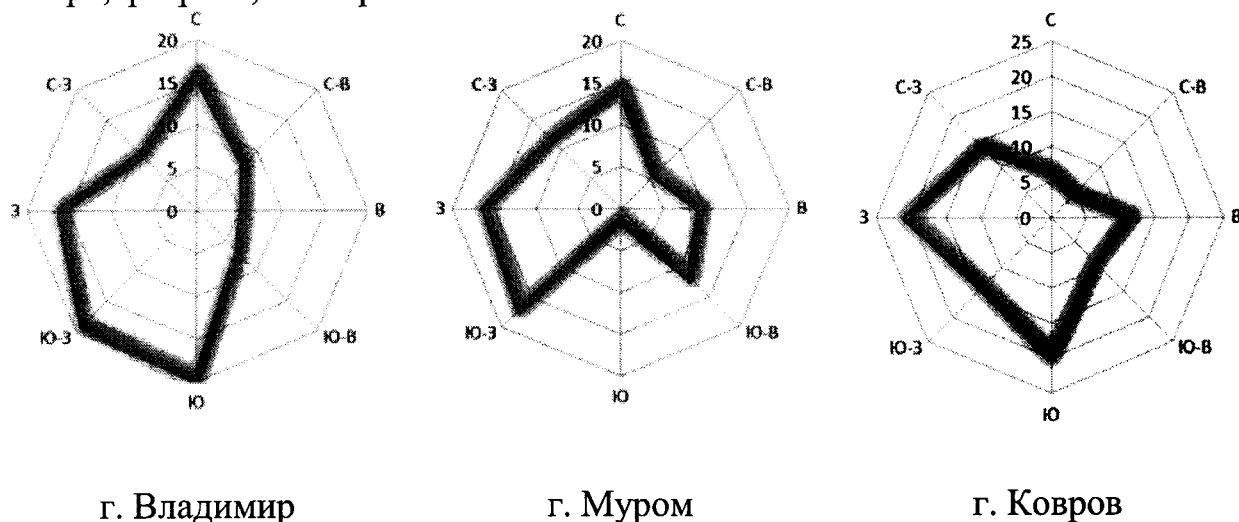


Рис.2. Направления ветров⁶

³ Карлович И.А. География Владимирской области / Население и хозяйство: Учеб. пособие для учащихся 8-9 классов // И.А. Карлович, А.И. Левицкая, И.Е. Карлович. - Владимир, 2000. - 272 с.

⁴ Ефремов А.В., Скибин П.Е., Смолина Т.Д., Успенский Н.А. География Владимирской области. – Ярославль: Верхневолжское книжное издательство, 1985.

⁵ Сысоев Н.Д. Животный мир Владимирской области (охотничье-промысловые звери). - Ярославль, Верхневолжское книжное издательство, 1970. - 291 с.

⁶ World weather Прогноз погоды. [Электронный ресурс] Режим доступа: <https://world-weather.ru/archive/russia/kovrov/>. Дата обращения: 26.05.2023.

Температура и режим осадков, играли и продолжают играть немаловажную роль в динамике населения охотничьих ресурсов, формировании их ареалов, морфофизиологических адаптаций и сезонного ритма жизнедеятельности⁷. Поэтому при описании климатических условий Владимирской области особое внимание было уделено температуре воздуха, режиму осадков, высоте снежного покрова и связанных с ними погодными явлениями.

Во все времена года преобладают континентальные умеренные воздушные массы, формирующиеся из воздушных масс, приходящих с Атлантического и Северного Ледовитого океана. Летом эти воздушные массы прогреваются, а зимой, наоборот, охлаждаются под воздействием подстилающей поверхности, превращаясь в континентальный умеренный воздух. Вследствие этого морской умеренный воздух, приходящий с запада, с Атлантического океана, летом вызывает похолодание, а зимой – потепление. Но и зимой, и летом он приносит большое количество осадков⁸.

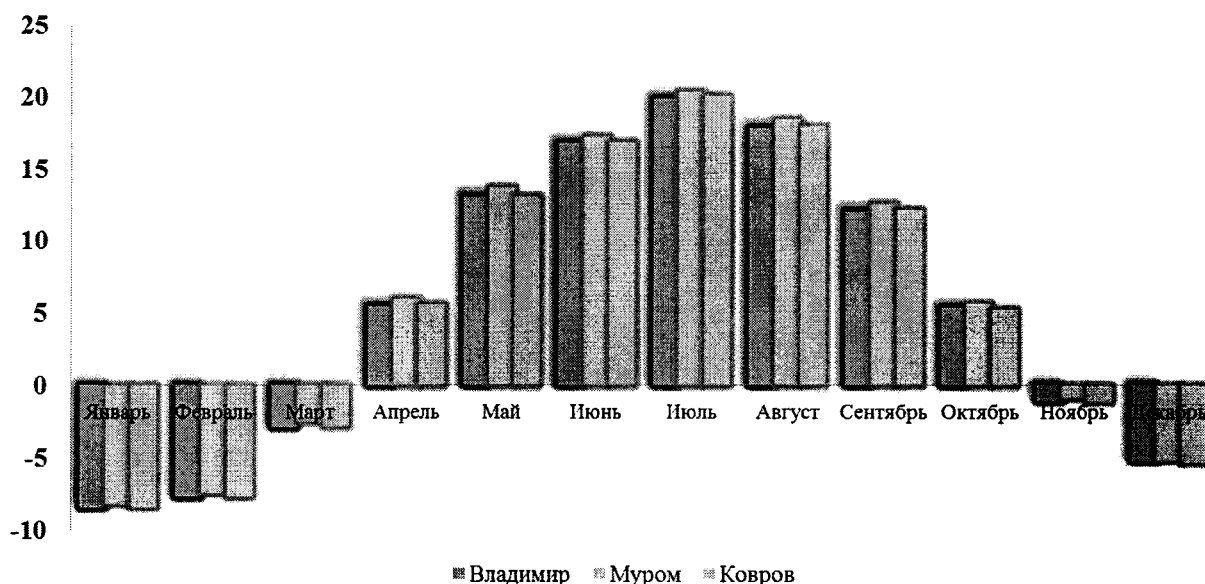


Рис. 3. Средняя температура воздуха (за период 2013-2022 гг.)⁹

Холодный арктический воздух приходит из района Баренцева моря, с севера. Зимой с ним связано понижение температуры до -30°C – -40°C . Летом его вторжение сопровождается похолоданием, вплоть до заморозков. Средняя температура января – 11°C , июля $+17^{\circ}\text{C}$. Количество осадков 480-580 мм/год, продолжительность вегетационного периода 160-180 дней. Наиболее низкие среднегодовые температуры воздуха ($3,0^{\circ}\text{C}$ и $3,3^{\circ}\text{C}$) приходятся на северную и северо-западную часть области, а наиболее высокие ($3,6^{\circ}\text{C}$ – 4°C)

⁷ Формозов А.Н. Снежный покров в жизни млекопитающих и птиц СССР. - М.: Изд-во МО-ИП, 1946. - 152с.

⁸ Карлович И.А. География Владимирской области / Население и хозяйство: Учеб. пособие для учащихся 8-9 классов // И.А. Карлович, А.И. Левицкая, И.Е. Карлович. - Владимир, 2000. - 272 с.

⁹ Климатические данные городов по всему миру [Электронный ресурс] Режим доступа: <https://ru.climate-data.org/>. Дата обращения: 26.05.2023.

на юго-восточную часть. Самая холодная зима (средняя температура 3-х зимних месяцев – 10,3 °С) в восточных и северо-восточных районах, а самая теплая – 10,0 °С в южных районах¹⁰.

Средний годовой приход суммарной солнечной радиации на территорию области составляет 82-93 ккал/см² (соответственно 930000 Ккал/м² или 4000 МДж), рассеянной радиации – 44-49 ккал/см². Теплые воздушные массы, приходящие с юга, чаще всего из Средней Азии или Казахстана, вызывают весной раннее таяние снегов, а летом повышение температуры до +38 °С и резкое понижение влажности. Самая теплая весна (3,8 °С) и лето (17,7 °С) бывают на юго-востоке, самое холодное лето (10,2 °С) и осень (3,3°С) на северо-западе области. Самый холодный месяц в году – январь (-11,3 °С), а самый теплый – июль (17,9 °С)^{11,12}.

Наиболее теплым месяцем является июль, а холодным – январь. Средняя температура июля для г. Владимира + 18,1 °С, средняя температура января - 11,4 °С. Абсолютный максимум для Владимира за последние 75 лет +37 °С, абсолютный минимум – -48 °С.

В климате области отчетливо выражены четыре сезона года. Зима длится более 4 месяцев с середины ноября до конца марта, среднесезонная температура воздуха составляет -8,5 °С, средняя температура самого холодного месяца года, января, составляет -11,3 °С, самая низкая температура, отмеченная в области -48 °С (17 января 1940 года в г. Владимире). Зимняя погода переменчива, морозы чередуются с оттепелями, которые в некоторые годы (1910, 1912, 1924, 1930) приводили к стаиванию снежного покрова и вскрытию рек. Однако для большинства зим характерен устойчивый ледовый покров рек, устойчивый снежный покров (150 дней), толщиной до 55 см к концу марта и промерзание грунтов до глубины 1,2-1,5 м. Весна начинается с конца марта и продолжается до начала июня. Ранние весны обычно холодные с заморозками даже в июне, с возможными снегопадами до конца мая. Поздние весны (середина апреля) бурные, с быстрым снеготаянием и сильными паводками с последним снегопадом 25-27 апреля. Средняя дата последнего весеннего заморозка 9 мая. Лето длится с середины июня до середины сентября. Средняя температура июня +16,6 °С, июля (самого жаркого месяца года) +18,1 °С, августа +17,2 °С, абсолютный максимум температуры +38 °С отмечался во Владимире 15 июня 1922 года. Летняя погода довольно ровная, лето бывает либо жарким и засушливым (1972, 1992), либо пасмурным и дождливым. Осень длится с середины сентября до середины ноября. В это время года характерна пасмурная дождливая погода, но порой, в среднем два года в десятилетии, отмечается продолжительное сухое и теплое «бабье лето». Первый снегопад в

¹⁰ Сысоев Н.Д. Животный мир Владимирской области (охотничье-промысловые звери). - Ярославль, Верхневолжское книжное издательство, 1970. - 291 с.

¹¹ Карлович И.А. География Владимирской области / Население и хозяйство: Учеб. пособие для учащихся 8-9 классов // И.А. Карлович, А.И. Левицкая, И.Е. Карлович. - Владимир, 2000. - 272 с.

¹² Ефремов А.В., Скибин П.Е., Смолина Т.Д., Успенский Н.А. География Владимирской области. – Ярославль: Верхневолжское книжное издательство, 1985.

среднем бывает 13-15 октября, отрицательная среднесуточная температура обычно устанавливается в середине октября^{13,14,15}.

Затяжные дожди и холода в выводковый период (май, июнь) сильно сокращают количество выводков и птенцов, так как в первые недели жизни птенцы кормятся преимущественно животной пищей, в основном насекомыми, которых в сырую, холодную погоду найти трудно. В высокой, мокрой траве птенцы быстро намокают, замерзают и, не найдя достаточного количества пропитания, гибнут. Среднее количество осадков на территории Владимирской области представлено в таблице 1.

Табл. 1
Среднее количество осадков на территории Владимирской области, мм¹⁶

Месяцы	Среднее количество осадков (за 2013-2022 гг.)												
	01	02	03	04	05	06	07	08	09	10	11	12	Год
Муром	47	39	25	46	49	60	75	53	64	49	39	50	596
Владимир	51	40	30	44	54	65	82	50	66	48	44	54	628
Гусь-Хрустальный	48	34	34	49	60	60	64	46	64	49	41	56	605
Юрьев-Польский	45	34	31	33	60	53	62	59	60	46	38	48	569

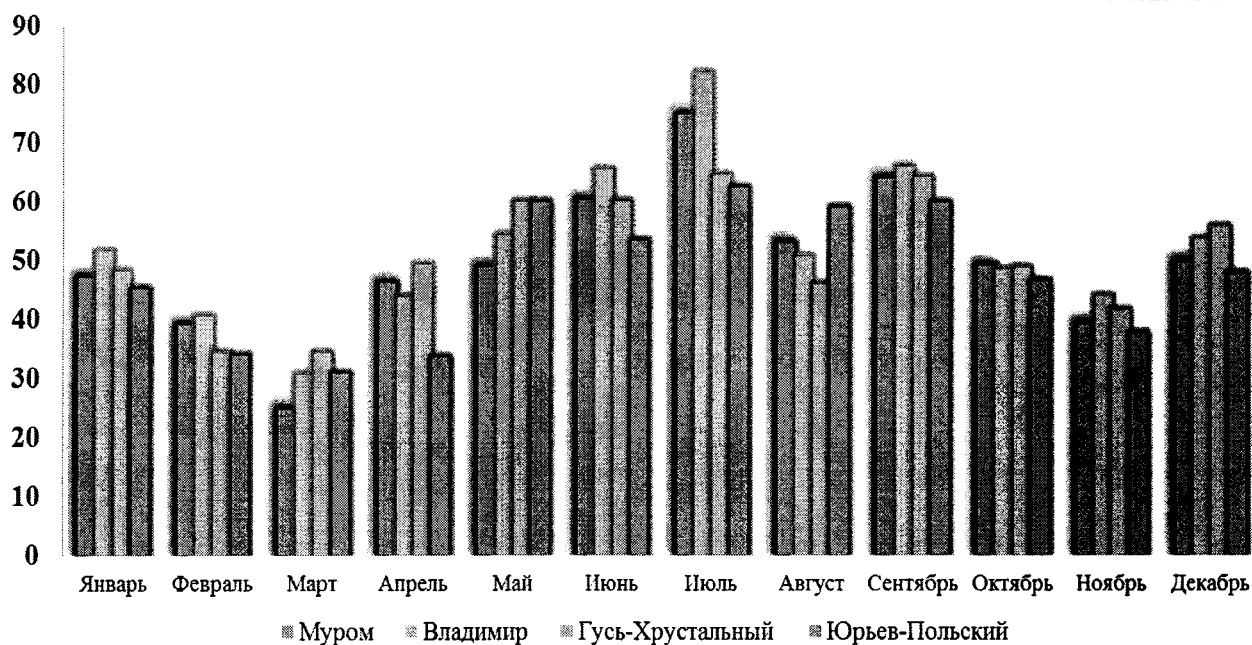


Рис. 4. Среднее количество осадков на территории Владимирской области, мм¹⁷

¹³ Сысоев Н.Д. Животный мир Владимирской области (охотничье-промысловые звери). - Ярославль, Верхневолжское книжное издательство, 1970. - 291 с.

¹⁴ Ефремов А.В., Скибин П.Е., Смолина Т.Д., Успенский Н.А. География Владимирской области. - Ярославль: Верхневолжское книжное издательство, 1985.

¹⁵ Карлович И.А. География Владимирской области / Население и хозяйство: Учеб. пособие для учащихся 8-9 классов // И.А. Карлович, А.И. Левицкая, И.Е. Карлович. - Владимир, 2000. - 272 с.

¹⁶ Справочно-информационный портал "Погода и климат". [Электронный ресурс]. Режим доступа: <http://www.pogodaiklimat.ru/history.php?id=ru®ion=33>. Дата обращения: 26.05.2023.

¹⁷ Справочно-информационный портал "Погода и климат". [Электронный ресурс]. Режим доступа: <http://www.pogodaiklimat.ru/history.php?id=ru®ion=33>. Дата обращения: 26.05.2023.

Вся территория Владимирской области относится к зоне влажного климата. Годовая относительная влажность составляет 76 %, средняя годовая сумма осадков 550 мм, осадки выпадают в виде дождя и снега, величина испарения около 65 % от количества осадков. Осадки распределяются неравномерно – в северо-западном и других возвышенных районах их больше, в пониженных – меньше. Наибольшее количество осадков выпадает летом, а наименьшее – зимой^{18,19,20}

Распространение охотничьих ресурсов, как и динамика их популяций, во многом определяются высотой и продолжительностью залегания снежного покрова. Усилия, затрачиваемые при кормодобывании в условиях многоснежья, не покрываются съеденной за сутки пищей. Снежный покров вызывает сложные взаимоотношения между хищниками и добычей: ограничивает деятельность волков лишь проезжими дорогами, затрудняет передвижение копытных животных. Копытных животных обычно спасает концентрация на очень небольших кормовых участках среди сплошного многоснежья, по которому волки выслеживать в поисках случайной добычи не могут. От времени образования снежного покрова, его толщины и температурных условий зависит промысел пушных зверей. Чем раньше устанавливается снежный покров, тем промысел лисы и других крупных зверей обычно идет интенсивнее. Но раннее наступление глубокого снега отрицательно сказывается на интенсивности промысла белки и куницы. Если снежный покров достигает определенной величины до наступления больших холодов, то это положительно скажется на сохранении в зимний период боровой дичи. Плотность снега имеет большое значение в жизни некоторых животных. Чем рыхлее снег, тем он лучше предохраняет от морозов, закопавшихся в нем тетеревов и рябчиков. Существенное значение имеет образование уплотненной верхней снежной корки – наста. Чем крепче наст, тем он лучше выдерживает большинство зверей, улучшая условия для их передвижения и, наоборот, создает затруднительные условия для таких животных, как лось, европейский олень, пятнистый олень, проваливающихся при любом наста. В таблице 2 приведены показатели критической высоты снежного покрова для основных видов охотничьих ресурсов Владимирской области.

¹⁸ Сысоев Н.Д. Животный мир Владимирской области (охотничье-промысловые звери). - Ярославль, Верхневолжское книжное издательство, 1970. - 291 с.

¹⁹ Ефремов А.В., Скибин П.Е., Смолина Т.Д., Успенский Н.А. География Владимирской области. – Ярославль: Верхневолжское книжное издательство, 1985.

²⁰ Карлович И.А. География Владимирской области / Население и хозяйство: Учеб. пособие для учащихся 8-9 классов // И.А. Карлович, А.И. Левицкая, И.Е. Карлович. - Владимир, 2000. - 272 с.

Табл. 2

Критическая высота снежного покрова, см²¹

Охотничий вид	Лось (Alces alces)	Кабан (Sus scrofa)	Пятнистый олень (Cervus nippon)	Благородный олень (Cervus elaphus)	Европейская козуля (Capreolus capreolus)	Заяц-русак (Lepus europaeus)
Показатель	> 90	30-40	40-45	40-50	20-30	20

Устойчивый снежный покров появляется в конце ноября, иногда в декабре. Самая поздняя дата образования устойчивого снежного покрова зафиксирована 16 января 1949 года. Обычно ему предшествует небольшой период предзимья. Нарастает снежный покров медленно, в течение трех-четырех месяцев. Наибольшей толщины – до 53 см – снежный покров достигает в конце марта, перед началом таяния. На востоке области его толщина обычно больше, что объясняется более длительным периодом накопления снега и более редкими оттепелями. Окончательно снег сходит в середине апреля, при переходе среднесуточной температуры через +5 °С. В среднем снежный покров держится 4-5 месяцев^{22,23,24}.

Табл. 3

Средняя высота снежного покрова и продолжительность его залегания на территории Владимирской области²⁵

	Показатель	Владимир	Муром
1.	Число дней со снежным покровом	145	144
2. Высота снежного покрова, см			
2.1	Средняя	44	46

²¹ Формозов А. Н. Снежный покров в жизни млекопитающих и птиц. – М.: Изд-во МГУ, 1990. – 286 с.

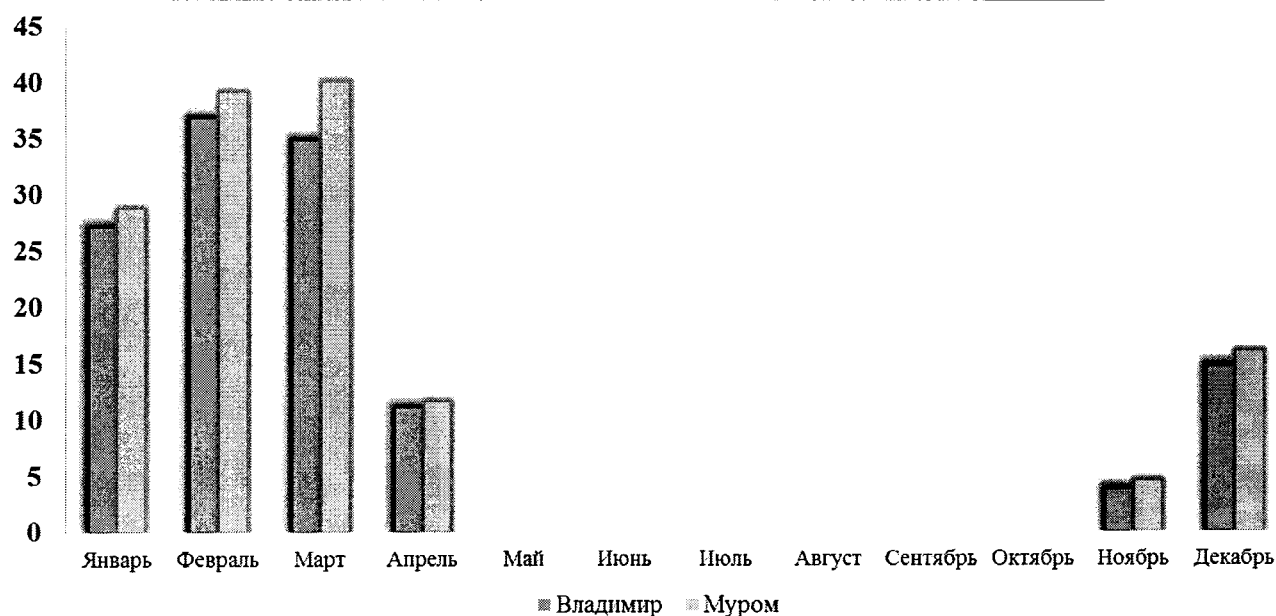
²² Сысоев Н.Д. Животный мир Владимирской области (охотничье-промысловые звери). – Ярославль, Верхневолжское книжное издательство, 1970. – 291 с.

²³ Ефремов А.В., Скибин П.Е., Смолина Т.Д., Успенский Н.А. География Владимирской области. – Ярославль: Верхневолжское книжное издательство, 1985.

²⁴ Карлович И.А. География Владимирской области / Население и хозяйство: Учеб. пособие для учащихся 8-9 классов // И.А. Карлович, А.И. Левицкая, И.Е. Карлович. – Владимир, 2000. – 272 с.

²⁵ Научно-прикладной справочник по климату СССР. Серия 3: Многолетние данные. Части 1-6. Выпуск 29: Кировская, Костромская, Ярославская, Ивановская, Владимирская, Горьковская, Рязанская области, Удмуртская, Марийская, Чувашская, Мордовская АССР. С.-Пб.: Гидрометеиздат, 1992. – 582 с.

2.2	Максимальная	82	77
2.3	Минимальная	15	20
3. Дата появления снежного покрова			
3.1	Средняя	29.10	30.10
3.2	Самая ранняя	05.10	20.09
3.3	Самая поздняя	29.11	30.11
4. Дата образования устойчивого снежного покрова			
4.1	Средняя	23.11	24.11
4.2	Самая ранняя	20.10	20.10
4.3	Самая поздняя	16.01	11.01
5. Дата разрушения устойчивого снежного покрова			
5.1	Средняя	07.04	05.04
5.2	Самая ранняя	15.03	19.03
5.3	Самая поздняя	23.04	25.04
6. Дата схода снежного покрова			
6.1	Средняя	11.04	12.04
6.2	Самая ранняя	22.03	24.03
6.3	Самая поздняя	06.05	09.05

Рис. 5. Средняя высота снежного покрова²⁶

²⁶ Научно-прикладной справочник по климату СССР. Серия 3: Многолетние данные. Части 1-6. Выпуск 29: Кировская, Костромская, Ярославская, Ивановская, Владимирская, Горьковская, Рязанская области, Удмуртская, Марийская, Чувашская, Мордовская АССР. С.-Пб.: Гидрометеиздат, 1992. - 582 с.

На распространение охотничьих животных влияют не только высота снежного покрова и продолжительность его залегания. Важна также структура снежного покрова, которая зависит от рельефа, растительности и почв. Плотность снежного покрова на территории Владимирской области представлена в таблице 4. В каждый конкретный момент она может существенно различаться даже на близлежащих участках. Отличия в структуре снежной толщи, на первый взгляд незначительные, могут оказывать решающее влияние на жизнедеятельность птиц и млекопитающих зимой²⁷.

Табл. 4

Плотность (кг/м³) снежного покрова на территории Владимирской области²⁸

Пункт	Месяцы											
	12			01			02			03		
	Декада											
	I	II	III	I	II	III	I	II	III	I	II	III
Владимир	12	18	22	29	40	50	55	65	72	75	78	81
Муром	11	22	28	32	41	48	55	63	73	75	78	72

2.2. Характер рельефа

Для норных животных имеют значение некоторые особенности геологического строения верхних слоев пород. Лисица и барсук предпочитают устраивать норы в местах, где мощные толщы песка или супеси перекрываются прочными слоями из водонепроницаемых тяжелых грунтов.

Территория Владимирской земли располагается на Русской платформе, состоящей из кристаллического фундамента и осадочного чехла. В районе п. Болотский фундамент был вскрыт скважиной на глубине 1650 м. Представлен он здесь самыми древними архейскими и протерозойскими сильно метаморфизованными образованиями, сформировавшимися за продолжительное время от 3,5 до 0,6 миллиарда лет тому назад. В это время (архейская и протерозойская эры) на территории Русской платформы происходил активный вулканизм. В результате охлаждения лавовых потоков возникали магматические и метаморфизованные образования фундамента – кристаллические породы. Чехол сложен осадочными породами палеозоя,

²⁷ Формозов А.Н. О значении структуры снежного покрова в экологии и географии млекопитающих и птиц // Роль снежного покрова в природных процессах. М.: Изд-во АН СССР, 1961. - С. 166-210.

²⁸ Научно-прикладной справочник по климату СССР. Серия 3: Многолетние данные. Части 1-6. Выпуск 29: Кировская, Костромская, Ярославская, Ивановская, Владимирская, Горьковская, Рязанская области, Удмуртская, Марийская, Чувашская, Мордовская АССР. С.-Пб.: Гидрометеиздат, 1992. - 582 с.

мезозоя и кайнозоя, перекрывающими почти горизонтально кристаллический фундамент. Почти везде породы залегают горизонтально и лишь в районе Окско-Цнинского вала верхнекаменноугольные карбонатные осадки образуют складку с пологим восточным и крутым западным крыльями²⁹.

В результате прогиба центральной части Русской платформы в верхнем протерозое образовалось вендское море. В конце протерозоя вендское море покинуло пределы Центральной России, и в течение нижней половины палеозойской эры: кембрийского, ордовикского, силурийского и в начале девонского периодов здесь располагалась холмистая суша^{30,31,32}.

В среднедевонскую эпоху все пониженные места Владимирской области были затоплены морем, существовавшим в течение девонского, каменноугольного и пермского периодов. Море периодически уходило с Владимирской земли и затем вновь возвращалось. Вследствие этого в составе осадочных пород, отложившихся здесь в течение верхнего палеозоя вместе с карбонатными породами, встречаются слои глин, песков, гравеллитов и гипсов. За миллионы лет от протерозоя до наших дней на Русской платформе отложились толщи осадочных пород мощностью до 2 тысяч метров³³.

В кайнозойскую эру Владимирский край испытал поднятие и размыв. В четвертичный период на Русской равнине отмечалось местами опускание, смена холодного и теплого климата. Происходило наступление и отступление ледников (Окское, Днепровское, Московское и Валдайское оледенения). Последнее, Валдайское оледенение до Владимирской области не доходило. После себя ледники оставили морены, валуны, суглинки, глины и пески. Естественные обнажения древних пород на территории области встречаются редко. Они представлены известняками каменноугольного возраста, которые выходят на поверхность в районе г. Коврова. Из известняков и доломитов сложен Окско-Цнинский вал, проходящий между городами Гусь-Хрустальный и Меленки в направлении на Ковров с юго-востока на северо-запад. В виде поднятия он хорошо прослеживается в восточной части области³⁴.

Полезными ископаемыми Владимирская область сравнительно небогата. Все они нерудные и являются осадками морей, заливавших территорию на протяжении разных периодов истории Земли, отложениями озер и болот, а также обломочными породами, образованными в результате деятельности ледника. Наиболее широкое распространение имеют глины различного назначения – кирпичные, огнеупорные, цементные. Кирпичные глины

²⁹ Ефремов А.В., Скибин П.Е., Смолина Т.Д., Успенский Н.А. География Владимирской области. – Ярославль: Верхневолжское книжное издательство, 1985.

³⁰ Сысоев Н.Д. Животный мир Владимирской области (охотничье-промысловые звери). – Ярославль, Верхневолжское книжное издательство, 1970. – 291 с.

³¹ Ефремов А.В., Скибин П.Е., Смолина Т.Д., Успенский Н.А. География Владимирской области. – Ярославль: Верхневолжское книжное издательство, 1985.

³² Карлович И.А. География Владимирской области / Население и хозяйство: Учеб. пособие для учащихся 8-9 классов // И.А. Карлович, А.И. Левицкая, И.Е. Карлович. – Владимир, 2000. – 272 с.

³³ Ефремов А.В., Скибин П.Е., Смолина Т.Д., Успенский Н.А. География Владимирской области. – Ярославль: Верхневолжское книжное издательство, 1985.

³⁴ Ефремов А.В., Скибин П.Е., Смолина Т.Д., Успенский Н.А. География Владимирской области. – Ярославль: Верхневолжское книжное издательство, 1985.

встречаются во всех районах Владимирской области, огнеупорные и цементные – в Гусь-Хрустальном, Судогодском районах. В пределах области много известняков. Залежи расположены в районе Окско-Цнинского вала, где мощность их достигает 130 метров. Известняки используются для получения извести, бутового камня, силикатного кирпича. В области имеются довольно большие запасы доломита, который используется в качестве строительного камня, огнеупорных материалов в цементном производстве, а также для удобрения почв, бедных кальцием и магнием³⁵.

Рельеф Владимирской области сформировался еще в доледниковый период. Но ледник, продвинувшийся с Кольского полуострова 10-15 тысяч лет назад, оказал на него очень сильное влияние. Он оставил много валунов, глины, песка³⁶.

Таким образом, особенности рельефа Владимирской области определяются ее положением на Русской равнине, поверхность которой отличается небольшими высотами и малой изрезанностью. В общих чертах это волнистая равнина, с некоторым уклоном к юго-востоку, местами слегка всхолмленная и равномерно изрезанная реками.

Значительная территория области занята низменностью, поднимающейся над уровнем моря на 130 метров. В северо-западном углу области через Александровский район проходит окраина Клинско-Дмитровской гряды. Это наиболее высокая часть Владимирского края. Она представляет собою ряд плоско-увалистых моренных холмов, между которыми расположены глубоко врезанные долины небольших речек. В свою очередь в эти долины открываются многочисленные овраги и балки, еще более дробно расчленяющие водораздельное пространство. В трех километрах к юго-западу от деревни Терешино (Александровский район) находится самая высокая отметка области – 271 метр над уровнем моря. Клинско-Дмитровская гряда тянется из Смоленской области через Волоколамск, Клин и Сергиев Посад (Московская область). Клинско-Дмитровская возвышенность служит водоразделом рек, текущих на север – в Волгу, и рек, текущих на юг – в Клязьму. На юго-востоке к Клинско-Дмитровской гряде примыкает сильно расчлененное возвышенное плато, занимающее пространство между долинами рек Киржача и Нерли (Клязьминской). Часть этого плато, лежащая между рекой Колокшей и Нерлью, называется Владимирское или Юрьево «ополье». Владимирское «ополье» с севера, северо-запада на юго-восток пересечено реками Пекшей и Колокшей. Наивысшие участки водоразделов между ними от 200 до 240 метров. Рельеф представлен обширными водораздельными холмами с выположенными вершинами и пологими протяженными склонами, создающими впечатление

³⁵ Карлович И.А. География Владимирской области / Население и хозяйство: Учеб. пособие для учащихся 8-9 классов // И.А. Карлович, А.И. Левицкая, И.Е. Карлович. - Владимир, 2000. - 272 с.

³⁶ Ефремов А.В., Скибин П.Е., Смолина Т.Д., Успенский Н.А. География Владимирской области. – Ярославль: Верхневолжское книжное издательство, 1985.

слаборасчлененной поверхности. В то же время водоразделы сильно расчленены унаследованной эрозионной сетью³⁷.

В геоморфологическом отношении Ополье почти целиком, за исключением северо-западных периферийных участков, приурочено к доледниковой эрозионной равнине. Общая топография дочетвертичного рельефа близка к современной. Это наиболее древний тип рельефа по сравнению как с окружающими водно-ледниковыми низменностями, так и мореной равнинной основной части Клинско-Дмитровской гряды, рельеф которой во многом обусловлен донной мореной московского оледенения. Во Владимирском ополье плейстоценовые оледенения лишь несколько сгладили водоразделы. Размытая поверхность меловых пород ополья перекрыта спорадически встречающимися отложениями окской и более широко распространенной днепровской морены, а также комплексом днепровско-московских отложений. Почти повсеместное распространение имеет маломощный горизонт московской морены (в среднем ~ 10 м), плащеобразное залегание которого, как и отсутствие краевых форм, объясняется кратковременным и быстрым продвижением московского ледника. Московская морена почти повсеместно перекрыта комплексом надморенных отложений. Даже там, где эти отложения отсутствуют на водораздельной поверхности, они часто выполняют днища балок и ложбины стока. Сказанное свидетельствует о том, что к концу московского времени было завершено формирование всех основных форм рельефа (включая верховья балок). Это согласуется с ещё более универсальным залеганием плаща пылеватых покровных суглинков, являющихся почвообразующей породой для почв Ополья.

В пределах всего ареала суглинки представляют собой пластообразную залежь выдержанной мощности (в среднем 3-5 м), перекрывающую все формы рельефа (вершины и склоны холмов, склоны и днища верховьев балок) в интервале высот от 110 до 230 м над уровнем моря. По-видимому, денудация не оказала существенного влияния на толщину покровных суглинков, что и обусловило сохранность в почвенных профилях признаков начальных этапов почвообразования.

Яркой чертой Ополья является западинный микрорельеф, представленный сочетанием мелких блюдцеобразных понижений и неясно выраженных повышений. Понижения диаметром 5-10 м имеют очень пологие склоны, и отстоят друг от друга на расстоянии 15-30 м. Они занимают до 30 % площади поверхности. Превышения микроповышений над микропонижениями составляют чаще всего 30-50 см. На пашне они часто сnivelированы в результате многовековой обработки почв. Значительно реже встречаются более глубокие (глубже 1 м) понижения, диаметром до 50 м^{38,39,40}.

³⁷ Ефремов А.В., Скибин П.Е., Смолина Т.Д., Успенский Н.А. География Владимирской области. – Ярославль: Верхневолжское книжное издательство, 1985.

³⁸ Сысоев Н.Д. Животный мир Владимирской области (охотничье-промысловые звери). - Ярославль, Верхневолжское книжное издательство, 1970. - 291 с.

³⁹ Ефремов А.В., Скибин П.Е., Смолина Т.Д., Успенский Н.А. География Владимирской области. – Ярославль: Верхневолжское книжное издательство, 1985.

Нерльско-Киржачское плато на юге заканчивается у долины реки Клязьмы, но его юго-восточная часть продолжается и по другую сторону Клязьминской долины, имея уже меньшие высоты. Эта возвышенная полоса носит название Высокорежья. Высокорежье тянется почти до города Гусь-Хрустального и служит водоразделом реки Клязьмы и ее притока Судогды, с одной стороны, и рек Окской системы – Поли, Бужи, Гуся – с другой. На севере Высокорежье имеет небольшую высоту – 170 метров над уровнем моря, а к югу постепенно понижается до 140 метров и представляет собой едва заметные, слабо расчлененные холмы, которые поднимаются над окружающей местностью на 20-25 метров⁴¹ (рис.5).

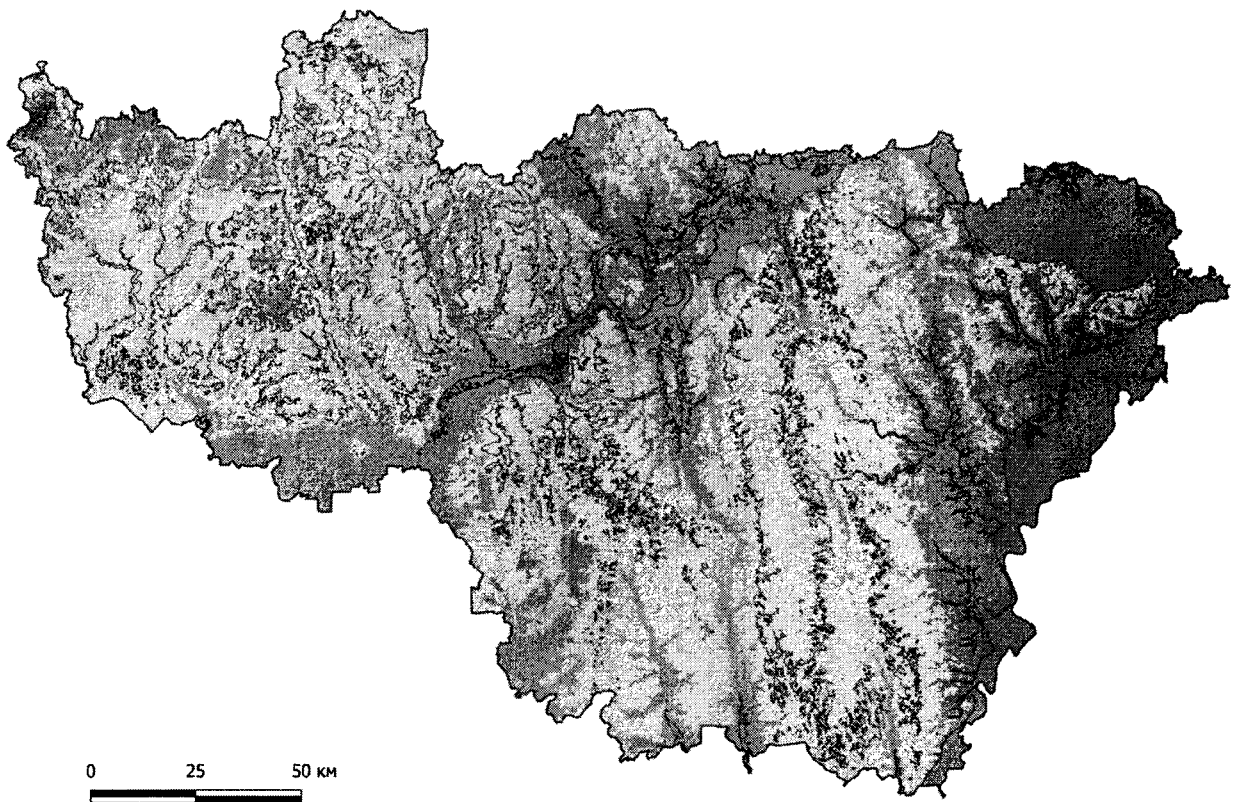


Рис. 6. Рельеф Владимирской области

Между реками Пекшей и Нерлью расположена Клязьминская возвышенность с высотами от 200 до 240 метров. К югу от Коврова простирается невысокий (140-180 метров) Окско-Цнинский вал, который уходит далеко за пределы края и заканчивается в Тамбовской области. Окско-Цнинский вал имеет небольшие высоты 140-150 метров над уровнем моря. Наиболее высокая часть его – 180 метров – находится к востоку от среднего течения реки Судогды. По правому берегу Клязьмы и левому берегу Оки поднимаются в некоторых местах высокие крутые берега, которые называются

⁴⁰ Карлович И.А. География Владимирской области / Население и хозяйство: Учеб. пособие для учащихся 8-9 классов // И.А. Карлович, А.И. Левицкая, И.Е. Карлович. - Владимир, 2000. - 272 с.

⁴¹ Сысоев Н.Д. Животный мир Владимирской области (охотничье-промысловые звери). - Ярославль, Верхневолжское книжное издательство, 1970. - 291 с.

местным населением «горами». К числу таких «гор» относятся Гороховецкие горы, вытянутые в широтном направлении от города Вязники до города Гороховец. Максимальная высота этих гор – 192 метра над уровнем моря. Гороховецкие горы несимметричны: Клязьминский склон их крутой, короткий; склон же к Окской низине и к долине реки Суворощь пологий. На юго-востоке области по левому берегу Оки тянутся так называемые Валетовые горы. Юго-запад Владимирской области занят Мещерской низменностью, лежащей в Окско-Мокшанском прогибе. Это однообразное плоское болотистое пространство, изредка нарушаемое песчаными грядобразными холмами. Здесь много лесных озер, больших болот, песчаных бугров. На севере и северо-востоке области, вдоль левого берега Клязьмы, расположена Нерльско-Клязьминская низина. На востоке она сливается с Балахнинской низиной, находящейся в Нижегородской области. Эта местность лежит на высоте 100 метров над уровнем моря и характеризуется обилием болот и озер. Именно здесь находится самая низкая точка области – 68 метров над уровнем моря^{42,43,44}.

2.3. Преобладающие типы почв и их распределение

Почвы являются одним из компонентов природного комплекса. Этот поверхностный слой возник во взаимодействии организмов и продуктов их распада с горными породами продуктами их выветривания. Являясь результатом взаимопроникновения литосферы, атмосферы, гидросферы, и биосферы, почвы формировались в длительный исторический период.

Изменение и развитие почв продолжается и в настоящее время. Природными факторами почвообразования являются климат, материнские горные породы, растительность, микроорганизмы, животный мир, рельеф⁴⁵.

В соответствии с принципами и методикой почвенно-географического районирования^{46,47} территория Владимирской области целиком входит в состав южно-таежной подзоны дерново-подзолистых почв и Среднерусской провинции дерново-подзолистых среднегумусированных почв, что обусловлено сравнительно однородными биоклиматическими условиями с достаточным количеством тепла и влаги, обеспечивающими устойчивое полевое земледелие, и высокий уровень почвообразовательного процесса.

В соответствии со сказанным на территории области выделены следующие почвенные округа:

⁴² Сысоев Н.Д. Животный мир Владимирской области (охотничье-промысловые звери). - Ярославль, Верхневолжское книжное издательство, 1970. - 291 с.

⁴³ Ефремов А.В., Скибин П.Е., Смолина Т.Д., Успенский Н.А. География Владимирской области. – Ярославль: Верхневолжское книжное издательство, 1985.

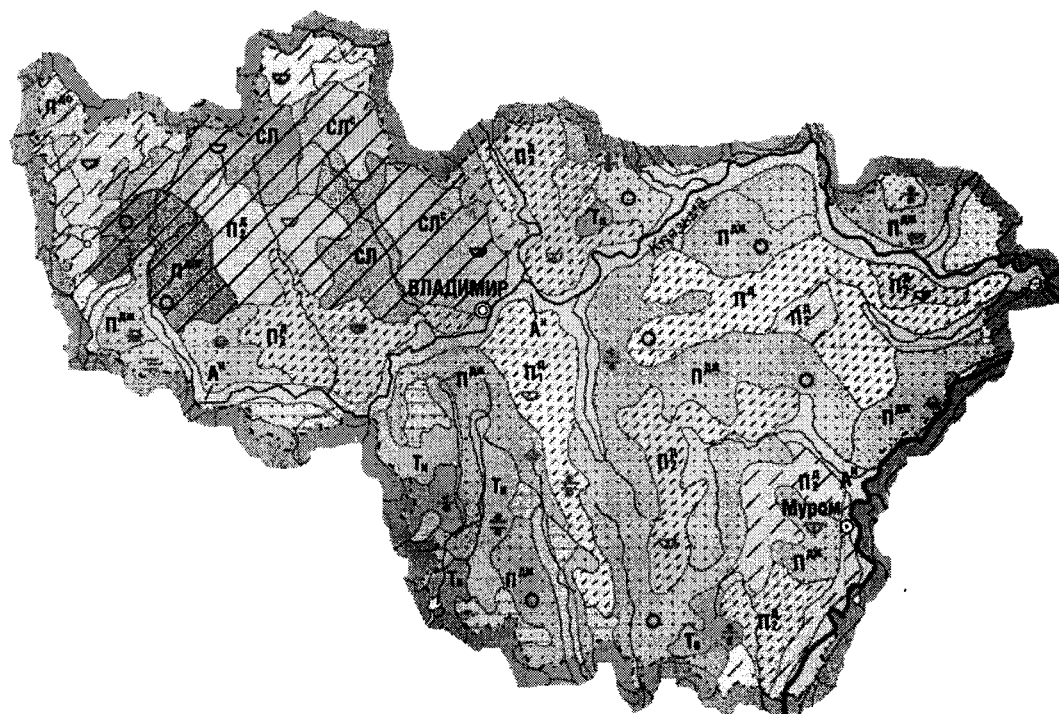
⁴⁴ Скулов Н.И. Заповедными тропами Мещеры. - Владимир: Изд. ООО НПО «Маштекс», 2004. - 122 с.

⁴⁵ Ежегодный доклад о состоянии окружающей среды и здоровья населения Владимирской области в 2010 году / под ред. А.А. Мигачева. - Владимир. 2011. - Вып. 18. - 117 с

⁴⁶ География почв и почвенное районирование Центрального экономического района СССР. - М.: Изд-во МГУ, 1972.

⁴⁷ Карта почвенно-географического районирования нечерноземной зоны РСФСР. Масштаб 1 : 1,5 млн.. ГУГК, 1984.

Муромский моренно-зандрово-равнинный округ дерново-средне- и слабоподзолистых песчаных и супесчаных почв на моренных и флювиогляциальных отложениях. Округ занимает центральную и восточную части области и представляет собой обширную зандровую равнину, хорошо дренированную, благодаря подстиланию известково-доломитовых трещиноватых пород. Восточная часть территории округа расчленена густой овражно-балочной сетью. Коренные породы перекрыты толщей флювиогляциальных и древнеаллювиальных песков и супесей местами моренными валунными суглинками, иногда лёссовидными. Почвенный покров представлен в основном дерново-слабоподзолистыми (33%) и дерново-среднеподзолистыми (48%) почвами песчано-супесчаного гранулометрического состава, который и определяет основные агрохимические и химические свойства этих почв – бедность гумусом (не более 1,5%), малую емкость поглощения, бедность элементами питания, плохую оструктуренность. Хорошая дренированность территории округа обуславливает слабое развитие здесь процессов заболачивания – на долю подзолисто-болотных и болотных почв приходится только около 7% территории. В местах, где песчано-супесчаные толщи флювиогляциальных отложений имеют небольшую мощность и подстилаются моренными суглинками, а также там, где грунтовые воды стоят на небольшой глубине, формируются дерново-подзолистые почвы разной степени оглеенности. Сравнительно большое распространение на территории округа имеют пойменные почвы - луговые, дерново-луговые и лугово-болотные почвы разного гранулометрического состава.



ПОЧВЫ		ПОЧВООБРАЗУЮЩИЕ ПОРОДЫ	
Почвы тайги и хвойно-широколиственных лесов		Рыхлые почвообразующие породы	
П ¹	Дерново-подзолистые, преимущественно мелко- и неглубокоподзолистые		Глинистые и тяжелосуглинистые
П ²	Дерново-подзолистые, преимущественно неглубокоподзолистые		Среднесуглинистые
П ³	Дерново-подзолистые (без разделения)		Супесчаные
П ⁴	Дерново-подзолистые со вторым осветленным горизонтом		Песчаные
П ⁵	Дерново-подзолистые поверхностно-глеватые, преимущественно глубокие и сверхглубокие		Песчаные и супесчаные, подстилаемые суглинистыми и глинистыми породами
П ⁶	Дерново-подзолистые иллювиально-железистые		Супесчаные на слоистых песчаных и супесчаных породах
П ⁷	Подзолы иллювиально-железистые и иллювиально-гумусовые без разделения (подзолы иллювиально-мало- и многогумусовые)		
Почвы широколиственных лесов и лесостепей			
СЛ ¹	Светло-серые лесные		
СЛ	Серые лесные		
Гидроморфные почвы			
Т ₁	Торфяные болотные верховые		
Т ₂	Торфяные болотные низинные		
Пойменные и маршевые почвы			
А ¹	Пойменные слабосильные и нейтральные		

Рис. 7. Карта почв Владимирской области

Северо-западная часть территории области входит в состав Мещерского зандрово-низменно-равнинного округа дерново-подзолисто-глеевых, дерново-подзолистых песчаных и супесчаных почв на флювиогляциальных отложениях, местами подстилаемых моренными суглинками, и по площади составляет примерно его пятую часть. Это Владимирская Мещера – аллювиально-зандровая равнина с частым чередованием заболоченных понижений с песчаными грядами. Северная часть этой территории – Приклязьменская левобережная Мещера – представляет переход от возвышенной равнины Владимирского ополья к пониженной центральной Мещере: абсолютные

отметки падают от 150 - 170 м до 100 - 110 м к долине Клязьмы. Почвообразующими породами являются флювиогляциальные пески и супеси, подстилаемые на разной глубине мореной. Уровень грунтовых вод находится на глубине 1,5 - 2 м. Грунтовые воды слабоминерализованные, с повышенным содержанием органических веществ. Двучленные отложения и моренные суглинки, являющиеся водоупорами, слабая дренированность территории приводят к широкому распространению заболоченности и обилию озер, особенно в южной части округа. Отсюда и основная особенность почвенного покрова территории округа – значительная заболоченность дерново-подзолистых почв и широкое распространение болотных почв. Преобладающими почвами здесь являются дерново-слабоподзолистые (29%) и дерново-среднеподзолистые (31,2%), песчано-супесчаные, дерново-подзолистоглеевые (11,5%) и торфяные (20,4%), дерново-сильноподзолистые, средне-, тяжелосуглинистые и глинистые на покровных и моренных отложениях занимают не более 4%. Около 1,5% занимают светло-серые лесные почвы глинистые и тяжелосуглинистые на покровных суглинках, приуроченные преимущественно к северной части округа на границе Владимирского ополья. Около 8% территории округа занимают аллювиальные дерновые и луговые пойменные почвы в поймах Оки, Клязьмы и их притоков⁴⁸.

Юрьев-Польский моренно-возвышенно-равнинный округ серых лесных глинистых и тяжелосуглинистых пылеватых почв со вторым гумусовым горизонтом на покровных отложениях - обширные безлесные плато, изрезанные густой овражно-балочной сетью. Коренные породы - меловые отложения (трепел, опоки), под ними залегают известняки карбона. Основная почвообразующая порода - лессовидный и покровный суглинок мощностью 2 - 2,5 м, желто-бурого цвета, тяжелого механического состава. Почвенный покров сложен главным образом серыми лесными со вторым гумусовым горизонтом (более 90%); светло-серыми (20%) и серыми лесными (70%); дерново-подзолистые почвы составляют около 7%.

Небольшая часть территории на северо-востоке области относится к Горьковскому древнеаллювиально-низменно-равнинному округу дерново-слабо- и среднеподзолистых песчаных и болотных торфяных почв на древнеаллювиальных отложениях. Это древнеаллювиальная и флювиогляциальная низменная террасированная равнина, сильно заболоченная, - левобережная часть Нижне-Клязьменской низменности, сложенной мощной толщей хорошо отсортированных тонкозернистых песков. Почвообразующие породы – мелко- и средне-зернистые хорошо отсортированные древнеаллювиальные и флювиогляциальные пески разной мощности. Грунтовые воды залегают на небольшой глубине. В почвенном покрове преобладают болотные торфяные и переходные к ним дерно-подзолистоглеевые почвы (42%). Наиболее распространены торфяно-глеевые и торфяные почвы верховных

⁴⁸ Шишкина Н.Г., Востокова Л.Б., Балабко П.Н., Лукьянова Н.Н. Почвенно-географическое районирование и бонитировка почв Владимирской области // Вестник МГУЛ – Лесной вестник. 2001. №1. URL: <https://cyberleninka.ru/article/n/pochvenno-geograficheskoe-rayonirovanie-i-bonitirovka-pochv-vladimirskoy-oblasti> (дата обращения: 28.05.2023).

болот с мощным торфяным горизонтом (до 3 - 7 м), бедные зольными элементами. Низинные болота, приуроченные в основном к поймам рек, более высокозольные, с высокой степенью разложения торфа. Среди дерново-подзолистых почв преобладают слабоподзолистые песчаные и супесчаные (28%) и дерново-среднеподзолистые песчано-супесчаные (13%). Также широкое распространение имеют аллювиальные дерновые и луговые почвы в поймах рек Клязьмы, Луха и их притоков под заливными злаково-разнотравными лугами, дающими высокие урожаи высококачественного сена⁴⁹.

Табл. 5

Почвы Владимирской области

№ п/п	Почвы	Площади почв, в % от общей площади округа
Муромский округ		
1	Дерново-среднеподзолистые глинистые и тяжелосуглинистые	2,1
2	Дерново-среднеподзолистые средне- и легкосуглинистые	1,1
3	Дерново-среднеподзолистые супесчаные	2,9
4	Дерново-среднеподзолистые песчаные	40,4
5	Дерново-сильноподзолистые песчано-супесчаные	0,9
6	Дерново-подзолистые контактно-глееватые песчано- супесчаные	31,1
7	Боровые пески	0,6
8	Дерново-подзолисто-глеевые песчаные	3,2
9	Торфянисто-подзолисто-глеевые песчаные	4,0
10	Торфяные, торфяно-перегнойно-глеевые низинных болот	2,3
11	Торфяные верховых болот	0,8
12	Торфяные переходных болот	1,9

⁴⁹ Шишкина Н.Г., Востокова Л.Б., Балабко П.Н., Лукьянова Н.Н. Почвенно-географическое районирование и бонитировка почв Владимирской области // Вестник МГУЛ – Лесной вестник. 2001. №1. URL: <https://cyberleninka.ru/article/n/pochvenno-geograficheskoe-rayonirovanie-i-bonitirovka-pochv-vladimirskoy-oblasti> (дата обращения: 28.05.2023).

13	Аллювиальные дерновые и дерново-луговые разного мех. состава	8,3
Мещерский округ		
1	Дерново-среднеподзолистые легко- и среднесуглинистые	3,3
2	Дерново-среднеподзолистые песчано-супесчаные	18,3
3	Дерново-сильноподзолистые легко- и среднесуглинистые	0,9
4	Дерново-сильноподзолистые песчано-супесчаные	2,7
5	Дерново-подзолистые контактно-глееватые песчаные	12,6
6	Дерново-глеевые и дерново-подзолисто-глеевые глинистые и тяжелосуглинистые	33,4
7	Торфяные верховых болот	4,9
8	Торфяные низинных болот	12,9
9	Аллювиальные дерновые, дерново-луговые и луговые глинистые и тяжелосуглинистые	9,4
Юрьев-Польский округ		
1	Светло-серые лесные глинистые и тяжелосуглинистые	28,7
2	Светло-серые лесные средне- и легкосуглинистые	2,7
3	Серые лесные глинистые и тяжелосуглинистые	50,7
4	Дерново-среднеподзолистые глинистые и тяжелосуглинистые	7,2
5	Дерново-среднеподзолистые песчано-супесчаные	1,5
6	Дерново-сильноподзолистые глинистые и тяжелосуглинистые	0,6
7	Дерново-подзолистые контактно-глееватые глинистые и тяжелосуглинистые	0,6
8	Дерново-подзолисто-глеевые глинистые и тяжелосуглинистые	1,8
9	Аллювиальные дерновые, дерново-луговые и луговые глинистые и тяжелосуглинистые	3,9

Горьковский округ		
1	Дерново-среднеподзолистые песчаные	13,1
2	Дерново-слабоподзолистые иллювиально-железистые песчано-супесчаные	28,4
3	Боровые пески	0,3
4	Дерново-подзолисто-глеевые песчаные	10,8
5	Дерново-подзолистые торфянистые песчаные	22,5
6	Торфяные низинных болот	3,6
7	Торфяные верховых болот	6,2
8	Аллювиальные луговые глинистые, тяжело- и среднесуглинистые	8,6

2.4. Гидрографическая сеть

Общая гладь поверхностных вод области составляет 32,9 тыс. га. По территории области протекают 746 рек и ручьев, общей протяжённостью более 8,6 тыс. км. Все реки области относятся к Волжскому бассейну, входящему в замкнутый Арало-Каспийский бассейн. Основные реки области Клязьма и Ока (рис.8, табл. 6).

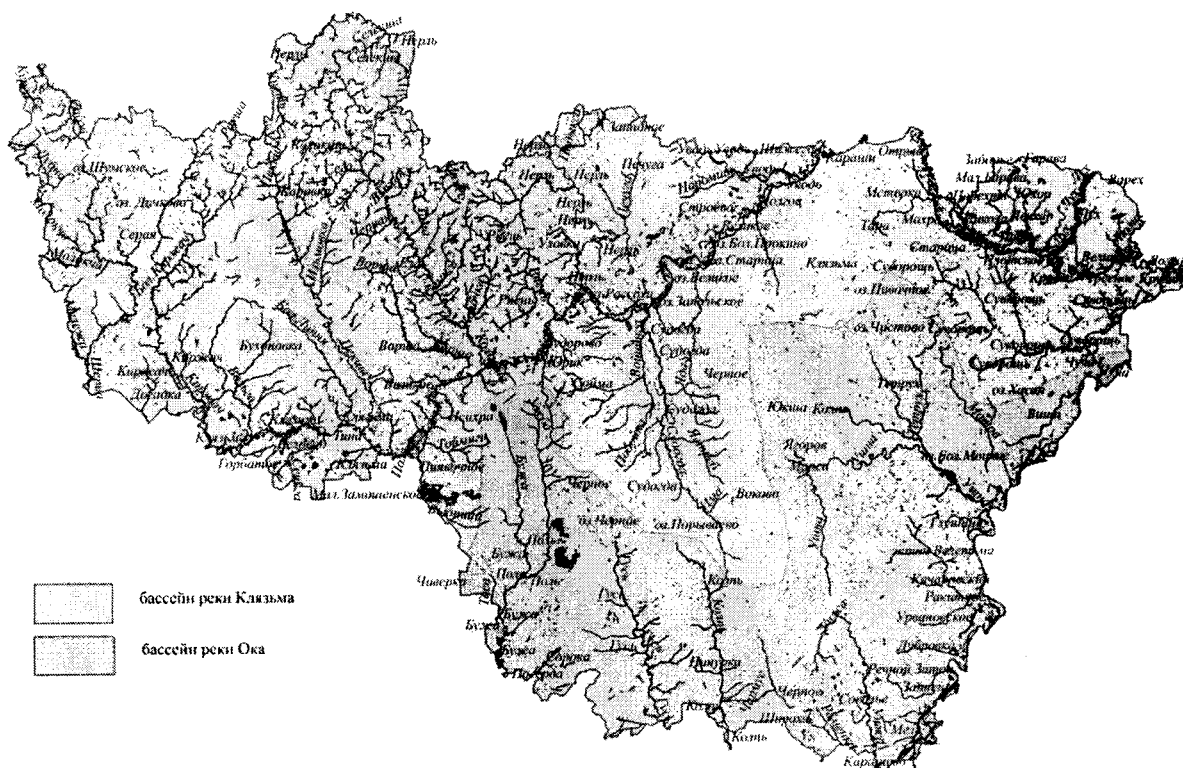


Рис. 8. Гидрографическая сеть Владимирской области

Главной рекой Владимирской области является Клязьма (левый приток Оки), ее общая протяженность составляет 368 км. Клязьма берет начало к северу от Москвы в Солнечногорском районе Московской области. Она пересекает Владимирскую область с юго-запада на северо-восток и впадает в Оку на юго-восточной окраине Владимирской области по границе с Нижегородской областью. Площадь водосбора Клязьмы на территории Владимирской области составляет 27070 кв. км или 80% территории области. Таким образом, почти вся территория области находится в бассейне этой реки. Бассейн реки несимметричен: его левая часть обширнее, левые притоки многоводнее, все они имеют общее направление с северо-запада на юго-восток.

Табл. 6

Характеристика водоемов Владимирской области

Показатели	Всего
Общее число рек и ручьев, в том числе:	746
длиною более 25 км	53
от 10 до 25 км	98
Общая протяженность рек длиною от 10 км и выше, км	5 165
площадь акватории рек (тыс. га)	66,4
Общее количество озер	357
площадью более 1 га каждое	54
Общая площадь озер тыс. га	5,0
Количество озер площадью более 1 га	54
Количество прудов	106
водохранилищ	
Общая площадь прудов	4,9
водохранилищ, тыс. га	0,2
Площадь каналов, канав, коллекторов, тыс. га	4,8

Клязьма типично равнинная река, падение высоты от истока до устья составляет всего 97,2 м. Скорость течения несколько увеличивается на перекатах. Глубина реки в меженное время 2-3 м. На перекатах падает до 0,5 и больше, а на плесах достигает 4,5-5 м. Ширина русла на западе области около 100 метров, у Владимира – 140-145 м, при впадении в Оку – 250 м.

Ложе Клязьмы от границы с Московской областью до города Владимира большей частью песчаное. Ниже города Владимира дно Клязьмы местами глинистое, местами песчаное или мелкокаменистое. Глубина Клязьмы в разных местах различная. Многочисленные перекаты чередуются с плесами. На перекатах глубина составляет 0,5 метра, а на плесах доходит до 7 метров. В

русле реки встречаются мели глубиной в 0,2 метра. В верхнем течении реки уклон больше, в низовье – меньше^{50,51,52}.

Половодье на Клязьме начинается в первой половине апреля. Подъем воды в реке идет довольно быстро (10-17 дней). Уровень воды поднимается на 370-400 см (в 1926 году – на 611 см). Клязьма в районе Вязников весной разливается на 12 километров. Многоводные весенние разливы Клязьмы создали широкую пойму, в которой образовались многочисленные заводи и старицы – удобные места для обитания водоплавающей птицы, выхухоли, норки, выдры. Некоторые из заводей и стариц связаны с рекой, другие превратились в замкнутые озера и болота. Река Клязьма судоходна на участке от г. Владимира до устья. Крупнейшие притоки Клязьмы: Шерна (с притоком Молокча), Киржач (с притоками Большой и Малый Киржач), Пекша, Колокша, Нерль, Судогда, Уводь, Лух, Суворощь, Ворша, притоки Оки: Гусь, Унжа и Ушна, близ Александрова берёт начало приток Волги река Дубна. Все названные реки являются левыми притоками Клязьмы. Они имеют юго-восточное направление и текут приблизительно параллельно друг другу. Самые крупные притоки следующие:

Киржач, ширина русла 25 метров, глубина 0,7-4 м;

Пекша, ширина русла 15-30 м, глубина 0,7-2 м;

Колокша, ширина русла 20-40 м, глубина 2-3 м;

Нерль-Клязьминская, ширина русла 30-40 м, глубина 0,8-3 м.

Река Нерль-Клязьминская протекает по области своим нижним течением. Она имеет очень широкую долину с богатыми лугами, затопляемую талыми водами реки.

Далее на восток по ровной заболоченной заклязьминской низине протекает левый приток Клязьмы – река Лух. Ширина русла ее 15-30 метров. Берега низменные. Русло во многих местах поросло травой и тростником. Весной уровень воды в реке поднимается на 4-6 метров. В весенний разлив вода затопляет обширные пространства в несколько километров шириной.

Правые притоки Клязьмы:

Судогда. Ширина русла 15-40 м, глубина 0,5-3 м. Имеет прозрачную воду, питается в значительной степени за счет грунтовых вод ключей. Она позднее других рек замерзает, и бывают случаи вскрытия ее среди зимы.

Суворощь. Ширина русла 10-20 м, глубина 0,5-3,5 м. В верховьях имеет юго-восточное направление, а затем резко поворачивает на северо-восток, течет параллельно Оке и впадает в Клязьму. Правобережные притоки Клязьмы менее многоводные⁵³.

⁵⁰ Сысоев Н.Д. Животный мир Владимирской области (охотничье-промысловые звери). - Ярославль, Верхневолжское книжное издательство, 1970. - 291 с.

⁵¹ Ефремов А.В., Скибин П.Е., Смолина Т.Д., Успенский Н.А. География Владимирской области. – Ярославль: Верхневолжское книжное издательство, 1985.

⁵² Карлович И.А. География Владимирской области / Население и хозяйство: Учеб. пособие для учащихся 8-9 классов // И.А. Карлович, А.И. Левицкая, И.Е. Карлович. - Владимир, 2000. - 272 с.

⁵³ Сысоев Н.Д. Животный мир Владимирской области (охотничье-промысловые звери). - Ярославль, Верхневолжское книжное издательство, 1970. - 291 с.

Наиболее крупной рекой в области является Ока. Она протекает по юго-восточной границе области частью своего нижнего течения. Ширина русла 150-155 метров. Площадь её водосбора в пределах области составляет 5 930 кв. км (из 245 000 кв. км), 20 % площади Владимирской области приходится на бассейн Оки, протекающей по юго-восточной границе области на протяжении 157 км (общая длина реки 1 520 км) с юго-запада на северо-восток. Среднегодовой расход воды у реки Оки составляет 1120-1130 куб. м/сек. Долина Оки шириной до 20 км, имеет большую пойму, в которой располагается большое количество старых русел и озер-стариц (так называемая Окско-Клязьминская пойма). Глубина Оки на плесах достигает 11,5 м (у устья р. Клязьмы), на перекатах в межень не превышает 1,35 м. Река судоходна. В половодье воды Оки затопляют широкую пойму. Ширина этой поймы у Ширменского затона равна 5 км, а у Муроме до 20 км. В Окской долине много озер и стариц. Глубина реки 0,75-1,35 м на перекатах и до 11,6 м на плесах. Течение медленное (0,5 м/сек), в весенний период значительно больше - до 3 м/сек. На территории Владимирской области находятся верховья левых притоков Оки – рек Бужа, Поля, Гусь, протекающих по лесистым и болотистым местам. Течение этих рек медленное, за исключением реки Клязьмы, они имеют торфяные берега и темную болотную воду. С восточного склона Окско-Цнинского вала стекают в Оку многочисленные мелкие речки и ручьи (особенно много их выше Муроме)^{54,55}.

Сток рек не отрегулирован. Долины рек мелкие, нередко с широкими поймами. Это не позволяет создавать большие по емкости водохранилища без затопления высокопродуктивных угодий.

В целом водный режим рек Владимирской области типичен для Средне-Русской равнины, характеризуется высоким весенним половодьем, низкой летне-осенней меженью с отдельными паводками в период сильных дождей, устойчивой зимней меженью. Русла рек имеют малые уклоны, медленное течение, большую извилистость русла.

Питание рек осуществляется за счет атмосферных осадков (70-80 %), болот и грунтовых вод (20-30 %). Грунтовые воды поступают в реки в течение всего года, но наибольшее значение для питания они имеют зимой и летом. Высота весеннего подъема уровня воды в реках зависит от запаса снега и быстроты его таяния, а также от осеннего запаса почвенной влаги и глубины промерзания почвы. Летом, в меженный период, сильные ливни или продолжительные дожди могут вызвать временный подъем воды в реках, образовать летний паводок. Осенний подъем уровня рек связан с уменьшением испарения и увеличением осадков. Замерзают реки обычно в конце ноября,

⁵⁴ Сысоев Н.Д. Животный мир Владимирской области (охотничье-промысловые звери). - Ярославль, Верхневолжское книжное издательство, 1970. - 291 с.

⁵⁵ Ефремов А.В., Скибин П.Е., Смолина Т.Д., Успенский, Н.А. География Владимирской области. – Ярославль: Верхневолжское книжное издательство, 1985.

вскрываются в начале апреля. Продолжительность ледостава от 130 до 150 дней^{56,57}.

Озера. Общее количество озер области и их суммарная площадь приведены в таблице 6. Большинство из них мелкие, не превышающие по площади 2 кв. км, бессточные, многие зарастают и превращаются в торфяники. Форма озер различна – овальная, круглая, подковообразная. Очертания береговой линии простые, берега песчаные или заболоченные. Глубина озер, как правило, не превышает 5 метров, за исключением ряда карстовых озер. Происхождение озер различно. Встречаются карстовые озера, озера древних аллювиальных долин, ледниковые и пойменные (старицы).

Озера карстового происхождения, расположены в низовьях Клязьмы и в центре Вязниковского района (северо-восток области), в пределах Окско-Клязьминского междуречья в долине р. Клязьма. Их глубина от 5 до 25 метров. Наиболее крупное из них – озеро Кшара глубиной 65 метров. Озера имеют сильно минерализованную воду, нередко связаны между собой подземными водотоками, располагаются группами.

В Мещерской низменности и на северо-западе области имеются озера древних аллювиальных долин: Исихра, Святое и др.

Озера ледникового происхождения наиболее многочисленны во Владимирской области, особенно в Мещерской низменности. Озера ледникового происхождения небольших размеров встречаются в Александровском и Юрьев-Польском районах.

Многочисленные озера-старицы разбросаны по долинам рек. Самые крупные из них – Урвановское длиной 12 км и Виша длиной около 10 км^{58,59,60}.

Болота. Во Владимирской области учтено 1040 болот общей площадью 99,7 тыс. га. Основные массивы болот региона (общая их площадь составляет 37,4 тыс. га) расположены в Мещёрской и Балахнинской (северо-восток области) низменностях.

2.5. Растительный покров

Согласно приказу Министерства природных ресурсов и экологии Российской Федерации «Об утверждении Перечня лесорастительных зон Российской Федерации и Перечня лесных районов Российской Федерации» от 18 августа 2014 года N 367 вся территория Владимирской области относится к

⁵⁶ Сысоев Н.Д. Животный мир Владимирской области (охотничье-промысловые звери). - Ярославль, Верхневолжское книжное издательство, 1970. - 291 с.

⁵⁷ Ефремов А.В., Скибин П.Е., Смолина Т.Д., Успенский Н.А. География Владимирской области. – Ярославль: Верхневолжское книжное издательство, 1985.

⁵⁸ Сысоев Н.Д. Животный мир Владимирской области (охотничье-промысловые звери). - Ярославль, Верхневолжское книжное издательство, 1970. - 291 с.

⁵⁹ Ефремов А.В., Скибин П.Е., Смолина Т.Д., Успенский Н.А. География Владимирской области. – Ярославль: Верхневолжское книжное издательство, 1985.

⁶⁰ Карлович И.А. География Владимирской области / Население и хозяйство: Учеб. пособие для учащихся 8-9 классов // И.А. Карлович, А.И. Левицкая, И.Е. Карлович. - Владимир, 2000. - 272 с.

району хвойно-широколиственных (смешанных) лесов европейской части Российской Федерации⁶¹.

Для растительного покрова области характерно преобладание на западе растительности подтаежного типа, на востоке – специфического растительного покрова, характерного для ополей. Эта специфичность, по-видимому, возникла еще до начала активного освоения территории человеком.

На территории Владимирского Ополя в настоящее время преобладают открытые сельхозугодья, на водоразделах – пашни. В поймах относительно крупных рек (Нерль, Колокша и др.) распространены массивы пойменных лугов. Растительность фрагментированных лугов Владимирского Ополя, в своем распространении связанная со склонами балок и речных долин, подробно изучена Э.А. Юровой⁶². Она выделяет на территории Ополя луговые степи (ассоциация типчаковников), пустошные луга (олиготрофные ассоциации овсяницы овечьей (*Festuca ovina*) и промежуточную между эутрофной и олиготрофной ассоциацию овсяницы шершаволистной (*Festuca trachyphylla*)), остепненные луга, среди последних различая послелесные и непослелесные.

Широколиственные леса, составлявшие основу растительного покрова Владимирского ополя в доагрикультурный период, в настоящее время здесь крайне редки и представлены, прежде всего, небольшими пятнами включений в мелколиственные массивы.

Дуб (в любых фациях) в Ополе почти исключительно порослевый. Почти невозможно найти участки нормальных высокоствольных семенных дубняков, не говоря уже об участках первичных широколиственных лесов. На западе и юго-западе Ополя встречаются отдельные более или менее крупные массивы относительно высокоствольных порослевых широколиственных лесов, образованных дубом и липой. Примером служит относительно крупный массив юго-западнее Владимира, который располагается на южной границе Ополя. Этот лес, значительная часть которого в настоящее время включена в состав лесопарка «Дружба», не является первичным и сформировался здесь на месте существовавшего в начале XX в. на этой территории хвойного леса из сосны и ели с широколиственными породами в подлеске⁶³.

Низкоствольные порослевые «кустарниковые» широколиственные леса, преобладавшие на территории Ополя в начале XX в., в настоящее время также редки и представлены небольшими рошицами. Низкорослый дуб здесь отличается тонкоствольностью и ветвлением чуть ли не от корня.

Производные мелколиственные леса, преобладающие в настоящее время на территории Ополя, несут выраженные «последубравные» черты: в подлеске доминируют лещина, травяной покров преимущественно неморальный, могут

⁶¹ Приказ Министерства природных ресурсов и экологии Российской Федерации «Об утверждении Перечня лесорастительных зон Российской Федерации и Перечня лесных районов Российской Федерации» от 18.08.2014 года № 367.

⁶² Юрова Э. А. Растительность Владимирского ополя: автореф. дис. канд. биолог. наук / Э. А. Юрова. - М. : Изд-во МГУ, 1971. - 20 с.

⁶³ Серегин П.А. Лесопарк «Дружба» – памятник природы / П.А. Серегин [и др.] // Географическое краеведение в школе и вузе: материалы всерос. науч.-практ. конф; ВГПУ. - Владимир, 2000. - С. 175-178.

сохраняться группы или отдельные экземпляры порослевого дуба, липы в первом ярусе, а также подросте и возобновлении.

Типичный лес восточной части Ополя представляет собой осинник с отдельными дубами или чистый осинник с более или менее густыми зарослями лещины в подлеске. По периферии и внутри массива могут встречаться небольшие «пятна» разреженных полусухих порослевых дубняков.

Березняки, более характерные для переходной зоны от типично опольных к зональным условиям, в той или иной степени также сохранили характерные для широколиственных лесов разнотравье и подлесок. Среди них встречаются леса со значительной примесью осины, широколиственных пород.

Травяной ярус лесов отличается в общем большей сохранностью, чем древесный. Дубравное разнотравье в основном сохраняется и в оставшихся широколиственных (преимущественно порослевых), и во вторичных лесах с преобладанием мелколиственных пород.

Результатом постоянных многовековых рубок и других «нарушающих» воздействий явилось формирование серии связанных с верховьями балок древесно-кустарниковых комплексов на разных стадиях антропогенной деградации вертикальной и горизонтальной структуры.

Специфическая серия группировок растительности связана с комплексами замкнутых западин. Во Владимирском Ополе наивысшая концентрация западинных комплексов наблюдается на северо-востоке, где они являются характерным элементом пейзажа. Наиболее распространены в Ополе западинные комплексы кочкарниковых болот в окружении относительно густого кольца ивовых кустов и, как правило, с отдельными кустами внутри (ивово-осоковые болотца). Кроме того, распространены «осиновые кусты» (ивняково-осоковая или ивняково-вейниковая западина, окруженная кольцом тонкоствольных осин) и «переходные» от осинниковых к ивняковым «ивово-осиновые кусты». Вокруг достаточно крупных, но неглубоких западин формируется своеобразный комплекс, переходный между западиной и небольшим мелколиственным (осиновым) лесным массивом с участком низкорослых ивовых кустов в середине. Серия западинных урочищ дифференцируется, прежде всего, по гидрологическому фактору. В зависимости от глубины западины и соответственно степени увлажнения выстраивается ряд от западинного ивняково-осокового болотца до роши, содержащей в центральной части заросшее ивняками понижение.

В западной части Владимирского Ополя лесная растительность приобретает черты, сближающие ее с лесами подтаежных ландшафтов. В древостое появляется ель. В массивах водораздельных лесов она появляется преимущественно как примесь к лиственным породам. В то же время по углубленным долинам рек, а местами и крупным балкам на западе Ополя в связи со спецификой грунтов и увлажнения могут формироваться небольшие по площади полосы чистых или почти чистых ельников, окруженные со всех сторон открытыми пространствами.

Далее на запад «опольный» растительный покров плавно сменяется растительным покровом подтаежного типа. Сложность и разнообразие растительности здесь отражают общую для типичных подтаежных ландшафтов тенденцию. Значительные площади распаханы, но до сих пор леса занимают более половины территории. Встречаются и чистые ельники, и участки широколиственных лесов. Исторически наиболее характерная для рассматриваемой территории в целом растительность – смешанные елово-широколиственные леса с разным соотношением широколиственных пород и ели. А.Ф. Флеров⁶⁴ изучавший растительность этой территории на рубеже XIX-XX вв., пришел к выводу, что в лесной растительности здесь происходит постепенное вытеснение дуба елью. По мнению этого автора, частично рост площадей, занятых елью, стимулируется человеком, так как новые ельники достаточно быстро формируются на так называемых перелогах – участках, вышедших из-под пашни и предоставленных естественным процессам.

Растительность болот, которых в области насчитывается 1040 (более 3% территории области), весьма разнообразна. Это объясняется, прежде всего, неодинаковостью условий их минерального питания. В области можно выделить три типа болот:

Низинные – с богатым минеральным питанием. Травянистая растительность этих болот – осока, камыш, тростник, сфагновые мхи, кукушкин лен. Из деревьев и кустарников здесь растут ольха, береза, ива и реже – сосна.

Переходные – со средним минеральным питанием. Растительность этих болот – береза, осина, из травянистых – осока, гипнум, сфагнум, кукушкин лен.

Верховые – с недостаточным минеральным питанием. Развивается растительность, приспособленная жить и при недостатке минеральных веществ. Сильное развитие получает сфагнум, который, отличаясь большой влагоемкостью, образует зыбкий, мягкий покров. Типичными здесь бывают: клюква, брусника, голубика, багульник, андромеда. Нередки насекомоядные растения – росянка и пузырчатка. Иногда верховые болота облесены сосной и березой.

В поймах рек в условиях избыточного увлажнения и отложения питательных веществ образуются низинные травяные болота с преобладанием осок, пушицы, хвощей, вахты трехлистной. Часть из них образуется при зарастании озер.

Луговая растительность распространена как в поймах рек (заливные луга), так и на водоразделах (суходольные луга) и образована злаками, бобовыми и разнотравьем^{65,66}.

⁶⁴ Флеров А. Ф. Флора Владимирской губернии / Н.Ф. Флеров (Оттиск из 10 т. Тр. Об-ва Естествоиспытателей при Император. юрьев. ун-те) // - М., 1902. - 447с.

⁶⁵ Сысоев Н.Д. Животный мир Владимирской области (охотничье-промысловые звери). - Ярославль, Верхневолжское книжное издательство, 1970. - 291 с.

⁶⁶ Ефремов А.В., Скибин П.Е., Смолина Т.Д., Успенский Н.А. География Владимирской области. – Ярославль: Верхневолжское книжное издательство, 1985.

2.6. Животный мир

Современный животный мир области формировался в послеледниковый период. Вместе с распространением сосново-еловых лесов на территории области появились таежные виды птиц - рябчик, обыкновенный глухарь, черный дятел, клесты и такие таежные виды зверей, как белка, заяц-беляк, лось. Потепление климата обусловило распространение дуба, липы, клена, увеличилась площадь сосновых лесов. Вместе с дубравными видами растений появились зеленый дятел, рыжая полевка, орешниковая соня, лесная куница и др. Вырубка лесов и увеличение площади пашни и лугов на территории области сопровождались переселением степных видов животных: перепел, серая куропатка, жаворонок, грач, полевая мышь, хомяк, заяц-русак.

В настоящее время в области встречаются (обитают) 62 вида млекопитающих, 233 вида птиц, 6 видов пресмыкающихся, 10 видов земноводных, 43 вида костных рыб. Кроме того, на ее территории обитает несколько десятков тысяч видов беспозвоночных^{67,68,69,70,71,72}.

Ихтиофауна представлена 43 видами костных рыб, относящихся к 9 отрядам, 12 семействам. Наиболее представленным в видовом отношении является отряд Карпообразные - 25 видов. Одним видом представлены отряды Угреобразные, Сомообразные, Трескообразные, Скорпенообразные и Колюшкообразные.

Представители орнитофауны относятся к 16 отрядам и 48 семействам. Наиболее представленным в видовом отношении является отряд Воробьинообразные - 97 видов. Богаты в видовом отношении отряды Ржанкообразные (36 видов), Гусеобразные (23 вида) и Соколообразные (21 вид). По происхождению фауна птиц Владимирской области неоднородна. В ее состав входят представители транспалеарктической, голарктической, арктической, европейской, сибирской, средиземноморской фауны. Около 170 видов птиц гнездятся в пределах области, из них 30 видов зимуют в пределах области.

Класс млекопитающих на территории Владимирской области включает 62 вида, относящихся к 19 семействам и 6 отрядам. Наиболее представленным в видовом отношении является отряд Грызуны – 22 вида.

Фаунистический комплекс млекопитающих сформирован таежными, лесостепными и акклиматизированными видами. Лесостепные виды – это обыкновенный еж, обыкновенный крот, европейская норка, волк, лисица и др. Типичными таежными видами являются белка, заяц-беляк, бурозубка, куница,

⁶⁷ Сысоев Н.Д. Животный мир Владимирской области (охотничье-промысловые звери). - Ярославль, Верхневолжское книжное издательство, 1970. - 291 с.

⁶⁸ Иванов А.И. Каталог птиц Советского Союза. - Л.: Наука, 1976. - 276 с.

⁶⁹ Второв П.П., Дроздов Н.Н. Определитель птиц фауны СССР. Пособие для учителей. - М., 1980.

⁷⁰ Каталог беспозвоночных животных (INVERTEBRATA: Protozoa et Animalia) Владимирской области / под редакцией Г.А. Веселкина. - Владимир: кн. изд-во, 2003. - 137 с.

⁷¹ Кузьмин Л.Л., Малкова Н. П., Трач Л.М. Рыбы Владимирской области / Краткий справочник-определитель. - Владимир: кн. изд-во, 1998. - 57 с.

⁷² Кузьмин Л.Л., Сербин В.А. Каталог позвоночных животных Владимирской области (к кадастру живого Владимирского региона) / Издание 3-е, переработанное. - Владимир: кн. изд-во, 2008. - 79 с.

рысь, бурый медведь. К акклиматизированным видам относятся ондатра, американская норка, енотовидная собака, кабан, благородный олень, пятнистый олень, сибирская косуля.

В Красную книгу Владимирской области занесен 171 вид животных⁷³.

Охотничьими ресурсами на территории Владимирской области являются 87 видов животных, из них – 5 видов копытных, 24 вида пушных животных и 58 видов птиц. Список охотничьих ресурсов Владимирской области приведен в таблице 7.

Табл. 7

Виды животных, отнесённые к охотничьим ресурсам и обитающие на территории Владимирской области⁷⁴

Виды класса Млекопитающие		Виды класса Птицы			
1	Кабан	1	Серый гусь*	30	Обыкновенный погоныш
2	Европейская косуля	2	Белолобый гусь	31	Коростель (дергач)
3	Лось	3	Пискулька*	32	Камышница
4	Благородный олень	4	Гуменник	33	Лысуха
5	Пятнистый олень	5	Кряква	34	Хрустан
6	Бурый медведь*	6	Чирок-свиистунок	35	Чибис (пигалица)
7	Волк	7	Серая утка*	36	Черныш
8	Лисица	8	Связь	37	Фифи*
9	Енотовидная собака	9	Шилохвость	38	Большой улит
10	Рысь*	10	Чирок-трескунок	39	Травник
11	Барсук	11	Широконоска	40	Щёголь
12	Лесная куница	12	Красноголовый нырок	41	Поручейник*
13	Каменная куница	13	Белоглазый нырок*	42	Перевозчик
14	Ласка	14	Хохлатая чернеть	43	Мородунка*
15	Горноста́й	15	Морская чернеть	44	Турухтан*
16	Лесной (чёрный) хорь	16	Обыкновенный гоголь	45	Гаршнеп
17	Степной хорь	17	Синьга	46	Бекас
18	Европейская норка*	18	Обыкновенный турпан	47	Дупель
19	Американская норка	19	Луток	48	Вальдшнеп
20	Выдра *	20	Длинноносый (средний) крохаль	49	Большой кроншнеп*
21	Заяц-беляк	21	Большой крохаль*	50	Средний кроншнеп*
22	Заяц-русак	22	Обыкновенный глухарь	51	Большой веретенник*
23	Обыкновенный бобр	23	Тетерев	52	Малый веретенник
24	Обыкновенный крот	24	Рябчик	53	Вяхирь (витютень)
25	Летяга	25	Белая куропатка*	54	Клинтух*

⁷³ Красная книга Владимирской области / Администрация Владимирской области, Государственная инспекция по охране и использованию животного мира, Государственное бюджетное учреждение «Единая дирекция особо охраняемых природных территорий Владимирской области»; [отв. ред.: О.Н. Канищева, М.А. Сергеев]. — Тамбов: ООО «ТПС», 2018. — 432 с.

⁷⁴ Закон Владимирской области от 10.02.2011 года № 4-ОЗ (ред. от 04.07.2018) «Об охотничьих ресурсах на территории Владимирской области».

26	Обыкновенная белка	26	Серая куропатка	55	Сизый голубь
27	Обыкновенный хомяк	27	Перепел	56	Кольчатая горлица
28	Ондатра	28	Обыкновенный фазан	57	Обыкновенная горлица*
29	Водяная полёвка	29	Пастушок*	58	Ворона серая

* - виды, занесённые в Красную книгу Российской Федерации и Красную книгу Владимирской области

Также в полувольных условиях и искусственно созданной среде обитают (содержатся): лань, сибирская косуля, муфлон, фазан.

3. Социально-экономическая характеристика Владимирской области

3.1. Карта-схема административного деления территории Владимирской области с указанием границ: охотничьих угодий, особо охраняемых природных территорий, зеленых зон вокруг населенных пунктов и других территорий, имеющих ограничение для осуществления охоты и ведения охотничьего хозяйства

Карта-схема административного деления территории Владимирской области с указанием границ: Владимирской области и смежных с ней субъектов Российской Федерации; административно-территориальных образований Владимирской области; существующих охотничьих угодий (общедоступных и закрепленных); особо охраняемых природных территорий; других территорий, имеющих ограничение для осуществления охоты и ведения охотничьего хозяйства, приведена в Приложении № 1 к Схеме.

3.2 Сведения о численности охотников во Владимирской области

В соответствии со статьей 21 Закона об охоте охотником признается физическое лицо, сведения о котором содержатся в государственном охотхозяйственном реестре, то есть лицо, получившее охотничий билет единого федерального образца, поэтому целесообразно оценивать численность охотников на территории Владимирской области именно по количеству выданных охотничьих билетов единого федерального образца.

По состоянию на 01 января 2022 года на территории Владимирской области выдано 38883 охотничьих билета. К началу 2022 года охотники составляли 2,98% от общей численности населения Владимирской области.

3.3. Описание характера и интенсивности антропогенного воздействия на охотничьи ресурсы и среду их обитания во Владимирской области

Все виды охотничьих ресурсов испытывают негативное воздействие на их естественную среду обитания процессов промышленного и сельскохозяйственного производства, строительства. Животные также подвергаются влиянию фактора беспокойства при использовании лесов для массового отдыха населения на природе (детские лагеря, турбазы, дома отдыха). Развитая дорожная сеть усиливает негативное влияние на охотничьи

ресурсы, повышая доступность практически всей территории Владимирской области для посещения людьми, особенно в весенне-летне-осенний период.

С целью планирования деятельности по рациональному использованию и охране охотничьих ресурсов был выполнен анализ условий и факторов, характера и интенсивности антропогенного воздействия на охотничьи ресурсы и среду их обитания. Антропогенное воздействие может влиять на охотничьи ресурсы прямым и косвенным образом.

Прямое влияние имеет три направления:

- распугивание охотничьих ресурсов в процессе каких-либо работ или просто как результат присутствия в природе людей или домашних животных – фактор беспокойства. В этом отношении большое негативное значение имеет использование человеком сельскохозяйственной, лесохозяйственной, мелиоративной, транспортной и другой техники, кроме того, выпас скота, сенокосение, туризм;

- повреждение или уничтожение всевозможных убежищ животных: гнезд, дупел в деревьях, нор, хаток. Оно может быть сопутствующим, то есть при выполнении каких-либо работ или при перемещениях техники, людей, скота, либо специальным;

- уничтожение самих охотничьих ресурсов непроизвольное или произвольное: кладок яиц и птенцов, молодняка млекопитающих, взрослых животных, например, отдыхающих или находящихся в спячке, а также в результате браконьерства.

Косвенное действие деятельности человека проявляется в изменении окружающей среды. Оно обусловлено трансформацией растительного и почвенного покрова, а также микроклимата. Если прямое отрицательное воздействие на фауну можно несколько локализовать, регулируя сроки, технику и технологию проведения работ, а также нехозяйственную деятельность людей, косвенное изменить значительно сложнее⁷⁵.

Оценка характера и интенсивности антропогенного воздействия на охотничьи ресурсы и среду их обитания выполнена по итогам анализа развития и функционирования отраслей хозяйственной деятельности Владимирской области, влияющих на численность охотничьих ресурсов.

Для такого анализа использован метод балльной экспресс-оценки по группе наиболее значимых факторов воздействия: население Владимирской области (по численности, динамике и плотности населения), промышленность Владимирской области (по размеру промышленных и рудеральных комплексов), сельское хозяйство Владимирской области (по численности поголовья скота, по посевным площадям сельскохозяйственных культур), лесное хозяйство Владимирской области (по фактическому освоению использования лесов), транспорт и связь Владимирской области (по густоте дорожной сети), туризм и рекреация Владимирской области (по количеству

⁷⁵ Мартынов Е.Н., Масайтис В.В., Гороховников А.В. М Охотничье дело. Охотоведение и охотничье хозяйство: Учебное пособие / Под общ. ред. проф. Е.Н. Мартынова. – 2-е изд., испр. – СПб.: Издательство «Лань», 2014. – 464 с.

объектов культурного наследия). При этом муниципальные образования разделены на три группы совокупности вышеперечисленных факторов.

Значимость данных факторов различна и принята в соответствии с балльной шкалой, показанной в таблице 9.

Табл. 9

Балльная шкала факторов антропогенного воздействия на охотничьи ресурсы
во Владимирской области

№ пп	Факторы воздействия	Количество баллов	
		минимальное	максимальное
1.	Численность и плотность населения	1	3
2.	Численность и плотность поголовья сельскохозяйственных животных	1	4
3.	Доля посевных площадей сельскохозяйственных культур	1	4
4.	Удаленность территории от областного центра	1	3
5.	Густота дорожной сети	1	2
6.	Территории, занятые промышленными и рудеральными комплексами, населенными пунктами	1	3
7.	Фактическое освоение использования лесов	1	3
8.	Численность объектов культурного наследия	1	3

Численность и плотность населения – один из наиболее значимых факторов, так как, помимо прямого воздействия на природную среду, несет еще и косвенную нагрузку, а именно отражает степень воздействия промышленных и рудеральных комплексов, расположенных на территории, уровень развития видов экономической деятельности, освоенность территории, миграционную активность населения, рекреационную нагрузку на единицу площади и т.д.

Численность и плотность поголовья сельскохозяйственных животных, помимо уровня воздействия животноводства в целом, отражают нагрузку на почвенный и травяной покров территории. Учет данного показателя важен еще и в эпизоотическом аспекте.

Неоднозначна роль такого фактора, как доля посевных площадей сельскохозяйственных и многолетних культур. С одной стороны, сельхозугодья являются источником пищи и убежищем для многих видов охотничьих ресурсов, с другой – вовлечение в хозяйственный оборот территорий, на которых обитали охотничьи животные, или формирование культурных ландшафтов, пригодных для обитания охотничьих животных, неизбежно сопряжено с появлением в их пределах зверей и птиц. В большинстве таких случаев жизнедеятельность животных явно противоречит интересам человека, что составляет основу конфликтов и сопровождается нанесением материального ущерба.

Удаленность территории от областного центра – учет данного фактора основан на том, что основная масса населения области сосредоточена в г. Владимире и прилегающих населенных пунктах, соответственно, население, выезжающее с целью рекреации из г. Владимира, в большей степени будет

тяготеть к близким и более доступным территориям, нежели к более удаленным.

При увеличении густоты дорожной сети возрастает негативное воздействие автомобильного транспорта на животный мир.

Промышленное производство и другая хозяйственная деятельность обычно сопряжены с изъятием земель под промышленные и прочие объекты и приводят к серьезному сокращению естественных местообитаний охотничьих ресурсов. Также промышленное производство зачастую приводит к нарушению почвенного покрова, и изменению микрорельефа местности, а плодородие почв и рельеф создают условия для высокой производительности растительных сообществ и определяют высокую естественную кормовую емкость угодий.

Для охотничьего хозяйства степень рекреационной нагрузки на угодья является одним из значимых факторов, определяющих в совокупности с другими характеристиками качество среды обитания охотничьих ресурсов. С позиций охотничьего хозяйства важно учитывать не только степень нагрузки на угодья как антропогенного фактора, способного привести к изменению их качества, но и как фактора прямого беспокойства, причиняемого животным присутствием в среде обитания людей.

3.3.1. Население Владимирской области

Рост численности населения сопровождается разрастанием границ населенных пунктов и приводит, прежде всего, к серьезному сокращению естественных местообитаний охотничьих ресурсов. Именно поэтому важно учитывать численность населения и ее динамику.

Табл. 10

Динамика численности и плотность населения Владимирской области
(на 01 января 2023 года)⁷⁶

№ п/п	Наименование административно- территориального образования	2013	2014	2015	2016	2017	2018	2019	2020	2021	2022	Динами- ка	Плотнос- ть чел/км ² (2022)
1	Город Владимир	350529	352690	355264	357386	358700	359535	360384	359380	354752	350827	↓	1064
2	Город Гусь- Хрустальный	61720	60707	59693	58903	58297	57369	56375	55512	54689	53444	↓	1272
3	Город Ковров	142164	140981	140117	139280	138552	137594	135949	135715	134074	132372	↓	1976
4	Город Муром	121820	120613	119824	119093	118743	117899	116827	115625	114107	112377	↓	1411
5	Александровский район	112456	111570	110458	109173	108105	107192	106346	105687	104725	103814	↓	56

⁷⁶ Владимирстат. Территориальный орган Федеральной службы государственной статистики по Владимирской области. [Электронный ресурс]. Режим доступа: <https://33.rosstat.gov.ru/folder/62362#>. (Дата обращения: 01.06.2023).

6	Вязниковский район	77135	75618	74071	72766	71684	70245	68652	67724	66165	64214	↓	29
7	Гороховецкий район	22334	22098	22005	21833	21416	21087	20883	20637	20456	20074	↓	13
8	Гусь-Хрустальный район	42628	41626	41113	40430	39688	38762	37871	37172	36538	35731	↓	8
9	Камешковский район	30395	30323	30220	30123	29941	29525	28973	28354	27844	27179	↓	25
10	Киржачский район	40342	39624	39130	38777	38475	38080	37788	38610	38470	38868	↑	35
11	Ковровский район	31516	31355	31333	31234	31239	30937	30748	30612	30396	30174	↓	17
12	Кольчугинский район	54986	54482	54094	53604	53333	52807	52431	51462	50624	49583	↓	42
13	Меленковский район	35669	35179	34710	34212	33677	33246	32704	32197	31546	30766	↓	14
14	Муромский район	16191	16271	16049	16025	16031	15898	15721	15512	15223	14834	↓	15
15	Петушинский район	66673	66325	65629	64629	63739	62626	61333	61440	60797	59788	↓	35
16	Селивановский район	18422	18610	18375	18167	17992	17734	17455	17343	17221	16923	↓	12
17	Собинский район	57388	56723	56017	55289	54687	53628	52497	52446	51677	50874	↓	32
18	Судогодский район	40362	39800	38960	38486	38201	37839	37388	36746	36347	35558	↓	16
19	Суздальский район	44028	43997	44102	43759	43423	43117	42647	43768	44621	45283	↑	31
20	Юрьев-Польский район	36518	36361	36080	35567	35141	34746	34363	34132	33357	32695	↓	17
	Итого	1403276	1394953	1387244	1378736	1371064	1359866	1347335	1340074	1323629	1305378	↓	45

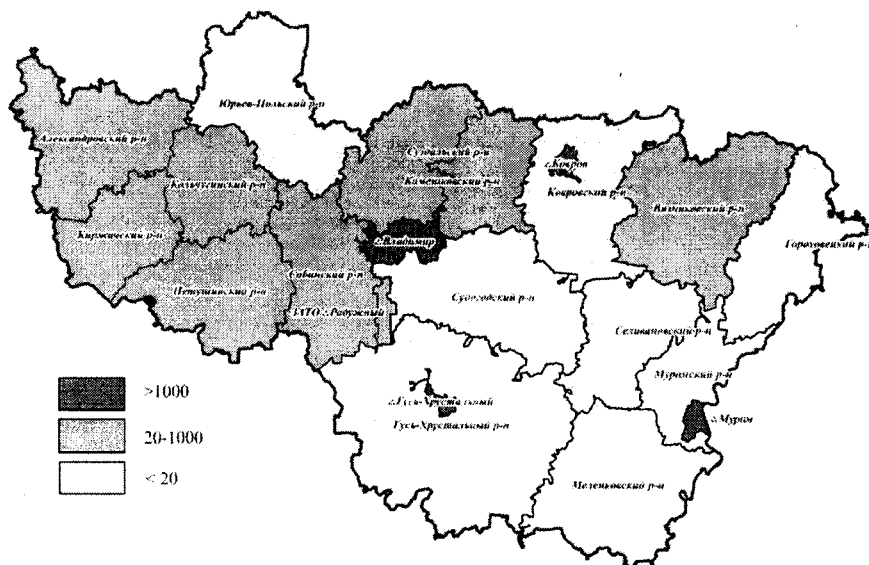


Рис. 9. Распределение административно-территориальных образований Владимирской области по плотности населения на 1 января 2023 года⁷⁷

3.3.2. Сельское хозяйство Владимирской области

Животноводство Владимирской области имеет важное экономическое и социальное значение. Его развитие способствует увеличению объемов производства качественных продуктов питания на внутреннем рынке, расширению производства зерновых и кормовых культур, стимулируя тем самым развитие растениеводства. Основной базой производства продуктов животноводства является поголовье скота и птицы.

Выпас скота крайне неблагоприятен для охотничьих ресурсов. Наиболее существенны следующие отрицательные последствия выпаса:

- фактор беспокойства;
- уничтожение напочвенного покрова, подлеска и подроста, вызывающее сокращение запасов кормов для охотничьих ресурсов;
- непосредственная гибель гнезд и кладок птиц под копытами домашних животных, разрушение нор пушных зверей;
- уничтожение охотничьих ресурсов, в первую очередь молодняка, пастушьими собаками;
- вероятность заражения диких животных от домашних некоторыми инфекционными и паразитарными заболеваниями.

Для оценки административно-территориальных образований Владимирской области по степени воздействия пастыби скота на охотничьи ресурсы использованы данные о численности поголовья скота, содержащегося в хозяйствах всех категорий, Владимирской области (табл. 11).

⁷⁷ Владимирстат. Территориальный орган Федеральной службы государственной статистики по Владимирской области. [Электронный ресурс]. Режим доступа: <https://33.rosstat.gov.ru/folder/62362#>. (Дата обращения: 01.06.2023).

Табл. 11

Поголовье и плотность населения скота в хозяйствах всех категорий на 01.01.2023⁷⁸

№ п/п	Наименование административно-территориального образования	Поголовье						Всего	Голов на км ²
		КРС	Птица	Лошади	Кролики	Свиньи	Овцы и козы		
1	Город Владимир	38	920341	60	37	-	60	920536	2792
2	Город Гусь-Хрустальный	9	428	1	80	27	162	707	17
3	Город Ковров	71	3827	-	86	13	300	4297	64
4	Город Муром	1064	1055	2	42	-	19	2182	27
5	Александровский район	2774	287401	34	945	39	1737	292930	159
6	Вязниковский район	5854	11789	11	1908	376	2420	22358	10
7	Гороховецкий район	478	5740	7	228	11	472	6936	5
8	Гусь-Хрустальный район	777	24257	5	692	157	809	26697	6
9	Камешковский район	1308	11217	13	897	15	1936	15386	14
10	Киржачский район	1002	7022	66	465	64	575	9194	8
11	Ковровский район	7291	913385	19	8695	140	1187	930717	510
12	Кольчугинский район	6752	9189	20	568	49	1833	18411	16
13	Меленковский район	9067	120549	20	781	47	1089	131553	59
14	Муромский район	5886	10421	83	706	57	1564	18717	19
15	Петушинский район	5746	11943	17	2162	64	1797	21729	13
16	Селивановский район	8669	11019	12	699	43	820	21262	15
17	Собинский район	19318	1049537	2	609	144	1860	1071470	667
18	Судогодский район	2997	22392	5	1202	85	1810	28491	13
19	Суздальский район	21607	15532	27	619	152	1479	39416	27
20	Юрьев-Польский район	33189	15951	134	1273	162	1130	51839	27
	Итого.	133897	3452995	538	22694	1645	23059	3634828	125

⁷⁸ Владимирстат. Территориальный орган Федеральной службы государственной статистики по Владимирской области. [Электронный ресурс]. Режим доступа: <https://33.gosstat.gov.ru/folder/62362#>. (Дата обращения: 01.06.2023).

Использование химии в сельском хозяйстве отрицательно воздействует на охотничьи ресурсы. Отравление химическими веществами, используемыми в сельском хозяйстве, может приводить к снижению интенсивности размножения (снижается яйценоскость, оплодотворяемость, выводимость и выживаемость потомства) и даже гибели охотничьих ресурсов.

Табл. 12

Посевные площади сельскохозяйственных культур в хозяйствах всех категорий Владимирской области, км²⁸¹

№ п/п	Наименование административно- территориального образования	2017	2018	2019	2020	2021	Среднее	Доля, %
1	Город Владимир	3,8	3,0	10,1	2,5	2,3	4,4	1,3
2	Город Гусь-Хрустальный	1,4	1,3	1,3	1,2	1,9	1,4	3,4
3	Город Ковров	5,8	3,1	2,9	2,6	3,0	3,5	5,2
4	Город Муром	22,6	-	26,3	25,0	24,8	24,7	31,0
5	Александровский район	107,0	101,7	101,4	103,5	104,2	103,6	5,6
6	Вязниковский район	133,5	138,2	147,5	155,4	145,2	144,0	6,4
7	Гороховецкий район	94,7	72,2	68,4	62,3	55,3	70,6	4,7
8	Гусь-Хрустальный район	59,1	-	63,8	63,5	60,2	61,7	1,4
9	Камешковский район	55,8	-	39,1	34,7	36,8	33,3	3,1
10	Киржачский район	36,8	-	30,4	32,6	33,8	26,7	2,4
11	Ковровский район	129,2	132,7	138,5	136,7	133,5	134,1	7,4
12	Кольчугинский район	137,4	110,7	109,6	114,8	88,7	112,2	9,6
13	Меленковский район	314,6	312,8	315,5	279,7	284,7	301,5	13,6
14	Муромский район	169,0	148,4	146,6	142,2	132,6	147,7	15,2
15	Петушинский район	74,9	-	74,0	74,2	64,9	57,6	3,4
16	Селивановский район	140,7	134,7	138,0	127,6	125,3	133,2	9,6
17	Собинский район	353,9	333,2	337,1	347,4	302,4	334,8	20,9
18	Судогодский район	63,0	62,5	61,1	61,8	66,3	62,9	2,9

⁸¹ Владимирстат. Территориальный орган Федеральной службы государственной статистики по Владимирской области. [Электронный ресурс]. Режим доступа: <https://33.rosstat.gov.ru/folder/62362#>. (Дата обращения: 01.06.2023).

19	Суздальский район	522,1	491,5	480,4	460,4	489,3	488,7	33,0
20	Юрьев-Польский район	696,9	701,5	708,9	673,5	709,4	698,0	36,7
	Итого	3122,2	2747,5	3000,8	2901,7	2864,7	2927,4	10,1

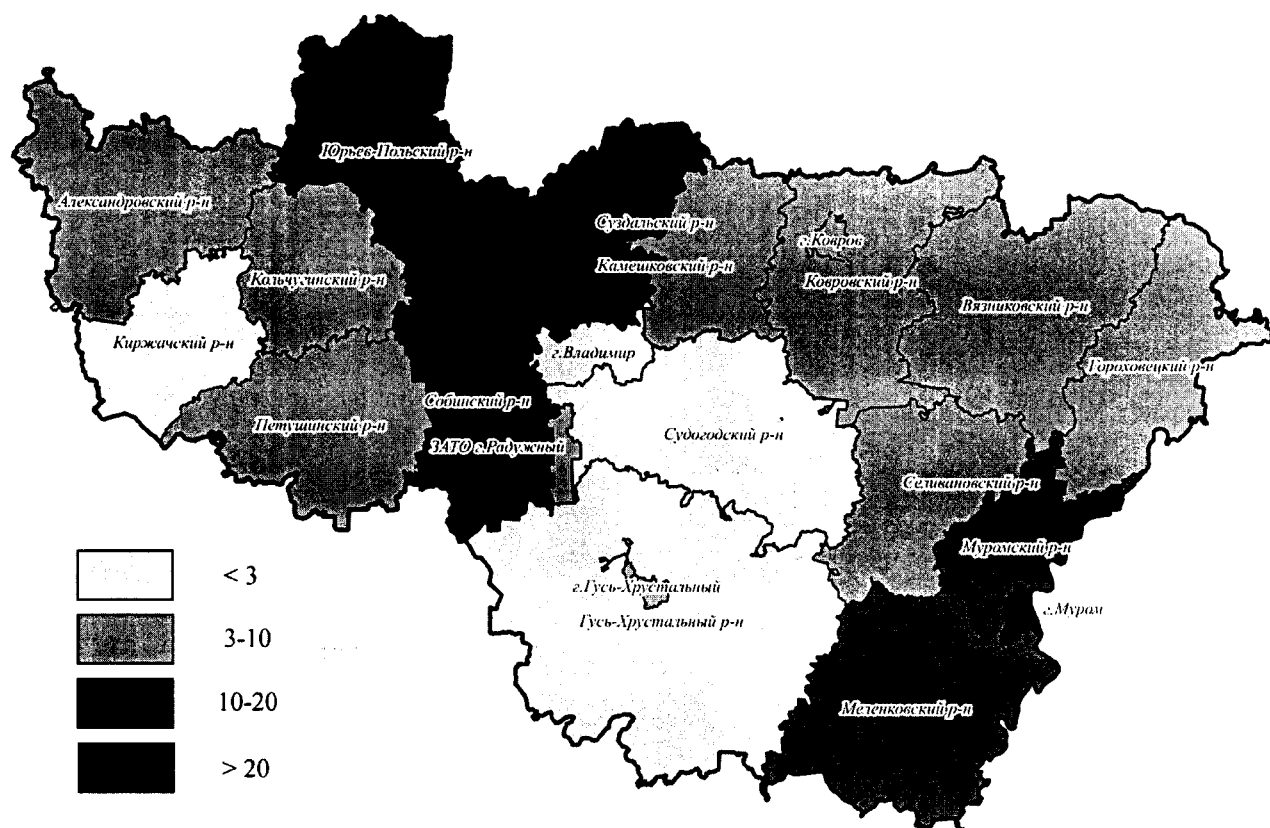


Рис. 11. Распределение административно-территориальных образований Владимирской области по посевной площади сельскохозяйственных культур в хозяйствах всех категорий⁸²

3.3.3. Доступность территории Владимирской области

Удаленность территории от областного центра – использование данного показателя основано на том, что основная масса населения республики сосредоточена в областном центре, соответственно население, выезжающее с целью рекреации из г. Владимира в большей степени будет тяготеть к близким и более доступным территориям, нежели к более удаленным. Область является транзитной зоной транспортных потоков из центра России - Москвы на Урал и в Сибирь. Железная дорога Москва - Нижний Новгород имеет статус международного транспортного коридора №2 – Брест- Москва- Урал- Трансиб (“северный ход”), железная дорога Москва- Казань и далее на Екатеринбург является “центральным ходом” в транзите через Урал в Сибирь и на Дальний

⁸² Владимирстат. Территориальный орган Федеральной службы государственной статистики по Владимирской области. [Электронный ресурс]. Режим доступа: <https://33.rosstat.gov.ru/folder/62362#>. (Дата обращения: 01.06.2023).

Восток. В автодорожной сети главную роль играют автомагистрали М-7 «Волга» и М-12 «Восток».

Табл. 13

Расстояния от областного до районного центров по прямой

№ п/п	Наименование административно-территориального образования	Расстояние, км
1	Город Владимир	-
2	Город Гусь-Хрустальный	60
3	Город Ковров	60
4	Город Муром	120
5	Александровский район	108
6	Вязниковский район	110
7	Гороховецкий район	142
8	Гусь-Хрустальный район	60
9	Камешковский район	44
10	Киржачский район	95
11	Ковровский район	60
12	Кольчугинский район	67
13	Меленковский район	116
14	Муромский район	120
15	Петушинский район	63
16	Селивановский район	90
17	Собинский район	28
18	Судогодский район	35
19	Суздальский район	30
20	Юрьев-Польский район	60

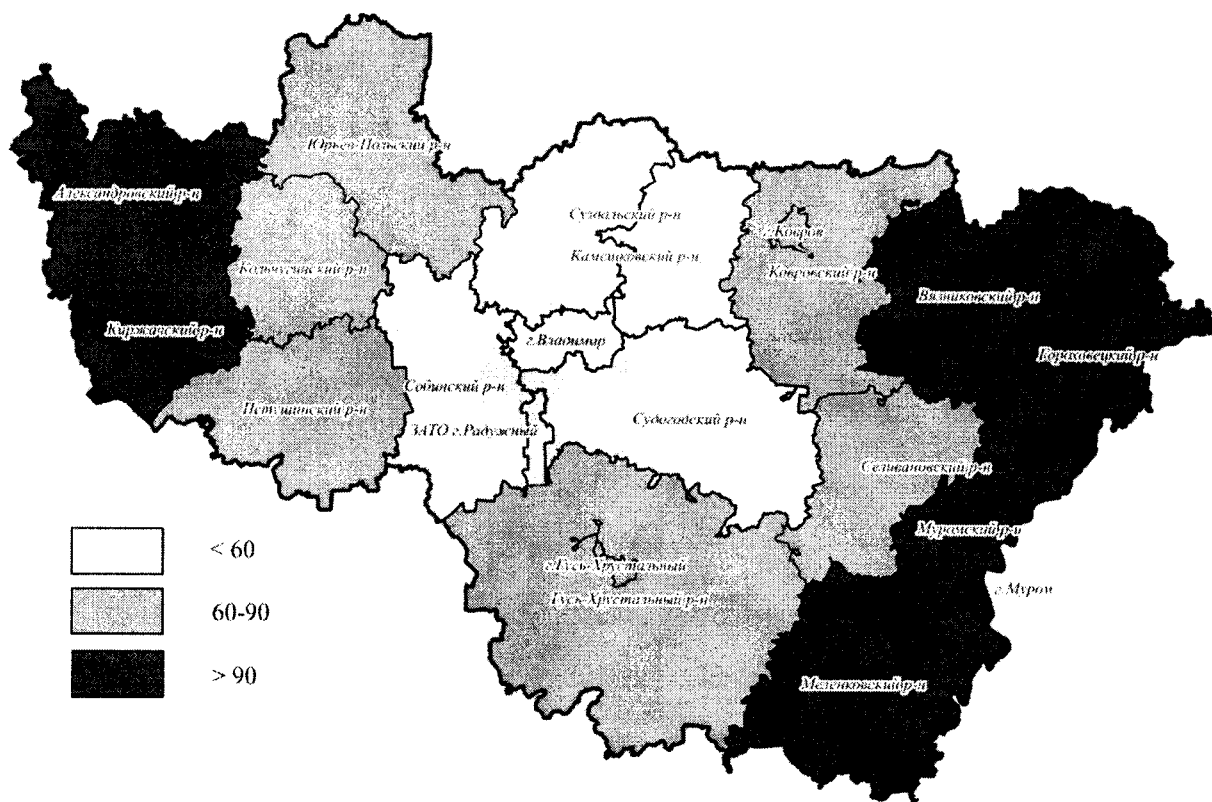


Рис. 12. Распределение административно-территориальных образований Владимирской области по расстоянию до областного центра

Густота дорожной сети – при эксплуатации дорог с твердым покрытием, а также железнодорожных путей сообщения на качественную и количественную характеристику популяций животных будут оказывать воздействие следующие факторы:

- в процессе изъятия земель под строительство происходит качественное ухудшение среды обитания;
- изменение или ликвидация растительности, как одного из источников питания;
- при строительстве наблюдается эффект присутствия и шум от работы строительной техники;
- изменение режимов среды в полосе отвода и на примыкающих площадях.

Перечисленные выше факторы частично или в полном объеме будут оказывать воздействие на качественную и количественную характеристику популяций животных. Автомобильная дорога является препятствием на пути перемещений животных, что зачастую приводит к их гибели.

В расчет принята протяженность железных дорог, автомагистралей (автострад) с твердым покрытием⁸³.

⁸³ Владимирстат. Территориальный орган Федеральной службы государственной статистики по Владимирской области. [Электронный ресурс]. Режим доступа: <https://33.rosstat.gov.ru/folder/62362#>. (Дата обращения: 04.06.2023).

Густота дорожной сети на территории административно-территориальных образований, км/км² ⁸⁴

Наименование административно-территориального образования	Густота дорожной сети (км/км ²)
Город Владимир	1,33
Город Гусь-Хрустальный	4,45
Город Ковров	3,84
Город Муром	3,04
Александровский район	0,64
Вязниковский район	0,31
Гороховецкий район	0,25
Гусь-Хрустальный район	0,15
Камешковский район	0,38
Киржачский район	0,55
Ковровский район	0,21
Кольчугинский район	0,34
Меленковский район	0,23
Муромский район	0,36
Петушинский район	0,42
Селивановский район	0,26
Собинский район	0,40
Судогодский район	0,21
Суздальский район	0,38
Юрьев-Польский район	0,27
Итого	0,34

⁸⁴ Лапин Р.П. Оценка густоты дорожной сети / Р.П. Лапин. — Текст: непосредственный // Молодой ученый. — 2016. — № 12 (116). — С. 311-314. — URL: <https://moluch.ru/archive/116/31295/> (дата обращения: 04.06.2023).

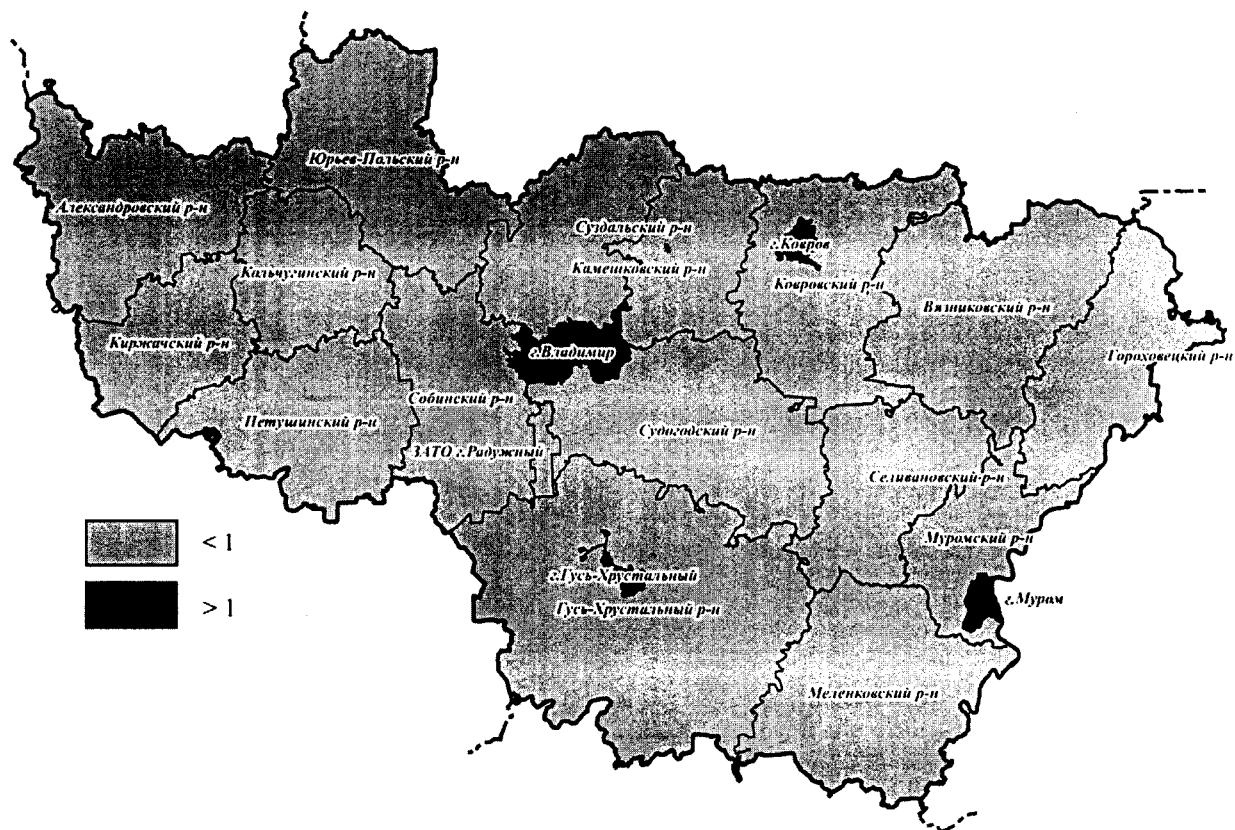


Рис. 13. Распределение административно-территориальных образований по густоте дорожной сети (км/км²)

3.3.4. Промышленность Владимирской области

Валовой региональный продукт по состоянию на 2021 г.: 736830,5 миллиона рублей⁸⁵. ВРП на душу населения по состоянию на 2021 г.: 552811,2 руб.⁸⁶

Центральное место в экономике занимает промышленность, особое влияние на развитие оказывает федеральный транспорт, представленный несколькими крупнейшими магистралями. Федеральное финансирование в балансе регионального бюджета достигает 25%. Доля сельского хозяйства в ВРП - 9%. Региональным руководством поддерживается развитие экскурсионно-исторического и экологического туризма.

В структуре промышленности основную роль играют машиностроение и металлообработка, создающие до 40% промышленного продукта, существенное значение имеет пищевая промышленность (до 17% промышленного продукта), электроэнергетика (10%), стекольная (до 7%) и лёгкая (около 5%) промышленности.

⁸⁵ Лапин Р.П. Оценка густоты дорожной сети / Р.П. Лапин. — Текст: непосредственный // Молодой ученый. — 2016. — № 12 (116). — С. 311-314. — URL: <https://moluch.ru/archive/116/31295/> (дата обращения: 04.06.2023).

⁸⁶ Лапин Р.П. Оценка густоты дорожной сети / Р.П. Лапин. — Текст: непосредственный // Молодой ученый. — 2016. — № 12 (116). — С. 311-314. — URL: <https://moluch.ru/archive/116/31295/> (дата обращения: 04.06.2023).

Природные ресурсы области невелики. Местное значение имеют строительные материалы (глины, пески, песчано-гравийные материалы), торф, сапропель.

Кольчугинский завод по обработке цветных металлов — металлопрокат, трубы, оборонные заказы.

«Кольчуг-Мицар» — посудное и ювелирное производство.

Основные центры машиностроения — Владимир, Ковров, Муром, Кольчугинский район. Значимые предприятия:

- Владимирский моторо-тракторный завод, Владимирский электромоторный завод, «Электроприбор»;
- Ковровский механический завод, Экскаваторный завод «Ковровец», Завод имени Дегтярёва, Ковровский электромеханический завод;
- Муромский стрелочный завод, Муромский машиностроительный завод, Муромский тепловозостроительный завод;
- Кольчугинский завод «Электрокабель»;
- Заводы автомобильных комплектующих: «Автосвет» (Киржач) и ОСВАР (Вязники), «Стакол» (Петушки), «Автоприбор» (Владимир);
- ОАО «Гороховецкий завод подъёмно-транспортного оборудования «Элеватормельмаш»;
- Селивановский машиностроительный завод;
- ОАО ГМС Бытовые насосы (Бавлены).

Наиболее развита переработка молочной продукции и кондитерское производство.

Крупнейшие объединения предприятий — «Молоко» и «Ополье».

Крупнейший в регионе производитель хлебобулочной продукции — ОАО «Владимирский хлебокомбинат».

Кондитерская фабрика концерна KraftFoods (шоколадная фабрика в г. Покрове, одна из крупнейших в России и бисквитное производство в г. Собинке).

Кондитерская фабрика компании «Ферреро Россия» в селе Ворша Собинского района.

Фабрика компании Nestle по производству супов быстрого приготовления Maggi в Вязниках.

Регион характеризуется существенным дефицитом электроэнергии, потребность на 3/4 покрывается из ОЭС из других регионов Центральной России через Владимирские электросети. Крупнейшее предприятие электроэнергетики — «Владимирэнерго», Крупнейшие объекты — Владимирская ТЭЦ-2 мощностью в 407 МВт, и узловая Владимирская подстанция 750 кВ мощностью 2500 МВт. Интересно, что в начале 1940-х было практически начато строительство двух гидроузлов с ГЭС на Клязьме, остановившееся с началом войны. Действовало несколько миниГЭС на Нерли, у деревни Финеево на Киржаче, множество водяных мельниц.

Основной грузопоток региона проходит по трём из четырёх направлений Транссиба, кроме того в регионе часть Большого московского ж/д кольца, ветки

Александров — Иваново и Новки — Иваново. Развита и сеть внутренних железных дорог; ветки Ковров — Муром, Владимир — Тума, ответвления на Судогду, Радужный, Уршельский (пассажирские перевозки не осуществляются) и Фролищи. Крупнейшие локомотивные депо Александров, Владимир и Муром. Оператор ОАО «РЖД».

На втором месте по объёмам грузопотока находится трубопроводный транспорт.

Две нитки нефтепровода «Нижний Новгород — Рязань» и две нитки «Нижний Новгород — Ярославль» (суммарно не менее 45 млн. т/год), обеспечивающие транзит западносибирской и волго-уральской нефти к Московскому, Ярославскому, Рязанскому и Киришскому НПЗ, и к порту Приморск на экспорт (ОАО АК «Транснефть»).

Газопроводы "Горький - Центр" («Нижний Новгород — КС Муром») и "Починки - Ярославль", "Починки - Грязовец", «Нижний Новгород — Щёлково» с отводами на Иваново и южные районы области, суммарный транзит более 6 млрд. м³/год. ОАО "ОАО «Газпром».

Продуктопровод (МНПП) Кстово — Рязань (не менее 2 млн. т/год в основном дизельного топлива) с отводами на Судогду и Вязники. Перекачивающая станция с нефтехранилищами в посёлке Второво, ведётся строительство следующей очереди трубопровода Второво — Приморек (действующая мощность 8,4 млн. т дизельного топлива в год), планируется увеличение ёмкости резервуаров вплоть до 80 тыс. м³, а мощности всего узла до 24,6 млн. т/год (проект «Север» ОАО «Транснефть»).

Из автомобильных дорог наиболее значима автодороги М12 «Восток» и М7 «Волга». Автомагистраль «Восток» является частью международного транспортного маршрута (коридора) Западная Европа — Западный Китай, и включена в «Комплексный план модернизации и расширения магистральной инфраструктуры» (КПМИ). Автодорога (трасса) М12 проходит через Москву, Владимир, Муром, Арзамас, Казань, Екатеринбург, Тюмень. Строительство трассы начато в начале 2021 года. Строительство трассы разделено на несколько этапов:

1-й этап (91 км) вводился в эксплуатацию пусковыми комплексами:

первый пусковой комплекс (58 км) — от пересечения с трассой М-7 у Петушков до пересечения с трассой М-7 у начала Южного обхода Владимира; сдан в эксплуатацию 13 декабря 2022 года;

второй пусковой комплекс (33 км) — от пересечения с трассой А-108 у Орехово-Зуево до пересечения с трассой М-7 у Петушков; сдан в эксплуатацию 8 сентября 2023 года;

2-й этап (26 км) — от пересечения с трассой М-7 у начала Южного обхода Владимира до пересечения с трассой Р-132 у Захарово; сдан в эксплуатацию 14 октября 2022 года;

3-й этап (108 км) — от пересечения с трассой Р-132 у Захарово до пересечения с трассой 17К-2 у Муром; сдан в эксплуатацию 8 сентября 2023 года;

4-й этап (123 км) — от пересечения с трассой 17К-2 у Мурома до пересечения с трассой Р-158 у Арзамаса; сдан в эксплуатацию 8 сентября 2023 года.

Трасса проходит через Петушинский, Собинский районы, г.о.г. Владимир, Судогодский, Гусь-Хрустальный, Селивановский и Муромский районы. С целью создания благоприятных условий для расселения и перемещений наземных животных на границе Гусь-Хрустального и Судогодского районов между деревнями Кондряево и Овсянниково создан экодук, который призван помочь мигрирующим животным в преодолении данного препятствия.

Магистральные линии электропередач: ВЛ 750 кВ Калининская АЭС — Владимирская ПС, 2хВЛ 500 кВ Жигулёвская ГЭС — Москва, ВЛ Костромская ГРЭС — Москва, ВЛ 500 кВ Костромская ГРЭС — Владимирская ПС. Только для внутреннего потребления (не считая транзит) в регион перебрасывается более 4 млрд кВт*ч/год (что эквивалентно около 0,7 млн. т/год мазута для типовой электростанции).

Развито грузовое и пассажирское судоходство по Клязьме и особенно Оке, порты Вязники и Муром.

Аэропорт местных авиалиний Семязино в 5 км от Владимира (1950х42 (асфальтобетон) до 25 тонн и 65:0х70 (грунт)), посадочные площадки в Вязниках, Гороховце, многочисленные военные аэродромы. Над регионом проходит значительная часть воздушных коридоров восточного направления от Москвы⁸⁷.

Разные охотничьи ресурсы по-разному реагируют на изменение естественных местообитаний в результате производственной деятельности. Одни не приемлют изменений и их численность сокращается, другие в той или иной степени адаптируются к новым условиям и становятся синантропными жителями человеческих поселений.

Из птиц нередко в населенных пунктах гнездятся краквы, встречаются многие водоплавающие птицы. Из млекопитающих в постройках поселяются и выводят потомство хорь лесные, куница каменная; у водоемов — ондатра; в парках и лесопарках — белка. Наблюдались заходы в населенные пункты и других охотничьих ресурсов⁸⁸.

Для оценки муниципальных образований Владимирской области использованы данные о доле промышленных и рудеральных комплексов (включая площади населенных пунктов) от общей площади муниципальных образований (табл. 15).

⁸⁷ Лесной план Владимирской области. Владимир, 2021.

⁸⁸ Мартынов Е.Н., Масайтис В.В., Гороховников А.В. М Охотничье дело. Охотоведение и охотничье хозяйство: Учебное пособие / Под общ. ред. проф. Е.Н. Мартынова. – 2-е изд., испр. – СПб.: Издательство «Лань», 2014. – 464 с.

Табл. 15

Доля территорий, занятых промышленными и рудеральными комплексами, населенными пунктами от общей площади административно-территориальных образований Владимирской области по состоянию на 01.01. 2023, %

№ п/п	Наименование административно-территориального образования	Площадь промышленных и рудеральных комплексов, населенных пунктов, км ²	Доля от общей площади административно- территориального образования, %
1	Александровский район	44,2	2,4
2	Вязниковский район	64,3	2,9
3	Гороховецкий район	17,8	1,2
4	Гусь-Хрустальный район	163,6	3,8
5	Камешковский район	53,8	4,9
6	Киржачский район	55,8	5,0
7	Ковровский район	141,2	7,7
8	Кольчугинский район	38,6	3,3
9	Меленковский район	46,0	2,1
10	Муромский район	150,5	15,5
11	Петушинский район	60,7	3,6
12	Селивановский район	20,6	1,5
13	Собинский район	70,3	4,4
14	Судогодский район	46,7	2,2
15	Суздальский район	44,1	3,0
16	Юрьев-Польский район	40,1	2,1
	Итого	163,6	3,7

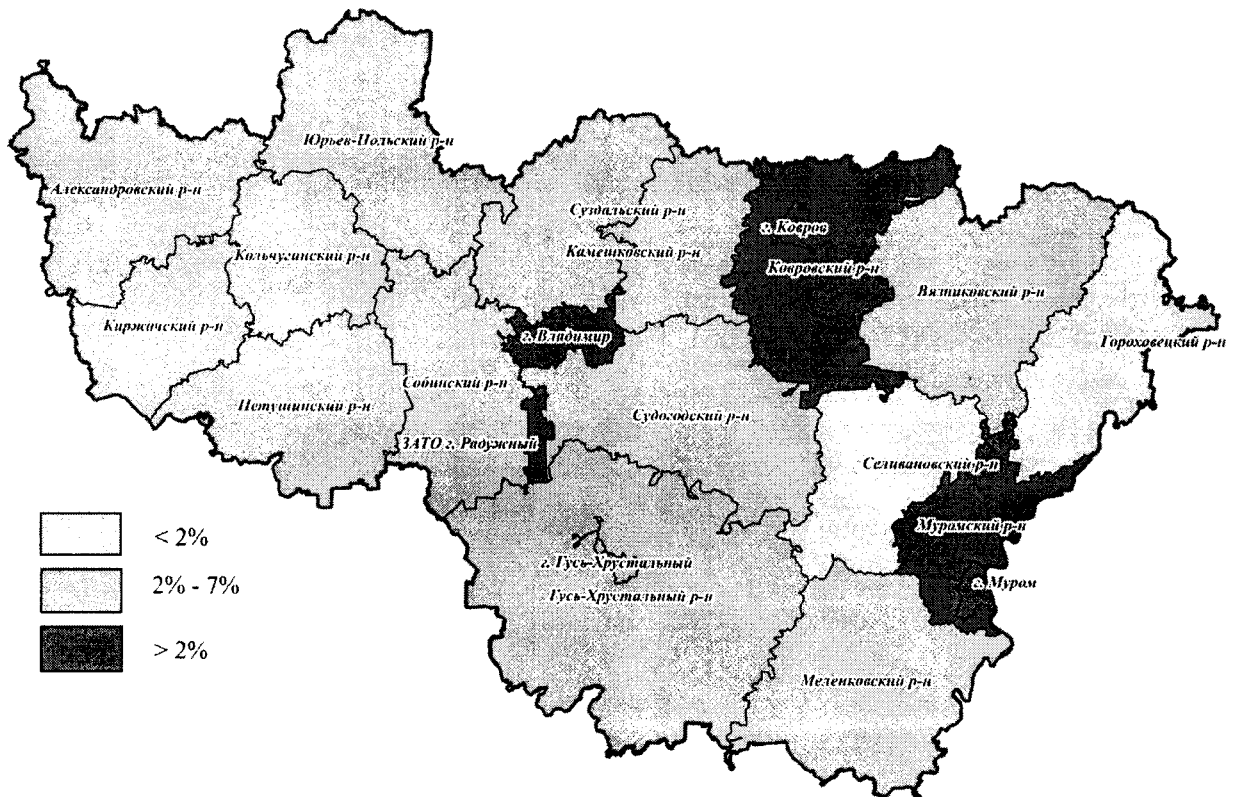


Рис. 14. Распределение административно-территориальных образований Владимирской области по доле территорий, занятых промышленными и рудеральными комплексами, населенными пунктами от общей площади (%)

3.3.5. Лесное хозяйство Владимирской области

Наибольшую площадь занимают сосновые (605,8 тыс. га), березовые (471,3 тыс. га), еловые (114,3 тыс. га), осиновые (77,9 тыс. га) насаждения. По запасу лидируют также данные насаждения. По площади сосновые насаждения составляют 45% от площади лесов Владимирской области, березовые - 35%, еловые - 8%, осиновые - 6%, ольховые - 4%, дуб низкоствольный - 1%. Остальные породы (лиственница, дуб высокоствольный, вяз, липа, ива) представлены незначительно (1%).

Во Владимирской области осуществляется многоцелевое использование лесов. На территории земель лесного фонда Владимирской области распространены следующие виды использования лесов:

- заготовка древесины;
- заготовка пищевых лесных ресурсов;
- осуществление видов деятельности в сфере охотничьего хозяйства;
- осуществление научно-исследовательской деятельности и образовательной деятельности;
- осуществление рекреационной деятельности;
- выращивание посадочного материала лесных растений (сеянцев, саженцев);
- выполнение работ по геологическому изучению недр, разработка месторождений полезных ископаемых;

- строительство и эксплуатация водохранилищ и иных искусственных водных объектов, а также гидротехнических сооружений, морских портов, морских терминалов, речных портов, причалов;
- строительство, реконструкция, эксплуатация линейных объектов;
- осуществление религиозной деятельности;
- изыскательские работы⁸⁹.

Заготовка древесины в лесах осуществлялась при рубках спелых и перестойных насаждений (выборочные рубки), рубках ухода за лесами, при вырубке погибших и поврежденных лесных насаждений (санитарные рубки) (табл. 16).

⁸⁹ Лесной план Владимирской области. Владимир, 2021.

Табл. 16

Фактическое освоение использования лесов Владимирской области за период действия предыдущего Лесного плана⁹⁰

№ п/п	Лесничество	Фактически заготовлено, тыс. м ³					всего
		при рубке спелых и перестойных лесных насаждений	при рубке лесных насаждений при уходе за лесами	при вырубке поврежденных и погибших лесных насаждений	при рубке лесных насаждений на лесных участках, предназначенных для строительства, реконструкции и эксплуатации объектов лесной, лесоперерабатывающей инфраструктуры и объектов, не связанных с созданием лесной инфраструктуры		
1	Александровское	272,0	30,2	60,4	15,1	377,8	
2	Андреевское	1210,0	134,4	268,9	67,2	1680,4	
3	Владимирское	129,8	14,4	28,8	7,2	180,3	
4	Вязниковское	600,3	66,7	133,4	33,3	833,7	
5	Гороховецкое	465,8	51,8	103,5	25,9	646,9	
6	Гусевское	1114,4	123,8	247,6	61,9	1547,8	
7	Заречное	375,4	41,7	83,4	20,9	521,4	

⁹⁰ Лесной план Владимирской области. Владимир, 2021.

8	Камешковское	373,8	41,5	83,1	20,8	519,1
9	Киржачское	458,6	51,0	101,9	25,5	637,0
10	Ковровское	1629,8	181,1	362,2	90,5	2263,6
11	Кольчугинское	478,2	53,1	106,3	26,6	664,1
12	Курловское	1310,8	145,6	291,3	72,8	1820,6
13	Меленковское	1468,9	163,2	326,4	81,6	2040,2
14	Селивановское	1368,8	152,1	304,2	76,0	1901,1
15	Собинское	246,6	27,4	54,8	13,7	342,5
16	Суздальское	239,0	26,6	53,1	13,3	331,9
17	Юрьев-Польское	372,2	41,4	82,7	20,7	516,9
	Итого	12114,4	1346,0	2692,1	673,0	16825,5

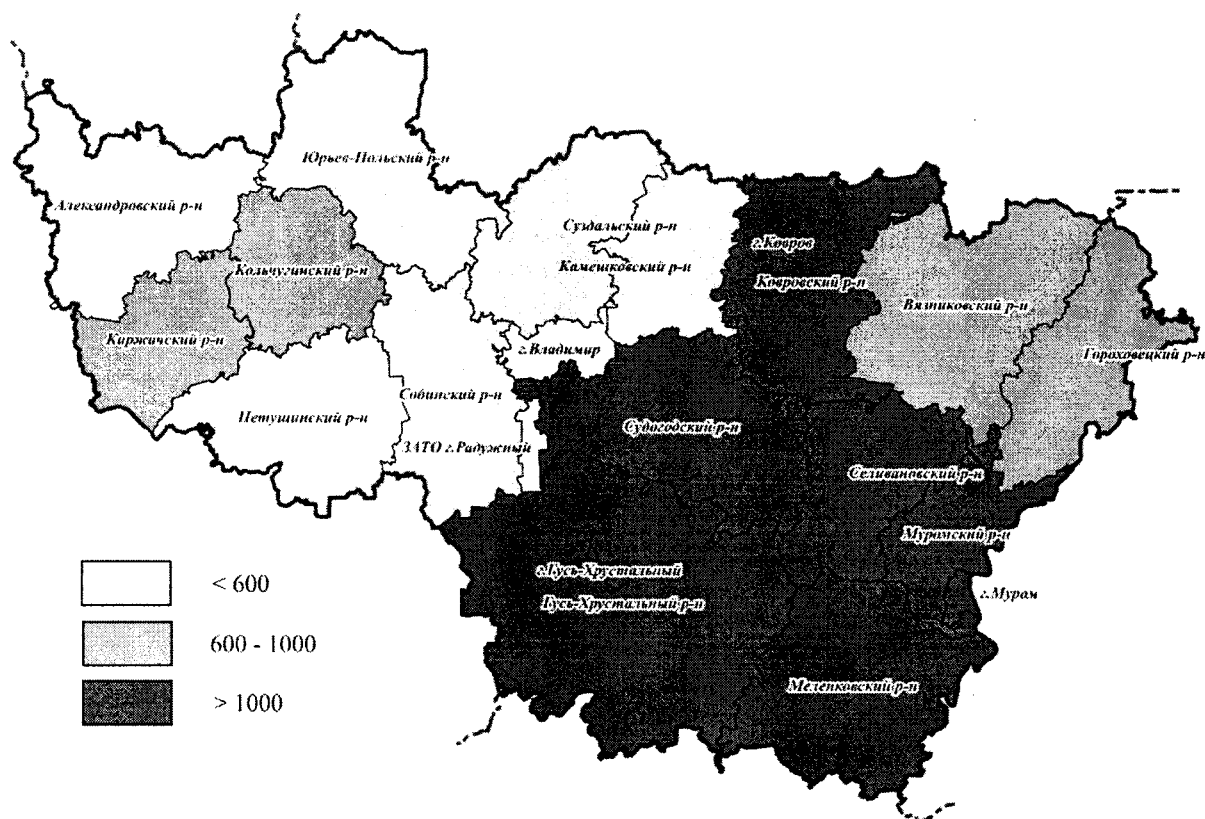


Рис. 15. Распределение административно-территориальных образований Владимирской области по фактическому освоению использования лесов за период действия предыдущего Лесного плана⁹¹

3.3.6. Туризм и рекреация во Владимирской области

Во Владимирской области по состоянию на май 2023 года насчитывается 2861 объект культурного наследия⁹². Владимирская область является одной из наиболее богатых по количеству и многообразию сохранившихся здесь памятников национальной архитектуры. Эти памятники создавались в разное время, и охватывают длительный период, начиная с XII в. Они свидетельствуют о жизни народа, развитии национальной культуры, художественных вкусах, а также о строительном искусстве. Главную ценность области составляют белокаменные храмы XII-XIII вв., сыгравшие важнейшую роль в становлении русского национального зодчества. Весомая часть памятников архитектуры Владимирской области по своему назначению представляет сооружения культового характера: городские соборы, приходские церкви, колокольни, часовни, монастырские ансамбли. Яркую роль играют древнерусские памятники конца XV-XVI вв., строившиеся, в основном, в загородной великокняжеской и царской резиденции, Александровой слободе, а также в прославленных и почитаемых монастырях. К таким обителям относятся Спасо-

⁹¹ Лесной план Владимирской области. Владимир, 2021.

⁹² Инспекция государственной охраны объектов культурного наследия Владимирской области. [Электронный ресурс]. Режим доступа: <https://giokn.avо.ru/okn>. Дата обращения: 07.06.2023.

Евфимиев и Покровский монастыри в Суздале, Благовещенский монастырь в Киржаче, Стефано-Махринский монастырь под Александровым, Успенский Княгинин и Рождественский монастыри во Владимире, Михаило-Архангельский монастырь в Юрьеве-Польском, Благовещенский и Спасский монастыри в Муроме⁹³.

Количество объектов культурного наследия в административно-территориальных образованиях Владимирской области приведено в таблице 17.

Табл. 17

Количество объектов культурного наследия в
административно-территориальных образованиях
Владимирской области⁹⁴

№ п/п	Наименование административно- территориального образования	Количество объектов культурного наследия, ед.
1	Город Владимир	254
2	Город Гусь-Хрустальный	281
3	Город Ковров	64
4	Город Муром	264
5	Александровский район	183
6	Вязниковский район	223
7	Гороховецкий район	140
8	Гусь-Хрустальный район	30
9	Камешковский район	69
10	Киржачский район	102
11	Ковровский район	42
12	Кольчугинский район	77

⁹³ Публичный отчет Государственной инспекции по охране объектов культурного наследия за 2020 год / Администрация Владимирской области; Государственная инспекция по охране объектов культурного наследия Владимир, 2020. – 99 с.

⁹⁴ Инспекция государственной охраны объектов культурного наследия Владимирской области. [Электронный ресурс]. Режим доступа: <https://giokn.avо.ru/okn>. Дата обращения: 07.06.2023.

13	Меленковский район	59
14	Муромский район	22
15	Петушинский район	141
16	Селивановский район	15
17	Собинский район	146
18	Судогодский район	88
19	Суздальский район	493
20	Юрьев-Польский район	168
	Итого	2861

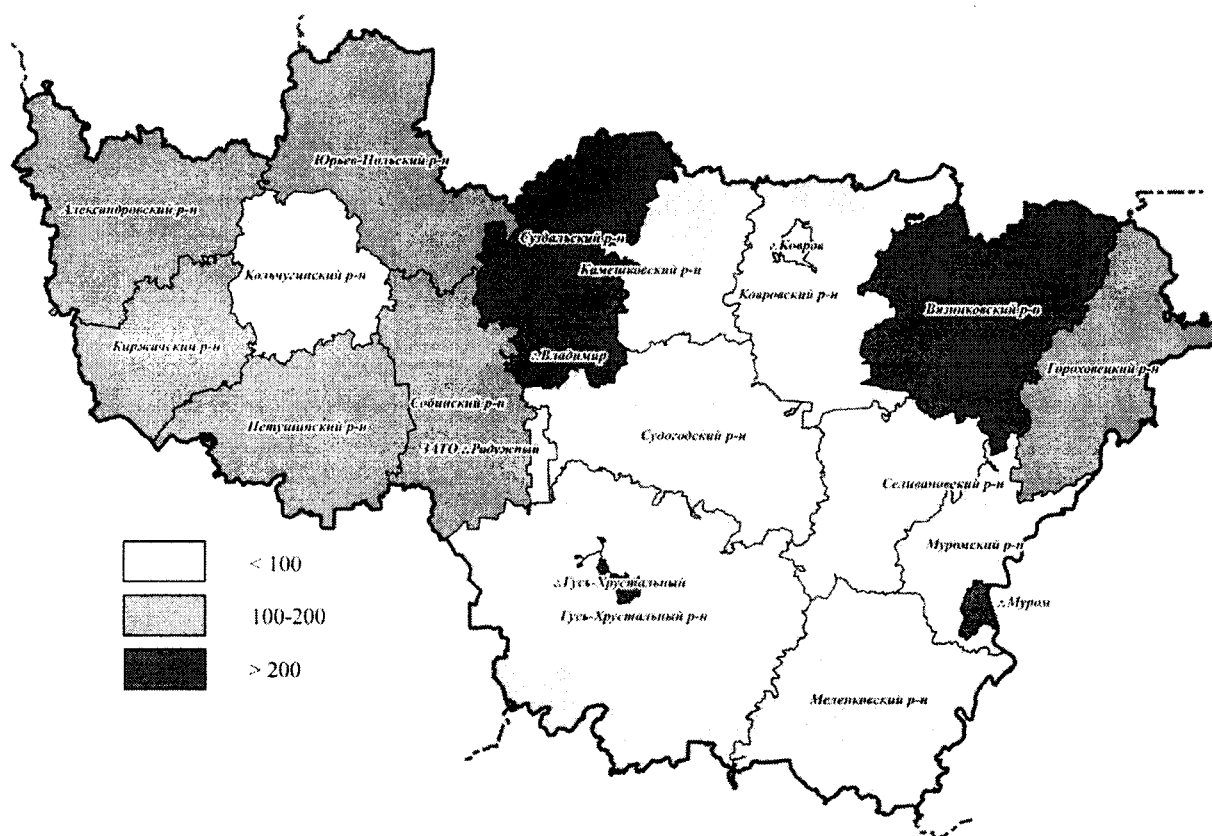


Рис. 16. Распределение административно-территориальных образований Владимирской области по количеству объектов культурного наследия⁹⁵

⁹⁵ Инспекция государственной охраны объектов культурного наследия Владимирской области. [Электронный ресурс]. Режим доступа: <https://giookn.avo.ru/okn>. Дата обращения: 07.06.2023.

3.3.7. Интеграция оценочных показателей интенсивности антропогенного воздействия на охотничьи ресурсы Владимирской области.

Интеграция оценочных показателей по перечисленным выше факторам позволила получить итоговую балльную оценку административно-территориальных образований Владимирской области по величине антропогенного воздействия на охотничьи ресурсы и среду их обитания. Административно-территориальным образованиям Владимирской области присваивались баллы по признакам, указанным в таблице 18.

Табл. 18

Результаты комплексной оценки административно-территориальных образований Владимирской области по уровню антропогенного воздействия на охотничьи ресурсы и среду их обитания

№ п/п	Наименование административно- территориального образования	Численность и плотность населения	Численность и плотность поголовья сельскохозяйственных животных	Доля посевных площадей сельскохозяйственных культур	Удаленность территории от областного центра	Густота дорожной сети	Территории, занятые промышленными и руберальными населенными пунктами	Фактическое освоение использования лесов	Численность объектов культурного наследия	Сумма
1	Александровский район	2	4	2	1	1	2	1	2	15
2	Вязниковский район	2	2	2	1	1	2	2	3	15
3	Гороховецкий район	1	1	2	1	1	1	2	2	11
4	Гусь-Хрустальный район	1	1	1	2	1	2	3	1	12
5	Камешковский район	2	2	2	3	1	2	1	1	14
6	Киржачский район	2	1	1	1	1	2	2	2	12
7	Ковровский район	1	4	2	2	1	3	3	1	17
8	Кольчугинский район	2	2	2	2	1	2	2	1	14
9	Меленковский район	1	3	3	1	1	2	3	1	15
10	Муромский район	1	2	3	1	1	3	3	1	15

11	Петушинский район	2	2	2	2	2	1	2	1	2	14
12	Селивановский район	1	2	2	2	1	1	1	3	1	13
13	Собинский район	2	4	4	3	1	1	2	1	2	19
14	Судогодский район	1	2	1	3	1	1	2	3	1	14
15	Суздальский район	2	2	4	3	1	1	2	1	3	18
16	Юрьев-Польский район	1	3	4	2	1	1	2	1	2	16

4. Характеристика размещения и состояния использования охотничьих угодий и иных территорий, являющихся средой обитания охотничьих ресурсов на территории Владимирской области

4.1. Информация о принадлежности охотничьих угодий и иных территорий, являющихся средой обитания охотничьих ресурсов Владимирской области

Табл. 19

Информация о видах, местоположении, границах, принадлежности охотничьих угодий по состоянию на 01.04.2024 года

№ п/п	Наименование административно-территориального образования	Общая площадь административно-территориального образования, тыс.га	Общая площадь охотничьих угодий		Площадь общедоступных охотничьих угодий		Площадь закрепленных охотничьих угодий		Площадь особо охраняемых природных территорий		Площадь иных территорий, являющихся средой обитания охотничьих ресурсов	
			тыс.га	% от площади административно-территориального образования	тыс.га	% от площади административно-территориального образования	тыс.га	% от площади административно-территориального образования	тыс.га	% от площади административно-территориального образования	тыс.га	% от площади административно-территориального образования
1	Александровский район	183,774	148,477	80,8	25,846	14,1	122,631	66,7	0,26712	0,1	35,030	19,1
2	Вязниковский район	223,937	159,183	71,1	18,071	8,1	141,111	63,0	39,05938	17,4	25,695	11,5
3	Гороховецкий район	148,965	96,518	64,8	13,241	8,9	83,277	55,9	45,5525	30,6	6,894	4,6
4	Гусь-Хрустальный район	432,782	268,620	62,1	73,371	17,0	195,249	45,1	119,7544	27,7	44,408	10,3
5	Камешковский район	109,767	98,296	89,5	24,525	22,3	73,771	67,2	4,5112	4,1	6,959	6,3
6	Киржачский район	112,3401	92,472	82,3	10,749	9,6	81,722	72,7	0	0	19,868	17,7
7	Ковровский район	189,0185	150,313	71,0	16,149	8,5	134,164	71,0	8,53	4,5	30,179	16,0
8	Кольчугинский район	117,002	102,273	87,4	0	0	102,273	87,4	0	0	14,729	12,6
9	Меленковский район	222,092	191,504	86,23	67,613	30,44	123,891	55,79	13,792	6,2	16,978	7,6
10	Муромский район	104,9178	65,156	62,1	22,494	21,4	42,663	40,7	10,6475	10,1	29,114	27,7
11	Петушинский район	169,2015	142,369	84,1	11,886	7,0	130,483	77,1	0,008	0,0	26,825	15,9
12	Селивановский район	138,809	130,192	93,8	0	0	130,192	93,8	0	0	8,617	6,2
13	Собинский район	160,569	142,206	88,6	34,125	21,3	108,082	67,3	0,436	0,3	17,927	11,2
14	Судогодский район	217,0795	194,627	89,7	99,922	46,0	94,705	43,7	0,0708	0,0	22,382	10,3
15	Суздальский район	147,9	129,538	87,6	88,839	60,1	40,699	27,5	0,2742	0,2	18,087	12,2
16	Юрьев-Польский район	190,35	178,091	93,6	0	0	178,091	93,6	0	0	12,259	6,4
17	Всего	2868,5	2289,835	79,8	506,83	17,6	1783,00 ₄	62,2	242,9031	8,5	335,951	11,7

4.1.1. Перечень и описание охотничьих хозяйств Владимирской области

Охотничьи угодья, которые используются юридическими лицами, индивидуальными предпринимателями на основаниях, предусмотренных Законом об охоте – закрепленные охотничьи угодья.

В соответствии с Федеральным законом от 24.04.1995 года № 52-ФЗ «О животном мире» и Законом об охоте на основании нормативных правовых актов Владимирской области производилось закрепление охотничьих угодий за юридическими лицами и индивидуальными предпринимателями, которые осуществляют на данных территориях виды деятельности в сфере охотничьего хозяйства.

Во Владимирской области деятельность в сфере охотничьего хозяйства осуществляет 80 охотпользователей. Общая площадь таких угодий в области на 01.04.2024 года составляет 1783,004 тыс. га.

Описание границ территорий закрепленных охотничьих угодий Владимирской области представлено в Приложении № 2 к Схеме (в соответствии с приказом Министерства природных ресурсов и экологии Российской Федерации от 06.08.2010 года № 306 «Об утверждении требований к описанию границ охотничьих угодий»).

Информация о принадлежности закрепленных охотничьих угодий и сведения о правоустанавливающих документах охотничьего угодья приведены в таблице 20.

Табл. 20

**Информация о закрепленных охотничьих угодьях на территории Владимирской области
по состоянию на 01 апреля 2024 года**

№ п/п	Наименование охотпользователя	Почтовый адрес, телефон, e-mail	Александровский район	Охотхозяйственное соглашение долгосрочная лицензия			Площадь охотничьего угодья, тыс. га	Наименование охотничьего угодья
				номер	дата	срок действия		
Александровский район								
1	ООО «Охота»	601624 Владимирская обл., Александровский р-н, п. Искра, т.(49244) 2-22-00	ОХС №6/2011	24.05.2011	24.05.2011- 24.05.2060	18,383	Струнинское №2	
2	Общественная организация «Владимирское областное общество охотников и рыболовов»	600017 г. Владимир, ул. Михайловская, д. 18, т. (4922) 53-18-02, (4922) 53-06-75	ОХС 14/2012	04.10.2012	04.10.2012- 04.10.2061	41,143	Годуновское	
3	ООО «Искон»	601650 Владимирская обл., г. Александров, ул. Ленина, д. 13/4, факс (49244) 2-88-09, e-mail: 9190166066@mail.ru, ladiwig- park.list.ru, iskonooo@mail.ru	ОХС 9/2013	25.09.2013	25.09.2013- 25.09.2062	12,146	Махринское	
4	ООО «АРС-2»	127273 г. Москва, Сигнальный проезд, д. 39, пом. 218, факс 89031281648, e-mail: kuchum2000@yandex.ru	ОХС 16/2014	25.10.2014	25.10.2014- 25.10.2063	24,175	Балакиревское	
5	ОАО «Российские железные дороги»	107174 г. Москва, ул. Новая Басманная, д. 2, т. 8(495) 262-15-95, e-mail: kavuch64@mail.ru	ОХС 10/2011	15.08.2011	15.08.2011- 15.08.2060	20,881	Тирибровское	
6	АО "Заповедное охотниче хозяйство "Загорское"	141300, Московская обл., Сергиево-Посадский район, д. Малинники, т. (495)786-22-73, (495)786-22-74, e-mail: zagorskoe@mail.ru	ОХС 17/2011	01.11.2011	01.11.2011 - 01.11.2060	5,901	Каменское	
Вязниковский район								
7	Вязниковская районная общественная организация «Боровая дичь»	601400, Владимирская обл., г. Вязники, Муромский проезд, д. 3-а, т.(49233) 2-63-55, (49233) 2-01-32	ОХС 7/2013	27.02.2013	27.02.2013- 27.02.2062	27,486	Мстёрское	
8	Некоммерческое партнерство «Никологорское охотниче- рыболовное хозяйство»	601440, Владимирская обл., г. Вязники, Муромский проезд, д. 3-а, т.(49232) 2-63-55	ОХС 17/2012	28.12.2012	28.12.2012- 28.12.2037	18,835	Никологорское	
9	Вязниковская районная общественная организация охотников и рыболовов	601400, Владимирская обл., г. Вязники, Муромский проезд, д. 3-а, т.(49233) 2-63-55, (49233) 2-01-32	ОХС 7/2014	20.06.2014	20.06.2014- 20.06.2063	27,715	Сергиевогорское	

10	ООО «Павловское»	600009, г. Владимир, ул. Электрозаводская, д.5, т.89056171441	ОХС 1/2017	26.07.2017	26.07.2017- 25.07.2066	20,164	Сарьевское
11	Некоммерческое партнерство «Вязниковское охотничье- рыболовное хозяйство»	601400, Владимирская обл., г. Вязники, ул. Муромский проезд, д. 3-а, т.(49233) 2-63-55, (49233) 2-01-32	ОХС 6/2013	27.02.2013	27.02.2013- 27.02.2062	23,357	Вязниковское
12	Общественная организация «Степанцевское охотничье- рыболовное хозяйство»	601400, Владимирская обл., г. Вязники, Муромский проезд, д. 3"А", т.(232) 2-63-55, (49233) 2-01-32	ОХС 3/2014	06.02.2014	06.02.2014- 06.02.2063	23,555	Степанцевское
Гороховецкий район							
13	СПК (колхоз) «Стройлес»	601471 Владимирская обл., Гороховецкий р-н, с. Фоминки, ул. Мира, д. 14, т. (49238)45-2-36, e-mail: stroiles.spk@mail.ru	ОХС 22/2011	27.12.2011	27.12.2011- 27.12.2060	11,427	Фоминское
14	Общественная организация «Владимирское областное общество охотников и рыболовов»	600017 г. Владимир, ул. Михайловская, д. 18, т. (4922) 53-18-02, (4922) 53-06-75, 89200163068, e-mail: ohotnik331@mail.ru	ОХС 01/2019	02.04.2019	02.04.2019- 01.04.2068	27,752	Чулковское
15	ООО «Печкур»	600026 г. Владимир, ул. Батурина, д. 30, подъезд 4, этаж 1, офис 104	ОХС №4/2011 Решение о замене сторон ОХС от 07.09.2022	20.05.2011	20.05.2011- 20.05.2060	25,728	Заклязьменское
16	ООО «ЭкоМир»	600014 г. Владимир, ул. Лакина, д. 4 "А", т. (4922)34-00-00, 42- 03-93, 21-78-76, 53-26-27 (ф)	ОХС 6/2017	27.11.2017	27.11.2017- 26.11.2066	6,368	Лухское
17	ООО «Владоблгаз»	600017 г. Владимир, ул. Верхняя Дуброва, д. 36Ж., кв. 44, т. (4922)33-54-97, 53-17-72 (ф), 33-54-97, e-mail: nikolayg@vladoblgaz.ru	ОХС 3/2012	11.05.2012	11.05.2012- 11.05.2061	12,100	Денисовское
Гусь-Хрустальный район							
18	Владимирская региональная общественная организация «Общество охотников и рыболовов «Форпост»	601501 Владимирская обл., г. Гусь-Хрустальный, ул. Маяковского, д. 22 оф. 2, ул. Калинина, д19/16 офис 18, т. (49241)2-87-20, 2-85-44, 3-66-42 факс, e-mail: root@forpost.gus.elcom.ru	ОХС 13/2012	06.09.2012	06.09.2012- 06.09.2061	40,514	Давыдовское
19	ООО «Курловское охотхозяйство»	601570 Владимирская обл., Гусь-Хрустальный р-н, г. Курлово, ул. Володарского, д.1, литер Б, помещение 4, e-mail: kurlovo2014@mail.ru, т. 89308364155	ОХС 7/2015	18.09.2015	18.09.2015- 17.09.2064	37,169	Курловское
20	ИП Казабеков Александр Антонович	601500, Владимирская обл., г. Гусь-Хрустальный, ул. Спортивная, д.4, (49241) 2-13-33 (ф)	ОХС 02/2017	26.10.2017	26.10.2017- 25.10.2066	8,98	Васильевское
21	ООО «Гусевская арматура»	601506 Владимирская обл., г. Гусь-Хрустальный, ул. Транспортная, д. 30, кабинет 8, т. +7(920)909-00-08, e-mail: prom-arm@mail.ru	ОХС 4/2015 Решение о замене сторон ОХС от 12.10.2022	27.04.2015	27.04.2015- 26.04.2064	16,369	Гусевское

22	ООО «Купреевское общество охотников и рыболовов»	601506 Владимирская обл., г. Гусь-Хрустальный, ул. Транспортная, д.26, оф.2, e-mail: spigina.ignia33@yandex.ru	ОХС 03/2017	30.10.2017	30.10.2017-29.10.2066	12,716	Аксёновское
23	ООО «Оказокс»	600023 Владимирская обл., г. Владимир, д. Никулино, ул. Лесная д. 51А, т. (4967) 70-71-61	ОХС 1/2011	10.03.2011	10.03.2011-10.03.2031	2,244	Савинское
24	ООО «Охотничья база «Гусь»	601591, Владимирская обл., Гусь-Хрустальный р-н, д. Красная Заря, 26, т. (495)609-37-57, e-mail: soldatkaleksandr@yandex.ru	ОХС 05/2017	07.11.2017	07.11.2017-06.11.2066	12,227	Колпьевское
25	ООО «Гусевская арматура»	601506 Владимирская обл., г. Гусь-Хрустальный, ул. Транспортная, д. 30, кабинет 8, т. +(920)909-00-08, e-mail: prgm-atm@mail.ru	ОХС 13/2014 Решение о замене сторон ОХС от 12.10.2022	02.09.2014	02.09.2014-02.09.2063	21,943	Лесниковское
26	ООО «Красное Эхо»	Фактический адрес: Владимирская обл., г. Гусь-Хрустальный, ул. Интернациональная, д.114, т. (49241)5-04-00 (факс), 9-34-02, 9-34-21 Юридический адрес: 109316, г. Москва, пр-кт. Волгоградский, д. 35, помещ. 614	ОХС 12/2011	06.09.2011	06.06.2011-06.09.2060	15,755	Краснозховское
27	ООО «Град»	601501, Владимирская область, город Гусь-Хрустальный, Комсомольская улица, 28, т. (49241)2-64-11, (49241) 2-19-70 (факс)	ОХС 09/2018	28.08.2018	28.08.2018-27.08.2067	17,306	Головарское
28	ООО «Красная Заря»	390047, Рязанская обл., г. Рязань, ул. 2-я Прудная, д.2/8, пом. Н 1.	ОХС 01/2021 Решение о даче согласия на замену стороны ОХС от 04.07.2023	08.06.2021	08.06.2021-07.06.2070	24,872	«Красная заря»
Камешковский район							
29	ООО «База отдыха «Эврика»	601322 Владимирская обл. Камешковский р-н, д. Пенкино, т. 8 (920) 917-67-42, 8(920)930-96-33, e-mail: evricaohota@yandex.ru	ОХС 4/2013	06.02.2013	06.02.2013-06.02.2062	23,521	Пенкинское
30	ООО «Суздальская охота»	601293, Владимирская область, г. Суздаль, ул. Садовая, д.37, офис 2, тел. 8(49231)20132, e-mail: oхота33@mail.ru	ОХС 15/2011	24.10.2011	24.10.2011-24.10.2060	11,325	Сергеихинское
31	Владимирская областная общественная организация «Лось»	Почтовый адрес: 601273, Суздальский район, с. Павловское, дорога 259 км а/д М-7 (Волга-1), ПАЗ №3 - для ВООО «Лось» Юридический адрес: 601273, Суздальский район, с. Павловское, дорога 259км А/Д М-7 (Волга-1), здание 3, эт.2, пом.12, E-mail: L3325422642@yandex.ru	ОХС 2/2012	14.02.2012	14.02.2012-14.02.2061	11,964	Вахромеевское
32	ООО «Суздальская охота»	601293, Владимирская область, г. Суздаль, ул. Садовая, д.37,	ОХС	09.12.2013	09.12.2013-	22,462	Нерлинское

		офис 2, тел. 8(49231)20132, e-mail: oхота33@mail.ru	14/2013	09.12.2062		
		Киржачский район				
33	Общественная организация «Владимирское областное общество охотников и рыболовов»	600017 г. Владимир, ул. Михайловская, д. 18, т. (4922) 53-18-02, (4922) 53-06-75, 89157987801	ОХС 2/2018	03.05.2018	03.05.2018-02.05.2067	Киржачское
34	ООО «Золотой фазан»	601010, Владимирская область, Киржачский р-н, деревня Новоселово, дом 11/комплекс, комната 202/этаж 2, т. (49237) 2-59-12, (495)765-53-55	ОХС 2/2010	16.12.2010	16.12.2010-16.12.2058	Ильинское
35	ООО «Кипревское общество охотников и рыболовов»	601021 Владимирская обл. г. Киржач, мкр. Красный Октябрь, ул. Свердлова, д. 2, т. 8(910)779-58-82, e-mail: kiooir@rambler.ru	ОХС 5/2011	20.05.2011	20.05.2011-20.05.2060	Кипревское
36	ООО «Аврора»	601017 Владимирская обл., Киржачский р-н, д. Хмелево, ул. Речная, д. 22, т. (49237)2-59-12	ОХС 7/2011	08.06.2011	08.06.2011-08.06.2060	Паньковское
37	ООО «Участие»	601010 Владимирская обл., Киржачский р-н, д. Новоселово, ул. Школьная, д. 10, кв. 1, т. (495) 644-07-03 (49237) 2-59-12, e-mail: andrey.anurov@sns.ru	ОХС 16/2011	27.10.2011	27.10.2011-27.10.2060	Песьянское
		Ковровский район				
38	ООО «Павловское»	600009 г. Владимир, ул. Электровзводская, д. 5, т. 89056171441	ОХС 23/2011	28.12.2011	28.12.2011-28.12.2060	Павловское
39	Ассоциация «Объединение охотников и рыболовов «Медуши»	601976 Владимирская обл. Ковровский р-н, д. Демино т. 8(49232) 2-31-49	ОХС 13/2011	13.09.2011	13.09.2011-13.09.2060	Дёминское
40	ООО «КЭМЗ-Охота»	601956 Владимирская обл., Ковровский р-н, д. Суханиха, д. 18 «А», т. +7(930)7460004, +7(920)9308896	ОХС 21/2011	16.11.2011	16.11.2011-16.11.2060	Ковровское
41	ООО «Эколес»	601942 Владимирская обл., Ковровский р-н, д. Уваровка, т. (232) 3-01-98	ОХС 15/2012	13.11.2012	13.11.2012-13.11.2061	Краснооктябрьское
42	ОАО «Завод им. В.А. Дегтярева»	601900 Владимирская обл., г. Ковров, ул. Труда, стр. 4, т. (49232) 9-15-20, (49232) 4-92-32	ОХС 12/2013	12.11.2013	12.11.2013-12.11.2062	Сельцовское
43	ПАО «Ковровский механический завод»	601909 Владимирская обл. г. Ковров, ул. Социалистическая, д. 26, т. (49232) 9-42-01, 3-27-31, 9-43-16, 2-14-49, e-mail: info@kvmtz.ru	ОХС 8/2012	14.06.2012	14.06.2012-14.06.2061	Алешинское
44	АО «Государственный космический научно-производственный центр имени М.В.Хруничева»	601909 Владимирская обл. г. Ковров, ул. Социалистическая, д. 22, т. (49232) 9-52-15, (49232) 5-56-54 (факс), e-mail: kba@khronichev.ru	ОХС 17/2014	18.12.2014	18.12.2014-18.12.2063	Удовское
45	Охотничий потребительский кооператив «Центросоюз-Кооп»	601952, Владимирская область, м. р-н Ковровский, с.п. Клязьминское, с. Клязьминский Городок, ул. 40 лет Октября, д. 34, т. 89190242625, e-mail: klayzmahunt@yandex.ru	ОХС 2/2021	23.07.2021	23.07.2021-22.07.2070	Клязьминское
		Кольчугинский район				
46	ГАУ Владимирской области «Владимирский лесхоз»	600023, г. Владимир, Судогодское шоссе, д. 11"Б", т. (84922)32-97-25, 8-930-837-21-09 e-mail: vlr_snab@mail.ru	ОХС 18/2011	09.11.2011	09.11.2011-09.11.2060	Дубковское
47	ООО «Кожинское»	601758, Владимирская обл., Кольчугинский район, пос. Металлист, ул. Школьная, д. 1, этаж 2, ком 14, т. (495) 232-91-01, (49245) 3-34-24	ОХС 4/2014 Решение о замене	18.02.2014	18.02.2014-18.02.2063	Кожинское

			сторон ОХС от 10.06.2022				
48	Общественная организация «Владимирское областное общество охотников и рыболовов»	600017 г. Владимир, ул. Михайловская, д. 18, т. (4922) 53-18-02, (4922) 53-06-75, 8-910-426-52-48	ОХС 4/2012	16.05.2012	16.05.2012- 16.05.2061	19,06	Бавленское
49	Общественная организация «Владимирское областное общество охотников и рыболовов»	600017 г. Владимир, ул. Михайловская, д. 18, т. (4922) 53-18-02, (4922) 53-06-75, (49245) 2-24-59	ОХС 5/2012	25.05.2012	25.05.2012- 25.05.2061	18,861	Фетининское
50	ООО «Промышленно-торговая компания «Кольчугмет»	601785, Владимирская обл., Кольчугинский р-н, г. Кольчугино, ул. Посёлок Труда, д. 20, т. (49245) 2-17-09, (49245) 2-14-79, (49245) 2-13-32	ОХС 1/2010	01.12.2010	01.12.2010- 01.12.2030	19,24	Кольчугинское
Меленковский район							
51	ИП Осипов Сергей Николаевич	602131 Владимирская обл., Меленковский р-н, с. Илькино, ул. Садовая, д. 24, т. 8-920-931-32-10	ОХС 9/2014 решение о замене сторон ОХС от 24.06.2022	11.08.2014	11.08.2014- 11.08.2063	21,876	Меленковское
52	ООО «Лесное»	602122 Владимирская обл., Меленковский р-н, д. Данилово, строение 1	ОХС 15/2013	11.12.2013	11.12.2013- 11.12.2062	20,246	Каменское
53	ООО «Синжаны»	602122 Владимирская обл., Меленковский р-н, д. Данилово, строение 1	ОХС 5/2014	19.03.2014	19.03.2014- 19.03.2063	27,464	Синжанское
54	ООО «Лосинный остров»	602254, Владимирская область, г. Муром, ул. Московская, д. 101, помещ. 28,29,30,31, т. +7(904) 258-65-65, e-mail: l.ostrov22@yandex.ru	ОХС 2/2013	01.02.2013	01.02.2013- 01.02.2062	24,699	Чабышевское
55	АО Племенной завод «Илькино»	602131 Владимирская обл. Меленковский р-н, с. Илькино, т. (49247) 2-16-38, 2-42-69, 2-23-61 (ф) e-mail: ilkino- vladimir@mail.ru	ОХС 8/2013	20.05.2013	20.05.2013- 20.05.2062	16,889	Кудринское
56	АО «Муромский приборостроительный завод»	602205 Владимирская обл. г. Муром, ул. Ленинградская, д. 7, т. (49234) 6-34-41, 6-08-19	ОХС 8/2014	21.07.2014	21.07.2014- 21.07.2063	12,536	Дмитриевогорское
Муромский район							
57	МУП округа Муром «Муромское охотничье хозяйство»	602218, Владимирская обл., Муромский р-он, д. Ольгино, ул. Зеленая, д.9 602267 Влад. обл., Муром, Первомайская, д. 5, т. (49234) 5-24- 15, 3-37-94, 3-17-57	ОХС 15/2014	17.10.2014	17.10.2014- 17.10.2063	7,683	Муромское
58	Общественная организация «Владимирское областное общество охотников и рыболовов»	600017 г. Владимир, ул. Михайловская, д. 18, т. (4922) 53-18-02, (4922) 53-06-75, 8-930-030-77-70	ОХС 02/2019	26.04.2019	26.04.2019- 25.04.2068	24,578	Мальшевское
59	Общественная организация «Владимирское областное общество охотников и рыболовов»	600017 г. Владимир, ул. Михайловская, д. 18, т. (4922) 53-18-02, (4922) 53-06-75, 8-930-030-77-70	ОХС 03/2019	26.04.2019	26.04.2019- 25.04.2068	25,852	Петраковское

60	ООО «Порт Муром плюс»	602212 Владимирская обл. Муромский район, село Борисоглеб, ул. Народная, 1а, e-mail: vak2244@mail.ru	ОХС 2/2015	01.04.2015	01.04.2015- 31.03.2064	4,161	Мошкое
Петушинский район							
61	Московская городская организация общественно-государственного объединения «Всероссийское физкультурно-спортивное общество «Динамо»	125167 г. Москва, Ленинградский пр-т, д. 36, т. (243) 2-89-78, (495) 613-93-01, 612-21-52, e-mail: dinamo08@list.ru	ОХС 13/2013	15.11.2013	15.11.2013- 15.11.2062	12,656	Динамо
62	Некоммерческая организация «Благотворительный Фонд социальной поддержки театральных деятелей «Бенефис»	127055, г. Москва, ул. Сушневская, д.12, строение 1, 5 этаж. помещение 1, комната 114, т. 8 (499) 7071719, e-mail: bnaftk@mail.ru	ОХС 05/2018	08.08.2018	08.08.2018- 07.08.2067	11,166	Васильковское
63	Общественная организация «Владимирское областное общество охотников и рыболовов»	600017 г. Владимир, ул. Михайловская, д. 18, т. (4922) 53-18-02, (4922) 53-06-75, 8-915-777-70-08	ОХС 11/2012	24.08.2012	24.08.2012- 24.08.2061	19,68	Петушинское
64	Общественная организация «Владимирское областное общество охотников и рыболовов»	600017 г. Владимир, ул. Михайловская, д. 18, т. (4922) 53-18-02, (4922) 53-06-75, 8-915-777-70-08	ОХС 12/2012	24.08.2012	24.08.2012- 24.08.2061	24,770	Покровское
65	ООО «Охотничье-рыболовное хозяйство «Владимирское»	601144, Владимирская обл., Петушинский район, г. Петушки, ул. Кирова, д. 2а, т. (243) 2-37-64, 8 (49243) 2-37-64, 2-34-63 - факс	ОХС 11/2014	21.08.2014	21.08.2014- 21.08.2063	29,908	Владимирское
66	ООО «Газпром межрегионгаз Владимир»	600017 г. Владимир, ул. Мира, д. 34, т. (4922) 40-20-30, 8-920-922-20-09	ОХС 5/2013	12.02.2013	12.02.2013- 12.02.2062	16,661	Покровское
67	ООО «Святец-Тур»	111116 г. Москва, ул. Энергетическая, д. 3, кв. 38, т. 8-906-616-61-91, 8-961-256-07-95	ОХС 01/2016	18.04.2016	18.04.2016- 17.04.2065	6,412	Костеревское
68	ООО «СВП-Универсал»	601116 Владимирская обл., Петушинский р-н, д. Ючмер, ул. Центральная, д. 28, т. (49243) 2-36-31, (49243) 2-27-61, (961) 251-0-252, (905) 613-43-57, e-mail: svp_u@mail.ru	ОХС 8/2011	16.06.2011	16.06.2011- 16.06.2031	4,262	Ючмеревское
69	ООО «СВП-Универсал»	601116 Владимирская обл., Петушинский р-н, д. Ючмер, ул. Центральная, д. 28, т. (49243) 2-36-31, (49243) 2-27-61, (961) 251-0-252, (905) 613-43-57, e-mail: svp_u@mail.ru	ОХС 2/2011	05.05.2011	05.05.2011- 05.05.2031	1,248	Денисовское
Селивановский район							
70	Общественная организация «Владимирское областное общество охотников и рыболовов»	600017, г. Владимир, ул. Михайловская, д. 18., т. 8-910-097-75-91, (4922) 53-18-02, (4922) 53-06-75	ОХС 10/2012	08.08.2012	08.08.2012- 08.08.2061	16,45	Селивановское
71	Общественная организация «Владимирское областное общество охотников и рыболовов»	600017, г. Владимир, ул. Михайловская, д. 18., т. 8-910-097-75-91, (4922) 53-18-02, (4922) 53-06-75	ОХС 11/2018	30.10.2018	30.10.2018- 29.10.2067	22,548	Волосатовское
72	Общественная организация «Владимирское областное общество охотников и рыболовов»	600017, г. Владимир, ул. Михайловская, д. 18., т. 8-910-097-75-91, (4922) 53-18-02, (4922) 53-06-75	ОХС 04/2018	14.05.2018	14.05.2018- 13.05.2067	28,49	Красногорбатское
73	ООО «Селивановские просторы»	602332, Владимирская обл. Селивановский р-н, п. Красная	ОХС	02.11.2017	02.11.2017-	20,793	Юромское

		Ушна, ул. Первомайская, д.12, т. 8-920-904-93-34, e-mail: iurj.sav@yandex.ru	04/2017		01.11.2066		
74	ООО «ВР-Логистик»	601900, Владимирская обл., г. Владимир, п. Юрьевец, ул. Ноябрьская, д. 145, e-mail: olegzolkln@mail.ru	ОХС 3/2013	01.02.2013	01.02.2013-01.02.2062	14,929	Первомайское
75	ООО «Рост»	602331 Владимирская обл. Селивановский р-н, п. Красная Горбатка, ул. Песочная, д. 33, т. 8(49236) 2-18-56, (49236) 2-20-36 (ф). 2-26-51	ОХС 9/2012	17.07.2012	17.07.2012-17.07.2061	7,369	Копнинское
Собинский район							
76	ООО «Звероферма»	153008, г. Иваново, ул. Лежневская, д.55, пом. 301, 601204 Владимирская область, г. Собинка, ул. Чайковского, д.14, пом.2/1, т.+7(929)088-38-52	ОХС 1/2020	09.10.2020	09.10.2020-08.10.2069	17,01	Асерховское
77	Общественная организация «Владимирское областное общество охотников и рыболовов»	600017 г. Владимир, ул. Михайловская, д. 18, т. (4922) 53-18-02, (4922) 53-06-75, 8-903-647-43-79	ОХС 6/2012	25.05.2012	25.05.2012-25.05.2061	13,131	Ундольское
78	ООО «Владимирская охота»	600000 г. Владимир, Электроприборовский пр-д, д. 2а, каб. 27, т. 8(4922)23-04-67, 53-39-14	ОХС 11/2011	16.08.2011	16.08.2011-16.08.2060	10,316	Собинское
79	ООО «Алепинец»	601234, Собинский р-н, с. Фетинино ул. Юбилейная, зд. 12.	ОХС 3/2011	06.05.2011	06.05.2011-06.05.2060	16,191	Алепинское
80	ООО «Леди ВИ+К»	600000 г. Владимир, ул. Дворянская, д. 27А, корп.7, оф.15, 601212 Собинский р-н с/п Колокшанское, лагерь "Спутник" (юр) т. 37-12-53, e-mail: ledyvk@mail.ru	ОХС 3/2010	24.12.2010	24.12.2010-24.12.2059	0,105	Устье
81	ООО «Ревяки»	600000, г. Владимир, шоссе Южное, д. 23, кор. 1, ком. 25, т. (4922) 28-08-01 (ф)	ОХС 14/2014	01.10.2014	01.10.2014-01.10.2063	3,597	Юрьевское
82	ИП Казабеков Алексей Владимирович	601280 Суздальский район, с. Сновицы, 4-ая линия, д. № 38	№ 3/2018	17.05.2018	17.05.2018-17.05.2067	8,488	Березниковское
83	ГАУ Владимирской области «Владимирский лесхоз»	600023, г. Владимир, Судогодское шоссе, д. 11"B", т. (84922)32-97-25, 8-930-837-21-09e-mail: vlr_snab@mail.ru	ОХС 6/2015	03.09.2015	03.09.2015-02.09.2064	47,264	Осовецкое
Судогодский район							
84	Государственное бюджетное образовательное учреждение среднего профессионального образования Владимирской области «Муромцевский лесотехнический техникум»	601254 Владимирская обл. Судогодский р-н, п. Муромцево, ул. Октябрьская, д. 22, т. 8(49235)2-15-09	ОХС 12/2014	02.09.2014	02.09.2014-02.09.2063	21,891	Муромцевское
85	Ассоциация охотпользователей «Охотничье-рыболовное хозяйство «Барский дол»	601362 Владимирская обл. Судогодский р-н, д. Станки, ул. Придорожная, д.3, т.(4922) 60-02-32, 8-920-622-29-99	ОХС 5/2015	21.07.2015	21.07.2015-20.07.2064	11,236	Бараковское
86	ООО «Партнер»	600009, Владимирская обл., г. Владимир, ул. Каманина, д. 22, т. (4922)24-09-14, 38-51-90	ОХС 2/2014	05.02.2014	05.02.2014-05.02.2063	8,695	Чамеревское
87	ООО «Синеборье»	601365 Владимирская обл. г. Судогда, ул. Гагарина, д. 1"А", т. 2-32-42	ОХС 7/2018	14.08.2018	14.08.2018-13.08.2067	8,551	Красно-Богатырское
88	ООО «Синеборье»	601365 Владимирская обл. г. Судогда, ул. Гагарина, д. 1"А", т.	ОХС 6/2018	14.08.2018	14.08.2018-	9,725	Бахтинское

[illegible]

			ОХС от 31.03.2022				
98	ООО «Бильдино-Кузьминское»	601830 Владимирская обл. Юрьев-Польский р-он, с. Сима, ул. Багратиона, д. 65, т. (49246) 5-32-04, (495) 764-61-95	ОХС 11/2013	06.11.2013	06.11.2013- 06.11.2062	3,718	Бильдино
99	ООО «Клуб любителей охоты и рыбалки»	Владимирская обл. Юрьев-Польский р-н, ул. Горького, д. 11	ОХС 6/2014	23.05.2014	23.05.2014- 23.05.2063	33,462	Опольское
100	ООО «Научно-производственное предприятие «Юрьев-Польское»	601810 Владимирская обл. Юрьев-Польский р-он, д. Баскаки, (49246)2-28-28 (факс)	ОХС 1/2015	23.03.2015	23.03.2015- 22.03.2064	18,634	Шихобалово
101	ООО «Строй Сервис»	601800 Владимирская обл. г. Юрьев-Польский, ул. Свободы, д. 153, т. (49246) 2-24-23	ОХС 10/2018	24.09.2018	24.09.2018- 23.09.2067	17,174	Елховское

4.1.2. Перечень и описание общедоступных охотничьих угодий Владимирской области

Охотничьи угодья, в которых физические лица имеют право свободно пребывать в целях охоты – общедоступные охотничьи угодья. Общая площадь общедоступных охотничьих угодий Владимирской области составляет на 01.04.2024 года – 498,376 тыс. га.

Организация охраны и использования охотничьих ресурсов и среды их обитания в общедоступных охотничьих угодьях осуществляется исполнительным органом Владимирской области – Инспекцией государственного надзора в сфере охраны и использования объектов животного мира Владимирской области (далее – Госохотинспекция). Госохотинспекция является специально уполномоченным государственным органом по охране, федеральному государственному контролю (надзору) и регулированию использования объектов животного мира и среды их обитания на территории области.

Сведения об общедоступных охотничьих угодьях Владимирской области представлены в таблице 21.

Табл. 21

Информация об общедоступных охотничьих угодьях Владимирской области по состоянию на 01.04.2024 год

№ п/п	Наименование общедоступного охотничьего угодья	Наименование административно-территориального образования	Площадь, тыс. га
1	Карабановский охотучасток	Александровский район	25,846
2	Третьяковский охотучасток	Вязниковский район	18,071
3	Гороховецкий охотучасток	Гороховецкий район	8,797
4	Лухский охотучасток		4,444
5	Охотучасток "Гусевской № 3"	Гусь-Хрустальный район	16,994
6	Золотковский охотучасток		29,116
7	Иванищевский охотучасток		27,903
8	Зареченский охотучасток	Киржачский район	10,749
9	Мелеховский охотучасток	Ковровский район	16,149
10	Давыдовский охотучасток	Камешковский район	5,362
11	Камешковский охотучасток		19,262

12	Ляховский охотучасток	Меленковский район	31,435
13	Первомайский охотучасток		22,933
14	Урвановский охотучасток	Меленковский район Муромский район	23,729
15	Окский охотучасток	Муромский район	12,000
16	Охотучасток «Свонец»	Петушинский	11,886
17	Ставровский охотучасток	Собинский район	31,516
18	Воршанский охотучасток		2,609
19	Высоковский охотучасток	Судогодский район	7,625
20	Мошокский охотучасток		37,354
21	Сойменский охотучасток		54,175
22	Суздальский охотучасток	Суздальский район	43,254
23	Владимирский охотучасток		42,352
24	Лунёвский охотучасток		3,606

Описание границ территорий общедоступных охотничьих угодий Владимирской области представлено в Приложении № 2 к Схеме (в соответствии с приказом Министерства природных ресурсов и экологии Российской Федерации от 06.08.2010 № 306 «Об утверждении требований к описанию границ охотничьих угодий»).

4.1.3. Перечень иных территорий, являющихся средой обитания охотничьих ресурсов во Владимирской области

Во Владимирской области имеются территории, являющиеся средой обитания охотничьих ресурсов, на которых осуществление деятельности в сфере охотничьего хозяйства запрещается или ограничивается федеральными и (или) региональными нормативными правовыми актами.

К таким территориям во Владимирской области относятся:

- особо охраняемые природные территории (режим особой охраны которых запрещает или ограничивает осуществление деятельности в сфере охотничьего хозяйства);

- леса, расположенные в лесопарковых зонах (часть 2 статьи 114 Лесного кодекса Российской Федерации);

- городские леса (часть 2 статьи 116 Лесного кодекса Российской Федерации);

- земли обороны и безопасности (статья 93 Земельного кодекса Российской Федерации).

Особо охраняемые природные территории – участки земли, водной поверхности и воздушного пространства над ними, где располагаются

природные комплексы и объекты, которые имеют особое природоохранное, научное, культурное, эстетическое, рекреационное и оздоровительное значение, которые изъяты решениями органов государственной власти полностью или частично из хозяйственного использования и для которых установлен режим особой охраны⁹⁶.

Во Владимирской области создана сеть ООПТ, включающая в себя по состоянию на 25.09.2023 г., 134 природных объекта, различных по значению, категории и статусу, общей площадью 345655,68 га (что составляет 11,88 % от всей площади территории области), 3 ООПТ федерального значения (183458 га) и 110 ООПТ регионального значения (158854,92 га), в том числе: 34 заказника (151646,4 га), 73 памятника природы (6996,23 га) (площадь памятников природы «Болото Олень» и «Болото Вольное» не учитывается, так как они расположены в границах заказника «Крутовский»), 2 историко-ландшафтных комплекса (110,74 га) и 1 дендрологический парк (1,55 га) и 21 ООПТ местного значения (3342,76 га)⁹⁷.

Категории и виды особо охраняемых природных территорий Владимирской области представлены в таблице 22.

Табл. 22

Распределение ООПТ Владимирской области по категориям и профилям⁹⁸

Значение	Категория	Профиль	Количество			
федеральные	национальные парки		1		3	
	заказники	зоологические		2		
региональные		комплексные		23	34	110
		ботанические (в т.ч. лесосеменные)		4		
		зоологические (в т.ч. мирмекологические)		6		
		гидрологические		1		
	памятники природы	комплексные		10	73	
ботанические		22				
водные		41				
	дендрологические парки		1			
	историко-ландшафтные комплексы		2	4		
			2			
местные	природные объекты	ботанические	1	8	21	
		водные	7			
	зоны историко-природного ландшафта		11			
	Всего			134		

⁹⁶ Федеральный закон от 14.03.1995 года № 33-ФЗ «Об особо охраняемых природных территориях».

⁹⁷ Дирекция ООПТ Владимирской области. [Электронный ресурс]. Режим доступа: <http://edoopt.ru/>. дата обращения: 11.11.2023.

⁹⁸ Дирекция ООПТ Владимирской области. [Электронный ресурс]. Режим доступа: <http://edoopt.ru/>. дата обращения: 11.11.2023.

Федеральное значение имеют три особо охраняемых природных территории: национальный парк «Мещера», заказник «Муромский» и заказник «Клязьминский». Схема особо охраняемых природных территорий Владимирской области представлена на рисунке 17. Перечень особо охраняемых природных территорий Владимирской области приводится в таблице 23.

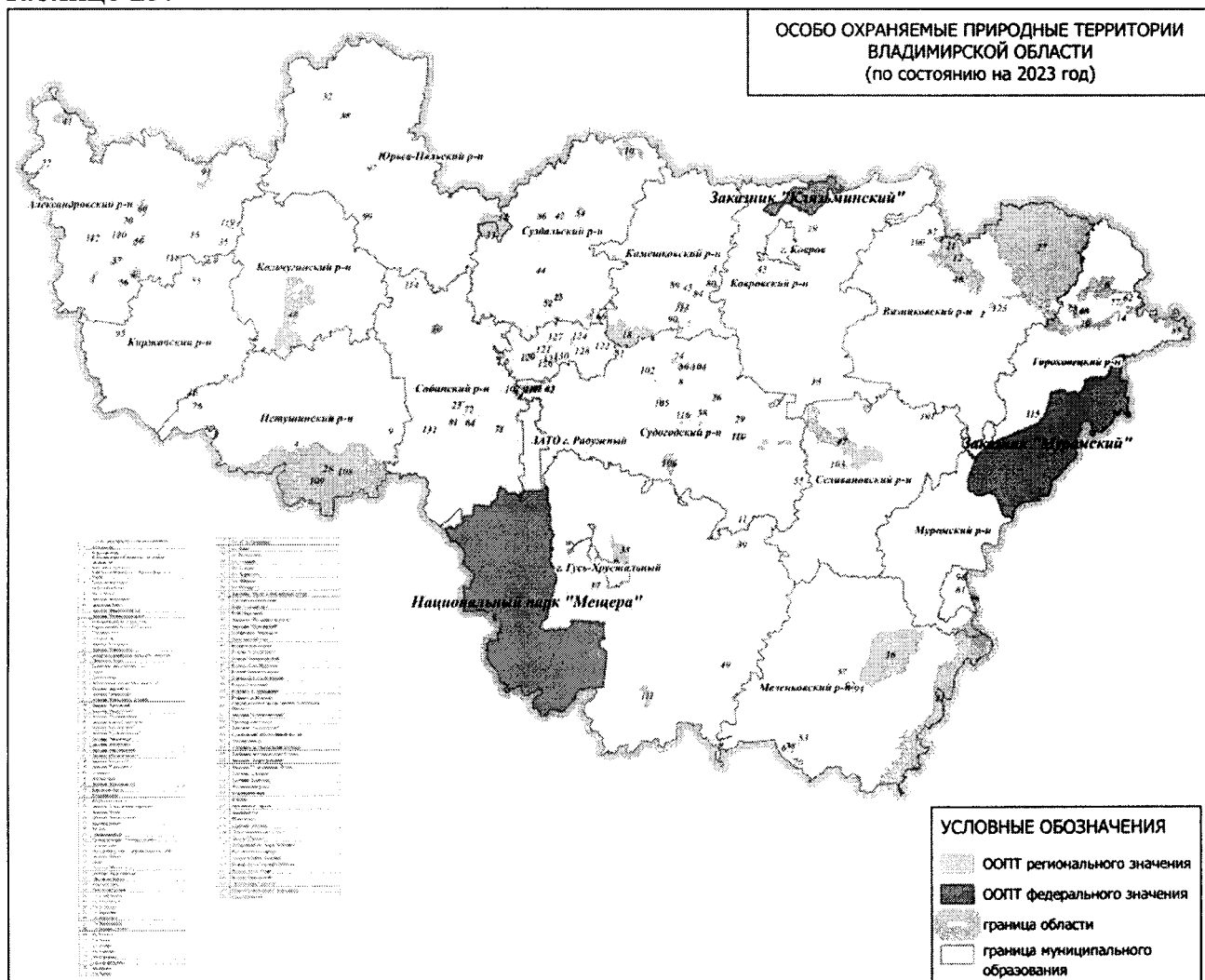


Рис. 17. Особо охраняемые территории Владимирской области⁹⁹

*

⁹⁹ Дирекция ООПТ Владимирской области. [Электронный ресурс]. Режим доступа: <http://edoopt.ru/>. дата обращения: 11.11.2023.

Табл. 23

Особо охраняемые природные территории Владимирской области (на 25.09.2023)¹⁰⁰

№ п/п	Наименование	Профиль	Площадь (га)	Охранная зона (м, га)	Местонахождение	Решение, постановление
Национальные парки федерального значения						
1	Мещёра	Многофункциональ ный	118 758	21 463 га	Гусь-Хрустальный р-н	10.09.1991 г. № 413-п, 09.04.1992 г. № 234, 29.04.1993 г. № 134
Государственные природные заказники федерального значения						
1	Муромский	зоологический	56 200	-	Муромский и Гороховецкий р-ны	25.09.1968 г. № 201, 08.08.1990 г. № 315-п
2	Клязьминский	зоологический	8 500	-	Ковровский р-н	08.02.1978 г. № 148-п, 01.09.1978 г. № 1481-р
			12 500 (Ив.обл.)	-	Савинский и Южский р-ны Ивановской обл.	
Государственные природные заказники регионального значения						
1	Каблуково	гидрологический	33,58	50	Александровский р-н; на запад от д. Каблуково	04.08.2000 г. № 534
2	Клязьминско-Лухский	комплексный	43 450	9040 га	Вязниковский р-н; междуречье р. Клязьма и р. Лух	12.04.1994 г. № 141 14.05.2012 г. № 480
3	Крутовский	комплексный	34 000	-	Петушинский р-н; правобережье р. Клязьма до границы с Московской обл.	31.03.1994 г. № 109
4	Кольчугинский	комплексный	7262	-	На юг от г. Кольчугино до границы с Петушинским р-ном	22.05.1992 г. № 156 21.09.2015 г. № 927
5	Колпь	комплексный	7433,1	-	Селивановский р-н; пойма р. Колпь от истока до н.п. Красная Горбатка	10.04.1995 г. № 106 106 02.06.2017 № 475
6	Барский лес	комплексный	212	50 (39,2 га)	Суздальский р-н; к северу от пос. Садовый	16.12.1996 г. № 584
7	Суздальская вода	комплексный	1609	-	Суздальский р-н; бассейн р. Уршма близ границы с Юрьев- Польским р-ном	31.05.1995 г. № 179
8	Чистая вода	комплексный	1 971	50 (268,4 га)	Юрьев-Польский р-н; в 2 км на юго-восток от н.п. Шихобалово	05.11.1999 г. № 688
9	Ольгина мыза	комплексный	48	50	Юрьев-Польский р-н; к юго-западу от с. Сима	05.11.1999 г. № 687
10	Дюкинский	комплексный	107,7	50 (31,7 га)	Судогодский р-н; Андреевское лесничество, кв.116-117, 127- 128, в 6 км к северо-западу от пос. Болотский	04.11.2003 г. № 538
11	Смородинка	комплексный	20	-	Гусь-Хрустальный р-н; в 2 км юго-западнее д. Протасово	10.04.1995 № 104
12	Гусевской	комплексный	1896	-	Гусь-Хрустальный р-н; левобережье р. Гусь к северу от г.	20.12.1989 г. № 566-п

¹⁰⁰ Дирекция ООПТ Владимирской области. [Электронный ресурс]. Режим доступа: <http://edooort.ru/>. дата обращения: 11.11.2023.

Особо охраняемые природные территории Владимирской области (на 25.09.2023)¹⁰⁰

№ п/п	Наименование	Профиль	Площадь (га)	Охранная зона (м, га)	Местонахождение	Решение, постановление
					Гусь-Хрустальный	21.09.2015 г. №927
13	Меленковский	комплексный	13792	-	Меленковский р-н; на северо-восток от г. Меленки	22.10.1984 г. № 640 п/13, 08.08.1990 г. №316-п
14	Марса	комплексный	11	25 (3,8 га)	Судогодский р-н; в 1,5 км северо-западнее пос. Костенец	27.05.2011 г. № 534
15	Васильевский бор	комплексный	28,7	25 (7,9 га)	Судогодский р-н; в 3 км восточнее пос. им. Воровского	27.05.2011 г. № 534
16	Поганая лохань	комплексный	176,04	50	Александровский р-н; на север от д. Коровино	19.08.1999 г. № 532
17	Ильинский луг	комплексный	40,8	25	г. Суздаль, левый берег р. Каменка	19.04.1999 г. № 247
18	Оболенский лес	комплексный	436	50	Собинский р-н; северо-западнее пос. Ставрово	31.05.2000 г. № 380
19	Окейский береговой	комплексный	20638	5600 га	Меленковский и Муромский р-ны; пойма р. Ока и зона левого коренного берега от границы с Рязанской обл. до с. Панфилово	01.12.1980 г. № 1181/23 22.03.2013 г. № 332
20	Клязьминский береговой	комплексный	5927	-	Вязниковский и Гороховецкий р-ны; от пос. Мстёра до г. Гороховца	01.12.1980 г. № 1181/23 14.03.2016 г. № 204
21	Оско-Клязьминская пойма	комплексный	1767	-	Гороховецкий р-н; правобережье р. Клязьма в месте впадения в р. Ока	01.12.1980 г. № 1181/23 21.09.2015 г. №927
22	Давыдовский	комплексный	4205,2	1930 га	Камешковский р-н; левобережье р. Клязьма, на юго-восток от пос. Оргтруд	01.12.1980 г. № 1181/23, 22.03.2013 г. №320
23	Вязниковская пойма	ботанический	5023	-	Вязниковский р-н; левобережная пойма р. Клязьма возле оз. Монастырское и Никольская старица	01.12.1980 г. № 1181/23
24	Тюрмеровский	ботанический	751,7	-	Судогодский район; на восточной окраине п. Тюрмеровка, в 0,5 км южнее п. Андреево, 0,5 км южнее д. Радилово, в 1,5 км севернее д. Вежки	Постановление администрации Владимирской обл. от 11.04.2017 №334
25	Судогодский	лесосеменной	107,1	-	Судогодский р-н; в 2 км на юго-восток от н.п. Чамерево	29.09.1982 г. № 875 п/15
26	Андреевский	мирмекологический	135	-	Судогодский р-н; в 15 км на юго-восток от н.п. Андреево	29.09.1982 г. № 875 п/15 01.07.2016 г. № 569
27	Муромцевский	лесосеменной	31,4	-	Судогодский р-н; в 3 км на юго-восток от н.п. Муромцево	29.09.1982 г. № 875 п/15
28	Пенкинский	мирмекологический	67	-	Камешковский р-н; в 1,5 км на юг от н.п. Пенкино, кв. 134	26.01.1983 г. № 67 п/2 01.07.2016 г. № 569
29	Болдинский	мирмекологический	12	-	Петушинский р-н; 2 км на восток от н.п. Сушнево	13.12.1986 г. № 713 п/13 01.07.2016 г. № 569
30	Гусевской	мирмекологический	111	-	Гусь-Хрустальный р-н; в 4 км на запад от г. Гусь-Хрустальный,	26.01.1983 г. № 67 п/2

Табл. 23

Особо охраняемые природные территории Владимирской области (на 25.09.2023)¹⁰⁰

№ п/п	Наименование	Профиль	Площадь (га)	Охранная зона (м, га)	Местонахождение	Решение, постановление
31	Селивановский	мирмекологический	117	-	Селивановский р-н; Селивановское л-во, Селивановское уч. л-во, кв. 67, в 3,5 км юго-восточнее д. Скалово	01.07.2016 г. № 569 18.06.2002 г. № 310 01.07.2016 г. № 569
32	Меленковский	мирмекологический	57,5	-	Меленковский р-н; 2 км на север от н.п. Большой Приклон, кв. 22	21.01.1988 г. № 34 01.07.2016 г. № 569
33	Патакинская роша	комплексный (ландшафтный)	55,3	-	Камешковский р-н; Юго-западная окраина с. Патакино и южная окраина д. Куничино	Постановление администрации Владимирской обл. от 30.03.2017 №290
34	Уляхтинские Дубки	комплексный (ландшафтный)	517	-	Гусь-Хрустальный р-н; в 1 км восточнее д. Уляхино, в 1 км восточнее д. Сивцево и 2,5 км севернее д. Фомино	Постановление администрации Владимирской обл. от 30.03.2017 №290
Памятники природы регионального значения						
АЛЕКСАНДРОВСКИЙ РАЙОН						
1	Дичковское озеро	водный	20,5	81,2 га	г. Александров, северо-западная окраина	25.02.1986 г. № 143 п/4
2	Хвойный бор	ботанический	44	50 (19 га)	Александровский р-н; у д. Большое Шимоново, кв. 67	25.02.1986 г. № 143 п/4
3	Урочище «Дубки»	ботанический	55,73	-	Александровский р-н; западная окраина г. Струнино	15.03.1996 г. № 142
ГОРОДСКОЙ ОКРУГ ВЛАДИМИР						
4	Родник на ул. Мира	водный	0,8	150 (7,5 га)	г. Владимир, ул. Мира, у здания областной администрации	25.02.1986 г. № 143 п/4
5	Родник Казанский	водный	0,8	200	г. Владимир, ул. В.Дуброва, в 300 м южнее парка «Дружба» в овраге	25.02.1986 г. № 143 п/4
6	Лесной парк «Дружба»	ботанический	262	25 га	г. Владимир, юго-западный район	25.02.1986 г. № 143 п/4 09.11.2016 г. №991
7	Дубы черешчатые (2 шт.)	ботанический	1,1	25 (1,1 га)	г. Владимир, ул. Спасская д. 6 и 8	25.02.1986 г. № 143 п/4
8	Рахмановская старица	водный	20	500 (190 га)	г. Владимир, пойма р. Клязьма у турбазы «Ладога»	21.02.1976 г. № 192
9	Заводь Лопата	водный	14	90 га	г. Владимир, пойма р. Клязьма, напротив пос. Оргтруд и в окрестностях д. Лунёво	01.12.1980 г. № 1181/23
10	Озеро Бедины (Бедены)	водный	4	500 (176 га)	г. Владимир, пойма р. Клязьма (Загородный парк)	01.12.1980 г. № 1181/23
11	Озеро Сквородино (Скородино)	водный	4,5		г. Владимир, пойма р. Клязьма (Загородный парк)	01.12.1980 г. № 1181/23

Табл. 23

Особо охраняемые природные территории Владимирской области (на 25.09.2023)¹⁰⁰

№ п/п	Наименование	Профиль	Площадь (га)	Охранная зона (м, га)	Местонахождение	Решение, постановление
12	Родник Никольский	водный	0,8	150 (11,8 га)	г. Владимир, в 1 км восточнее мкрн. Кусуново	27.05.2011 г. № 534
ВЯЗНИКОВСКИЙ РАЙОН						
13	Пойменные лисохвостные луга	ботанический	300	50	Вязниковский р-н; левобережная пойма р. Клязьма напротив пос. Мстёра	01.12.1980 г. № 1181/23
14	Загородный лесопарк «Комзяки»	ботанический	100	50	Вязниковский р-н; юго-восточная окраина г. Вязники, кв. 19	25.02.1986 г. № 143 п/4
15	Берёзовая роща	ботанический	15,5	50	Вязниковский р-н, ГПЗ «Пролетарий»	25.02.1986 г. № 143 п/4
16	Родник у д. Акиньино	водный	0,8	150	Вязниковский р-н; 600 м от д. Акиньино, под горой	25.02.1986 г. № 143 п/4
ГОРОХОВЕЦКИЙ РАЙОН						
17	Озеро Б.Бобровницы	водный	17	938	Гороховецкий р-н; пойма р. Клязьма	21.02.1976 г. № 192
18	Озеро М.Бобровницы	водный	10		Гороховецкий р-н; пойма р. Клязьма	21.02.1976 г. № 192
19	Озеро Великое Луговое	водный	101	2890	Гороховецкий р-н; пойма р. Клязьма	21.02.1976 г. № 192
20	Озеро Погостское	водный	27		Гороховецкий р-н; пойма р. Клязьма	21.02.1976 г. № 192
21	Озеро Кривое	водный	32		Гороховецкий р-н; пойма р. Клязьма	21.02.1976 г. № 192
22	Озеро Карашево	водный	26		Гороховецкий р-н; пойма р. Клязьма	21.02.1976 г. № 192
23	Гороховецкие болота	комплексный	2704,5	4109,1	Гороховецкий р-н; в 4 - 10 км к северо-западу от г. Гороховца, в междуречье рек Клязьма и Лух, на землях Гороховецкого лесничества, Гороховецкого участкового лесничества, в кварталах 31, 35 - 40, 44 - 49, 52 - 58, 61 - 72, 76, 77, 79 - 83, 90 - 92, 94 - 97, 104, 105	10.05.2017 г. № 400
24	Фоминский парк	ботанический	7,5	50 (6,4 га)	Гороховецкий р-н; с. Фоминки	25.02.1986 г. № 143 п/4
25	Городской парк культуры и отдыха	ботанический	16,4	50 (13 га)	г. Гороховец	25.02.1986 г. № 143 п/4
ГУСЬ-ХРУСТАЛЬНЫЙ РАЙОН						
26	Красный родник	водный	0,8	150 (11,8 га)	Гусь-Хрустальный р-н; на окраине с. Черсево	25.02.1986 г. № 143 п/4
КАМЁШКОВСКИЙ РАЙОН						
27	Пенкинские болота	комплексный	56,2	62,2	Камешковский р-н; Пенкинское уч. л-во, кв. 101	10.05.2017 г. № 400
28	Урочище «Камбары»	ботанический	306	50 (40 га)	Камешковский р-н; Пенкинское уч. л-во, кв. 80, 84	01.12.1980 г. № 1181/23
29	Берёзовая роща в Новкинском участковом лесничестве	ботанический	20	-	Камешковский р-н; Новкинское уч. л-во 14, 145	01.12.1980 г. № 1181/23
30	Озеро Шумарки	водный	7	916 га	Камешковский р-н; 2,5 км юго-восточнее д. Суслово, пойма	01.12.1980 г. № 1181/23

Табл. 23

[illegible]

Табл. 23

Особо охраняемые природные территории Владимирской области (на 25.09.2023)¹⁰⁰

№ п/п	Наименование	Профиль	Площадь (га)	Охранная зона (м, га)	Местонахождение	Решение, постановление
47	Родник у д. Мокрово	водный	0,8	150 (11,8 га)	Селивановский р-н; д. Мокрово	25.02.1986 г. № 143 п/4
СОБИНСКИЙ РАЙОН						
48	Озеро Исихра	водный	176	1000	Собинский р-н; к юго-западу от пос. Асерхово	21.02.1976 г. № 192
49	Озеро Беловодье	водный	2	1000 (60 га)	Собинский р-н; в 4 км к югу от г. Собинка, кв. 21	01.12.1980 г. № 1181/23
50	Озеро Карасево	водный	2	1000 (60 га)	Собинский район; в 4 км к югу от г. Собинка, кв. 21	01.12.1980 г. № 1181/23
51	Дубовая роша	ботанический	20,8	50 (17 га)	г. Собинка, урочище «Долинка», берег р. Клязьма	25.02.1986 г. № 143 п/4
52	Фетининская роша	ботанический	9,5	50 (11 га)	Собинский р-н; с. Фетинино	25.02.1986 г. № 143 п/4
53	Озеро Суехра (Казённое)	водный	28,7	1000 (350 га)	Собинский р-н; в 2 км южнее г. Собинка	25.02.1986 г. № 143 п/4
СУДОГОДСКИЙ РАЙОН						
54	Судогодский заболоченный массив	комплексный	898,5	100 (200,3 га)	Судогодский р-н; Муромцевское уч. л-во, кв. 69, пойма и надпойменные террасы р. Судогда	10.05.2017 г. №400
55	Синеборские болота	комплексный	72,8	300 (245 га)	Судогодский р-н; в 5 км к северо-востоку от д. Мызино, в 4 км к юго-востоку от д. Нагорное, на землях лесного фонда Андреевского лесничества, Судогодского участкового лесничества, в кварталах 96, 97, 106, 107 и Краснобогатырского участкового лесничества, в кварталах 59, 66, 76, 77	05.07.2019 г. №494
56	Болото Светлое	комплексный	42,2	300 (104,8 га)	Судогодский р-н; в 2,5 км к северо-востоку от д. Дорофеево, в 1,5 км к юго-востоку от д. Мызино, на землях лесного фонда Андреевского лесничества, Судогодского участкового лесничества, в кварталах 112, 115, 120.	16.11.1977 г. № 1124/19 10.05.2017 г. №400
57	Мызинские болота	комплексный	97,2	300 (249,9 га)	в 2 км к северо-востоку от д. Мызино, в 1 км к юго-востоку от д. Нагорное, на землях лесного фонда Андреевского лесничества, Судогодского участкового лесничества, в кварталах 94, 95, 101, 103, 104, 105.	16.11.1977 г. № 1124/19 10.05.2017 г. №400
58	Заболоченный массив «Осиновые луга»	комплексный	27	100 (33,9 га)	Судогодский р-н; в 15 км севернее г. Судогда и 0,5 км западнее д. Нагорное, на землях СПК "Чамерево" и частично на землях лесного фонда Владимирского лесничества (Лавровское участковое лесничество, урочище "Чамерево", квартал 22, выдел 1).	16.11.1977 г. № 1124/19 10.05.2017 г. №400
59	Типчаковский луг	ботанический	20	50	Судогодский р-н; левобережная пойма р. Клязьма напротив д.	01.12.1980 г. № 1181/23

Табл. 23

Особо охраняемые природные территории Владимирской области (на 25.09.2023)¹⁰⁰

№ п/п	Наименование	Профиль	Площадь (га)	Охранная зона (м, га)	Местонахождение	Решение, постановление
					Коростелёво	
60	Левинская заводь	водный	4	-	Судогодский р-н; в пойме правого берега р. Клязьмы, напротив п. Оргтруд и в окрестностях с. Сельцо	01.12.1980 г. № 1181/23
61	Озеро Коростелёвское (Подраменское)	водный	4		Судогодский р-н; пойма р. Клязьма, в окрестностях деревень Коростелево, Фрязино.	01.12.1980 г. № 1181/23
62	Рогановская старица	водный	3	517 га	Судогодский р-н; пойма р. Клязьма, в окрестностях деревень Коростелево, Фрязино.	01.12.1980 г. № 1181/23
63	Фрязинская старица	водный	2,5		Судогодский р-н; пойма р. Клязьма, в окрестностях деревень Коростелево, Фрязино.	01.12.1980 г. № 1181/23
64	Озеро Вязовое	водный	2		Судогодский р-н; в пойме правого берега р. Клязьма, в окрестностях турбазы «Улыбышево»	01.12.1980 г. № 1181/23
65	Озеро Берёзовое	водный	1	598 га	Судогодский р-н; в пойме правого берега р. Клязьма, в окрестностях турбазы «Улыбышево»	01.12.1980 г. № 1181/23
66	Озеро Чернецкое	водный	6		Судогодский р-н; в пойме правого берега р. Клязьма, в окрестностях турбазы «Улыбышево»	01.12.1980 г. № 1181/23
67	Озеро Безымянное	водный	2		Судогодский р-н; в пойме правого берега р. Клязьма, в окрестностях турбазы «Улыбышево»	01.12.1980 г. № 1181/23
68	Фонтан	водный	0,78	150 (8,39 га)	Судогодский р-н; в 2,2 км восточнее г. Судогда	27.05.2011 г. № 534
СУЗДАЛЬСКИЙ РАЙОН						
69	Дюковские болота	комплексный	1037,6	3401,7 га	Суздальский р-н; в 2 км от д. Протасово	16.11.1977 г. № 1124/19 10.05.2017 г. №400
70	Лесные культуры (Урочище «Стрелка»)	ботанический	136	50 (26 га)	Суздальский р-н; к западу от пос. Садовый, вблизи д. Горичи	01.12.1980 г. № 1181/23
71	Озеро Быковское	водный	8	319 га	Суздальский р-н; в пойме р. Клязьма, напротив пос. Оргтруд и в окрестностях с. Сельцо	01.12.1980 г. № 1181/23
72	Кедровая роша	ботанический	5,7	50 (7,3 га)	Суздальский р-н; с. Выпово	25.02.1986 г. № 143п/4
73	Орехово-дубовая роша	ботанический	47,2	50 (18 га)	Суздальский р-н; у д. Крапивье	25.02.1986 г. № 143п/4
Дендрологические парки регионального значения						
1	Дендрологический парк имени И.Е. Алексеева	ботанический	1,27	50 (2,27 га)	Ковровский р-н; в выдел 7, кв. 30, Осиповского участка лесничества Ковровского лесничества к северу от Горьковской железной дороги у ст. Гостюхино	25.01.2002 г. № 40

Табл. 23

[illegible]

Особо охраняемые природные территории Владимирской области (на 25.09.2023)¹⁰⁰

№ п/п	Наименование	Профиль	Площадь (га)	Охранная зона (м, га)	Местонахождение	Решение, постановление
13	Родник «Святой ключ»	водный	0,78	150 (11,7 га)	В северо-западной части г. Меленки, ул. Красина, в 50 метрах от берега р. Унжа	06.05.2015 № 116
ОКРУГ МУРОМ						
14	Родник Ильи Муромца	водный	0,78	150 (11,7 га)	мкрн. Карачарово г. Муром в устье Карачаровского оврага, на улице Приокской	-
15	Родник Петра и Февронии	водный	0,78	150 (11,7 га)	в г. Муром, ул. Набережная, ниже по склону церкви Николо-Набережная	-
16	Никольский родник	водный	0,78	150 (11,7 га)	в г. Муром, на южном склоне Штапского оврага	-
СОБИНСКИЙ РАЙОН						
17	Грибоедовский	многофункциональный	9	-	в с. Заречное	22.03.2012 № 9/3
СУДОГОДСКИЙ РАЙОН						
18	Святой источник имени святого Александра Невского	водный	0,78	50 (9,2 га)	с. Чамерево, в долине р. Войнинга, под правым холмистым берегом, в 260 м от автомобильного моста через реку	18.03.2013 № 40
СУЗДАЛЬСКИЙ РАЙОН						
19	Лут в пойме р. Нерль — церковь Бориса и Глеба	многофункциональный	124,5	-	в с. Кидекша в 4 км к востоку от г. Суздаля на правом берегу р. Нерль	23.04.2008 г. № 51
ЮРЬЕВ-ПОЛЬСКИЙ РАЙОН						
20	Родник Красносельский	водный	0,78	150 (11,7 га)	в центральной части с. Красное	01.12.2011 г. № 38
21	Родник Студёный	водный	0,78	150 (11,7 га)	в центральной части с. Кучки	

Согласно Федеральному закону от 10.01.2002 года №7-ФЗ «Об охране окружающей среды» в целях реализации права граждан на благоприятную окружающую среду могут создаваться лесопарковые зеленые пояса – зоны с ограниченным режимом природопользования и иной хозяйственной деятельности, включающие в себя территории, на которых расположены леса, водные объекты или их части, природные ландшафты, и территории зеленого фонда в границах городских населенных пунктов, которые прилегают к указанным лесам или составляют с ними единую естественную экологическую систему и выполняют средообразующие, природоохранные, экологические, санитарно-гигиенические и рекреационные функции¹⁰¹.

Согласно Лесному кодексу Российской Федерации лесопарковые зоны – леса, расположенные на землях лесного фонда и землях иных категорий, используемые в целях организации отдыха населения, сохранения санитарно-гигиенической, оздоровительной функций и эстетической ценности природных ландшафтов.

В лесах, расположенных в лесопарковых зонах, запрещается осуществление видов деятельности в сфере охотничьего хозяйства¹⁰². Осуществление видов деятельности в сфере охотничьего хозяйства, запрещается в лесах, расположенных в зеленых зонах, если осуществление указанного вида деятельности влечет за собой проведение рубок лесных насаждений или создание объектов охотничьей инфраструктуры.

Табл. 24

Лесопарковые и зеленые зоны Владимирской области
по состоянию на 01.07.2023 года

№ п/п	Лесничество	Участковое лесничество	Лесопарковые зоны	Зеленые зоны
			Номера кварталов или их частей	
1	Александровское ¹⁰³	Балакиревское	урочище Балакиревское 98, 110, 111, 118-120, 132, 140, 150-153	урочище Балакиревское 65-67, 80-84, 96, 97
		Струнинское	урочище Струнинское 70-73, 90, 93-112, 126-128, 134	-
		Годуновское	урочище Годуновское	урочище Годуновское

¹⁰¹ Федеральный закон от 10.01.2002 года № 7-ФЗ «Об охране окружающей среды».

¹⁰² Лесной кодекс Российской Федерации.

¹⁰³ Лесохозяйственный регламент ГКУ ВО «Александровское лесничество».

			16, 46, 76, 77, 87-90, 92, ч. кв. 91	ч. кв. 91
		Краснопламенское	урочище Краснопламенское 43, 75, 76, 82-84, 92, 93, 107-110; ч. кв.: 44, 45, 46, 89, 90, 91, 94, 95, 138	урочище Краснопламенское ч. кв.: 44, 45, 46, 89, 90, 91, 94, 95, 138
		Карабановское	урочище Карабановское 1-11, 13-15, 23, 24, 28-48, 54, 59, 69, ч. кв.: 49, 86	урочище Карабановское 22, 25-27, 50-53, 55-58, 65-68, 70-85, ч. кв. 49, 86
		Махринское	урочище Махринское 10,18-21	
2	Андреевское ¹⁰⁴	Судогодское	44,45,149	7-34, 36-42, 48-64, 68, 69, 72-148; ч. кв.: 1,3-6,35,43,46, 47,65-67,70,71
		Красно-богатырское	119,121	-
		Языковское	17,41,86	-
		Андреевское	35,46,48-50,62, ч. кв.: 34,47,61	Ч. кв.: 47,61
		Мошокское	44	-
		Воровское	58,63	-
		Муромцевское	21; ч. кв.: 38, 84	23,40-42,52, 53,61-63,70, 71; ч. кв.: 26-30,38, 39,49, 51,59, 60,67-69, 73-76
3	Владимирское ¹⁰⁵	Бараковское	1-5, ч. кв.: 11	6-10,16-39, 41-46,51-58, 65-68, 75, 76,77,80, 84, 87, 90,93, ч. кв.: 11-15, 40, 47-50, 59, 60-64, 69, 70, 71, 72-74, 78, 79, 81-83, 85, 86, 88, 89,91,92

¹⁰⁴ Лесохозяйственный регламент ГКУ ВО «Андреевское лесничество».

¹⁰⁵ Лесохозяйственный регламент ГКУ ВО «Владимирское лесничество».

		Владимирское	1-11,13-21,23,24,35-46,49-60,62,63, ч. кв.: 12,22,25-34,47,48, 61	ч. кв. 12,47,48
		Головинское	17-24	5-16,25-50, ч. кв. 1,2,3,4
		Пригородное	1-64,66, 71-75,77,78 ч. кв.: 65, 67, 68, 69, 70, 76	ч. кв.: 65,67,70,76
		Улыбышевское	урочище Судогодское ОПХ: ч. кв. 1, 4, 6 урочище Головино: ч. кв. 17, 30, 31	урочище Судогодское ОПХ: 3,7,11-13, ч. кв.: 1,2,4,5,6, 8-10 урочище Улыбышево: 7,9,13; ч. кв.: 6, 8, 10, 11, 12 урочище Головино: 6,7,8,13,18,20,22; ч. кв.: 1, 5, 9-12, 14, 17, 19, 21, 23
		Радужное	-	1-5,7-9,11-88; ч. кв.: 6,10
		Лавровское	-	урочище Чамерево: 9-34, ч. кв.: 3,4,6,7,8 урочище Лаврово: 2-16,19,20, 24, ч. кв.: 17,18,21-23
		Посад-Мстерское	11, 12, 35-38, 40, 41; ч. кв. 39	ч.кв. 39
4	Вязниковское ¹⁰⁶	Степанцевское	62	-
		Нагорное	15, 16, 19-44, 55, 56	2-7, 10-12, 48-53, 58-61, 63-72; ч. кв. 8
		Никологорское	20-22	1, 2, 7, 8, 12, 16-19, 47-50, 55-58
		Новое	урочище Мстерское: ч.кв. 27	-
		Паустовское	-	урочище Ярополье: ч.кв.2

¹⁰⁶ Лесохозяйственный регламент ГКУ ВО «Вязниковское лесничество».

				урочище Вязниковское: ч.кв. 2,5
5	Гороховецкое ¹⁰⁷	Гороховецкое	98-100, 111-113	-
		Фоминское	10-16, 18-27	-
		Городищенское	-	урочище им.Ленина: 1, ч.кв. 2 урочище Гороховецкое: ч.кв. 8
6	Гусевское ¹⁰⁸	Неклюдовское	73, 74, 82, 83, 91, 92, 100, 101	-
		Красноэховское	39,40,55,56,63, ч. кв.: 46,47,62	-
		Анопинское	31,32,89-97	ч.кв. 98
		Гусевское	1-8,13-18,26-31, 39- 44,51-57, 61-69, 72- 81, 84-93	12,19,32,45,58, ч. кв. 9
		Заколпьевское	-	19,26,117,118
7	Заречное ¹⁰⁹	Вольгинское	урочище Покровское: ч.кв. 49	36, 54, ч.кв. 37, 38, 43, 44, 48, 49
		Воспушинское	35,36	-
		Костинское	81,82,106,111,116, ч. кв. 107, 117, 118	ч.кв. 107, 117, 118
		Петушинское	37, 47, 48, 52, 53, 61, 62, 64, 67, 69-71, 74- 77, ч. кв. 51, 66, 72, 73	ч.кв. 51
		Болдинское	28, 31, 32, 42, 84, 85, 87-89, 91, 92, 100, 101	-
		Покровское	73-75, 78, 79, 89, 106- 112, ч.кв. 62, 88, 91, 92, 96, 100-102, 105	68, 71, ч.кв. 91, 97

¹⁰⁷ Лесохозяйственный регламент ГКУ ВО «Гороховецкое лесничество».

¹⁰⁸ Лесохозяйственный регламент ГКУ ВО «Гусевское лесничество».

¹⁰⁹ Лесохозяйственный регламент ГКУ ВО «Заречное лесничество».

		Заречное	18, 30-32, ч.кв. 15-17	ч.кв. 15
		Панфиловское	-	2-4, 20-22, ч.кв. 23
		Пекшинское	-	урочище Липенское: 21, 34, ч.кв. 20, 22, 23, 35
		Клязьменское	-	урочище Клязьменское: 29, 30, 32-36, ч.кв. 31, 38, 39, 43-49, 54
8	Камешковское ¹¹⁰	Пенкинское	19-21, 48-51, 54-56, 59, 74-80, 84, 90, 94-95, 107, 108, 132, 133, ч. кв. 37, 52, 53, 57, 96, 100, 134	1-3, 5, 7, 12, 16, 17, 23; 33, 34; 40, 42-45, 47, 58, 60-73, 81-83, 85, 87-89, 98, 99, 102-106, 109, 111-115, 118-120, 123-128, ч. кв.: 41, 86, 91, 97, 101, 110, 116, 117, 121, 122
		Новкинское	100, 101, 104, 106, 107, 111-113, 115, 117, 124, 125, ч. кв. 17, 96, 102, 103, 108, 109, 116	ч. кв. 17, 86
		Вахромеевское	урочище Великово: ч.кв. 48	урочище Камешковское: ч.кв. 84, 85, 90 урочище Волковойновское: 94
		Второвское	-	урочище Второвское: 36,37,46 ч. кв.: 33-35,38-41 урочище Владимирское: ч. кв.: 49-53 урочище Большевик: 64,66,67,69,70, 73,75,77-79,81, ч. кв.: 55,59,61,62,63,65,80 урочище Пенкинское:

¹¹⁰ Лесохозяйственный регламент ГКУ ВО «Камешковское лесничество».

				99, 107, ч. кв.: 87, 100, 101, 103, 104, 105, 106
9	Киржачское ¹¹¹	Кипревское	10, 11, 17-19, 27	-
		Филипповское	54-56, 63-65, 122	57, 59, 60, 62, 68; ч. кв. 58, 61, 72, 77
		Киржачское	16-20, 22, 24, 25, 28-30, 44-46, 51, 58, 129-133, 150, ч.кв. 7, 13-15, 21, 23, 26, 27, 31, 80, 81, 83	11, 32, 36, 40, 48, 59, 65, 78, 85, 134-136, ч.кв. 7, 12, 47, 52, 79, 82
		Новоселовское	50, 51	49
		Южное	урочище Зареченское: ч.кв. 1	урочище За власть Советов: 6-8, ч. кв. 9
		Санинское	-	27, 32, 42, 62, 63, ч. кв. 41
10	Ковровское ¹¹²	Ковровское	1-3, 6-14, 17, 21-22, 25-36, 39, 41, 42, 46, 51, 52, 115, 116, ч. кв. 5, 15, 16, 20, 23, 37, 39, 40, 41, 42, 46, 51, 52	18, 19, 24, 43-45, 49, 50, 53-56, 60-64, 68-75, 77-79, 81-83, 85-88, 92, 93, 97-99, 102-106, ч. кв. 16, 23, 39, 40, 57, 65-67, 76, 80, 84, 89, 90, 91, 94, 95, 96, 100, 101, 107
		Мелеховское	8-12, 33-36, 99	17-21, 23-32, 42-45, 51-52, 59-61, ч. кв. 41, 53, 65-67
		Осиповское	-	28, 29, 45, 53-55, 59-62, 67-69, 74-77, 87, 88, ч. кв. 30, 31, 33-35, 46, 47, 56, 57, 86, 89-91
		Эсинское	-	ч. кв. 1, 2
		Красно-маяковское	-	ч. кв. 64
		Клязьминское	-	9-17, 35, 36, 49, 51-53, 71-75
		Великовское	-	урочище Ковровское 1: 2, 8, 9, 10, 11, 13-19, 22, 23, 27, 29, 34-36, 59; ч. кв.: 12, 20, 21, 25, 26,

¹¹¹ Лесохозяйственный регламент ГКУ ВО «Киржачское лесничество».

¹¹² Лесохозяйственный регламент ГКУ ВО «Ковровское лесничество».

				28, 30-33, 37-40 урочище Птицеводческая Агрофирма Ковровское: 63, 65-67; ч. кв.: 61, 62, 64
		Клязьмо-городецкое	-	урочище Гигант: 18, ч. кв. 17 урочище Заречье: 93, ч.кв. 94, 99 урочище Тихие зори: 106, 107, 118, 121, 136; ч. кв.: 110, 117, 119, 120, 133-135
11	Кольчугинское ¹¹³	Кольчугинское	39, 40, 46, 47, 56, 57, 66, 67, 75-78, 97, 98, 101, 102, 108-110, 119, 120, 121, 136	-
		Ульяновское	1-5, 7-11, 17-20	-
		Есиплевское	54, 57, 62, 63, 73, 78, 79, 84-86, 88, 90, 91	-
		Беречинское	урочище Раздолье: ч.кв. 4, 8	-
12	Курловское ¹¹⁴	Золотковское	14, 22, 23, 29-31, ч. кв.:15, 16	ч. кв. 15, 16
		Великодворское	116-120, 124, 130	-
		Володарское	21, 27, 33, 38	-
13	Меленковское ¹¹⁵	Меленковское	47-49, 58-60, 69-71, 182-209, 211, 212, 215-218, 221-225, 244	-
		Бутылицкое	142	-
		Ляховское	64, 65, 68-71, 76, 77	-
		Пичугинское	-	60, 61, 69-71, 81

¹¹³ Лесохозяйственный регламент ГКУ ВО «Кольчугинское лесничество».

¹¹⁴ Лесохозяйственный регламент ГКУ ВО «Курловское лесничество».

¹¹⁵ Лесохозяйственный регламент ГКУ ВО «Меленковское лесничество».

14	Селивановское ¹¹⁶	Чаадаевское	108-112, 114-117, 120-122, 141-143, 150, 152, 153, ч. кв. 139-140	1-4, 6-34, 36-39, 41-79, 81-85, 87-107, 113, 118, 119, 123-126, 128, 159, ч. кв. 5, 35, 40, 80, 86, 127, 129, 130, 144-145, 147
		Муромское	-	<p>урочище Красная звезда: 15-17, 21, 25, 26, 31-34; части кв. 18-20, 22-24, 27-30, 35-37</p> <p>урочище Мир: 1-16, 18-22; часть кв. 17</p> <p>урочище Коминтерна: 2, 4, 5, 7-9; ч. кв. 1, 3, 6</p> <p>урочище Зименки: 1, 3; части кв. 2, 4-8</p> <p>урочище Прудищи: 1, 2</p> <p>урочище Булатниково: ч. кв. 1, 2</p> <p>урочище Куйбышева: 1, 2; ч. кв. 5, 6</p> <p>урочище Плодовый: 1</p> <p>урочище Колос: 4-12; ч. кв. 1-3, 13-15</p> <p>урочище Нива: 3; части кв. 1, 2</p> <p>урочище Стригинское: 6-9, ч. кв. 1, 2, 4, 5</p> <p>урочище Муромское: 2, 3, 7-9, ч. кв. 1, 4-6</p> <p>урочище Панфилово: 1</p>
		Качаловское	128, 129	-
		Селивановское	31, 35-37, 56-58, 113	-
		Красногорбатское	30-33, 35, 36, ч. кв. 12-13	-

¹¹⁶ Лесохозяйственный регламент ГКУ ВО «Селивановское лесничество».

		Малышевское	84, ч. кв. 63	-
15	Собинское ¹¹⁷	Ставровское	62-65	
		Ундольское	13,29-33,39,40,80	43-46; ч. кв. 47-49
		Собинское	1, 2, 6-8, 12-14, 19-22, 28-31, 90, 93, 98, 99	
		Лакинское	урочище Маяк: ч.кв.10	урочище Маяк: ч.кв. 10-13 урочище Воршанское: ч.кв. 4, 5
		Березниковское сельское		урочище Трудовик: 5-24, ч.кв. 4
16	Суздальское ¹¹⁸	Нерлинское	урочище Нерлинское: 262, 280-287, 306-311, 326, 327, 339, 378, 379, 381, 383-390, 415-418 урочище Леса г. Владимир: 4-7, ч.кв. 1-3	урочище Леса г. Владимир: ч. кв. 1, 2, 3
17	Юрьев-Польское ¹¹⁹	Небыловское	29, 31, 32, ч.кв. 28, 30	ч.кв. 28, 30

Согласно пункту 5.1 статьи 93 Земельного кодекса Российской Федерации допускается включать земельные участки, указанные в данном пункте, в границы охотничьих угодий только с согласия федерального органа исполнительной власти, уполномоченного в области обороны, или федерального органа исполнительной власти, уполномоченного в области безопасности¹²⁰.

В границы Владимирской области частично входят Костеревское и Гороховецкое лесничества Министерства обороны Российской Федерации, на которых установлена зона с особыми условиями использования территории.

¹¹⁷ Лесохозяйственный регламент ГКУ ВО «Собинское лесничество».

¹¹⁸ Лесохозяйственный регламент ГКУ ВО «Суздальское лесничество».

¹¹⁹ Лесохозяйственный регламент ГКУ ВО «Юрьев-Польское лесничество».

¹²⁰ Федеральный закон от 24.07.2009 года № 209-ФЗ «Об охоте и сохранении охотничьих ресурсов и о внесении изменений в отдельные законодательные акты Российской Федерации».

4.2. Информация о состоянии ведения охотничьего хозяйства во Владимирской области

Согласно пункту 2 статьи 1 Закона об охоте охотничье хозяйство – сфера деятельности по сохранению и использованию охотничьих ресурсов и среды их обитания, по созданию охотничьей инфраструктуры, оказанию услуг в данной сфере, а также по закупке, производству и продаже продукции охоты.

В соответствии со статьей 33 Закона об охоте на территории Владимирской области отдельные полномочия в области охоты и сохранения охотничьих ресурсов, переданные Российской Федерацией органам государственной власти субъекта Российской Федерации, осуществляет Госохотинспекция. Функции и полномочия Госохотинспекции определены постановлением Правительства Владимирской области от 22.02.2023 №95¹²¹.

В таблице 25 представлены показатели реализации отдельных полномочий Госохотинспекции.

¹²¹ Постановление Правительства Владимирской области от 22.02.2023 № 95 «Об утверждении Положения об инспекции государственного надзора в сфере охраны и использования объектов животного мира Владимирской области».

Табл. 25

Показатели реализации полномочий Госоохотинспекции за период с 2013 по 2022 гг.

№ п/п	Показатель	2013	2014	2015	2016	2017	2018	2019	2020	2021	2022
1	Заключено ОХС, шт.	15	17	7	2	6	11	3	1	2	-
2	Проведено аукционов по заключению ОХС	2	-	2	2	1	1	-	1	2	-
3	Выдано охотничьих билетов, шт.	н/д	1643	н/д	н/д	449	751	694	946	1024	-
4	Аннулировано охотничьих билетов, шт.	н/д	32	н/д	35	52	148	н/д	54	68	-
5	Выдано удостоверений и нагрудных знаков ПОК, шт.	-	-	138	90	38	27	31	122	62	67
6	Аннулировано удостоверений ПОК, шт.	-	-	1	14	28	23	18	13	27	37
7	Количество проведенных контрольно-надзорных мероприятий, шт.	37	47	28	27	24	12	17	39	35	-
8	Вынесено постановлений, шт.	395	512	442	747	891	959	732	392	365	378
9	Наложено штрафов на	543,3	1109,3	756,6	1521,5	1641,1	1234,5	1590,0	931,0	380,5	305,0

	сумму, тыс. руб																	
10	Взыскано штрафов, тыс. руб	424,7	753,9	660,4	1073,5	1544,1	1078,45	1166,8	519,2	317,6								198,8
11	Взыскано ущерба за нанесенный вред объектам животного мира, тыс.руб	653,0	804,5	970,5	1566,9	731,5	1880,1	2239,0	3238,1	6508,9								6010,6
12	Проведено рейдов, шт.	475	864	895	1141	1659	1256	1765	1722	1607								1678
13	Выпуск молодняка кряквы в ОДУ ВО, тыс. особей	3	5	7	6,580	6,58	-	7	7,462	6,2								7
14	Выложено минеральной подкормки (солилизунца) в ОДУ ВО, т	-	3,75	2,7	-	5	5	-	5	-								5
Установленные лимиты добычи охотничьих ресурсов, особ.																		
15	Лось	285	367	386	429	495	507	526	542	640								679
16	Олень благородный	40	43	42	46	59	63	71	75	70								100
17	Олень пятнистый	180	158	131	107	85	89	87	90	33								94
18	Барсук	18	11	10	12	11	12	12	14	10								16
Регулирование численности охотничьих ресурсов, особ.																		
19	Лисица	155	176	615	121	119	84	144	144	77								24

20	Лось	-	-	1	1	3	-	3	4	5	2
21	Косуля	-	-	-	-	-	-	-	-	-	1
22	Олень пятнистый	-	-	1	-	-	-	-	-	-	-
23	Олень благородный	-	-	-	-	-	-	-	-	1	-
24	Кабан	139	230	28	182	94	9	21	1	422	74
25	Волк	6	1	6	4	-	5	1	-	-	-
26	Рысь	-	-	-	1	-	-	-	-	-	-
27	Енотовидная собака	-	-	-	-	-	1	45	1	1	8
28	Водоплавающая дичь	77	38	-	-	-	15	-	-	-	-
39	Ворона серая	-	-	-	-	-	-	36	28	11	-

По состоянию на 01.04.2024 на территории Владимирской области ведение охотничьего хозяйства в закрепленных охотничьих угодьях осуществляют 80 охотпользователей.

Табл. 26

Данные о состоянии ведения охотничьего хозяйства в закрепленных охотничьих угодьях Владимирской области

№ п/п	Показатель	2015	2016	2017	2018	2019	2020	2021	2022
1.	Затраты на ведение охотхозяйственной деятельности, млн. руб	н/д	н/д	235,2	225,7	226,1	231,4	300,6	323,9
Численность работников закрепленных охотничьих угодий, ед.									
2	охотоведы	91	93	90	90	90	92	94	н/д
3	егеря	353	354	345	344	344	333	336	н/д
4	производственные инспектора	189	185	213	215	239	242	244	н/д
5	прочие работники	143	152	146	144	144	138	144	н/д

4.3. Картографический материал, содержащий графическое отображение и данные о площадях категорий и классов элементов среды обитания охотничьих ресурсов на территории Владимирской области

Картографический материал, содержащий графическое отображение и данные о площадях категорий и классов элементов среды обитания охотничьих ресурсов на территории Владимирской области представлен в Приложении № 3 к Схеме.

4.4. Комплексная качественная оценка элементов среды обитания охотничьих ресурсов с учетом биотических, абиотических и антропогенных факторов, влияющих на распространение и жизнедеятельность охотничьих ресурсов, содержащая графический материал, отражающий ареалы обитания охотничьих ресурсов и площади указанных элементов среды обитания, пригодных для обитания охотничьих ресурсов

Определение структуры, состава и площади элементов среды обитания охотничьих ресурсов на территории Владимирской области выполнено в соответствии с положениями приказа Минприроды России от 31.08.2010 № 335 «Об утверждении порядка составления схемы размещения, использования и охраны охотничьих угодий на территории субъекта Российской Федерации, а также требований к ее составу и структуре», с использованием данных дистанционного зондирования Земли, имеющих

давность на момент составления Схемы не более 5 лет с разрешением не более 1000 м.

На территории области выделено 19 классов среды обитания охотничьих ресурсов, которые относятся к 8 категориям. Доля преобразованных участков составляет 2,52% (67,1 тыс. га). непригодны для ведения хозяйства 3,9% территории (104,2 тыс. га).

Табл. 27

Данные о состоянии элементов среды обитания охотничьих ресурсов, за исключением особо охраняемых природных территорий федерального значения, по состоянию на 2023 год (без учета федеральных ООПТ)

№ п/п	Категория среды обитания охотничьих ресурсов	Класс среды обитания охотничьих ресурсов	Площадь, га	Доля от общей площади Владимирской области, %
1	Леса (территории, покрытые кронами древесной и древесно-кустарниковой растительности более чем на 20 % площади, и с высотой растений более 5 м)	хвойные вечнозеленые (хвойных вечнозеленых пород более 80 %)	279436,74	10,49
		хвойные листопадные (хвойных листопадных пород более 80 %)	0	0
		мелколиственные (мелколиственных пород более 80 %)	292254,85	10,97
		широколиственные (широколиственных пород более 30 %)	6084,03	0,23
		смешанные с преобладанием хвойных пород (хвойных пород 60-80 %)	285545,04	10,72
		смешанные с преобладанием мелколиственных пород (мелколиственных пород 60-80 %)	302664,41	11,36
		смешанные с присутствием широколиственных пород (широколиственных пород менее 30 %)	8201,67	0,31
		искусственно созданные (кроме посадок на месте вырубок)	0	0
2	Молодняки и кустарники (территории, покрытые кронами древесной и древесно-	вырубки и зарастающие поля	467232,1	17,54
		вечнозеленые кустарники, в т.ч. высокогорные	0	0

№ п/п	Категория среды обитания охотничьих ресурсов	Класс среды обитания охотничьих ресурсов	Площадь, га	Доля от общей площади Владимирской области, %
	кустарниковой растительности более чем на 20 % площади с высотой растений до 5 м)	лиственные кустарники	0	0
3	Тундры (безлесные территории приполярных областей, расположенные за северными пределами лесной растительности, а также территории с вечномерзлой почвой, не заливаемые морскими или речными водами)	кустарничковые	0	0
		кустарниковые	0	0
		моховые, лишайниковые и травянистые	0	0
		заболоченная тундра	0	0
4	Болота (территории постоянно или большую часть года избыточно насыщенные водой и покрытые специфической гигрофитной растительностью)	верховые	27381,21	1,03
		травяные	105236,67	3,95
		трясины	0	0
5	Лугово-степные комплексы (территории, занятые многолетней мезофитной и ксерофитной травянистой растительностью)	луга	11071,3	0,42
		степи	0	0
6	Альпийские луга (территории, занятые высокогорной травянистой растительностью, расположенные за верхними пределами горных лесов)	полностью покрытые травой (камней, лесов или кустарников до 20 %)	0	0
		высокогорные и с каменистыми россыпями (камней до 80 %)	0	0
7	Пустыни и камни (территории, покрытые растительностью менее чем на 20 % площади, к данной категории также относят солончаки,	горы без растительности	0	0
		ледники	0	0
		пустыни	0	0

№ п/п	Категория среды обитания охотничьих ресурсов	Класс среды обитания охотничьих ресурсов	Площадь, га	Доля от общей площади Владимирской области, %
	ледники, скалы и каменные россыпи без растительности)			
8	Сельхозугодья (территории, вовлеченные в сельскохозяйственный оборот – пашни (в т.ч. заливные), залежи, сенокосы)	пашни	286430,8	10,75
		луга сельскохозяйственного назначения (сенокосы и пастбища)	267328,87	10,04
		заливные пашни	0	0
9	Внутренние водоемы (все акватории водотоков (рек, ручьев, мелиоративных каналов), озер, прудов и водохранилищ)	водотоки	14493,01	0,54
		водохранилища	4708,22	0,18
		озера, пруды	4999,01	0,19
10	Пойменные комплексы (территории, затопляемые в период половодья водотоков, находящиеся между среднестатистическим минимальным и максимальным урезами воды, в том числе покрытые древесно-кустарниковой растительностью)	с преобладанием леса (леса более 80 %)	33519,88	1,26
		с преобладанием травянистой растительности (леса и кустарники до 20 %)	53943	2,03
		смешанный лесной	30641,75	1,15
		смешанный кустарниковый	0	0
11	Береговые комплексы (периодически затапливаемые прибрежные территории (в том числе приливно-отливные) озер, прудов, водохранилищ, морей и океанов, находящиеся между среднестатистическим минимальным и максимальным урезами воды, а также мелководные участки этих водоемов, занятые прикреплённой надводной гигрофитной растительностью)	береговой комплекс внутренних водоемов	11143,15	0,42
		береговой комплекс внешних водоемов	0	0
12	Преобразованные и	преобразованные и	67108,03	2,52

№ п/п	Категория среды обитания охотничьих ресурсов	Класс среды обитания охотничьих ресурсов	Площадь, га	Доля от общей площади Владимирской области, %
	поврежденные участки (леса, поврежденные пожарами (гари), территории ветровалов, торфопользователей, участки с нарушенным почвенным покровом в результате добычи полезных ископаемых и других техногенных воздействий)	поврежденные участки (гари, торфопользователей, ветровалы и др.)		
13	Не пригодные для ведения охотничьего хозяйства (территории, занятые населенными пунктами, промышленными комплексами, рудеральные территории (свалки, кладбища и др.)	промышленные и рудеральные комплексы, населенные пункты и др.	104159,4	3,9

Табл. 28

Площади категорий среды обитания охотничьих ресурсов на территории Владимирской области

		Категории среды обитания охотничьих ресурсов на территории Владимирской области											
N п/п	Наименование административно-территориального образования	Леса (территории, покрытые кронами древесной и кустарниковой растительности более чем на 20 % площади, и с высотой растений более 5 м)		Молодняки и кустарники (территории, покрытые кронами древесной и кустарниковой растительности более чем на 20 % площади с высотой растений до 5 м)		Тундры (безлесные территории приполярных областей, расположенные за северными пределами лесной растительности, а также территории с вечномерзлой почвой, не заливаемые морскими или речными водами)		Болота (территории постоянно или большую часть года избыточно насыщенные водой и покрытые специфической гидрофитной растительностью)		Лугово-степные комплексы (территории, занятые многолетней мезофитной и ксерофитной травянистой растительностью)			
		S, га	%	S, га	%	S, га	%	S, га	%	S, га	%		
1	Александровский район	82914,16	45,12	40956,12	22,29	0	0	5009,99	2,73	982,4	0,53		
2	Вязниковский район	91334,53	40,79	42759,10	19,09	0	0	15273,87	6,82	118,3	0,05		
3	Гороховецкий район	47563,09	43,81	19215,80	17,70	0	0	12518,86	11,53	152,3	0,14		
4	Гусь-Хрустальный район	94585,74	32,33	35079,7	11,99	0	0	26136,30	8,93	1584,3	0,54		
5	Камешковский район	51628,24	47,03	18781,7	17,11	0	0	9805,60	8,93	405,3	0,37		
6	Киржачский район	57616,46	51,29	12396,3	11,03	0	0	9007,35	8,02	256,3	0,23		
7	Ковровский район	105919,72	58,68	19869,2	11,01	0	0	6866,87	3,80	318,2	0,18		
8	Кольчугинский район	58461,63	49,97	31206,7	26,67	0	0	233,30	0,20	598,3	0,51		
9	Меленковский район	105945,36	47,70	37576,1	16,92	0	0	5645,20	2,54	421,3	0,19		
10	Муромский район	19174,35	21,52	9193,59	10,32	0	0	2578,50	2,89	838,5	0,94		
11	Петушинский район	94821,75	56,04	22534,12	13,32	0	0	8909,50	5,27	752,3	0,44		
12	Селивановский район	78092,05	56,26	26136,66	18,83	0	0	817,70	0,59	322,2	0,23		
13	Собинский район	74850,40	46,62	25590,3	15,94	0	0	13656,69	8,51	628,3	0,39		
14	Судогодский район	126951,83	58,48	57451,67	26,47	0	0	6742,79	3,11	1089,3	0,50		
15	Суздальский район	31413,84	21,24	41619,64	28,14	0	0	5969,91	4,04	1244,8	0,84		
16	Юрьев-Польский район	52913,59	27,80	26865,37	14,11	0	0	3445,45	1,81	1359,2	0,71		

Площади категорий среды обитания охотничьих ресурсов на территории Владимирской области

N п/п	Наименование административно- территориального образования	Категории среды обитания охотничьих ресурсов на территории Владимирской области									
		Альпийские луга (территории, занятые высокогорной травянистой растительностью, расположенные за верхними пределами горных лесов)		Пустыни и камни (территории, покрытые растительностью менее чем на 20 % площади, к данной категории также относят солончаки, ледники, скалы и каменные россыпи без растительности)		Сельхозугодья (территории, вовлеченные в сельскохозяйственный оборот – пашни (в т.ч. заливные), залежи, сенокосы)		Внутренние водоемы (все акватории водотоков (рек, ручьев, мелiorативных каналов), озер, прудов и водохранилищ)			
		S, га	%	S, га	%	S, га	%	S, га	%		
1	Александровский район	0	0	0	0	46434,65	25,27	538,54	0,29		
2	Вязниковский район	0	0	0	0	47963,80	21,42	2320,81	1,04		
3	Гороховецкий район	0	0	0	0	18429,40	16,97	1862,17	1,72		
4	Гусь-Хрустальный район	0	0	0	0	26394,80	9,02	1904,99	0,65		
5	Камешковский район	0	0	0	0	13009,93	11,85	1013,71	0,92		
6	Киржачский район	0	0	0	0	12197,09	10,86	1570,74	1,40		
7	Ковровский район	0	0	0	0	18929,57	10,49	4039,83	2,24		
8	Кольчугинский район	0	0	0	0	19078,43	16,31	1069,46	0,91		
9	Меленковский район	0	0	0	0	50874,10	22,91	2761,86	1,24		
10	Муромский район	0	0	0	0	32803,40	36,81	1711,87	1,92		
11	Петушинский район	0	0	0	0	29439,72	17,40	1011,75	0,60		
12	Селивановский район	0	0	0	0	30092,60	21,68	264,40	0,19		
13	Собинский район	0	0	0	0	31600,54	19,68	1281,11	0,80		
14	Судогодский район	0	0	0	0	16846,59	7,76	564,66	0,26		
15	Суздальский район	0	0	0	0	58644,14	39,65	1843,62	1,25		
16	Юрьев-Польский район	0	0	0	0	101020,90	53,07	440,72	0,23		

Площади категорий среды обитания охотничьих ресурсов на территории Владимирской области

N п/п	Наименование административно-территориального образования	Категории среды обитания охотничьих ресурсов на территории Владимирской области											
		Пойменные комплексы (территории, затопляемые в период половодья водотоков, находящиеся между среднестатистическим минимальным и максимальным урезами воды, в том числе покрытые древесно- кустарниковой растительностью)	Береговые комплексы (периодически затопляемые прибрежные территории (в том числе приливно- отливные) озер, прудов, водохранилищ, морей и океанов, находящиеся между среднестатистическим минимальным и максимальным урезами воды, а также мелководные участки этих водосоемов, занятые прикреплённой надводной гигрофитной растительностью)		Преобразованные и поврежденные участки (леса, поврежденные пожарами (гари), территории ветровалов, торфоразработок, участки с нарушенным почвенным покровом в результате добычи полезных ископаемых и других техногенных воздействий)		Не пригодные для ведения охотничьего хозяйства (территории, занятые населенными пунктами, промышленными комплексами, рудеральные территории (свалки, кладбища и др.)		Всего				
			S, га	%	S, га	%	S, га	%			S, га	%	
1	Александровский район	2418,52	1,32		31,59	0,02	66,72	0,04	4421,30	2,41	183774,00	100,00	
2	Вязниковский район	10491,86	4,69		690,43	0,31	6557,50	2,93	6426,80	2,87	223937,00	100,00	
3	Гороховецкий район	6516,03	6,00		463,25	0,43	75,30	0,07	1777,80	1,64	108574,00	100,00	
4	Гусь-Хрустальный район	53328,91	18,23		1371,86	0,47	35816,2	12,24	16358,20	5,59	292561,00	100,00	
5	Камешковский район	6682,08	6,09		206,47	0,19	2850,34	2,60	5383,63	4,90	109767,00	100,00	
6	Киржачский район	11526,10	10,26		556,17	0,50	1632,97	1,45	5580,62	4,97	112340,10	100,00	
7	Ковровский район	2969,20	1,64		2735,07	1,52	4748,24	2,63	14122,10	7,82	180518,00	100,00	
8	Кольчугинский район	1607,87	1,37		311,91	0,27	578,20	0,49	3856,20	3,30	117002,00	100,00	
9	Меленковский район	12996,39	5,85		225,99	0,10	1049,13	0,47	4596,57	2,07	222092,00	100,00	
10	Муромский район	6700,00	7,52		693,69	0,78	2028,20	2,28	13386,9	15,02	89109,00	100,00	
11	Петушинский район	886,80	0,52		1989,96	1,18	2786,30	1,65	6069,30	3,59	169201,50	100,00	
12	Селивановский район	222,80	0,16		13,43	0,01	786,50	0,57	2060,66	1,48	138809,00	100,00	
13	Собинский район	452,00	0,28		704,82	0,44	4773,61	2,97	7031,24	4,38	160569,00	100,00	
14	Судогодский район	218,67	0,10		44,11	0,02	2501,37	1,15	4668,52	2,15	217079,50	100,00	
15	Суздальский район	916,90	0,62		1041,77	0,70	792,88	0,54	4412,50	2,98	147900,00	100,00	
16	Юрьев-Польский район	170,50	0,09		62,64	0,03	64,57	0,03	4007,06	2,11	190350,00	100,00	

Табл. 29

Площади классов среды обитания охотничьих ресурсов на территории Владимирской области

N п/п	Наименование административно-территориального образования	Классы среды обитания охотничьих ресурсов на территории Владимирской области											
		хвойные вечнозеленые (хвойных вечнозеленых пород более 80%)		хвойные листопадные (хвойных листопадных пород более 80 %)		мелколиственные (мелколиственных пород более 80 %)		широколиственные (широколиственных пород более 30 %)		смешанные с преобладанием хвойных пород (хвойных пород 60-80 %)		смешанные с преобладанием мелколиственных пород (мелколиственных пород 60-80 %)	
		S, га	%	S, га	%	S, га	%	S, га	%	S, га	%	S, га	%
1	Александровский район	11474,32	6,24	0	0	27573,60	15,00	183,88	0,10	12755,14	6,94	30721,53	16,72
2	Вязниковский район	24094,51	10,76	0	0	21920,98	9,79	58,20	0,03	24408,99	10,90	20809,98	9,29
3	Гороховецкий район	12354,98	11,38	0	0	11956,70	11,01	177,65	0,16	11525,56	10,62	11351,01	10,45
4	Гусь-Хрустальный район	25091,44	8,58	0	0	25682,98	8,78	1257,05	0,43	14263,31	4,88	24188,92	8,27
5	Камешковский район	12363,48	11,26	0	0	12286,24	11,19	435,00	0,40	12651,64	11,53	13481,88	12,28
6	Киржачский район	14368,39	12,79	0	0	1076,00	0,96	1601,88	1,43	20758,50	18,48	18631,30	16,58
7	Ковровский район	26033,24	14,42	0	0	25588,24	14,17	613,00	0,34	35503,49	19,67	17939,72	9,94
8	Кольчугинский район	7759,01	6,63	0	0	24972,30	21,34	0,00	0,00	6267,90	5,36	19462,42	16,63
9	Меленковский район	41718,25	18,78	0	0	17812,11	8,02	12,00	0,01	32398,77	14,59	13995,23	6,30
10	Муромский район	5464,12	6,13	0	0	3274,05	3,67	0,00	0,00	7005,58	7,86	3430,60	3,85
11	Петушинский район	9938,75	5,87	0	0	35498,20	20,98	115,20	0,07	10682,05	6,31	38456,39	22,73
12	Селивановский район	24949,54	17,97	0	0	12540,42	9,03	0,00	0,00	27016,63	19,46	13585,46	9,79
13	Собинский район	10212,74	6,36	0	0	24546,29	15,29	635,20	0,40	12259,93	7,64	26591,82	16,56
14	Судогодский район	41583,52	19,16	0	0	18549,94	8,55	822,41	0,38	45009,24	20,73	20095,77	9,26
15	Суздальский район	6477,54	4,38	0	0	8999,26	6,08	0,00	0,00	6395,79	4,32	9541,25	6,45
16	Юрьев-Польский район	5552,91	2,92	0	0	19977,54	10,50	172,56	0,09	6642,52	3,49	20381,13	10,71

Продолжение табл. 29

Площади классов среды обитания охотничьих ресурсов на территории Владимирской области

N п/п	Наименование административно- территориального образования	Классы среды обитания охотничьих ресурсов на территории Владимирской области												тундры кустарничковые	
		смешанные с присутствием широколиственных пород (широколиственны х пород менее 30 %)		искусственно созданные (кроме посадок на месте вырубок)		вырубки и зарастающие поля		вечнозеленые кустарники, в т.ч. высокогорные		лиственные кустарники					
		S, га	%	S, га	%	S, га	%	S, га	%	S, га	%	S, га	%		
1	Александровский район	205,69	0,11	0	0	40956,12	22,29	0	0	0	0	0	0	0	0
2	Вязниковский район	41,87	0,02	0	0	42759,10	19,09	0	0	0	0	0	0	0	0
3	Гороховецкий район	197,19	0,18	0	0	19215,80	17,70	0	0	0	0	0	0	0	0
4	Гусь-Хрустальный район	4102,04	1,40	0	0	35079,7	11,99	0	0	0	0	0	0	0	0
5	Камешковский район	410,00	0,37	0	0	18781,7	17,11	0	0	0	0	0	0	0	0
6	Киржачский район	1180,39	1,05	0	0	12396,3	11,03	0	0	0	0	0	0	0	0
7	Ковровский район	242,03	0,13	0	0	19869,2	11,01	0	0	0	0	0	0	0	0
8	Кольчугинский район	0,00	0,00	0	0	31206,7	26,67	0	0	0	0	0	0	0	0
9	Меленковский район	9,00	0,00	0	0	37576,1	16,92	0	0	0	0	0	0	0	0
10	Муромский район	0,00	0,00	0	0	9193,59	10,32	0	0	0	0	0	0	0	0
11	Петушинский район	131,16	0,08	0	0	22534,12	13,32	0	0	0	0	0	0	0	0
12	Селивановский район	0,00	0,00	0	0	26136,66	18,83	0	0	0	0	0	0	0	0
13	Собинский район	604,42	0,38	0	0	25590,3	15,94	0	0	0	0	0	0	0	0
14	Судогодский район	890,95	0,41	0	0	57451,67	26,47	0	0	0	0	0	0	0	0
15	Суздальский район	0,00	0,00	0	0	41619,64	28,14	0	0	0	0	0	0	0	0
16	Юрьев-Польский район	186,93	0,10	0	0	26865,37	14,11	0	0	0	0	0	0	0	0

Продолжение табл. 29
Площади классов среды обитания охотничьих ресурсов на территории Владимирской области

N п/п	Наименование административно- территориального образования	Классы среды обитания охотничьих ресурсов на территории Владимирской области														трясины		
		тундры кустарниковые		тундры моховые, лишайниковые и травянистые		заболоченная тундра		болота верховые		болота травяные								
		S, га	%	S, га	%	S, га	%	S, га	%	S, га	%	S, га	%					
1	Александровский район	0	0	0	0	0	0	377,39	0,21	4632,6	2,52	0	0					
2	Вязниковский район	0	0	0	0	0	0	4498,97	2,01	10774,90	4,81	0	0					
3	Гороховецкий район	0	0	0	0	0	0	2176,96	2,01	10341,90	9,53	0	0					
4	Гусь-Хрустальный район	0	0	0	0	0	0	3766,20	1,29	22370,10	7,65	0	0					
5	Камешковский район	0	0	0	0	0	0	1064,68	0,97	8740,92	7,96	0	0					
6	Киржачский район	0	0	0	0	0	0	2897,65	2,58	6109,70	5,44	0	0					
7	Ковровский район	0	0	0	0	0	0	3156,6	1,75	3710,27	2,06	0	0					
8	Кольчугинский район	0	0	0	0	0	0	16	0,01	217,30	0,19	0	0					
9	Меленковский район	0	0	0	0	0	0	1236,3	0,56	4408,90	1,99	0	0					
10	Муромский район	0	0	0	0	0	0	786,2	0,88	1792,3	2,01	0	0					
11	Петушинский район	0	0	0	0	0	0	2256,30	1,33	6653,20	3,93	0	0					
12	Селивановский район	0	0	0	0	0	0	112,30	0,08	705,40	0,51	0	0					
13	Собинский район	0	0	0	0	0	0	1411,39	0,88	12245,3	7,63	0	0					
14	Судогодский район	0	0	0	0	0	0	1261,59	0,58	5481,20	2,52	0	0					
15	Суздальский район	0	0	0	0	0	0	1784,49	1,21	4185,42	2,83	0	0					
16	Юрьев-Польский район	0	0	0	0	0	0	578,19	0,30	2867,26	1,51	0	0					

[illegible]

Продолжение табл. 29

Площади классов среды обитания охотничьих ресурсов на территории Владимирской области

N п/п	Наименование административно- территориального образования	Классы среды обитания охотничьих ресурсов на территории Владимирской области													
		пустыни		пашни		сельскохозяйстве нного назначения (сенокосы и пастбища)		заливные пашни		водотоки		водохранилища			
		S, га	%	S, га	%	S, га	%	S, га	%	S, га	%	S, га	%		
1	Александровский район	0	0	21850,65	11,89	24584	13,38	0	0	182,50	0,10	286,30	0,16		
2	Вязниковский район	0	0	23569,3	10,52	24394,5	10,89	0	0	1004,17	0,45	358,30	0,16		
3	Гороховецкий район	0	0	12458,3	11,47	5971,1	5,50	0	0	308,17	0,28	792,30	0,73		
4	Гусь-Хрустальный район	0	0	11060,80	3,78	15334,00	5,24	0	0	1541,3	0,53	113,00	0,04		
5	Камешковский район	0	0	3811,59	3,47	9198,34	8,38	0	0	750,00	0,68	57,82	0,05		
6	Киржачский район	0	0	3422,14	3,05	8774,95	7,81	0	0	1002,3	0,89	412,00	0,37		
7	Ковровский район	0	0	8516,17	4,72	10413,40	5,77	0	0	3170,45	1,76	318,00	0,18		
8	Кольчугинский район	0	0	9845,13	8,41	9233,30	7,89	0	0	581,00	0,50	454,00	0,39		
9	Меленковский район	0	0	35826,30	16,13	15047,80	6,78	0	0	2234,00	1,01	29,00	0,01		
10	Муромский район	0	0	18052,6	20,26	14750,8	16,55	0	0	904,30	1,01	380,00	0,43		
11	Петушинский район	0	0	12565,58	7,43	16874,14	9,97	0	0	684,50	0,40	118,30	0,07		
12	Селивановский район	0	0	14612,5	10,53	15480,1	11,15	0	0	196,75	0,14	38,00	0,03		
13	Собинский район	0	0	23689,6	14,75	7910,94	4,93	0	0	586,30	0,37	210,00	0,13		
14	Судогодский район	0	0	6378,19	2,94	10468,4	4,82	0	0	274,29	0,13	193,00	0,09		
15	Суздальский район	0	0	22046,54	14,91	36597,6	24,74	0	0	929,14	0,63	789,60	0,53		
16	Юрьев-Польский район	0	0	58725,4	30,85	42295,5	22,22	0	0	143,84	0,08	158,60	0,08		

Продолжение табл. 29

Площади классов среды обитания охотничьих ресурсов на территории Владимирской области

N п/п	Наименование административно-территориального образования	Классы среды обитания охотничьих ресурсов на территории Владимирской области											
		озера, пруды		пойменные комплексы с преобладанием леса (леса более 80 %)		пойменные комплексы с преобладанием травянистой растительности (леса и кустарники до 20 %)		пойменные комплексы смешанный лесной		пойменные комплексы смешанный кустарниковый		береговой комплекс внутренних водоемов	
		S, га	%	S, га	%	S, га	%	S, га	%	S, га	%	S, га	%
1	Александровский район	69,74	0,04	710,07	0,39	1367,3	0,74	341,15	0,19	0	0	31,59	0,02
2	Вязниковский район	958,34	0,43	2903,26	1,30	5862,3	2,62	1726,3	0,77	0	0	690,43	0,31
3	Гороховецкий район	761,70	0,70	1663,23	1,53	3284,50	3,03	1568,3	1,44	0	0	463,25	0,43
4	Гусь-Хрустальный район	250,69	0,09	19346,1	6,61	13812,2	4,72	20170,61	6,89	0	0	1371,86	0,47
5	Камешковский район	205,89	0,19	2258,6	2,06	3385,56	3,08	1037,92	0,95	0	0	206,47	0,19
6	Киржачский район	156,442	0,14	1172,06	1,04	8348,04	7,43	2006	1,79	0	0	556,17	0,50
7	Ковровский район	551,38	0,31	858,2	0,48	1052,6	0,58	1058,4	0,59	0	0	2735,07	1,52
8	Кольчугинский район	34,46	0,03	563,20	0,48	758,30	0,65	286,37	0,24	0	0	311,91	0,27
9	Меленковский район	498,86	0,22	1078,89	0,49	11661,2	5,25	256,3	0,12	0	0	225,99	0,10
10	Муромский район	427,57	0,48	2062,3	2,31	2963,2	3,33	1674,5	1,88	0	0	693,69	0,78
11	Петушинский район	208,95	0,12	256,30	0,15	452,30	0,27	178,2	0,11	0	0	1989,96	1,18
12	Селивановский район	29,65	0,02	52,3	0,04	126,3	0,09	44,2	0,03	0	0	13,43	0,01
13	Собинский район	484,81	0,30	128,3	0,08	245,3	0,15	78,4	0,05	0	0	704,82	0,44
14	Судогодский район	97,37	0,04	65,17	0,03	89,2	0,04	64,3	0,03	0	0	44,11	0,02
15	Суздальский район	124,88	0,08	356,30	0,24	448,30	0,30	112,3	0,08	0	0	1041,77	0,70
16	Юрьев-Польский район	138,28	0,07	45,6	0,02	86,4	0,05	38,5	0,02	0	0	62,64	0,03

Площади классов среды обитания охотничьих ресурсов на территории Владимирской области

N п/п	Наименование административно- территориального образования	Классы среды обитания охотничьих ресурсов на территории Владимирской области									
		береговой комплекс внешних водоемов		преобразованные и поврежденные участки (гари, торфоразработки, ветровалы и др.)		промышленные и рудеральные комплексы, населенные пункты и др.		Всего			
		S, га	%	S, га	%	S, га	%				
		S, га	%	S, га	%	S, га	%	S, га	%		
1	Александровский район	0	0	66,72	0,04	4421,3	2,4	183774,00	100,00		
2	Вязниковский район	0	0	6557,5	2,93	6426,8	2,9	223937,00	100,00		
3	Гороховецкий район	0	0	75,30	0,07	1777,80	1,6	108574,00	100,00		
4	Гусь-Хрустальный район	0	0	35816,2	12,24	16358,2	5,6	292561,00	100,00		
5	Камешковский район	0	0	2850,34	2,60	5383,63	4,9	109767,00	100,00		
6	Киржачский район	0	0	1632,97	1,45	5580,62	5,0	112340,10	100,00		
7	Ковровский район	0	0	4748,24	2,63	14122,1	7,8	180518,00	100,00		
8	Кольчугинский район	0	0	578,2	0,49	3856,2	3,3	117002,00	100,00		
9	Меленковский район	0	0	1049,13	0,47	4596,57	2,1	222092,00	100,00		
10	Муромский район	0	0	2028,2	2,28	13386,9	15,0	89109,00	100,00		
11	Петушинский район	0	0	2786,3	1,65	6069,3	3,6	169201,50	100,00		
12	Селивановский район	0	0	786,5	0,57	2060,66	1,5	138809,00	100,00		
13	Собинский район	0	0	4773,61	2,97	7031,24	4,4	160569,00	100,00		
14	Судогодский район	0	0	2501,37	1,15	4668,52	2,2	217079,50	100,00		
15	Суздальский район	0	0	792,88	0,54	4412,5	3,0	147900,00	100,00		
16	Юрьев-Польский район	0	0	64,57	0,03	4007,06	2,1	190350,00	100,00		

Ареал – естественная среда обитания каждого вида охотничьих ресурсов. Ареал вида представляет собой сочетание видовых требований с определенной суммой экологических условий на обширной территории.

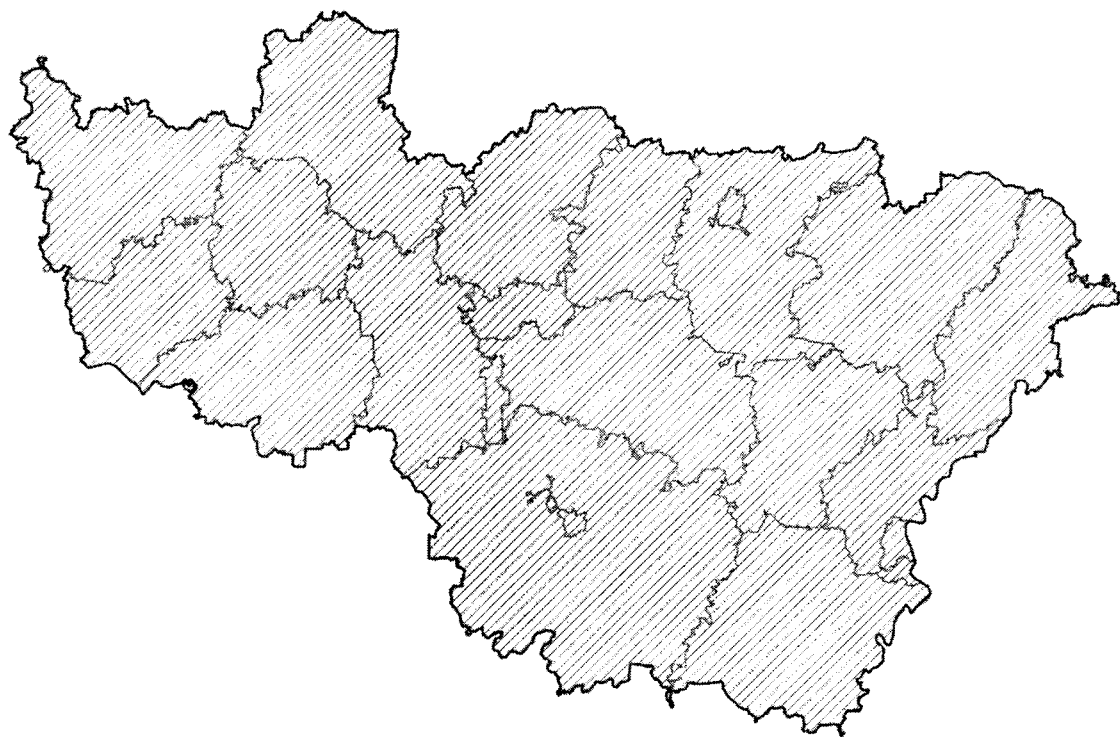


Рис. 18. Ареал обитания лося, кабана, косули европейской, волка, енотовидной собаки, лисицы, рыси, барсука, горностая, норки американской, куницы лесной, хоря лесного, выдры, зайца-беляка, зайца-русака, бобра обыкновенного, ондатры, белки обыкновенной, глухаря, тетерева, вальдшнепа, водоплавающей дичи.

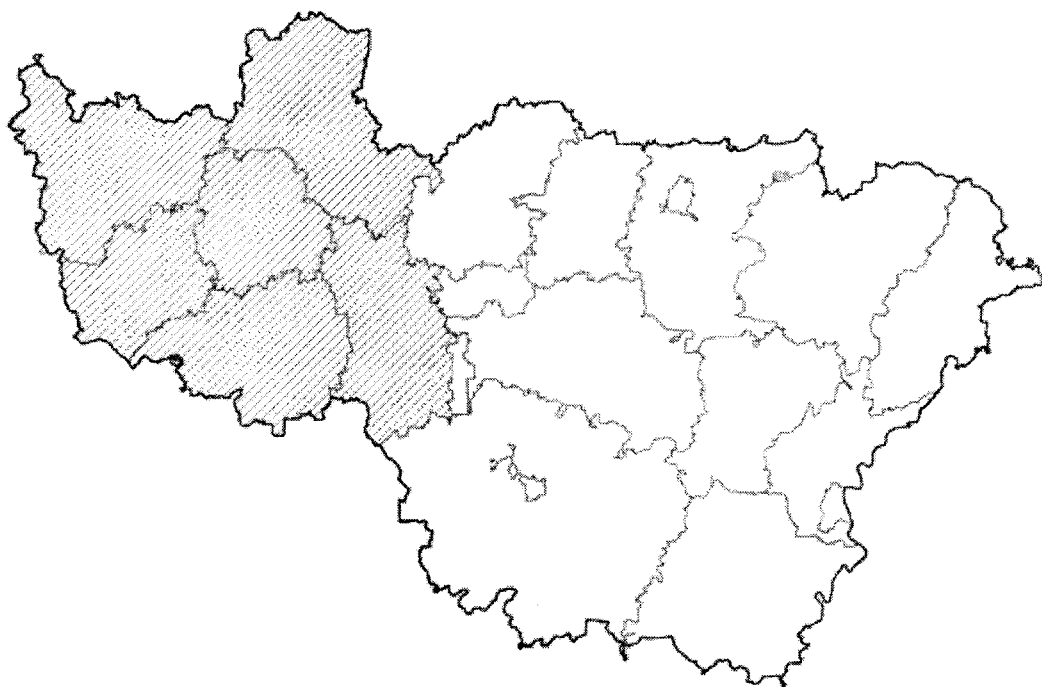


Рис. 19. Ареал обитания оленя благородного

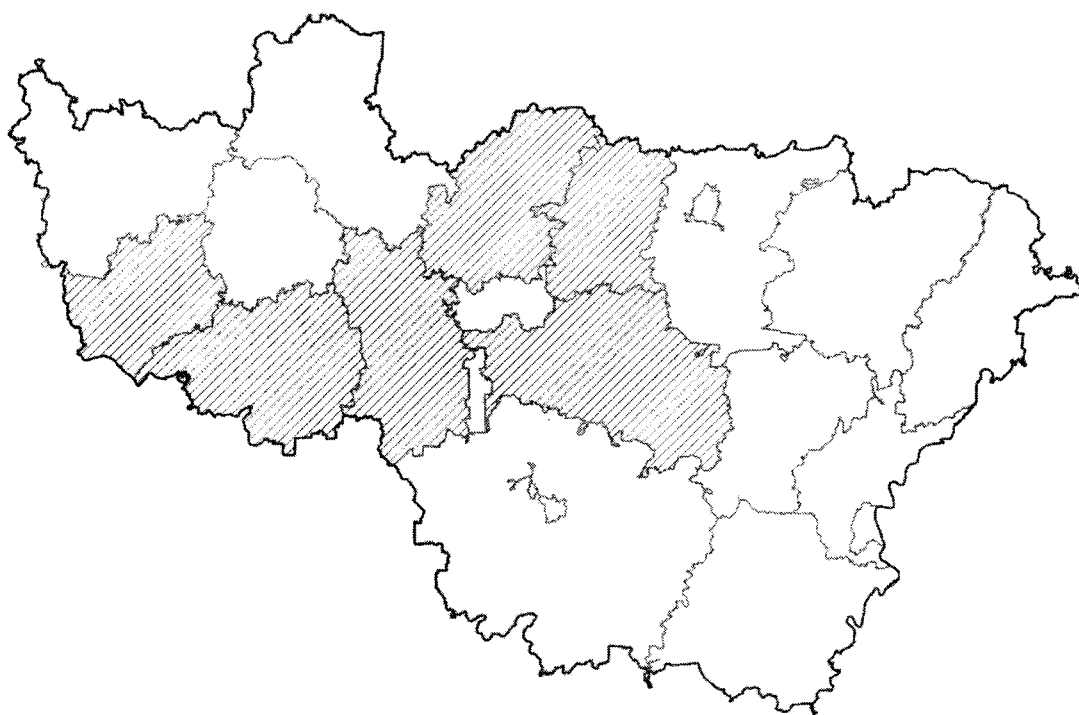


Рис. 20. Ареал обитания оленя пятнистого

5. Характеристика состояния численности и размещения охотничьих ресурсов на территории Владимирской области

5.1. Сведения о численности и размещении охотничьих ресурсов

Табл. 30

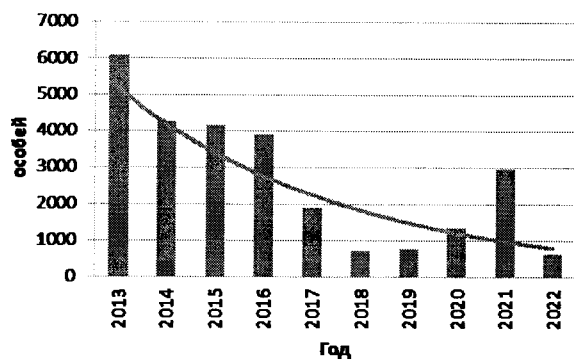
Данные о численности охотничьих ресурсов на территории Владимирской области за период с 2013 по 2022 гг.

№ п/п	Наименование охотничьего ресурса	2013	2014	2015	2016	2017	2018	2019	2020	2021	2022	Среднее
1	Кабан	6096	4280	4177	3904	1891	711	780	1346	2967	635	2679
2	Лось	8598	6738	8402	9065	8065	6530	6393	6308	14416	9765	8428
3	Олень благородный	1395	1247	1059	1398	1549	1228	1028	1044	2051	1801	1380
4	Олень пятнистый	761	989	1425	730	948	1211	1216	1143	557	1394	1037
5	Косуля европейская	283	303	33	352	335	377	419	308	590	386	339
6	Волк	8	7	5	5	6	4	11	16	16	16	9
7	Лисица	2983	2783	2242	1781	2239	2861	2760	2354	2261	1791	2406
8	Барсук	440	475	392	398	402	362	408	434	529		427
9	Куницы	1341	1031	1259	1152	1452	1421	1785	1916	1424	1848	1463
10	Горностай	347	125	236	174	349	319	925	910	353	468	421

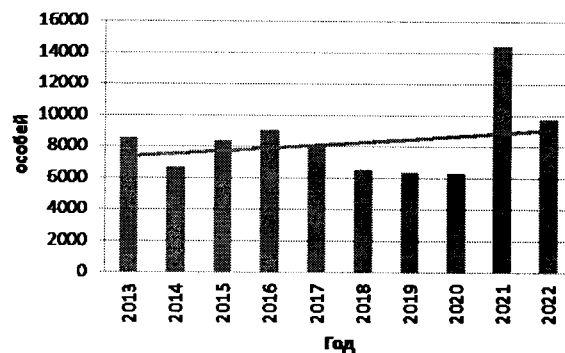
11	Хори	97	54	179	162	190	166	383	375	118	337	206
12	Норки	2947	3344	2469	2645	2523	3519	2773	3404	3101		2969
13	Рысь	19	14	34	30	47	38	65	86	31	36	40
14	Выдра	421	528	452	389	536	516	442	436	331		450
15	Енотовидная собака	820	541	630	683	603	668	671	618	694		659
16	Зяц-беляк	12181	10878	11533	10991	13041	13812	11124	12784	12402	11046	11979
17	Зяц-русак	1032	1137	783	761	948	1147	1088	868	659	888	931
18	Бобр	10021	9997	9582	8188	9746	18583	12738	14479	18486		12424
19	Белка	10522	9189	17342	16329	14426	11545	8896	10910	13535	17334	13003
20	Ондатра	14095	12390	8839	8377	8393	21768	8958	16230	24531		13731
21	Глухарь	3178	3441	3352	3759	3811	3760	3827	4173	4305		3734
22	Тетерев	9198	10041	9486	8492	8177	7083	7529	8162	8298		8496
23	Водоплавающая дичь	59412	61654	58711	56428	58070	57265	61183	62592	73605		60991

Динамика численности охотничьих ресурсов Владимирской области приведена на рисунках ниже.

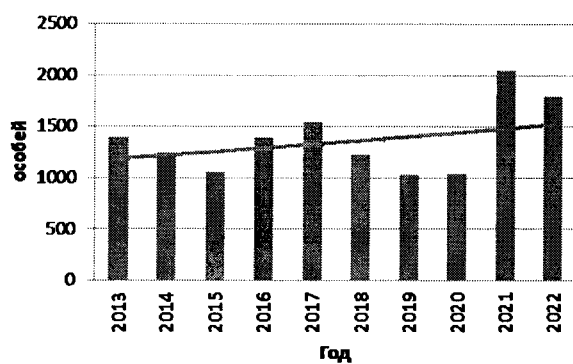
Кабан



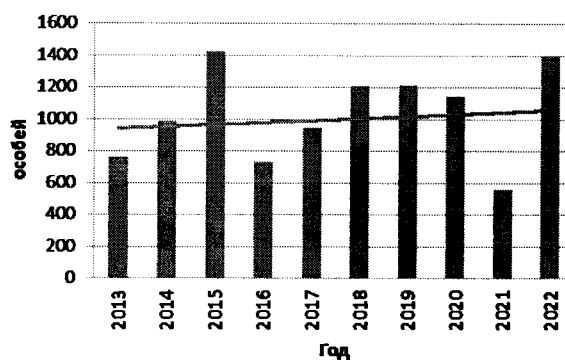
Лось



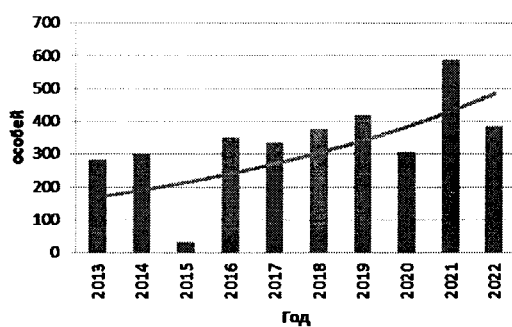
Олень благородный



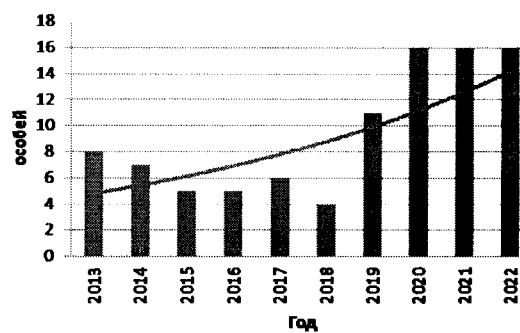
Олень пятнистый

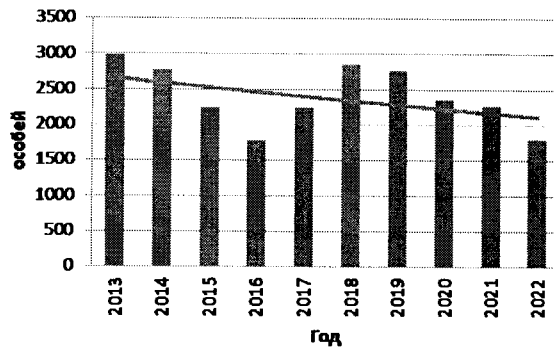
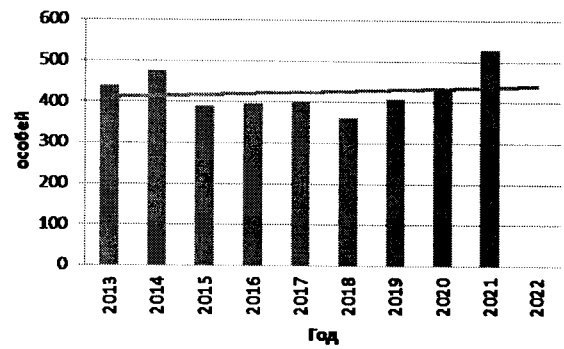
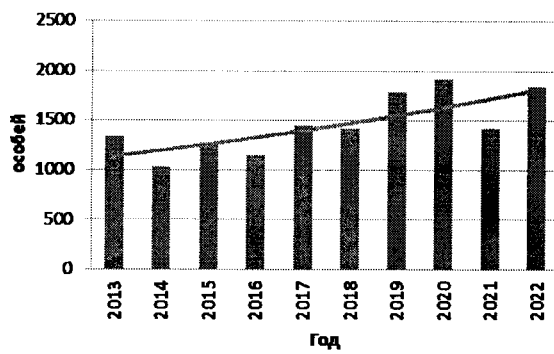
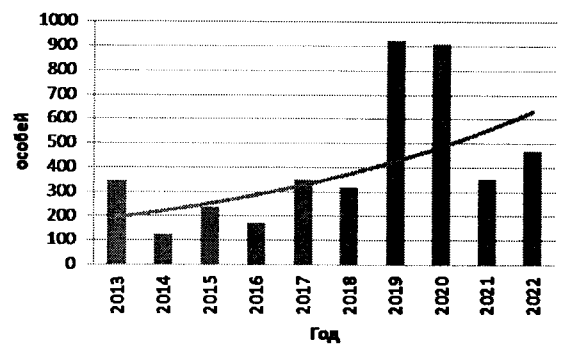
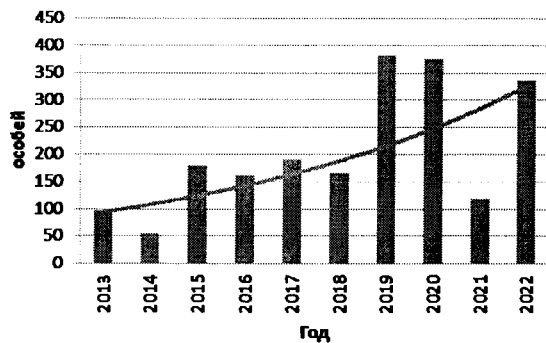
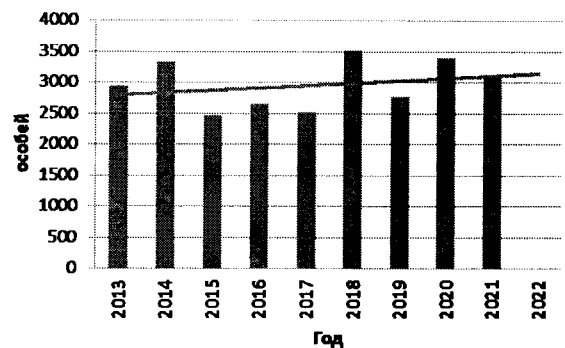
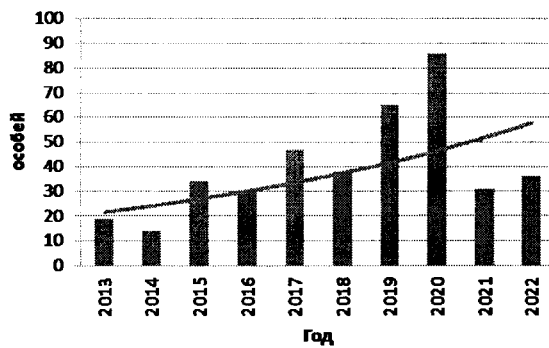
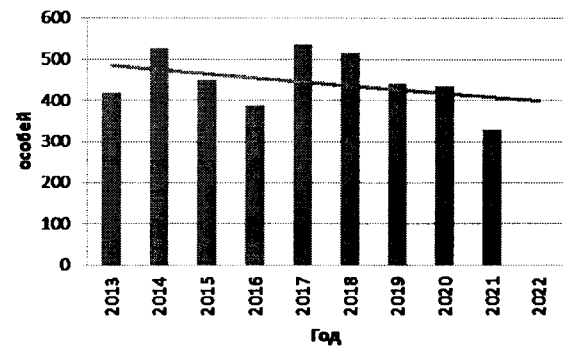


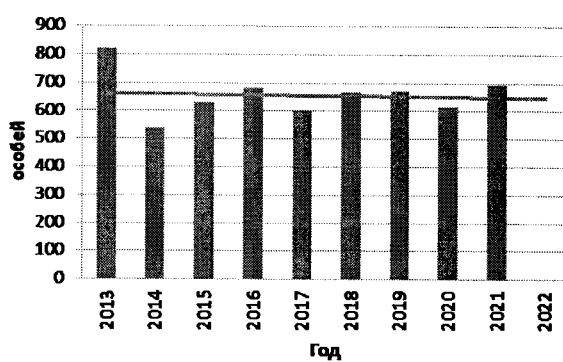
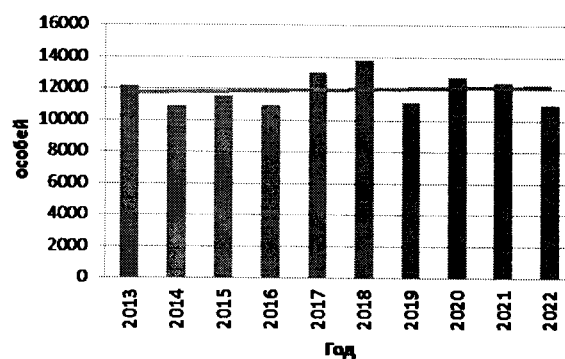
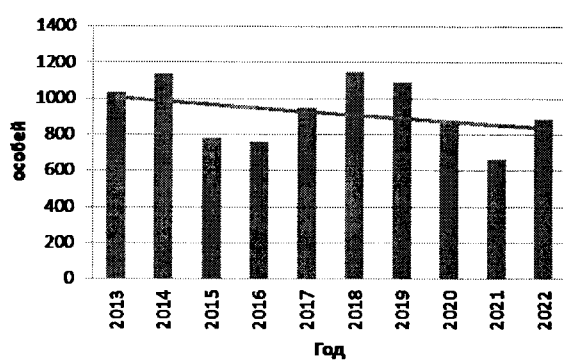
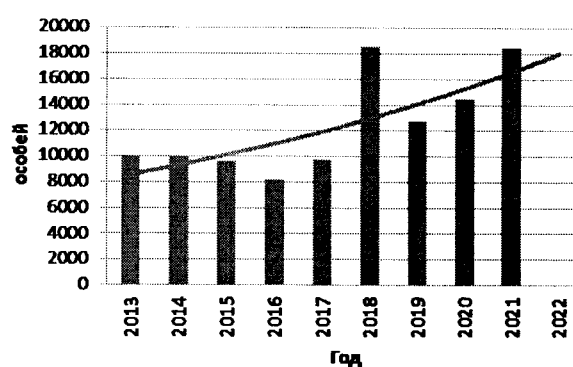
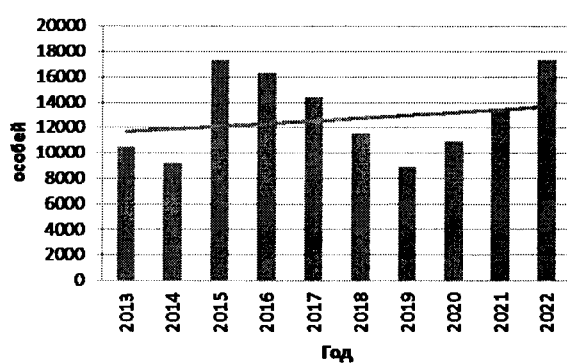
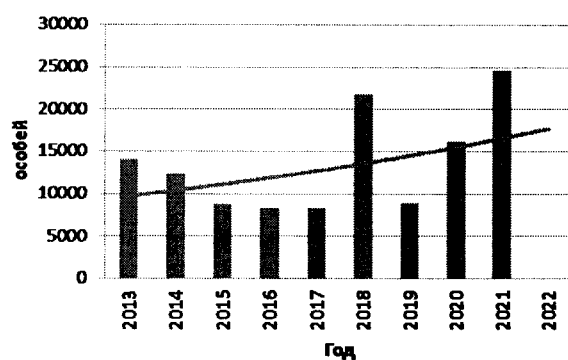
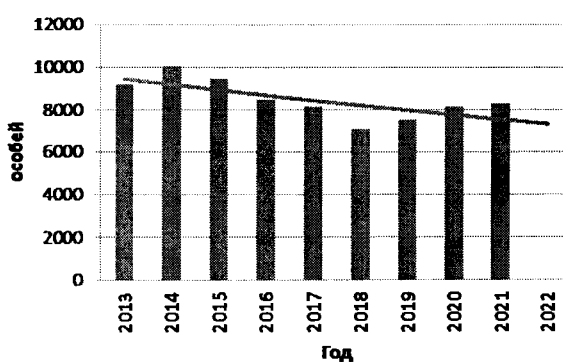
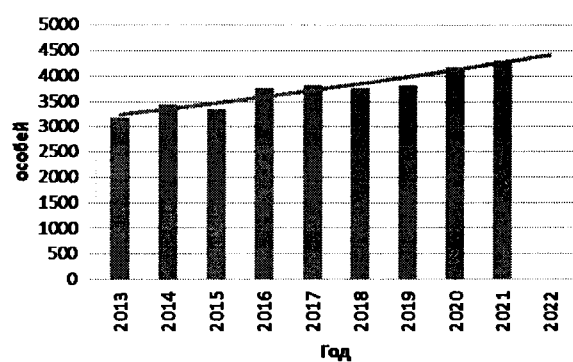
Косуля европейская



Волк



Лисица**Барсук****Куницы****Горностай****Хори****Норки****Рысь****Выдра**

Енотовидная собака**Заяц-беляк****Заяц-русак****Бобр****Белка****Ондатра****Тетерев****Глухарь**

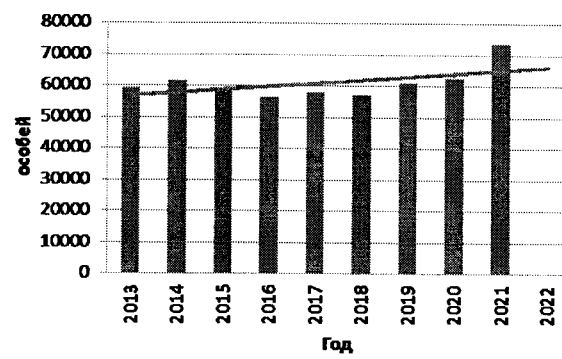
Водоплавающая дичь

Табл. 31

Данные о численности кабана в разрезе административно-территориальных образований Владимирской области

№ п/п	Наименование административно- территориального образования	2013	2014	2015	2016	2017	2018	2019	2020	2021	2022	Среднее
1	Александровский район	274	181	203	174	65	62	59	77	285	26	141
2	Вязниковский район	691	56	470	651	357	59	78	105	221	81	277
3	Гороховецкий район	316	166	164	115	85	44	33	48	154	33	116
4	Гусь-Хрустальный район	295	323	361	216	131	74	96	179	777	90	254
5	Камешковский район	151	121	144	71	31	22	26	44	16	28	65
6	Киржачский район	283	267	224	224	49	14	26	21	0	9	112
7	Ковровский район	572	573	526	365	154	98	74	69	112	70	261
8	Кольчугинский район	259	274	160	141	126	38	71	83	259	21	143
9	Меленковский район	180	132	183	136	25	33	5	62	19	30	81
10	Муромский район	103	106	98	91	29	28	29	65	20	48	62
11	Петушинский район	940	539	609	602	271	29	17	214	185	31	344
12	Селивановский район	305	207	211	176	89	69	58	95	180	43	143
13	Собинский район	782	299	347	421	141	27	54	81	310	29	249
14	Судогодский район	275	300	243	184	94	9	17	49	42	15	123
15	Суздальский район	245	177	69	52	27	7	3	6	51	5	64
16	Юрьев-Польский район	810	482	251	285	217	98	112	148	336	24	276

Данные о численности косули европейской в разрезе административно-территориальных образований

Владимирской области

№ п/п	Наименование административно- территориального образования	2013	2014	2015	2016	2017	2018	2019	2020	2021	2022	Среднее
1	Александровский район	12	0	0	0	0	-	0	1	0	0	2
2	Вязниковский район	2	-	4	4	14	17	10	10	59	35	17
3	Гороховецкий район	3	9	3	3	12	18	0	4	32	15	10
4	Гусь-Хрустальный район	11	6	1	1	0	34	96	28	15	26	22
5	Камешковский район	-	-	0	0	0	-	0	0	0	8	1
6	Киржачский район	-	-	0	0	0	-	0	2	0	0	0
7	Ковровский район	30	30	3	3	37	28	48	36	30	28	27
8	Кольчугинский район	13	4	1	1	0	-	0	0	0	0	2
9	Меленковский район	32	26	21	21	35	35	81	43	27	69	39
10	Муромский район	61	85	0	0	140	120	137	42	224	66	88
11	Петушинский район	13	4	0	0	0	-	0	30	15	17	9
12	Селивановский район	-	0	0	0	0	3	29	17	12	19	9
13	Собинский район	9	-	0	0	72	28	44	40	110	40	38
14	Судогодский район	12	10	0	0	0	-	0	0	36	3	7
15	Суздальский район	-	0	0	0	0	-	0	0	18	1	2
16	Юрьев-Польский район	32	61	0	0	25	94	58	55	12	59	40

Табл. 33

Данные о численности леся в разрезе административно-территориальных образований Владимирской области

№ п/п	Наименование административно- территориального образования	2013	2014	2015	2016	2017	2018	2019	2020	2021	2022	Среднее
1	Александровский район	280	196	278	559	238	241	315	246	968	576	390
2	Вязниковский район	1126	282	1576	1481	1707	999	1646	1068	2298	1731	1391
3	Гороховецкий район	377	392	431	644	633	327	433	363	502	574	468
4	Гусь-Хрустальный район	182	110	197	188	376	403	418	279	1256	785	419
5	Камешковский район	230	228	341	400	362	275	228	262	308	163	280
6	Киржачский район	166	236	468	245	329	277	524	269	538	447	350
7	Ковровский район	700	815	1236	1415	1016	803	844	722	1344	817	971
8	Кольчугинский район	361	428	494	410	488	389	361	401	883	606	482
9	Меленковский район	65	69	131	343	124	116	100	187	434	229	180
10	Муромский район	168	94	51	60	49	52	100	77	122	59	83
11	Петушинский район	594	550	664	749	476	771	871	544	1533	1008	776
12	Селивановский район	330	294	502	380	322	253	427	321	983	580	439
13	Собинский район	432	317	368	441	385	465	506	423	845	560	474
14	Судогодский район	188	235	162	522	372	212	263	298	432	320	300
15	Суздальский район	213	51	595	384	343	211	392	196	163	164	271
16	Юрьев-Польский район	673	583	907	844	845	736	739	652	1807	1058	884

Табл. 34

Данные о численности оленя благородного в разрезе административно-территориальных образований
Владимирской области

№ п/п	Наименование административно- территориального образования	2013	2014	2015	2016	2017	2018	2019	2020	2021	2022	Среднее
1	Александровский район	23	0	0	57	43	40	110	27	219	31	55
2	Вязниковский район	0	0	0	0	0	0	0	0	0	0	0
3	Гороховецкий район	0	0	0	0	0	0	0	0	0	0	0
4	Гусь-Хрустальный район	0	0	0	0	0	0	0	0	0	0	0
5	Камешковский район	-	0	0	0	0	0	0	0	0	6	1
6	Киржачский район	103	116	202	161	255	137	141	205	202	339	186
7	Ковровский район	0	0	0	0	0	0	0	0	0	0	0
8	Кольчугинский район	130	136	170	261	333	226	234	184	417	330	242
9	Меленковский район	0	0	0	0	0	0	0	0	0	0	0
10	Муромский район	0	0	0	0	0	0	0	0	0	0	0
11	Петушинский район	311	294	494	533	499	469	487	366	662	599	471
12	Селивановский район	0	0	0	0	0	0	0	0	0	0	0
13	Собинский район	125	32	68	306	252	268	144	140	374	234	194
14	Судогодский район	-	0	0	0	0	0	0	0	0	0	0
15	Суздальский район	-	0	0	0	0	0	0	0	1	0	0
16	Юрьев-Польский район	120	129	125	80	167	88	285	122	176	262	155

Табл. 36

Данные о численности волка в разрезе административно-территориальных образований Владимирской области

№ п/п	Наименование административно- территориального образования	2013	2014	2015	2016	2017	2018	2019	2020	2021	2022	Среднее
1	Александровский район	-	-	0	0	0	0	0	0	0	0	0
2	Вязниковский район	-	-	1	3	1	3	7	11	11	13	6
3	Гороховецкий район	2	7	0	1	0	1	0	1	5	2	2
4	Гусь-Хрустальный район	-	-	1	0	0	0	1	2	0	0	1
5	Камешковский район	-	-	0	0	0	0	0	0	0	0	0
6	Киржачский район	-	-	0	-	0	0	0	0	0	0	0
7	Ковровский район	-	-	0	0	3	0	0	1	0	0	1
8	Кольчугинский район	-	-	3	-	0	0	0	0	0	0	0
9	Меленковский район	2	-	1	0	0	0	0	0	0	0	0
10	Муромский район	-	-	0	0	0	0	0	0	0	0	0
11	Петушинский район	2	2	0	-	0	0	0	0	0	0	0
12	Селивановский район	-	-	0	0	0	0	0	0	0	0	0
13	Собинский район	-	-	0	0	0	0	0	0	0	1	0
14	Судогодский район	-	1	0	1	1	0	0	1	0	0	0
15	Суздальский район	-	-	0	0	0	0	0	0	0	0	0
16	Юрьев-Польский район	-	-	0	-	1	0	0	0	0	0	0

Табл. 37

Данные о численности лисыцы в разрезе административно-территориальных образований Владимирской области

№ п/п	Наименование административно- территориального образования	2013	2014	2015	2016	2017	2018	2019	2020	2021	2022	Среднее
1	Александровский район	200	179	135	183	183	260	285	166	109	122	182
2	Вязниковский район	121	26	92	209	223	316	263	154	130	192	173
3	Гороховецкий район	91	41	83	54	67	86	63	46	42	19	59
4	Гусь-Хрустальный район	176	123	129	126	216	537	401	323	271	178	248
5	Камешковский район	163	235	141	49	134	118	117	155	74	122	131
6	Киржачский район	72	135	113	88	137	134	102	113	57	57	101
7	Ковровский район	283	252	116	144	158	126	124	135	61	93	149
8	Кольчугинский район	107	226	205	114	128	146	118	191	100	103	144
9	Меленковский район	184	147	169	82	183	178	105	174	162	111	150
10	Муромский район	146	163	74	68	61	89	82	101	72	128	98
11	Пегушинский район	111	88	102	104	130	124	334	180	111	85	137
12	Селивановский район	112	144	163	62	101	110	109	101	89	102	109
13	Собинский район	119	145	190	164	202	184	135	135	233	175	168
14	Судогодский район	112	91	138	108	58	135	112	128	139	127	115
15	Суздальский район	78	71	116	90	151	206	304	171	223	70	148
16	Юрьев-Польский район	376	499	276	136	107	112	135	97	388	107	223

Владимирской области

[illegible]

Данные о численности рыси в разрезе административно-территориальных образований Владимирской области

№ п/п	Наименование административно- территориального образования	2013	2014	2015	2016	2017	2018	2019	2020	2021	2022	Среднее
1	Александровский район	44	44	1	1	4	2	1	-	0	0	12
2	Вязниковский район	2	5	2	5	19	11	1	2	12	10	7
3	Гороховецкий район	2	-	4	2	3	3	11	8	4	2	4
4	Гусь-Хрустальный район	4	7	4	3	3	-	7	9	0	3	4
5	Камешковский район	1	-	3	0	0	-	1	5	0	3	2
6	Киржачский район	-	2	3	3	3	3	0	5	0	0	2
7	Ковровский район	1	-	8	4	3	4	0	5	4	2	3
8	Кольчугинский район	11	10	0	2	1	2	0	11	0	0	4
9	Меленковский район	9	9	0	0	4	4	2	14	2	5	5
10	Муромский район	-	-	0	0	0	-	0	-	0	0	0
11	Петушинский район	-	-	1	2	0	3	2	4	0	0	2
12	Селивановский район	3	3	0	1	1	-	10	3	0	1	2
13	Собинский район	-	-	7	2	3	4	8	16	9	8	7
14	Судогодский район	4	5	0	3	1	-	3	3	0	0	2
15	Суздальский район	-	-	1	0	1	1	0	-	0	0	1
16	Юрьев-Польский район	5	5	2	3	1	1	0	4	0	2	2

Табл. 40

Данные о численности барсука в разрезе административно-территориальных образований Владимирской области

№ п/п	Наименование административно- территориального образования	2013	2014	2015	2016	2017	2018	2019	2020	2021	2022	Среднее
1	Александровский район	-	-	-	0	-	-	-	0	0		0
2	Вязниковский район	28	57	57	27	21	29	31	57	57		40
3	Гороховецкий район	20	21	21	25	32	30	33	26	26		26
4	Гусь-Хрустальный район	4	3	3	10	3	11	19	34	34		13
5	Камешковский район	-	4	4	6	3	3	20	12	12		8
6	Киржачский район	-	-	-	0	-	-	-	0	0		0
7	Ковровский район	28	42	42	53	41	36	36	47	47		41
8	Кольчугинский район	17	14	14	8	7	12	10	15	15		12
9	Меленковский район	10	-	-	2	-	3	-	0	0		4
10	Муромский район	23	8	8	28	28	13	24	18	18		19
11	Петушинский район	2	-	-	13	10	13	11	21	21		13
12	Селивановский район	25	54	54	17	13	22	23	18	18		27
13	Собинский район	11	15	15	27	31	41	44	65	65		35
14	Судогодский район	3	-	-	0	-	11	17	16	16		11
15	Суздальский район	-	17	17	14	2	13	10	13	13		12
16	Юрьев-Польский район	149	152	152	172	171	163	156	187	187		165

Табл. 41

Данные о численности кунцы в разрезе административно-территориальных образований Владимирской области

№ п/п	Наименование административно- территориального образования	2013	2014	2015	2016	2017	2018	2019	2020	2021	2022	Среднее
1	Александровский район	113	197	162	142	140	85	111	128	93	85	126
2	Вязниковский район	163	23	138	66	123	154	202	171	111	250	140
3	Гороховецкий район	94	55	29	25	35	57	66	63	37	45	51
4	Гусь-Хрустальный район	151	111	85	122	185	234	299	250	196	212	185
5	Камешковский район	57	56	61	50	62	41	73	148	55	122	73
6	Киржачский район	60	98	91	40	53	53	64	155	42	53	71
7	Ковровский район	84	77	39	105	93	71	73	75	56	85	76
8	Кольчугинский район	139	135	127	104	109	78	81	154	54	95	108
9	Меленковский район	184	128	147	75	100	90	91	166	167	155	130
10	Муромский район	59	38	19	39	35	47	24	56	24	30	37
11	Петушинский район	97	40	42	46	50	48	66	79	76	61	61
12	Селивановский район	61	27	23	31	9	36	36	41	57	68	39
13	Собинский район	56	35	49	46	150	106	88	136	140	218	102
14	Судогодский район	24	16	69	106	72	93	73	134	104	146	84
15	Суздальский район	68	62	13	88	169	177	193	70	126	115	108
16	Юрьев-Польский район	137	182	166	66	67	51	61	90	86	108	101

Табл. 42

Данные о численности горностая в разрезе административно-территориальных образований Владимирской области

№ п/п	Наименование административно- территориального образования	2013	2014	2015	2016	2017	2018	2019	2020	2021	2022	Среднее
1	Александровский район	76	183	-	38	12	15	46	15	4	27	46
2	Вязниковский район	-	-	-	3	5	16	86	41	5	63	31
3	Гороховецкий район	21	10	15	0	0	11	17	33	3	19	13
4	Гусь-Хрустальный район	21	21	28	44	122	74	240	137	24	48	76
5	Камешковский район	15	17	-	3	4	12	12	175	29	11	31
6	Киржачский район	88	128	86	9	18	57	29	141	1	28	59
7	Ковровский район	76	73	-	5	5	17	12	47	0	40	31
8	Кольчугинский район	4	-	-	0	0	-	0	79	0	10	13
9	Меленковский район	117	99	38	0	10	7	7	98	0	11	39
10	Муромский район	2	-	-	0	0	-	0	7	4	6	3
11	Петушинский район	24	-	-	0	0	-	0	26	0	23	10
12	Селивановский район	8	8	8	2	24	6	0	-	0	11	7
13	Собинский район	35	15	8	29	47	31	55	125	45	77	47
14	Судогодский район	23	29	9	41	86	40	3	31	10	38	31
15	Суздальский район	22	20	-	0	0	30	34	10	37	14	19
16	Юрьев-Польский район	114	38	44	0	16	3	3	30	189	42	48

Табл. 43

Данные о численности хорей в разрезе административно-территориальных образований Владимирской области

№ п/п	Наименование административно- территориального образования	2013	2014	2015	2016	2017	2018	2019	2020	2021	2022	Среднее
1	Александровский район	90	76	31	13	8	-	0	22	0	31	30
2	Вязниковский район	90	-	20	13	23	39	32	21	10	88	37
3	Гороховецкий район	19	15	2	-	4	7	0	5	1	7	7
4	Гусь-Хрустальный район	31	-	25	52	86	44	46	102	35	25	50
5	Камешковский район	10	12	13	23	2	16	5	40	5	17	14
6	Киржачский район	20	44	3	-	0	-	0	60	0	19	18
7	Ковровский район	58	60	-	6	18	11	13	45	2	17	26
8	Кольчугинский район	17	17	12	11	8	3	2	18	7	43	14
9	Меленковский район	50	53	42	6	18	5	9	19	3	2	21
10	Муромский район	-	-	-	-	0	-	0	-	0	0	0
11	Петушинский район	11	-	-	-	0	-	8	16	0	0	7
12	Селивановский район	-	-	-	-	0	-	0	-	0	6	2
13	Собинский район	22	13	-	14	19	5	12	70	29	35	24
14	Судогодский район	14	4	-	-	0	16	5	45	4	20	14
15	Суздальский район	15	8	-	7	0	18	12	13	15	0	11
16	Юрьев-Польский район	55	23	30	17	4	2	0	10	7	27	18

Табл. 44

Данные о численности норки в разрезе административно-территориальных образований Владимирской области

№ п/п	Наименование административно- территориального образования	2013	2014	2015	2016	2017	2018	2019	2020	2021	2022	Среднее
1	Александровский район	340	349	338	371	415	329	366	376	269		350
2	Вязниковский район	1	376	307	353	338	256	305	399	399		304
3	Гороховецкий район	27	28	72	29	43	52	41	57	53		45
4	Гусь-Хрустальный район	103	129	166	153	105	173	171	192	175		152
5	Камешковский район	179	317	152	106	164	195	188	185	133		180
6	Киржачский район	265	286	210	278	268	168	301	214	251		249
7	Ковровский район	154	194	213	224	175	174	206	183	194		191
8	Кольчугинский район	265	247	248	189	204	194	245	155	226		219
9	Меленковский район	67	54	31	33	64	63	80	137	120		72
10	Муромский район	3	39	25	36	60	68	48	83	90		50
11	Петушинский район	456	425	406	420	439	398	404	384	343		408
12	Селивановский район	74	87	31	33	33	24	34	46	7		41
13	Собинский район	129	128	259	181	384	242	242	223	214		222
14	Судогодский район	58	86	94	105	109	100	134	114	160		107
15	Суздальский район	128	143	169	166	176	137	134	218	140		157
16	Юрьев-Польский район	778	721	682	481	468	461	424	438	327		531

Табл. 45

Данные о численности выдры в разрезе административно-территориальных образований Владимирской области

№ п/п	Наименование административно- территориального образования	2013	2014	2015	2016	2017	2018	2019	2020	2021	2022	Среднее
1	Александровский район	12	31	40	75	154	117	72	36	31		63
2	Вязниковский район	-	73	56	56	51	58	42	55	58		56
3	Гороховецкий район	5	8	9	12	25	30	12	11	21		15
4	Гусь-Хрустальный район	54	54	66	62	48	66	68	53	39		57
5	Камешковский район	12	36	10	13	25	29	21	27	16		21
6	Киржачский район	8	2	13	14	17	15	23	27	16		15
7	Ковровский район	3	9	5	2	3	3	7	8	6		5
8	Кольчугинский район	17	23	31	24	32	26	21	32	21		25
9	Меленковский район	28	25	16	18	31	27	22	23	22		24
10	Муромский район	2	8	-	2	17	13	12	13	7		9
11	Петушинский район	9	3	14	11	10	27	28	5	4		12
12	Селивановский район	116	122	32	6	18	10	35	31	5		42
13	Собинский район	6	15	19	21	29	29	33	39	25		24
14	Судогодский район	5	2	5	7	7	10	11	7	13		7
15	Суздальский район	13	19	14	14	16	13	14	20	16		15
16	Юрьев-Польский район	56	98	122	52	53	65	50	49	31		64

Табл. 46

Данные о численности зайца-беляка в разрезе административно-территориальных образований Владимирской области

№ п/п	Наименование административно- территориального образования	2013	2014	2015	2016	2017	2018	2019	2020	2021	2022	Среднее
1	Александровский район	770	642	1244	1031	928	1183	1110	1544	1030	737	1022
2	Вязниковский район	870	36	1008	1053	1472	1324	1554	2150	1989	1636	1309
3	Гороховецкий район	176	223	426	322	307	284	371	373	340	200	302
4	Гусь-Хрустальный район	1089	699	1154	1462	2122	3639	2026	1617	1843	1395	1705
5	Камешковский район	103	116	497	334	519	420	577	473	378	396	381
6	Киржачский район	263	268	711	448	784	547	426	452	417	457	477
7	Ковровский район	1110	968	612	1529	1542	1180	1176	1677	765	1043	1160
8	Кольчугинский район	379	303	771	420	761	470	742	709	604	628	579
9	Меленковский район	301	293	839	515	838	602	453	535	770	836	598
10	Муромский район	490	466	27	385	266	277	117	210	171	214	262
11	Петушинский район	335	265	558	428	527	579	1340	789	713	635	617
12	Селивановский район	838	925	861	601	767	804	652	587	504	616	716
13	Собинский район	465	222	237	554	688	689	608	697	606	459	523
14	Судогодский район	276	280	930	828	351	671	615	784	677	779	619
15	Суздальский район	180	146	626	746	651	701	390	784	325	214	476
16	Юрьев-Польский район	792	983	1032	335	518	442	690	651	1270	801	751

Табл. 47

Данные о численности зайца-русака в разрезе административно-территориальных образований Владимирской области

№ п/п	Наименование административно- территориального образования	2013	2014	2015	2016	2017	2018	2019	2020	2021	2022	Среднее
1	Александровский район	176	131	-	38	102	175	221	57	40	9	105
2	Вязниковский район	126	-	9	31	50	57	11	38	8	13	38
3	Гороховецкий район	60	74	84	64	55	87	59	70	17	16	59
4	Гусь-Хрустальный район	-	-	0	0	0	-	0	-	0	0	0
5	Камешковский район	41	37	141	36	52	32	21	107	49	103	62
6	Киржачский район	17	24	0	8	4	11	5	23	0	1	9
7	Ковровский район	124	49	37	66	65	75	86	45	29	88	66
8	Кольчугинский район	70	139	64	46	48	59	52	87	21	44	63
9	Меленковский район	69	35	63	31	15	16	22	37	17	11	32
10	Муромский район	176	57	98	86	92	115	109	49	49	110	94
11	Петушинский район	-	-	0	-	19	29	23	22	10	2	15
12	Селивановский район	21	16	4	5	0	-	0	-	10	0	7
13	Собинский район	63	122	79	67	91	68	99	83	81	88	84
14	Судогодский район	20	15	0	2	0	-	0	2	0	0	4
15	Суздальский район	19	19	-	-	25	34	11	-	77	129	45
16	Юрьев-Польский район	408	470	204	281	330	389	434	320	251	274	336

Табл. 48

Данные о численности бобра в разрезе административно-территориальных образований Владимирской области

№ п/п	Наименование административно- территориального образования	2013	2014	2015	2016	2017	2018	2019	2020	2021	2022	Среднее
1	Александровский район	616	426	1073	1310	1114	1070	1010	837	867		925
2	Вязниковский район	85	1665	1447	1398	1270	1226	1290	1089	1616		1232
3	Гороховецкий район	507	363	953	923	1080	1074	1079	641	1283		878
4	Гусь-Хрустальный район	836	754	1658	1487	1204	1327	1098	872	911		1127
5	Камешковский район	444	595	1543	1168	1306	1588	1018	1540	1735		1215
6	Киржачский район	473	225	607	1034	996	782	1156	781	1267		813
7	Ковровский район	629	627	863	914	884	809	809	747	779		785
8	Кольчугинский район	327	230	594	510	652	524	574	386	645		494
9	Меленковский район	441	250	625	611	671	624	645	732	731		592
10	Муромский район	224	258	485	495	453	716	426	795	890		527
11	Петушинский район	953	870	2564	2407	2701	2672	2773	1265	2376		2065
12	Селивановский район	228	133	237	191	240	244	247	287	292		233
13	Собинский район	406	298	814	793	1124	807	1088	1158	1186		853
14	Судогодский район	904	776	963	894	940	749	980	781	1054		893
15	Суздальский район	378	125	587	622	630	549	350	890	715		538
16	Юрьев-Польский район	1601	650	2527	2209	2139	2090	2077	1678	2139		1901

Табл. 49

Данные о численности белки в разрезе административно-территориальных образований Владимирской области

№ п/п	Наименование административно- территориального образования	2013	2014	2015	2016	2017	2018	2019	2020	2021	2022	Среднее
1	Александровский район	726	491	1537	1862	1363	465	720	883	695	992	973
2	Вязниковский район	500	191	1241	477	780	601	1110	1008	1252	2672	983
3	Гороховецкий район	272	200	249	181	501	465	364	349	412	430	342
4	Гусь-Хрустальный район	1453	805	1364	2505	2112	1861	2722	2576	3114	3818	2233
5	Камешковский район	137	88	648	405	271	278	290	184	454	453	321
6	Киржачский район	514	437	2933	1359	1547	972	995	1044	891	973	1167
7	Ковровский район	655	478	715	935	1504	796	812	766	540	871	807
8	Кольчугинский район	473	484	2152	848	1248	909	539	965	768	1208	959
9	Меленковский район	249	248	1446	1057	1017	931	633	891	1184	1511	917
10	Муромский район	19	10	221	75	44	163	217	275	78	208	131
11	Петушинский район	351	355	708	774	588	896	415	997	670	501	626
12	Селивановский район	858	703	707	359	251	361	138	421	470	298	457
13	Собинский район	404	277	955	853	1329	682	757	832	1324	551	796
14	Судогодский район	420	373	1255	3517	913	1316	880	2195	850	1939	1366
15	Суздальский район	55	59	245	541	322	764	718	774	488	213	418
16	Юрьев-Польский район	407	477	968	581	636	85	105	202	345	696	450

Табл. 50

Данные о численности ондатры в разрезе административно-территориальных образований Владимирской области

№ п/п	Наименование административно- территориального образования	2013	2014	2015	2016	2017	2018	2019	2020	2021	2022	Среднее
1	Александровский район	1112	783	1671	1893	1553	1024	1444	714	1452		1294
2	Вязниковский район	137	1248	1596	1387	1557	1678	1443	1506	2376		1436
3	Гороховецкий район	1668	983	1830	1318	1160	1304	1147	1131	1872		1379
4	Гусь-Хрустальный район	794	921	1643	1306	996	1463	1150	426	924		1069
5	Камешковский район	604	1230	1465	1326	2060	2006	678	1632	1932		1437
6	Киржачский район	995	819	1219	1480	1610	1168	1213	876	1878		1251
7	Ковровский район	559	859	1087	1326	1474	1144	2176	2337	2247		1468
8	Кольчугинский район	497	357	499	596	1078	463	465	807	522		587
9	Меленковский район	285	838	1163	1586	1649	1098	844	905	1616		1109
10	Муромский район	1103	724	1366	1780	1390	1529	369	1416	1412		1232
11	Петушинский район	2345	1587	3375	3152	3296	2902	2787	1541	3498		2720
12	Селивановский район	69	28	31	220	157	206	229	124	96		129
13	Собинский район	565	649	1690	1735	2027	1829	1563	1034	2150		1471
14	Судогодский район	184	380	399	379	400	305	366	351	558		369
15	Суздальский район	754	210	727	1053	1009	835	485	930	1086		788
16	Юрьев-Польский район	847	919	1367	820	825	918	874	500	912		887

Табл. 52

Данные о численности глухара в разрезе административно-территориальных образований Владимирской области

№ п/п	Наименование административно- территориального образования	2013	2014	2015	2016	2017	2018	2019	2020	2021	2022	Среднее
1	Александровский район	67	56	72	45	28	38	46	54	54		51
2	Вязниковский район	32	384	430	380	423	433	512	544	544		409
3	Гороховецкий район	205	202	203	219	195	160	150	186	186		190
4	Гусь-Хрустальный район	465	592	745	755	696	681	775	786	786		698
5	Камешковский район	86	175	155	142	198	181	182	215	215		172
6	Киржачский район	141	56	101	93	79	90	104	62	62		88
7	Ковровский район	270	387	412	355	371	333	312	335	335		346
8	Кольчугинский район	12	18	7	5	4	5	5	3	3		7
9	Меленковский район	206	293	399	414	286	229	381	407	407		336
10	Муромский район	5	64	41	132	154	196	197	219	219		136
11	Петушинский район	30	236	223	234	194	257	298	286	286		227
12	Селивановский район	200	109	124	236	247	248	254	293	293		223
13	Собинский район	112	215	247	198	246	252	251	243	243		223
14	Судогодский район	113	361	374	353	390	406	436	417	417		363
15	Суздальский район	389	87	99	121	126	138	132	132	132		151
16	Юрьев-Польский район	80	117	127	129	123	119	131	123	123		119

Табл. 53

Данные о численности рябчика в разрезе административно-территориальных образований Владимирской области

№ п/п	Наименование административно- территориального образования	2013	2014	2015	2016	2017	2018	2019	2020	2021	2022	Среднее
1	Александровский район	323	985	728	791	398	752	476	147	147		527
2	Вязниковский район	19	665	524	824	470	1111	1569	691	691		729
3	Гороховецкий район	232	1433	818	700	1224	1144	1213	178	178		791
4	Гусь-Хрустальный район	77	1511	949	781	538	1354	1296	165	165		760
5	Камешковский район	123	179	521	107	653	245	370	380	380		329
6	Киржачский район	276	1247	1093	1438	713	891	835	362	362		802
7	Ковровский район	698	500	795	676	367	472	850	1097	1097		728
8	Кольчугинский район	501	1141	541	688	148	442	419	511	511		545
9	Меленковский район	363	296	159	721	340	72	426	271	271		324
10	Муромский район	10	-	34	-	-	0	222	95	95		76
11	Петушинский район	85	112	456	284	271	157	545	523	523		328
12	Селивановский район	442	156	107	-	-	0	128	129	129		156
13	Собинский район	290	33	36	462	110	189	349	245	245		218
14	Судогодский район	69	142	821	332	1215	253	3539	354	354		787
15	Суздальский район	483	-	85	-	216	0	1792	155	155		412
16	Юрьев-Польский район	65	18	313	47	-	133	194	122	122		127

Табл. 54

Данные о численности татар в разрезе административно-территориальных образований Владимирской области

№ п/п	Наименование административно- территориального образования	2013	2014	2015	2016	2017	2018	2019	2020	2021	2022	Среднее
1	Александровский район	310	855	552	356	223	282	260	449	449		415
2	Вязниковский район	89	765	761	679	667	676	795	814	814		673
3	Гороховецкий район	290	312	299	375	271	276	323	260	260		296
4	Гусь-Хрустальный район	598	770	902	1087	915	869	828	801	801		841
5	Камешковский район	370	593	520	417	428	433	526	531	531		483
6	Киржачский район	495	272	316	351	280	239	254	185	185		286
7	Ковровский район	742	984	714	739	593	598	757	598	598		703
8	Кольчугинский район	499	362	299	217	212	207	207	188	188		264
9	Меленковский район	745	699	709	674	320	401	603	682	682		613
10	Муромский район	11	516	382	542	443	454	518	478	478		425
11	Петушинский район	552	512	422	355	295	431	454	420	420		429
12	Селивановский район	473	317	303	270	259	268	280	427	427		336
13	Собинский район	769	517	469	468	471	527	496	510	510		526
14	Судогодский район	417	485	447	380	388	452	598	508	508		465
15	Суздальский район	466	311	182	230	322	227	150	411	411		301
16	Юрьев-Польский район	233	1216	1215	1037	996	1057	1190	1036	1036		1002

5.2. Информация о динамике использования охотничьих ресурсов на территории Владимирской области

Табл. 55

Данные о добыче охотничьих ресурсов на территории Владимирской области

№ п/п	Наименование охотничьего ресурса	Сезон охоты								
		2013- 14	2014- 15	2015- 16	2016- 17	2017- 18	2018- 19	2019- 20	2020- 21	2021- 22
		Всего добыто, особей								
1	Кабан	1693	1690	1788	1355	288	179	257	334	467
2	Лось	268	346	367	403	462	482	494	503	572
3	Олень благородный	35	33	32	38	47	54	59	54	42
4	Олень пятнистый	131	111	109	88	51	57	47	27	9
6	Волк	0	0	0	0	16	3	4	7	10
7	Лисица	840	1298	1104	908	1118	1314	1335	1225	603
8	Барсук	2	0	0	0	0	1	1	4	1
9	Куницы	38	41	22	16	35	84	79	91	50
10	Горностай	29	11	0	0	5	9	10	12	8
11	Хори	70	61	80	52	46	58	63	66	32
12	Норки	17	7	53	15	28	41	50	73	30
13	Заяц-беляк	1815	1775	1933	1265	1339	1467	1978	1613	862
14	Заяц-русак	392	279	293	260	290	271	326	296	154
	Собака енотовидная	237	230	305	250	224	360	282	297	160
15	Бобр	89	173	212	171	232	268	315	309	146
16	Белка	829	1114	1542	821	943	687	817	849	658
17	Ондатра	24	13	13	4	0	4	0	4	0
18	Глухарь	59	64	60	72	75	72	0	64	44
19	Тетерев	72	82	65	77	77	66	0	48	22
20	Рябчик	922	1160	969	864	977	1153	917	1113	649
21	Вальдшнеп	6001	5935	6075	3933	5005	5032	716	5663	2437
22	Водоплавающая дичь	24788	24699	18842	16200	8420	15475	9662	15485	7040

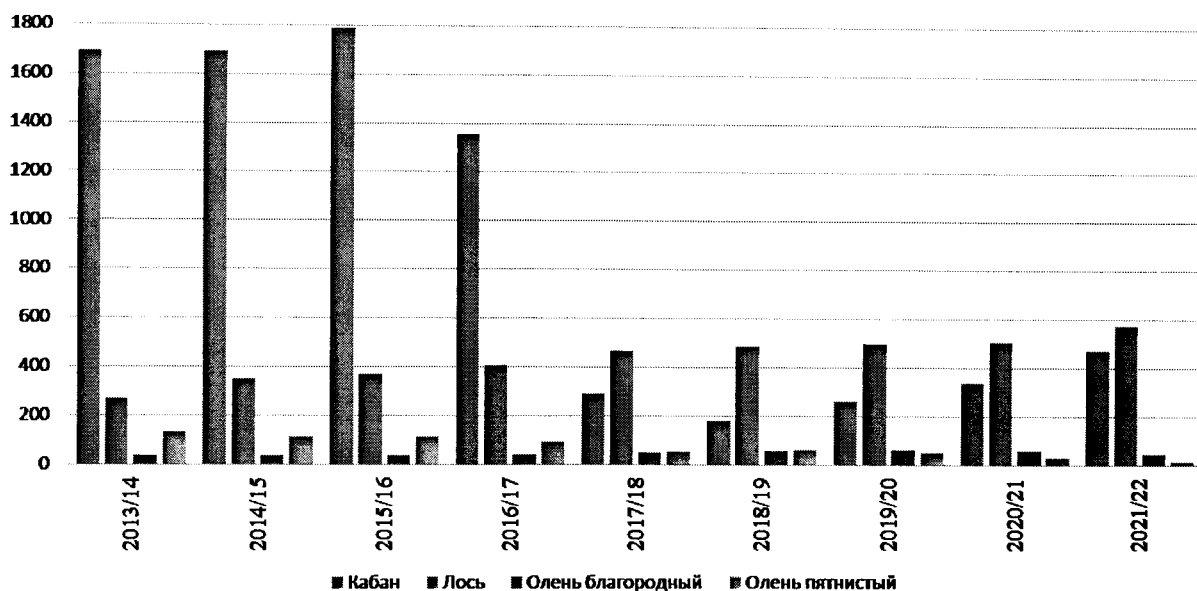
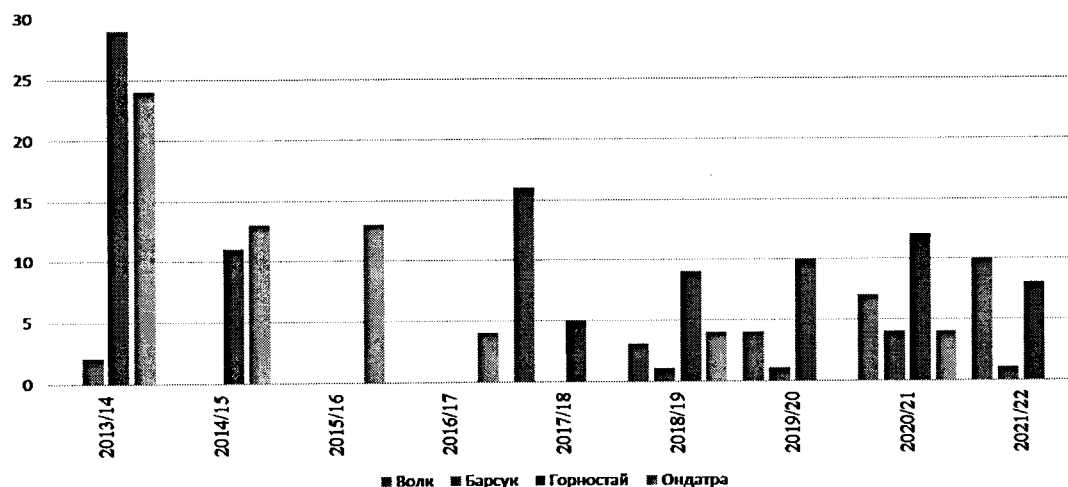
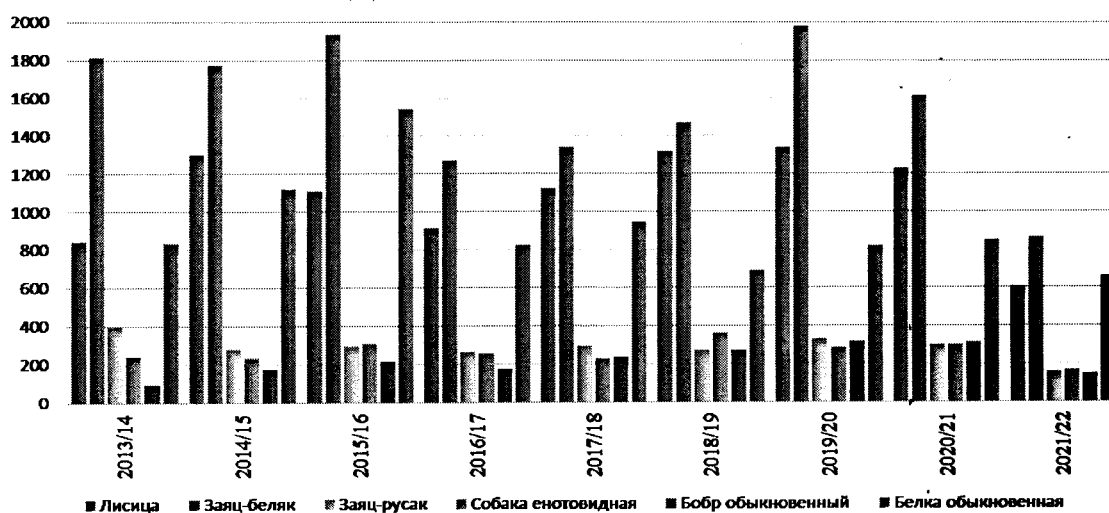


Рис. 21. Данные по добыче копытных за 2013-2022 гг.

Наибольший объем добычи копытных пришелся на сезон охоты в 2015-2016 годах, наименьший в 2018-2019 годах. С сезона охоты 2017 года резко снизилась добыча кабана. Достаточно стабильна добыча лося.



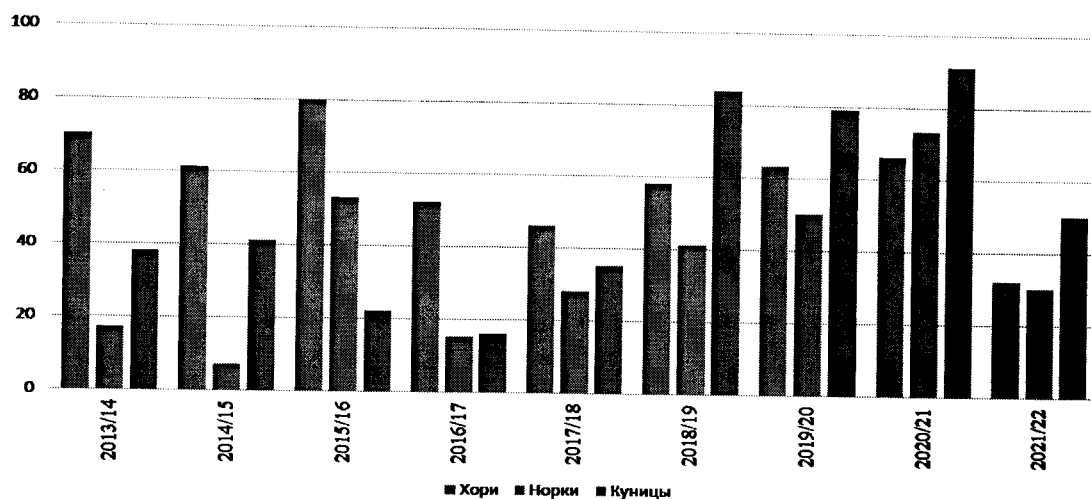
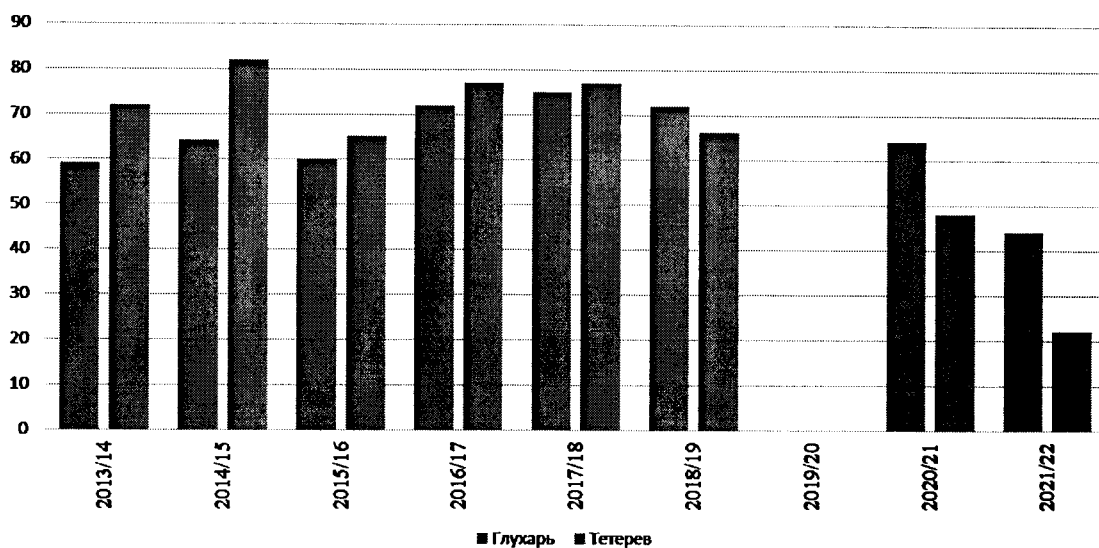


Рис. 22. Данные по добыче пушных за 2013-2022 гг.

Наибольший объем добычи пушных пришелся на сезон охоты в 2015-2016 годах, наименьший объем в сезоне охоты 2021-2022. Больше всего добывается лисиц и зайцев-беляков.



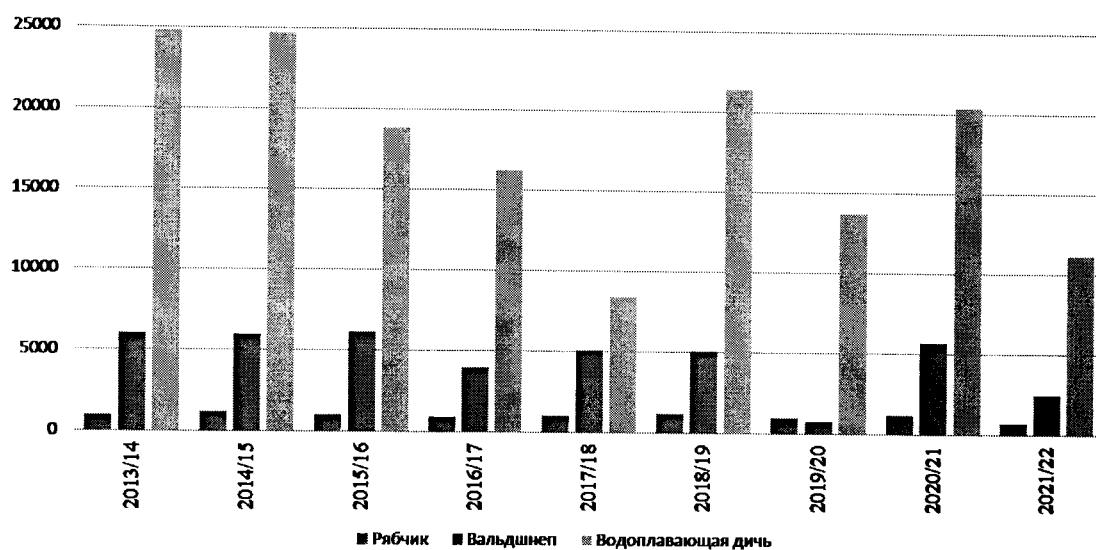


Рис. 23. Данные по добыче пернатой дичи за 2013-2022 гг.

Наибольший объем добычи пернатой дичи пришелся на сезон охоты в 2014-2015 годах, наименьший в 2015-2016 годах (3295 ос.).

6. Мероприятия по организации рационального использования охотничьих угодий на территории Владимирской области

6.1. Основные направления и мероприятия по развитию охотничьего хозяйства

Основные приоритеты развития охотничьего хозяйства Владимирской области определены с учетом Стратегии развития охотничьего хозяйства в Российской Федерации до 2030 года, утвержденной распоряжением Правительства Российской Федерации от 03.07.2014 № 1216-р и государственной программы Владимирской области «Охрана и воспроизводство объектов животного мира и среды их обитания на территории Владимирской области». К ним относятся:

- рациональное использование, сохранение и воспроизводство объектов животного мира, в том числе охотничьих и водных биологических ресурсов;
- обеспечение устойчивого существования и устойчивого использования животного мира, в том числе охотничьих ресурсов, сохранение их биологического разнообразия;
- поддержание видового разнообразия животного мира на территории Владимирской области;
- управление охотничьими ресурсами на основании данных их государственного мониторинга;
- доведение численности природных группировок видов охотничьих ресурсов до уровня биологической продуктивности охотничьих угодий;
- снижение нелегальной добычи охотничьих ресурсов;
- обеспечение устойчивого развития отрасли охотничьего хозяйства;
- эффективное осуществление федерального государственного охотничьего контроля (надзора) и федерального государственного контроля (надзора) в области охраны объектов животного мира, не отнесенных к охотничьим ресурсам;
- создание рациональной системы государственного регулирования и управления в области охраны, воспроизводства и использования объектов животного мира и среды их обитания.

Основными целями реализации приоритетов развития охотничьего хозяйства Владимирской области являются:

- обеспечение сохранения, воспроизводства, устойчивого существования и использования объектов животного мира и среды их обитания;
- эффективное функционирование системы государственного контроля (надзора) в области охраны, воспроизводства и использования объектов животного мира.

Для достижения целей требуется решение следующих задач:

- организация и ведение государственного мониторинга и государственного кадастра объектов животного мира;

- сохранение биологического разнообразия объектов животного мира, водных биологических ресурсов и обеспечение расширенного воспроизводства охотничьих ресурсов;

- обеспечение эффективной охраны и рационального использования объектов животного мира и среды их обитания.

Государственная программа предусматривает систему мероприятий, направленных на охрану и воспроизводство объектов животного мира и среды их обитания, регулирование использования объектов животного мира, профилактику возникновения и распространения болезней диких животных, ведение государственного мониторинга и кадастра объектов животного мира, за исключением объектов животного мира, находящихся на особо охраняемых природных территориях федерального значения, а также на иных землях в случаях, предусмотренных федеральными законами, и государственного кадастра объектов животного мира, занесенных в Красную книгу Российской Федерации в целях увеличения численности охотничьих ресурсов до уровня экологической емкости среды их обитания, поддержание видового и генетического разнообразия животного мира на территории Владимирской области, а также снижение нелегальной добычи охотничьих ресурсов.

Порядок установления границ охотничьего угодья и зон охраны охотничьих ресурсов

1. Границы охотничьего угодья выделяются по периметру информационными знаками.

1.1. Информационные знаки устанавливаются не реже чем через 2,5 км (на основных въездах), 20% от установленного по периметру количества должны быть расположены внутри территории угодья. Тыльная сторона направлена внутрь территории.

1.2. Информационный знак имеет прямоугольную форму размером не менее 40 x 60 см, фон листа желтый, высота столба (надземная часть) 2,5 м.

1.3. На информационные знаки наносится следующая информация; наименование охотпользователя; название охотничьего угодья; карта-схема охотничьего угодья; контактная информация (телефон, адрес электронной почты).

1.4. Информационные знаки запрещается крепить на деревьях, телеграфных столбах и т.д.

2. Границы зоны охраны охотничьих ресурсов обозначаются на местности специальными информационными знаками, на которых содержатся сведения о вводимых в целях защиты охотничьих ресурсов ограничениях охоты, названии охотничьего угодья (иной территории), где устанавливается зона охраны охотничьих ресурсов, схема границ зоны охраны охотничьих ресурсов.

2.1. Границы зоны охраны охотничьих ресурсов обозначаются на местности специальными информационными знаками, на которых содержатся сведения о вводимых в целях защиты охотничьих ресурсов ограничениях

охоты, названии охотничьего угодья (иной территории), где устанавливается зона охраны охотничьих ресурсов.

2.2. На основных въездах (выездах) в зону охраны охотничьих ресурсов устанавливаются специальные информационные знаки, на которые дополнительно наносится схема границ зоны охраны охотничьих ресурсов.

2.3. Сведения, предусмотренные пунктом 2 настоящего Порядка, наносятся на специальный информационный знак печатными буквами черного цвета размером по высоте не менее 70 мм.

2.4. Специальный информационный знак имеет прямоугольную форму размером не менее 40 х 60 см, изготавливается из листового металла и крепится к верхней части основания (столба) на расстоянии от 150 до 200 см от поверхности земли.

2.5. Специальный информационный знак покрывается специальной краской по металлу белого цвета, а основание (столб) окрашивается краской контрастных цветов в виде горизонтальных полос. Нижняя часть основания заглубляется в грунт (не менее 40 см).

2.6. Специальные информационные знаки устанавливаются по периметру границ зоны охраны охотничьих ресурсов, на въездах (выездах) в зону охраны охотничьих ресурсов, в местах предполагаемого проезда (прохода) людей, а также внутри зон охраны охотничьих ресурсов.

2.7. На территории закрепленных охотничьих угодий организация и выполнение работ по оснащению специальными информационными знаками осуществляется юридическим лицом, индивидуальным предпринимателем, заключившими охотхозяйственные соглашения, или у которых право долгосрочного пользования животным миром возникло на основании долгосрочных лицензий на пользование животным миром в отношении охотничьих ресурсов до дня вступления в силу Закона об охоте.

2.8. На территории общедоступных охотничьих угодий организация и выполнение работ по оснащению специальными информационными знаками осуществляется уполномоченным исполнительным органом субъекта Российской Федерации в области охоты и сохранения охотничьих ресурсов.

Требования к квалификации работников для осуществления деятельности по ведению охотничьего хозяйства.

Ведение охотничьего хозяйства в охотничьем угодье обеспечивается егерями, соответствующими профессиональному стандарту «Егерь», утвержденному Приказом Министерства труда и социальной защиты РФ от 09.07.2018 года № 457н «Об утверждении профессионального стандарта «Егерь» и охотоведами, соответствующими профессиональному стандарту «Охотовед», утвержденному Приказом Министерства труда и социальной защиты РФ от 20.03.2018 года № 164н «Об утверждении профессионального стандарта «Охотовед».

Перечень документов, необходимых при осуществлении пользования охотничьими ресурсами

1. Журнал результатов сбора, обработки, обобщения сведений об осуществлении производственного охотничьего контроля на территории закрепленных охотничьих угодий.
2. Журнал учета гибели охотничьих животных на территории охотничьего хозяйства.
3. Журнал регистрации ветеринарно-профилактических мероприятий.
4. Журнал по учету видов животных и растений, занесенных в Красную книгу Владимирской области.
5. Журнал (ведомости) выдачи разрешений на добычу охотничьих ресурсов.

Документ, указанный в пункте 1 заполняется в соответствии с требованиями Приказа Минприроды России от 30.08.2023 № 558 «Об утверждении Порядка осуществления производственного охотничьего контроля и о внесении изменений в некоторые приказы Министерства природных ресурсов и экологии Российской Федерации по вопросам осуществления производственного охотничьего контроля».

Документы, указанные в пунктах 2-5 заполняются по формам, утвержденным Госохотинспекцией.

6.2. Нормы пропускной способности охотничьих угодий во Владимирской области

В соответствии с Законом об охоте определение пропускной способности относится к нормам в области охоты и сохранения охотничьих ресурсов и разрабатывается и утверждается исполнительным органом субъекта Российской Федерации.

Нормы пропускной способности охотничьих угодий не рассчитываются для видов охотничьих ресурсов, добыча которых осуществляется в соответствии с лимитом их добычи. Перечень видов охотничьих ресурсов обитающих на территории Владимирской области, добыча которых должна осуществляться в соответствии с лимитом их добычи – лось, олень благородный, олень пятнистый, косуля европейская и барсук. Также на территории Владимирской области есть виды охотничьих ресурсов, добыча которых осуществляется без утверждения лимита добычи, но для них установлен норматив допустимого изъятия. К таким видам относятся – куницы, бобр, глухарь и тетерев¹²².

Нормы пропускной способности охотничьих угодий Владимирской области утверждены приказом Госохотинспекции от 15.03.2023 года №1-н «Об утверждении норм допустимой добычи охотничьих ресурсов, в отношении которых не устанавливается лимит добычи, и норм пропускной способности охотничьих угодий».

¹²² Приказ Министерства природных ресурсов и экологии Российской Федерации от 27.01.2022 года № 49 «Об утверждении нормативов допустимого изъятия охотничьих ресурсов, нормативов биотехнических мероприятий и о признании утратившим силу приказа Министерства природных ресурсов и экологии Российской Федерации от 25 ноября 2020 года № 965».

6.3. Информация о выделении зон, планируемых для создания охотничьих угодий: общедоступных охотничьих угодий, закрепленных охотничьих угодий

Согласно части 2 статьи 7 Закона об охоте, охотничьи угодья подразделяются на закрепленные (передаются в пользование юридическим лицам и индивидуальным предпринимателям) и общедоступные (охотничьи угодья, в которых физические лица имеют право свободно пребывать в целях охоты). В Законе об охоте также указано, что общедоступные охотничьи угодья должны составлять не менее 20% общей площади охотничьих угодий субъекта Российской Федерации.

Максимальные площади охотничьих угодий, в отношении которых могут быть заключены охотхозяйственные соглашения на территории Владимирской области установлены приказом Министерства природных ресурсов и экологии Российской Федерации от 18.05.2012 года № 137 «Об установлении максимальной площади охотничьих угодий, в отношении которых могут быть заключены охотхозяйственные соглашения одним лицом или группой лиц, за исключением случаев, предусмотренных частью 31 статьи 28 Федерального закона "Об охоте и о сохранении охотничьих ресурсов и о внесении изменений в отдельные законодательные акты Российской Федерации"» и составляют 50 тыс. га.

6.4. Карта-схема с обозначением зон планируемых для создания охотничьих угодий

Создание новых охотничьих угодий на территории Владимирской области не планируется.

6.5. Информация о выделении планируемых зон охраны охотничьих ресурсов и зон нагонки и натаски собак

Зоны охраны охотничьих ресурсов создаются в соответствии со статьёй 51 Закона об охоте в целях сохранения охотничьих ресурсов, в которых ограничивается их использование. Создание в границах охотничьих угодий зон охраны охотничьих ресурсов относится к биотехническим мероприятиям, проводимым в целях предотвращения гибели охотничьих ресурсов.

Приказом Министерства природных ресурсов и экологии Российской Федерации от 24.07.2020 года № 477 «Об утверждении Правил охоты» определено создание зон охраны охотничьих ресурсов на территории общедоступных охотничьих угодий, площадь которых не должна превышать 10 процентов от площади общедоступных охотничьих угодий в каждом муниципальном образовании соответствующего субъекта Российской Федерации.

Организация зоны охраны охотничьих ресурсов не влечет за собой изъятие территорий или акваторий у юридических лиц, индивидуальных предпринимателей, заключивших охотхозяйственные соглашения или у

которых право долгосрочного пользования животным миром возникло на основании долгосрочных лицензий, а также у землепользователей и водопользователей.

На территориях зон охраны охотничьих ресурсов регламентируются сроки и способы проведения и (или) запрещаются отдельные виды охоты или хозяйственной деятельности, если они нарушают жизненные циклы объектов животного мира.

Зоны охраны охотничьих ресурсов образуют общую региональную защитную систему с учетом природных условий, биологических особенностей объектов животного мира области, особенностей хозяйственной деятельности на охраняемых и прилегающих территориях.

Основными задачами зоны охраны охотничьих ресурсов являются:

- охрана среды обитания, путей миграции, сохранение и воспроизводство охотничьих ресурсов, снижение отрицательных антропогенных воздействий на объекты животного мира путем повышения защитных свойств среды их обитания,

- сохранение видового многообразия животного мира,
- повышение продуктивности охотничьих ресурсов,
- сохранение целостности естественных сообществ животных,
- ограничение сроков и способов пользования объектами животного мира,
- ограничение отдельных видов пользования объектами животного мира.

Сведения о зонах охраны охотничьих ресурсов на территории охотничьих угодий Владимирской области приведены в таблице 56.

Табл. 56

Сведения о зонах охраны охотничьих ресурсов на территории охотничьих угодий Владимирской области

№ п/п	Наименование административно- территориального образования	Наименование охотничьего угодья	Площадь зон охраны охотничьих ресурсов, тыс. га
1	Александровский район	Махринское	1,200
2		Тирибровское	2,983
3		Годуновское	6,010
4	Гусь-Хрустальный район	Давыдовское уч. №7	0,880
5		Головарское уч. №1	0,943
6		Головарское уч. №2	1,240
7	Ковровский район	Клязьминское	2,600

8	Меленковский район	Кудринское	1,998
9	Петушинский район	«Динамо»	3,600
10	Судогодский район	Муромцевское	2,837
11		Улыбышевское	2,3614

Примечание: лесопарковые зоны и ООПТ не входят в состав зон охраны охотничьих ресурсов.

Границы зон охраны охотничьих ресурсов обозначаются на местности специальными информационными знаками, на которых содержатся сведения о вводимых в целях защиты охотничьих ресурсов ограничениях охоты, названии охотничьего угодья (иной территории), где устанавливается зона охраны охотничьих ресурсов в соответствии с приказом Министерства природных ресурсов и экологии Российской Федерации от 06 июля 2020 года № 412 «Об утверждении Порядка установления на местности границ зон охраны охотничьих ресурсов».

Приказом Министерства природных ресурсов и экологии Российской Федерации от 24.07.2020 года № 477 «Об утверждении Правил охоты» определено установление зон нагонки и натаски собак в документах территориального охотустройства. Приказом запрещается нахождение в охотничьих угодьях вне сроков охоты, а в сроки охоты без разрешения на добычу охотничьих ресурсов с собаками, не находящимися на привязи, за исключением нахождения с собаками охотничьих пород в зонах нагонки и натаски.

Создание зон нагонки и натаски собак в закрепленных охотничьих угодьях является возможностью использования этих участков для нагонки и натаски собак охотничьих пород независимо от сроков охоты.

Табл. 57

Сведения о зонах нагонки и натаски собак охотничьих пород на территории охотничьих угодий Владимирской области

№ п/п	Наименование административно- территориального образования	Наименование охотничьего угодья	Площадь, тыс. га
1	Александровский район	Струнинское №2	0,350
2		Балакиревское	4,710
3		Годуновское	1,950
4	Гусь-Хрустальный район	Давыдовское уч. № 6	1,270
5		Гусевской №3	2,417

6		Золотковский	4,328
7	Камешковский район	Пенкинское	0,528
8		Вахромеевское	0,370
9		Камешковский	0,774
10	Ковровский район	Деминское	0,440
11	Кольчугинский район	Кожинское	0,400
12	Меленковский район	Кудринское	0,527
13		Ляховский	2,672
14	Петушинский район	«Динамо» уч. №1	0,400
15		«Динамо» уч. №2	0,150
16		«Динамо» уч. №3	0,200
17	Селивановский район	Юромское	1,989
18	Собинский район	Асерховское	1,000
19	Судогодский район	Муромцевское	1,711
20		Красно-Богатырское	0,528
21		Сойменский уч. №1	1,319
22		Сойменский уч. №2	0,812
23	Суздальский район	Суздальский	6,730
24		Владимирский уч. №1	0,378
25		Владимирский уч. №2	6,110

Примечание: лесопарковые зоны и ООПТ не входят в состав зон нагонки и натаски собак охотничьих пород.

7. Мероприятия по организации рационального использования охотничьих ресурсов на территории Владимирской области

7.1. Планируемые к проведению биотехнические мероприятия (в том числе мероприятия по охране охотничьих ресурсов)

Климат, рельеф и растительность, состав и численность животных, характер и интенсивность хозяйственной деятельности человека – все это в той или иной мере влияет на степень пригодности угодья для обитания охотничьего ресурса. Однако решающую роль играют, как правило, один-два главных или лимитирующих фактора, которые и определяют как общий многолетний уровень численности вида, так и темпы его воспроизводства. Например, для всех видов диких копытных таким лимитирующим фактором является глубина снежного покрова, резко снижающая доступность кормов и затрудняющая передвижение животных. Для многих видов боровой и полевой дичи главным лимитирующим фактором оказывается фактор беспокойства, проявляющийся в том, что животных непрерывно тревожат люди, пасущийся скот и т.д. Для водоплавающей дичи, водных и околоводных животных особенно опасны перепады уровня воды в период размножения.

Чем бы ни была обусловлена малая численность охотничьих ресурсов или низкие темпы их прироста (будь то отсутствие мест гнездования, нехватка кормов, обилие хищников и др.), для охотничьего хозяйства они крайне нежелательны, т.к. ограничивают возможности для проведения охот. Именно поэтому при ведении охотничьего хозяйства большое внимание должно уделяться устранению и смягчению воздействия тех факторов, которые явно ухудшают условия существования охотничьих ресурсов.

Согласно статье 47 Закона об охоте к биотехническим мероприятиям относятся меры по поддержанию и увеличению численности охотничьих ресурсов. Содержание биотехнических мероприятий, порядок их проведения устанавливаются уполномоченным федеральным органом исполнительной власти – Министерством природных ресурсов и экологии Российской Федерации.

Виды и состав биотехнических мероприятий, а также порядок их проведения в целях сохранения охотничьих ресурсов определены в приказе Министерства природных ресурсов и экологии Российской Федерации от 24.12.2010 года № 560 «Об утверждении видов и состава биотехнических мероприятий, а также порядка их проведения в целях сохранения охотничьих ресурсов».

Виды и состав биотехнических мероприятий¹²³

№ п/п	Перечень биотехнических мероприятий	
1	Предотвращение гибели охотничьих ресурсов	Предотвращение незаконной добычи охотничьих ресурсов, а также разрушения и уничтожения среды их обитания
2		Изъятие хищных животных (за исключением объектов животного мира, отнесенных к охотничьим ресурсам, а также млекопитающих и птиц, занесенных в Красную книгу Российской Федерации и (или) в Красные книги субъектов Российской Федерации), влияющих на сокращение численности охотничьих ресурсов
3		Предотвращение гибели охотничьих ресурсов при эксплуатации транспортных средств и осуществлении производственных процессов
4		Создание в охотничьих угодьях зон охраны охотничьих ресурсов
5	Подкормка охотничьих ресурсов и улучшение кормовых условий среды их обитания	Выкладка кормов
6		Создание искусственных водоемов
7		Создание сооружений для выкладки кормов
8		Устройство кормовых полей
9	Улучшение условий защиты и естественного воспроизводства охотничьих ресурсов	Создание защитных посадок растений
10		Устройство искусственных мест размножения, жилищ, укрытий охотничьих ресурсов
11		Создание искусственных водоемов
12	Расселение охотничьих ресурсов	Акклиматизация и реакклиматизация охотничьих ресурсов
13		Расселение охотничьих ресурсов
14		Размещение охотничьих ресурсов в среде их обитания, выращенных в полувольных условиях и искусственно созданной среде обитания

¹²³ Приказ Министерства природных ресурсов и экологии Российской Федерации от 24.12.2010 года № 560 «Об утверждении видов и состава биотехнических мероприятий, а также порядка их проведения в целях сохранения охотничьих ресурсов».

В охотничьих угодьях Владимирской области необходимо обеспечить проведение биотехнических мероприятий в объеме не ниже, чем предусмотрено в Законе об охоте, иными федеральными нормативными правовыми актами, законами и иными нормативными правовыми актами Владимирской области.

Биотехнические мероприятия проводятся в закрепленных и общедоступных охотничьих угодьях. Проведение биотехнических мероприятий в закрепленных охотничьих угодьях обеспечивается юридическими лицами и индивидуальными предпринимателями, заключившими охотхозяйственные соглашения или у которых право долгосрочного пользования животным миром возникло на основании долгосрочных лицензий на пользование объектами животного мира¹²⁴.

Нормативы объемов биотехнических мероприятий в общедоступных охотничьих угодьях ежегодно определяются правовым актом Госохотинспекции.

7.2. Мероприятия по проведению работ по акклиматизации на территории Владимирской области новых видов охотничьих ресурсов

Работы по акклиматизации на территории Владимирской области новых видов охотничьих ресурсов не проводятся и не планируются.

7.3. Ветеринарно-профилактические и противоэпизоотические мероприятия по защите охотничьих ресурсов от болезней и рекомендации по их проведению в охотничьих угодьях Владимирской области

Дикие животные, так же как и домашние, восприимчивы ко многим заболеваниям. Болезни могут проявляться в виде единичных случаев или поражать большие группы животных, приобретая характер эпизоотии – массовые вспышки заразных заболеваний, когда в определенные промежутки времени поражаются животные на большой территории¹²⁵. Появление заболеваний среди диких животных зависит от вида животных, их экологии (условий обитания) и численности, что является определяющим в развитии эпизоотии. Возникновение и развитие эпизоотии чаще является результатом заноса инфекции от домашних животных к диким. Реже возбудители заразных заболеваний заносятся от диких животных к сельскохозяйственным. Существует также целый ряд инфекционных болезней, общих для животных и человека¹²⁶.

¹²⁴ Приказ Минприроды России от 27.01.2022 года № 49 «Об утверждении нормативов допустимого изъятия охотничьих ресурсов, нормативов биотехнических мероприятий и о признании утратившим силу приказа Министерства природных ресурсов и экологии Российской Федерации от 25 ноября 2020 г. № 965».

¹²⁵ Самойловская Н.А., Самофалова Н.А., Курочкина К.Г., Андреев О.Н., Власов Е.А. Паразиты диких копытных Северо-Западного Подмосквья // Электронный научный журнал Курского государственного университета. - 2013. - №2 (26).

¹²⁶ Охота и охрана природы / Сост. А.Б. Коган– 2-е изд., перераб. и доп. М.: Россельхозиздат, 1984.–256с.

Заболевания диких животных отличаются значительным многообразием вследствие большого количества возбудителей, к которым восприимчивы дикие животные, и разнообразием видов диких животных.

Так заразные болезни подразделяются на:

- инвазионные и паразитарные (возбудители – простейшие организмы или низшие животные);
- инфекционные (вызываемые патогенными микроорганизмами)^{127,128}.

В динамике численности охотничьих ресурсов большое значение имеют инвазионные и паразитарные болезни, которые наносят охотничьему хозяйству ощутимый ущерб. В зависимости от таксономического положения паразита инвазионные болезни подразделяют на:

- протозоозы (вызывают простейшие);
- гельминтозы (вызывают гельминты);
- арахнозы (вызывают паукообразные, в т.ч. клещи);
- энтомозы (вызывают насекомые).

По мере роста численности животных растет и их зараженность паразитами.

Одним из важнейших факторов в динамике численности охотничьих ресурсов являются гельминтозы. Гельминтозы чаще возникают среди грызунов и хищных животных. Часто они встречаются и среди копытных животных. Гельминты оказывают серьезное деструктивное влияние на численность и структуры популяций животных, вызывая опасные паразитарные заболевания (трематодозы, нематодозы, цестодозы и др.). Они становятся причиной снижения веса, отставания в развитии, снижения рождаемости, потери трофейных качеств, порой полной утилизации туш при их обработке, отходов при смертности и т.д.^{129,130,131}.

Наибольший ущерб охотничьему хозяйству приносят инфекционные заболевания, так как они отличаются более острым течением и чаще приводят к гибели животных.

Инфекционная болезнь – это состояние нарушенной нормальной жизнедеятельности организма в ответ на действие патогенных факторов

¹²⁷ Болезни охотничье-промысловых зверей и птиц. Ч.II: Метод. разработка/ Авт. -сост. Ф.У. Дробышева, А.В. Кутятин, Н.В. Карпова; Краснояр. гос. ун-т. – Красноярск, 2005. –50с.

¹²⁸ Ветеринарная микробиология, вирусология, эпизоотология, микология с микотоксикологией и иммунология. Краткий курс лекций для аспирантов 3 курса, направления подготовки 36 июня 01 ветеринария зоотехния, профиль подготовки ветеринарная микробиология, вирусология, эпизоотология, микология с микотоксикологией и иммунология. Сост.: В.А Агольцов // ФГОУ ВПО «Саратовский ГАУ». – Саратов, 2014 – 132 с.

¹²⁹ Самойловская Н.А., Самофалова Н.А., Курочкина К.Г., Андреянов О.Н., Власов Е.А. Паразиты диких копытных Северо-Западного Подмосковья // Электронный научный журнал Курского государственного университета. - 2013. - №2 (26).

¹³⁰ Болезни охотничье-промысловых зверей и птиц. Ч.II: Метод. разработка/ Авт. -сост. Ф.У. Дробышева, А.В. Кутятин, Н.В. Карпова; Краснояр. гос. ун-т. – Красноярск, 2005. –50с.

¹³¹ Ветеринарная микробиология, вирусология, эпизоотология, микология с микотоксикологией и иммунология. Краткий курс лекций для аспирантов 3 курса, направления подготовки 36 июня 01 ветеринария зоотехния, профиль подготовки ветеринарная микробиология, вирусология, эпизоотология, микология с микотоксикологией и иммунология. Сост.: В.А Агольцов // ФГОУ ВПО «Саратовский ГАУ». – Саратов, 2014 – 132 с.

внешней и внутренней среды, болезненное состояние проявляется функциональными морфологическими изменениями физиологических систем, а также мобилизацией и активацией адаптационно-защитных механизмов организма.

Инфекционная болезнь существенно отличается от неинфекционных заболеваний по нескольким критериям:

- причинный (этиологический) фактор инфекционной болезни всегда представлен живыми микроорганизмами;
- все инфекционные болезни специфичны по возбудителю;
- контагиозны (заразны);
- имеют инкубационный период;
- имеют цикличность течения, которая складывается из инкубационного, продромального, клинического и реконвалесцентного периодов;
- все инфекционные болезни сопровождаются выработкой специфического иммунитета, то есть переболевание заканчивается состоянием, в большинстве случаев, иммунной невосприимчивости в той или иной степени к повторному заболеванию;
- при некоторых инфекционных заболеваниях развивается состояние повышенной чувствительности к антигенам возбудителя болезни, что может определять возможность возврата (рецидива) болезни и реинфекции¹³².

В зависимости от характера возбудителя различают: бактериальную, вирусную, грибковую и др. инфекции^{133, 134}.

Защита охотничьих ресурсов от болезней осуществляется в соответствии с Законом об охоте и Законом Российской Федерации от 14 мая 1993 года № 4979-1 «О ветеринарии» и принимаемыми в соответствии с ними иными нормативными правовыми актами Российской Федерации, законами и иными нормативными правовыми актами субъектов Российской Федерации^{135, 136}.

В соответствии с Законом об охоте к мероприятиям по защите охотничьих ресурсов от болезней относятся:

- профилактические;
- диагностические;
- лечебные;
- ограничительные и иные мероприятия, установление и отмена карантина и иных ограничений, направленных на предотвращение

¹³² Ветеринарная микробиология, вирусология, эпизоотология, микология с микотоксикологией и иммунология. Краткий курс лекций для аспирантов 3 курса, направления подготовки 36 июня 01 ветеринария зоотехния, профиль подготовки ветеринария микробиология, вирусология, эпизоотология, микология с микотоксикологией и иммунология. Сост.: В.А Агольцов // ФГОУ ВПО «Саратовский ГАУ». – Саратов, 2014 – 132 с.

¹³³ Болезни охотничье-промысловых зверей и птиц. Ч.II: Метод. разработка/ Авт. -сост. Ф.У. Дробышева, А.В. Кутятина, Н.В. Карпова; Краснояр. гос. ун-т. – Красноярск, 2005. –50с.

¹³⁴ Болезни охотничье-промысловых зверей и птиц. Ч.I: Метод. разработка/ Авт. -сост. Ф.У. Дробышева, А.В. Кутятина; Краснояр. гос. ун-т. – Красноярск, 2004. –33с.

¹³⁵ Федеральный закон от 24.07.2009 года № 209-ФЗ «Об охоте и о сохранении охотничьих ресурсов и о внесении изменений в отдельные законодательные акты Российской Федерации».

¹³⁶ Закон Российской Федерации от 14.05.1993 года № 4979-1 «О ветеринарии».

распространения и ликвидацию очагов заразных и иных болезней охотничьих ресурсов¹³⁷.

Меры по снижению рисков возникновения заболеваний среди охотничьих ресурсов считаются самыми эффективными для сохранения их здоровья и состоят из общей и специфической профилактики.

Общая профилактика включает меры:

- по охране территории от заноса заразных и иных болезней животных;
- по локализации и ликвидации имеющихся очагов заражения;
- по охране благополучных территорий и хозяйств от возможного проникновения возбудителей заразных и иных болезней животных и предупреждению их выноса за пределы эпизоотических очагов¹³⁸.

В охотничьих угодьях рекомендуется планирование и проведение следующих общих ветеринарно-профилактических и ветеринарно-зоотехнических мероприятий:

- руководителям и охотоведам охотничьих угодий рекомендуется постоянно поддерживать контакты со специалистами госветслужбы для своевременного получения информации об эпизоотическом состоянии животноводческих ферм, сельскохозяйственных предприятий и населенных пунктов, расположенных на территории охотничьего угодья, о проведении плановых оздоровительных мероприятий и о требованиях по соблюдению установленных ограничительных мероприятий (карантина);

- для предупреждения заноса инфекционных заболеваний в среду диких животных с животноводческих ферм, сельскохозяйственных предприятий и от домашних животных местного населения рекомендуется исключение контактов диких животных с сельскохозяйственными и домашними;

- при обнаружении охотничьих ресурсов с клиническими признаками, характерными для заразных и иных болезней охотничьих ресурсов, либо трупов охотничьих ресурсов с наличием клинических признаков заразных и иных болезней юридические лица и индивидуальные предприниматели, заключившие охотхозяйственные соглашения или у которых право долгосрочного пользования животным миром возникло на основании долгосрочных лицензий на пользование объектами животного мира в закрепленных охотничьих угодьях, Госохотинспекция в общедоступных охотничьих угодьях и на территориях ООПТ регионального значения, а также граждане должны сообщить в течение 24 часов любым доступным способом о подозрении наличия заразной и иной болезни должностному лицу Инспекции ветеринарии и государственного надзора в области обращения с животными Владимирской области (далее – Госветинспекция), содействовать специалистам госветслужбы в проведении отбора проб и их направлении в лабораторию;

¹³⁷ Федеральный закон от 24.07.2009 года № 209-ФЗ «Об охоте и о сохранении охотничьих ресурсов и о внесении изменений в отдельные законодательные акты Российской Федерации».

¹³⁸ Болезни охотничье-промысловых зверей и птиц. Ч.II: Метод. разработка/ Авт. -сост. Ф.У. Дробышева, А.В. Кутятин, Н.В. Карпова; Краснояр. гос. ун-т. – Красноярск, 2005. –50с.

- необходимо проведение наблюдения за состоянием охотничьих ресурсов и формирование сведений, в том числе и о выявленных заболеваниях в соответствии с приказом Министерства природных ресурсов и экологии Российской Федерации от 27.07.2021 года № 512 «Об утверждении Порядка осуществления государственного мониторинга охотничьих ресурсов и среды их обитания и применения его данных и о признании утратившим силу приказа Министерства природных ресурсов и экологии Российской Федерации от 25 ноября 2020 года № 964»;

- рекомендуется проведение мероприятий по регулированию численности охотничьих ресурсов с целью снижения угрозы возникновения и распространения заразных и иных болезней охотничьих ресурсов, предотвращения нанесения ущерба экономике, здоровью граждан, объектам животного мира и среде их обитания, в том числе с отбором проб для лабораторного контроля;

- в целях рассредоточения животных в охотничьих угодьях рекомендуется устройство достаточного количества подкормочных площадок со значительным разрывом друг от друга, вдали от магистральных дорог и населенных пунктов;

- рекомендуется регулярно очищать подкормочные площадки от остатков корма и навоза (дезинфекцию, опаливание или перепаживание и даже перенос их на новое место проводят по показаниям);

- рекомендуется постоянно контролировать полноту выкладки кормов, их качество и обеспечение водопоем животных, рекомендуется выкладывать с кормом микроэлементы, лечебные и профилактические средства;

- увеличивать в зимний период подкормку, чтобы исключить посещение дикими животными животноводческих ферм, сельскохозяйственных предприятий, населенных пунктов, свалок и скотомогильников в поисках корма;

- рекомендуется систематически проводить наблюдения и осмотры диких животных в вольерах и на подкормочных площадках;

- рекомендуется у входов в вольеры оборудовать и постоянно поддерживать в рабочем состоянии дезинфекционные барьеры;

- рекомендуется в вольерах и загонах для животных ежемесячно проводить санитарный день, во время которого территорию очищают от остатков корма и навоза, а при необходимости производить дезинфекцию кормушек и вольеров¹³⁹.

Меры общей профилактики должны проводиться постоянно вне зависимости от наличия заразной и иной болезни животных. Специфическая профилактика – это система мер, направленная на предупреждение появления конкретной болезни¹⁴⁰. В соответствии с Законом Российской Федерации

¹³⁹ Гусев В.Б., Коваленко Н.Д. Охотнику о дичи. - М., Воениздат, 1973. - 193 с.

¹⁴⁰ Ветеринарная микробиология, вирусология, эпизоотология, микология с микотоксикологией и иммунология. Краткий курс лекций для аспирантов 3 курса, направления подготовки 36 июня 01 ветеринария зоотехния, профиль подготовки ветеринарная микробиология, вирусология, эпизоотология, микология с

от 14.05.1993 года № 4979-1 «О ветеринарии» Министерство сельского хозяйства Российской Федерации утвердило перечень заразных и иных болезней животных, представленный в таблице 59 (приводятся, только болезни охотничьих ресурсов).

Табл. 59

Перечень заразных и иных болезней животных

№ п/п	Перечень заразных и иных болезней животных	Заразные болезни животных, по которым могут устанавливаться ограничительные мероприятия (карантин)	Особо опасные болезни животных	Перечень наиболее восприимчивых к заразной и иной болезни охотничьих ресурсов Владимирской области
1	Алеутская болезнь норок	+	-	норка, хорь
2	Анаплазмоз	+		копытные
3	Африканская чума свиней (АЧС)	+	+	кабан
4	Бешенство	+	+	хищные, грызуны
5	Блютанг	+	+	копытные
6	Болезнь Ауески	+	-	кабан, хищные, грызуны
7	Болезнь Ньюкасла	+	-	куропатка серая, перепел обыкновенный, голуби, горлицы
8	Бруцеллез	+	-	копытные, зайцы, хищные, голуби, горлицы
9	Везикулярная болезнь свиней	-	-	кабан
10	Везикулярная экзантема свиней	-	-	кабан
11	Везикулярный стоматит	-	-	копытные
12	Вирусная геморрагическая болезнь кроликов			зайцы
13	Вирусная диарея			копытные, кабан
14	Вирусный гепатит уток	+	-	утки
15	Вирусный энтерит гусей	+	-	гуси
16	Вирусный энтерит норок	+	-	норки
17	Высокопатогенный грипп птиц	+	+	пернатая дичь
18	Грипп птиц, за исключением высокопатогенного гриппа птиц	-	-	пернатая дичь
19	Иерсиниозы	-	-	Зайцы, норки, лисица, грызуны
20	Инфекционный бронхит кур	+	-	перепел
21	Инфекционный ринотрахеит (ИРТ)	+	-	копытные
22	Кампилобактериоз	+	-	норка
23	Классическая чума свиней	+	-	кабан
24	Лептоспироз	+	-	хищные, грызуны,

				утки
25	Листериоз	+	-	хищные, грызуны, зайцы, голуби, горлицы
26	Лихорадка Ку	+	-	копытные, хищные, грызуны
27	Микоплазмозы	-	-	голуби, горлицы, куропатка серая, перепел, утки, гуси
28	Миксоматоз	+	-	зайцы
29	Некробактериоз, за исключением некробактериоза северных оленей	+	-	копытные, бобр, зайцы
30	Паратуберкулез	+	-	копытные
31	Пастереллез разных видов	+	-	копытные, зайцы, хищные, бобр, куропатка серая, утки
32	Пироплазмозы	-	-	хищные, копытные
33	Псевдомоноз	+	-	лисица, норки
34	Рожа свиней	+	-	кабан
35	Сальмонеллезы	+	-	лисица, зайцы, утки, гуси, голуби, горлицы
36	Сибирская язва	+	+	копытные, хищные, зайцы
37	Синдром снижения яйценоскости (ССЯ-76)	+	-	утки, гуси
38	Спирохетоз птиц	-	-	утки, гуси, куропатка серая, голуби, горлицы
39	Тейлериоз	-	-	копытные
40	Тиф-пуллороз птиц	+	-	куропатка серая, перепел, голуби, горлицы
41	Токсоплазмоз	-	-	кабан, зайцы, хищные, грызуны, куропатка серая, перепел, голуби, горлицы
42	Трансмиссивный гастроэнтерит свиней	+	-	кабан
43	Трихинеллез	+	-	хищные, грызуны, зайцы
44	Трихомоноз	+	-	голуби, горлицы
45	Туберкулез	+	-	копытные, бобр, норка, голуби, горлицы, утки, гуси
46	Туляремия	-	-	кабан, грызуны, зайцы, хищные
47	Хламидиозы	+	-	кабан, лисица, голуби, горлицы, утки
48	Цистицеркозы	-	-	зайцы, копытные, хищные, грызуны
49	Чума плотоядных	+	-	хищные
50	Эмфизематозный карбункул (эмкар)	+	-	копытные

51	Энтеровирусный энцефаломиелит свиней (болезнь Тешена)	+	-	кабан
52	Энтеротоксемия	+	-	хищные
53	Эхинококкоз	-	-	копытные, хищные
54	Ящур	+	+	копытные

Как видно из таблицы 59 охотничьи ресурсы Владимирской области восприимчивы ко многим заразным и иным болезням животных. Тем не менее, большинство из указанных болезней животных либо никогда ранее не были зафиксированы на территории Владимирской области, либо не фиксировались на протяжении последних 10 лет, поэтому проведение специфических ветеринарно-профилактических мероприятий по таким болезням охотничьих ресурсов нецелесообразно и до момента регистрации случаев заражения рекомендуем ограничиться общими ветеринарно-профилактическими и ветеринарно-зоотехническими мероприятиями. Специфические ветеринарно-профилактические мероприятия рекомендуется проводить в отношении тех болезней животных случаи заражения, которыми были зафиксированы на протяжении последних 10 лет.

Приказом Министерства природных ресурсов и экологии Российской Федерации от 27.07.2021 года № 512 «Об утверждении Порядка осуществления государственного мониторинга охотничьих ресурсов и среды их обитания и применения его данных и о признании утратившим силу приказа Министерства природных ресурсов и экологии Российской Федерации от 25 ноября 2020 года № 964» установлено, что при осуществлении Государственного мониторинга обеспечивается наблюдение за состоянием охотничьих ресурсов и формирование сведений, в том числе и о выявленных заболеваниях, за период с 1 апреля предыдущего года по 31 марта текущего года по видам животных, отнесенных к охотничьим ресурсам, с указанием выявленных заболеваний и количества случаев каждого выявленного заболевания в каждом муниципальном образовании субъекта Российской Федерации, подтвержденных результатами исследований, проведенных в соответствии с законодательством о ветеринарии.

Среди охотничьих ресурсов Владимирской области наиболее распространенными (выявляемыми) болезнями являются АЧС и бешенство. Ниже приведены данные специфических профилактических мероприятий по АЧС и бешенству. Характер специфических профилактических мероприятий определяется особенностями болезни и эпизоотической обстановкой. Специфическая профилактика включает в себя:

- проведение специальных диагностических исследований, превентивная изоляция, вынужденное карантинирование и наблюдение с целью уточнения диагноза;
- применение лечебно-профилактических средств специального назначения;

- иммунопрофилактика путем применения различных специфических средств - вакцин, сывороток, иммуноглобулинов и т.д. Она проводится согласно планам противоэпизоотической работы от конкретной инфекционной болезни на благополучных территориях. Такого рода введение биологических препаратов животным называется предохранительным. Введение биологических препаратов на территории неблагополучного района при наличии больных животных называют.

Табл. 60

Специфические профилактические мероприятия по отдельным болезням охотничьих ресурсов Владимирской области^{141,142,143,144}

№ п/п	Мероприятия	АЧС	Бешенство
1	Диагностика	При возникновении подозрения на АЧС специалистами госветслужбы должен проводиться отбор проб следующим образом: - от диких кабанов должны отбираться пробы крови в объеме 5 мл с добавлением антикоагулянта (за исключением гепарина) и пробы крови в объеме 5 мл без антикоагулянта или с фактором свертывания крови; - от трупов диких кабанов должны отбираться фрагменты селезенки массой от 5 до 10 г, нижнечелюстные (подчелюстные), или порталные, или мезентериальные лимфоузлы целиком, в случае разложения трупа - грудная или трубчатая кость. Трупы поросят массой до 10 кг направляются целиком. При невозможности отбора проб в количестве, указанном выше, биологический и (или) патологический материал должен отбираться в максимально возможном количестве.	Для исследования на бешенство в лабораторию должна направляться голова восприимчивого животного или труп восприимчивого животного весом до 15 кг включительно целиком.
2	Специфические профилактические мероприятия	Специфическая профилактика при АЧС не разработана.	Для профилактики бешенства на территории охотничьих угодий специалистами

¹⁴¹ Инфекционные болезни животных: учебник для студентов высших учебных заведений, обучающихся по специальности "Ветеринария" / [Б.Ф. Бессарабов и др.]; под ред. А.А. Сидорчука. - Москва: КолосС, 2007. - 670 с.

¹⁴² Приказ Министерства сельского хозяйства Российской Федерации от 28.01.2021 года № 37 «Об утверждении Ветеринарных правил осуществления профилактических, диагностических, ограничительных и иных мероприятий, установления и отмены карантина и иных ограничений, направленных на предотвращение распространения и ликвидацию очагов африканской чумы свиней».

¹⁴³ Приказ Министерства сельского хозяйства Российской Федерации от 25.11.2020 года № 705 «Об утверждении Ветеринарных правил осуществления профилактических, диагностических, ограничительных и иных мероприятий, установления и отмены карантина и иных ограничений, направленных на предотвращение распространения и ликвидацию очагов бешенства».

¹⁴⁴ Приказ Министерства сельского хозяйства Российской Федерации от 24.08.2021 года № 586 «О внесении изменений в Ветеринарные правила осуществления профилактических, диагностических, ограничительных и иных мероприятий, установления и отмены карантина и иных ограничений, направленных на предотвращение распространения и ликвидацию очагов бешенства, утвержденные приказом Минсельхоза России от 25 ноября 2020 г. № 705».

			<p>Госветслужбы проводится оральная вакцинация диких плотоядных восприимчивых животных при содействии юридических лиц и индивидуальных предпринимателей, заключивших охотхозяйственные соглашения или у которых право долгосрочного пользования животным миром возникло на основании долгосрочных лицензий на пользование объектами животного мира, на закрепленных охотничьих угодьях, Госохотинспекции – на общедоступных охотничьих угодьях и на территории ООПТ регионального значения.</p>
3	Лечение	<p>Лечение животных при АЧС не проводится. Все находившиеся в эпизоотическом очаге животные подлежат ликвидации.</p>	<p>Эффективных средств лечения бешенства нет. Заболевших животных немедленно изолируют и ликвидируют, так как их передержка связана с риском заражения людей.</p>

При осуществлении профилактических, диагностических, лечебных, ограничительных и иных мероприятий, установлении и отмене карантина и иных ограничений, направленных на предотвращение распространения и ликвидацию очагов заразных и иных болезней животных требованиями обязательными для исполнения являются Ветеринарные правила, которые разрабатывает и утверждает по отдельным болезням животных федеральный орган исполнительной власти в области нормативно-правового регулирования в ветеринарии – Министерство сельского хозяйства Российской Федерации.

На официальном сайте для размещения информации о подготовке федеральными органами исполнительной власти проектов нормативных правовых актов и результатах их общественного обсуждения (<https://regulation.gov.ru>) размещены разработанные Министерством сельского

хозяйства Российской Федерации Ветеринарные правила осуществления профилактических, диагностических, лечебных, ограничительных и иных мероприятий, установления и отмены карантина и иных ограничений, направленных на предотвращение распространения и ликвидацию очагов заразных и иных болезней животных. В соответствии с указом Президента Российской Федерации «О порядке опубликования и вступления в силу актов Президента Российской Федерации, Правительства Российской Федерации и нормативных правовых актов федеральных органов исполнительной власти» Ветеринарные правила осуществления профилактических, диагностических, лечебных, ограничительных и иных мероприятий, установления и отмены карантина и иных ограничений, направленных на предотвращение распространения и ликвидацию очагов заразных и иных болезней животных после дня их государственной регистрации подлежат официальному опубликованию в течение 10 дней в «Российской газете» или на «Официальном интернет-портале правовой информации» (www.pravo.gov.ru).

Ниже приведены общие для всех заразных и иных болезней животных Ветеринарные правила осуществления обязательных профилактических, диагностических, лечебных, ограничительных и иных мероприятий, установления и отмены карантина и иных ограничений, направленных на предотвращение распространения и ликвидацию очагов заразных и иных болезней животных.

В целях предотвращения возникновения и распространения заразных и иных болезней животных проводятся профилактические мероприятия. Проведение профилактических мероприятий в закрепленных охотничьих угодьях обеспечивается юридическими лицами и индивидуальными предпринимателями, заключившими охотхозяйственные соглашения или у которых право долгосрочного пользования животным миром возникло на основании долгосрочных лицензий на пользование объектами животного мира, а в общедоступных охотничьих угодьях и на территориях ООПТ регионального значения – Госохотинспекцией. Обязательные для проведения профилактические мероприятия утверждены Ветеринарными правилами осуществления профилактических, диагностических, лечебных, ограничительных и иных мероприятий, установления и отмены карантина и иных ограничений, направленных на предотвращение распространения и ликвидацию очагов заразных и иных болезней животных по отдельным болезням животных.

При обнаружении охотничьих ресурсов с клиническими признаками, характерными для заразных и иных болезней охотничьих ресурсов, либо трупов охотничьих ресурсов с наличием клинических признаков заразных и иных болезней юридические лица и индивидуальные предприниматели, заключившие охотхозяйственные соглашения или у которых право долгосрочного пользования животным миром возникло на основании долгосрочных лицензий на пользование объектами животного мира в закрепленных охотничьих угодьях, Госохотинспекция в общедоступных

охотничьих угодьях и на территориях ООПТ регионального значения, а также граждане должны сообщить в течение 24 часов любым доступным способом о подозрении наличия заразной и иной болезни должностному лицу исполнительного органа, осуществляющего переданные полномочия в области ветеринарии, содействовать специалистам Госветинспекции в проведении отбора проб и их направлении в лабораторию.

После отбора проб проводятся диагностические мероприятия в лаборатории. Успех в оказании лечебной помощи при заразных и иных болезнях животных и предотвращении их распространения часто зависит от быстроты и достоверности в постановке диагноза, что необходимо также для оценки риска, который может угрожать людям или животным. Поэтому разработка и усовершенствование методов диагностики заразных и иных болезней животных имеет немаловажное значение. Результатом проведенных диагностических мероприятий является установление или не установление диагноза заразных и иных болезней животных. О результатах диагностических мероприятий руководитель Госветинспекции должен проинформировать, в том числе, Госохотинспекцию.

В случае установления диагноза руководитель Госветинспекции должен направить копию представления об установлении ограничительных мероприятий (карантина) в адрес Госохотинспекции.

При установлении диагноза в соответствии с федеральным законодательством Губернатором Владимирской области принимаются решения об установлении ограничительных мероприятий (карантина).

Табл. 61

Количество неблагополучных пунктов по заразным и иным болезням животных Владимирской области, для которых были установлены ограничительные мероприятия (карантин)

№ п/п	Период	Название заразной и иной болезни животных			
		Бешенство	АЧС	Высокопатогенный грипп птиц	Ящур
1	2015	16	2	-	-
2	2016	10	16	-	1
3	2017	10	27	-	-
4	2018	38	2	-	-
5	2019	44	-	-	-
6	2020	56	-	-	-
7	2021	23	15	-	-
8	2022	71	7		
9	на 05.10.2023	32	9	4	-

Ниже приведены карты-схемы ранжирования административно-территориальных образований Владимирской области по количеству установленных ограничительных мероприятий по отдельным болезням животных за период 2015-05.10.2023 гг.

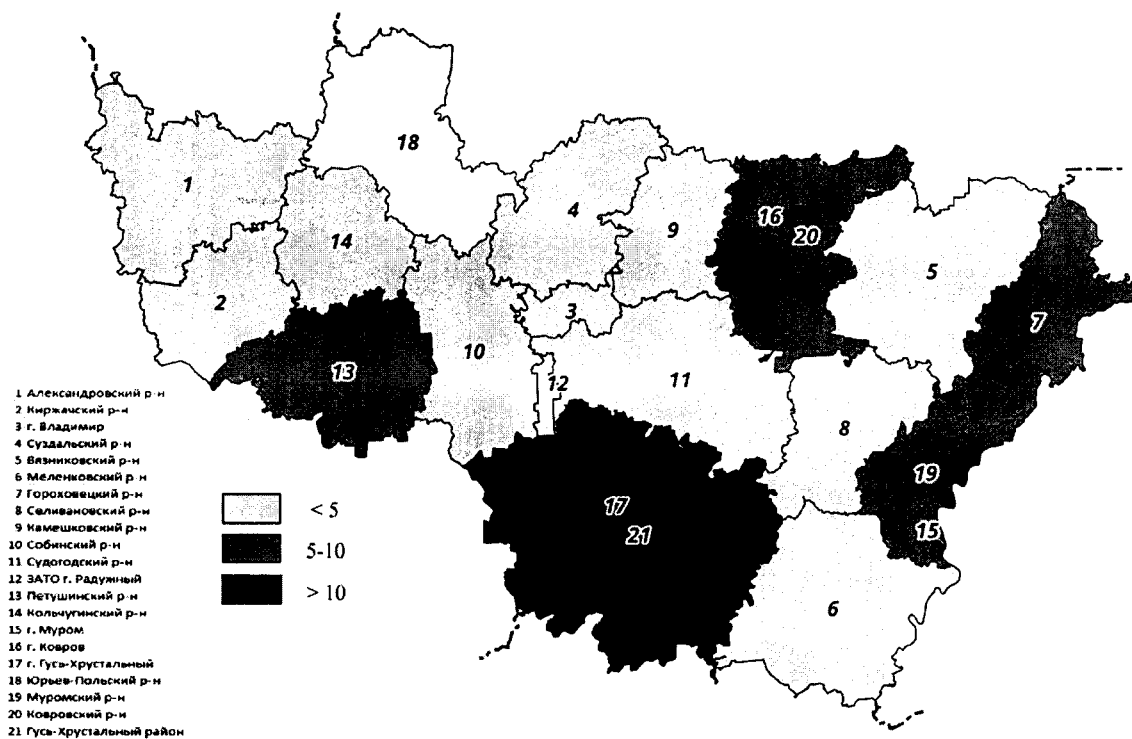


Рис. 24. Ранжирование территорий административно-территориальных образований Владимирской области по количеству установленных ограничительных мероприятий по АЧС

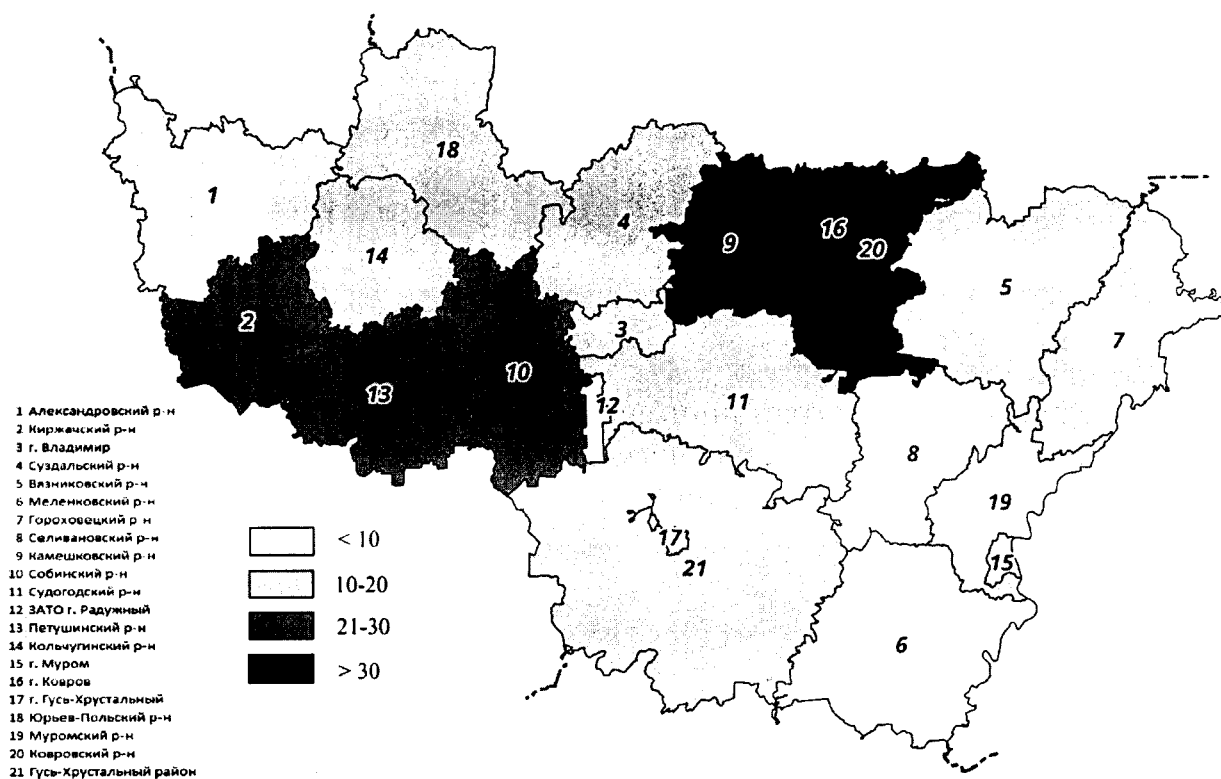


Рис. 25. Ранжирование территорий административно-территориальных образований Владимирской области по количеству установленных ограничительных мероприятий по бешенству

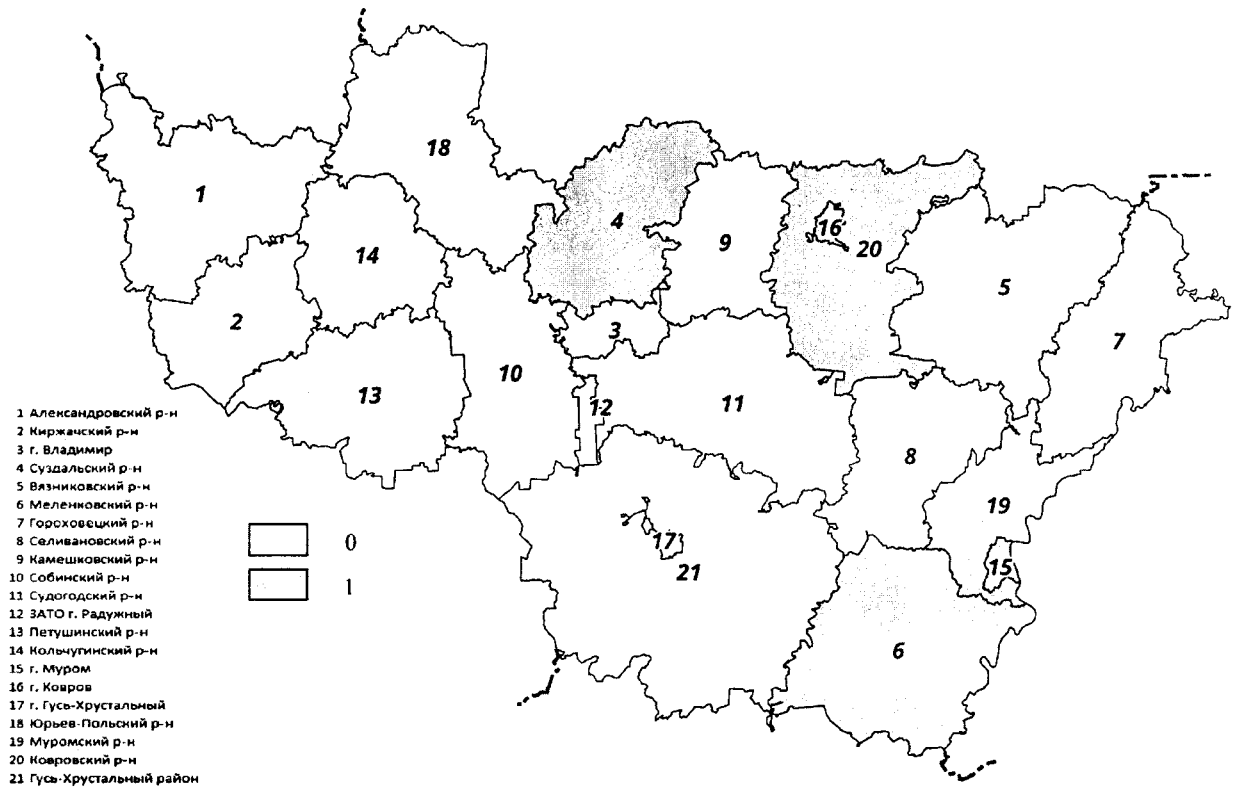


Рис. 26. Ранжирование территорий административно-территориальных образований Владимирской области по количеству установленных ограничительных мероприятий по высокопатогенному гриппу птиц

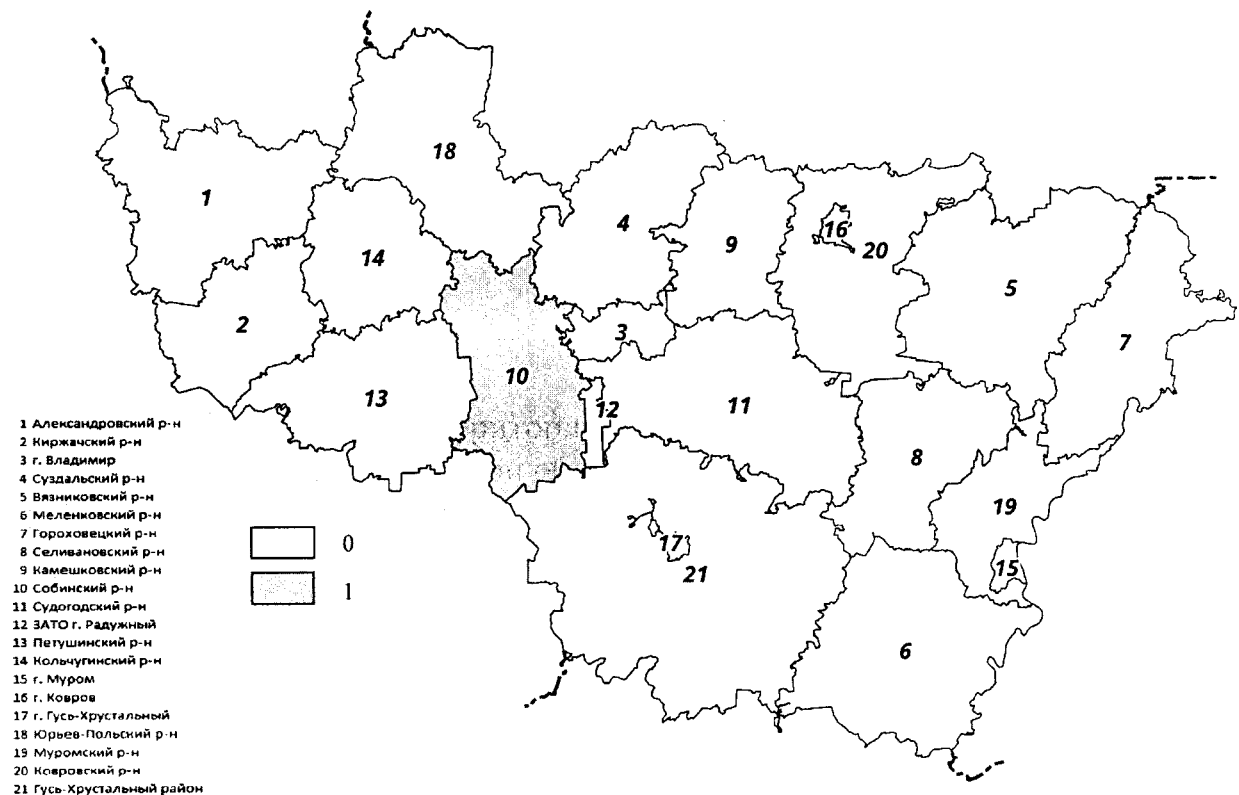


Рис. 27. Ранжирование территорий административно-территориальных образований Владимирской области по количеству установленных ограничительных мероприятий по ящуру

Приказом Министерства сельского хозяйства Российской Федерации от 09.03.2011 № 62 утвержден перечень заразных и иных болезней животных. Приказом Министерства сельского хозяйства Российской Федерации от 19.12.2011 № 476 утвержден перечень заразных, в том числе особо опасных, болезней животных, по которым могут устанавливаться ограничительные мероприятия (карантин).

К особо опасным болезням животных в соответствии с приказом Министерства сельского хозяйства Российской Федерации от 19.12.2011 № 476 относятся:

- АЧС;
- Бешенство;
- Блютанг;
- Высокопатогенный грипп птиц;
- Оспа овец и коз;
- Сап;
- Сибирская язва;
- Чума крупного рогатого скота;
- Чума мелких жвачных животных;
- Ящур^{145,146}.

Из перечня особо опасных болезней животных, ранее зафиксированных на территории Владимирской области, охотничьи ресурсы области наиболее восприимчивы к АЧС, бешенству, высокопатогенному гриппу птиц. Поэтому ниже по тексту будут приведены рекомендации по проведению ветеринарно-профилактических и противоэпизоотических мероприятий именно по этим особо опасным заболеваниям животных.

АЧС

Первые случаи выявления АЧС во Владимирской области зарегистрированы в 2013 году. С того момента на территории Владимирской области случаются вспышки АЧС как среди домашних свиней, так и среди диких кабанов.

Ветеринарные правила осуществления профилактических, диагностических, ограничительных и иных мероприятий, установления и отмены карантина и иных ограничений, направленных на предотвращение распространения и ликвидацию очагов африканской чумы свиней утверждены приказом Министерства сельского хозяйства Российской Федерации от 28.01.2021 № 37.

¹⁴⁵ Приказ Министерства сельского хозяйства Российской Федерации от 09.03.2011 года № 62 «Об утверждении Перечня заразных и иных болезней животных».

¹⁴⁶ Приказ Министерства сельского хозяйства Российской Федерации от 19.12.2011 года № 476 «Об утверждении перечня заразных, в том числе особо опасных, болезней животных, по которым могут устанавливаться ограничительные мероприятия (карантин)».

В целях предотвращения возникновения и распространения АЧС на территории охотничьих угодий Владимирской области в соответствии с утвержденными Ветеринарными правилами:

- к ввозу на территорию охотничьих угодий допускаются клинически здоровые кабаны, не являющиеся вирусоносителями и происходящие из охотничьих хозяйств, расположенных на благополучных территориях;

- кабаны, ввозимые на территорию охотничьих угодий с целью переселения, акклиматизации, содержания и разведения в полувольных условиях и искусственно созданной среде обитания, в том числе дикие кабаны, отловленные в охотничьих угодьях в указанных целях, подлежат изолированному содержанию в течение не менее 30 календарных дней со дня ввоза (отлова) для проведения лабораторных исследований на АЧС.

Охотники и приравненные к ним лица обязаны обеспечить уничтожение отходов после разделки туш добытых диких кабанов путем сжигания.

В целях доказательства отсутствия циркуляции возбудителя на территории охотничьих угодий специалистами госветслужбы должен осуществляться отбор проб биологического и (или) патологического материала от обнаруженных трупов диких кабанов, а также диких кабанов, добытых в рамках мероприятий по регулированию численности диких кабанов, от отловленных живых диких кабанов, а Госохотинспекция в рамках своих полномочий должно содействовать специалистам госветслужбы в проведении отбора проб и направлении их в лабораторию для исследования на АЧС.

При возникновении подозрения на заболевание диких кабанов АЧС на территории охотничьего угодья запрещается:

- охота на кабанов, за исключением охоты в целях регулирования численности охотничьих ресурсов;

- посещение посторонними лицами, въезд транспорта, не связанные с обслуживанием охотничьих угодий;

- заготовка кормов и подстилочного материала для восприимчивых животных на подозреваемой в заражении территории охотничьего угодья¹⁴⁷.

В целях совершенствования системы ветеринарной безопасности Российской Федерации утверждено распоряжение Правительства Российской Федерации от 07.12.2022 года № 3789-р «О плане мероприятий («дорожной карте») по совершенствованию системы ветеринарной безопасности Российской Федерации».

Лечение животных при АЧС не проводится. Все находившиеся в эпизоотическом очаге животные подлежат ликвидации. Специфическая профилактика при АЧС не разработана¹⁴⁸.

¹⁴⁷ Приказ Министерства сельского хозяйства Российской Федерации от 28.01.2021 года № 37 «Об утверждении Ветеринарных правил осуществления профилактических, диагностических, ограничительных и иных мероприятий, установления и отмены карантина и иных ограничений, направленных на предотвращение распространения и ликвидацию очагов африканской чумы свиней».

¹⁴⁸ Макаров В.В. Африканская чума свиней / В.В. Макаров // Российский ветеринарный журнал. — 2018. — № 6. — С. 15–19.

В случае установления диагноза АЧС принимаются решения об установлении ограничительных мероприятий (карантина).

В таблице 62 указаны вводимые ограничительные мероприятия по АЧС для охотничьих угодий и иных территорий, являющихся средой обитания дикого кабана в соответствии с Ветеринарными правилами осуществления профилактических, диагностических, ограничительных и иных мероприятий, установления и отмены карантина и иных ограничений, направленных на предотвращение распространения и ликвидацию очагов АЧС.

Табл. 62

**Устанавливаемые ограничительные мероприятия для охотничьих угодий
и иных территорий, являющихся средой обитания кабана**

№ п/п	Устанавливаемые зоны	Эпизоотический очаг	Угрожаемая зона	Зона наблюдения
1	Описание границ зоны	ограниченная территория, на которой находятся источник возбудителя, факторы передачи возбудителя, и (или) дикие кабаны, и (или) ограниченная территория, помещение либо транспортное средство, в которых находятся факторы передачи возбудителя	территория, прилегающая к эпизоотическому очагу, радиус которой составляет от 5 до 20 км от границ эпизоотического очага и зависит от эпизоотической ситуации, ландшафтно-географических особенностей местности, хозяйственных, транспортных и других связей между населенными пунктами, хозяйствами, расположенными в этой зоне, и в эпизоотическом очаге	территория, прилегающая к угрожаемой зоне, радиус которой составляет от 10 до 100 км от границ угрожаемой зоны и зависит от эпизоотической ситуации, ландшафтно-географических особенностей местности, хозяйственных, транспортных и других связей между населенными пунктами, хозяйствами, расположенными в этой зоне и в эпизоотическом очаге
2	Запрещается	<ul style="list-style-type: none"> - заготовка дикого кабана на мясо, для изготовления чучел, на иные цели; - заготовка кормов и подстилочного материала для свиней; - охота, за исключением охоты в целях регулирования численности охотничьих 	- все виды охоты, за исключением охоты в целях регулирования численности охотничьих ресурсов	- охота на дикого кабана, за исключением охоты в целях регулирования численности

		ресурсов		
3	Осуществляется	<p>обеспечение смены одежды, обуви при входе и выходе с территории эпизоотического очага, а также дезинфекционная обработка емкостей, в которых доставляются пища и вода для людей, работающих в эпизоотическом очаге, в соответствии с пунктом 55 Ветеринарных правил, утвержденных Министерством сельского хозяйства Российской Федерации от 28 января 2021 года №37;</p> <p>- дезинфекционная обработка транспортных средств при въезде (выезде) на территорию (с территории) эпизоотического очага, а также технических средств в соответствии с пунктом 56 Ветеринарных правил, утвержденных Министерством сельского хозяйства Российской Федерации от 28 января 2021 года №37;</p> <p>- дезинфекционная обработка мест обнаружения павших диких кабанов, подкормочных площадок;</p> <p>- обеспечение отсутствия на территории эпизоотического очага диких кабанов путем регулирования их численности</p>	<p>- обеспечение отсутствия на территории угрожаемой зоны диких кабанов путем регулирования их численности;</p> <p>- обследование охотничьих угодий и иных территорий, являющихся средой обитания дикого кабана, в целях выявления захоронений павших свиней, а также случаев падежа диких кабанов</p>	<p>- обследование охотничьих угодий и иных территорий, являющихся средой обитания дикого кабана, в целях выявления захоронений павших свиней в природной среде, а также случаев падежа диких кабанов</p>

Управлением Федеральной службы по ветеринарному и фитосанитарному надзору по Владимирской, Костромской и Ивановской областям в письме от 22.07.2022 №УФС-В-2/6242 в связи с регистрацией вспышек АЧС на территориях Ивановской и Костромской областей поручено усилить работу по предотвращению заноса и распространения АЧС на территории Владимирской области, а именно по:

- недопущению ввоза, перемещения на подконтрольной территории и вывоза за ее пределы, выявлению на подконтрольной территории и вывозу за ее пределы инфицированных вирусом АЧС свиней, потенциально опасных мясосырья и готовой свиноводческой продукции за счет усиления работы по выявлению и пресечению фактов несанкционированного перемещения хозяйствующими субъектами и гражданами подконтрольных госветнадзору товаров (в первую очередь – живых свиней, сырых продуктов их убоя, мясосырья и свиноводческой продукции);

- выявлению и пресечению случаев неправомерной реализации убойных свиней, мясосырья и свиноводческой продукции непромышленной выработки;

- отбору проб биологического материала для лабораторного исследования на АЧС во всех случаях падежа свиней от заболевания инфекционной природы, а также от всех обнаруженных трупов диких кабанов (а в зонах распространения АЧС в дикой фауне - отбор проб биоматериала еще и от всех добытых кабанов);

- проведению в срочном порядке лабораторных исследований на АЧС (или оперативному направлению проб биоматериала в профильное научно-исследовательское или лабораторное учреждение) с целью исключения или подтверждения АЧС как причины заболевания и/или падежа восприимчивых к АЧС животных - свиней и кабанов;

- организации на постоянной основе рейдов с целью поиска, обнаружения и уничтожения павших кабанов в общедоступных и закрепленных охотничьих угодьях, а также на особо охраняемых природных территориях регионального и (совместно с руководством федеральных заповедников и Минприроды России) федерального значения;

- усилению мониторинга эпизоотической ситуации по АЧС в регионе, в том числе в дикой фауне;

- снижению и поддержанию показателя плотности популяции дикого кабана на уровне, предусмотренном для данного региона Планом действий по предотвращению заноса на территорию Российской Федерации АЧС и ее распространения на территории Российской Федерации;

- усилению биологической защиты промышленных свиноводческих предприятий, в том числе с проработкой информации, изложенной в чек-листах биобезопасности;

- обеспечению в случае возникновения подозрения на АЧС максимальной оперативности мер по локализации предполагаемого очага АЧС и установлению причин заболевания и падежа животных – особенно на крупных свиноводческих предприятиях;

- завершению работ по переводу биологически незащищенных свиноводческих хозяйств всех форм собственности, для которых получение III или IV компартмента не представляется возможным (особенно – ЛПХ и КФХ), на другие виды деятельности в рамках реализации соответствующих региональных целевых программ или подпрограмм;

- обеспечению объективного учета поголовья свиней в ЛПХ и КФХ за счет организации совместно с органами местного самоуправления регулярных сверок данных о количестве свиней в похозяйственных книгах с реальным их количеством;

- недопущению выгульного содержания свиней в хозяйствах всех форм собственности;

- обеспечению нужд владельцев свиней на конкретных административных территориях (в районах, сельских поселениях, городских округах) в необходимом количестве убойных пунктов и убойных площадок для осуществления убоя свиней, содержащихся в ЛПХ, КФХ, иных мелкотоварных свиноводческих хозяйствах, и разделки туш убитых свиней;

- организации на постоянной основе работ по обнаружению павших свиней и кабанов, продуктов убоя свиней на свалках твердых бытовых отходов, в местах несанкционированного складирования мусора, в местности, прилегающей к населенным пунктам (лесные массивы, овраги и др.), и их оперативной эвакуации к местам утилизации или уничтожения; организации работ по утилизации и уничтожению биологических отходов;

- обеспечению возможности для населения оперативно сообщать по многоканальной телефонной «горячей линии» или «телефонам доверия» о фактах обнаружения павших домашних свиней и диких кабанов, фактах заболевания и падежа свиней в хозяйствах всех форм собственности, несанкционированных захоронениях павших свиней, подозрительных действиях лиц или организаций по перемещению свиней и свиноводческой продукция, реализации животноводческой продукции непромышленного производства, а также оперативному доведению полученных от населения сигналов (включая анонимные) до сведения соответствующих органов и учреждений.

Бешенство

Основным носителем бешенства в природном очаге на территории Владимирской области является лисица. Высокая плотность населения лисицы в области обусловлена хорошей кормовой базой, высокими защитными свойствами среды обитания и снижением воздействия человека на ее численность. Необходимо отметить, что Госохотинспекцией совместно с охотпользователями проводятся систематические мероприятия по регулированию численности лисицы, в связи с чем, ее численность на территории Владимирской области контролируется. Помимо лисицы к восприимчивым к бешенству относятся все остальные млекопитающие охотничьи ресурсы, но чаще всего болеют плотоядные.

Ветеринарные правила осуществления профилактических, диагностических, ограничительных и иных мероприятий, установления и отмены карантина и иных ограничений, направленных на предотвращение распространения и ликвидацию очагов бешенства утверждены приказом Министерства сельского хозяйства Российской Федерации от 25.11.2020 года № 705.

Для профилактики бешенства на территории охотничьих угодий специалистами госветслужбы проводится оральная вакцинация диких плотоядных восприимчивых животных при содействии юридических лиц и индивидуальных предпринимателей, заключивших охотхозяйственные соглашения или у которых право долгосрочного пользования животным миром возникло на основании долгосрочных лицензий на пользование объектами животного мира, на закрепленных охотничьих угодьях, Госохотинспекцией – на общедоступных охотничьих угодьях.

Основные требования к проведению оральной вакцинации против бешенства:

- долговременность;
- широкомасштабность и плановость проведения;
- оптимальный подбор времени и кратности иммунизации с учетом сезонных изменений поведения животных;
- контроль за поедаемостью приманок и напряженностью иммунитета при диагностическом отстреле¹⁴⁹.

Вакцинация диких животных против бешенства во Владимирской области проводится на постоянной основе во всех охотхозяйствах и общедоступных охотничьих угодьях. Мероприятия по вакцинации во Владимирской области проводятся два раза в год – весной и осенью.

При возникновении подозрения на бешенство специалистами госветслужбы должен проводиться отбор проб патологического материала. Для исследования на бешенство в лабораторию должна направляться голова или труп восприимчивого животного весом до 15 кг включительно целиком.

Юридические лица и индивидуальные предприниматели, заключившие охотхозяйственные соглашения или у которых право долгосрочного пользования животным миром возникло на основании долгосрочных лицензий на пользование объектами животного мира в закрепленных охотничьих угодьях, Госохотинспекция в общедоступных охотничьих угодьях, а также граждане должны содействовать специалистам госветслужбы в проведении отбора проб патологического материала от восприимчивых животных и направлении проб в лабораторию.

В случае установления диагноза бешенства принимаются решения об установлении ограничительных мероприятий (карантина).

В таблице 63 указаны вводимые ограничительные мероприятия по бешенству для охотничьих угодий и иных территорий, являющихся средой

¹⁴⁹ Бешенство в России. Оценка риска: информ.-аналит. обзор / Н.С. Бардина, М.А. Титов, А.К. Караулов, [и др.] – Владимир: ФГУ «ВНИИЗЖ», 2008 – 80 с.

обитания восприимчивых охотничьих ресурсов в соответствии с Ветеринарными правилами осуществления профилактических, диагностических, ограничительных и иных мероприятий, установления и отмены карантина и иных ограничений, направленных на предотвращение распространения и ликвидацию очагов бешенства.

Табл. 63

Устанавливаемые ограничительные мероприятия для охотничьих угодий и иных территорий, являющихся средой обитания восприимчивых охотничьих ресурсов

№ п/п	Устанавливаемые зоны	Эпизоотический очаг	Неблагополучный пункт
1	Описание границ зоны	место нахождения источника и факторов передачи возбудителя в тех границах, в которых возможна его передача восприимчивым животным	территория, прилегающая к эпизоотическому очагу, радиус которой составляет от 500 м до 3 км от границ эпизоотического очага и зависит от эпизоотической ситуации, ландшафтно-географических особенностей местности, хозяйственных, транспортных и других связей между хозяйствами, расположенными на указанной территории
2	Запрещается	- охота на восприимчивых животных, отнесенных к охотничьим ресурсам, за исключением охоты в целях регулирования численности охотничьих ресурсов	- отлов диких восприимчивых животных для вывоза в зоопарки
3	Осуществляется	- обеспечение отсутствия на территории эпизоотического очага восприимчивых животных, отнесенных к охотничьим ресурсам, путем регулирования их численности	

Высокопатогенный грипп птиц

По данным ФГБУ «ВНИИЗЖ», особую опасность в эволюции, поддержании и распространении высокопатогенного гриппа птиц представляют дикие птицы, которые являются естественными хозяевами и резервуарами для

всех типов вирусов птичьего гриппа и многочисленные миграционные пути которых проходят через территорию Российской Федерации.

Дикие водоплавающие птицы представляют собой основной резервуар вирусов гриппа птиц. Заболевание протекает без явных клинических признаков, и они могут переносить вирус на дальние расстояния по пути перелета, контаминируя вирусом места остановок.

С учетом особенностей развития иммунной системы, в популяции диких водоплавающих птиц формируется неиммунная прослойка, в основном состоящая из молодых птиц, которые являются основными инкубаторами вируса гриппа птиц. В период кочевок и перелетов они играют основную роль в распространении вируса гриппа птиц особенно там, где есть доступ домашней водоплавающей птицы к водоемам, которые представляют собой вектор заноса вируса в ЛПХ граждан.

Нередко ЛПХ, содержащие птицу, располагаются в непосредственной близости от крупных птицеводческих хозяйств, где не может проводиться вакцинация поголовья, что повышает риск заноса вируса на предприятия и последующего уничтожения всего поголовья с соответствующими экономическими потерями.

Кроме того, заражение птицы в ЛПХ несет в себе угрозу для экспорта птицеводческой продукции. Очаг в одном подворье автоматически накладывает ограничения на поставки продукции из всего района, в том числе на промышленные предприятия, расположенные поблизости¹⁵⁰.

Строгие меры биозащиты и надлежащая гигиена необходимы для предотвращения вспышек высокопатогенного гриппа птиц из-за устойчивости вируса в окружающей среде и его высокой контагиозности. Соответствующие меры, в частности, включают в себя недопущение контакта домашней птицы с дикими птицами, обеспечение надлежащей гигиены в птичнике и оборудовании и сообщение ветеринарным службам о болезнях и гибели птиц.

Ветеринарные правила осуществления профилактических, диагностических, ограничительных и иных мероприятий, установления и отмены карантина и иных ограничений, направленных на предотвращение распространения и ликвидацию очагов высокопатогенного гриппа птиц утверждены приказом Министерства сельского хозяйства Российской Федерации от 24.03.2021 № 158.

Первоочередным способом защиты от птичьего гриппа является раннее выявление и сообщение о вспышках заболевания, что позволяет быстро реагировать.

В целях доказательства отсутствия циркуляции возбудителя на территории охотничьих угодий специалистами госветслужбы должен

¹⁵⁰ Официальный сайт Федеральной службы по ветеринарному и фитосанитарному надзору [Текст] [Электронный ресурс]. Режим доступа: <https://fsvps.gov.ru>

осуществляться отбор проб от диких птиц, в том числе синантропных, находящихся на территории со статусом:

– «благополучный регион» по высокопатогенному гриппу птиц осуществляется 3 раза в год:

- а) с марта по май;
- б) после вылупления птенцов;
- в) с августа по ноябрь;

– «неблагополучный регион» по высокопатогенному гриппу птиц или регион с неопределенным статусом по высокопатогенному гриппу птиц осуществляется 1 раз в квартал с интервалом не менее 60 календарных дней и не более 90 календарных дней.

Отбор проб биологического материала от диких, в том числе синантропных, птиц должен проводиться в сроки охоты, в течение которых допускается добыча охотничьих ресурсов.

Юридические лица и индивидуальные предприниматели, заключившие охотхозяйственные соглашения или у которых право долгосрочного пользования животным миром возникло на основании долгосрочных лицензий на пользование объектами животного мира в закрепленных охотничьих угодьях, Госохотинспекция в общедоступных охотничьих угодьях, а также граждане должны содействовать специалистам госветслужбы в проведении отбора проб биологического и (или) патологического материала от птиц и направлении их проб в лабораторию.

В случае установления диагноза высокопатогенного гриппа птиц принимаются решения об установлении ограничительных мероприятий (карантина). В таблице 64 указаны вводимые ограничительные мероприятия по высокопатогенному гриппу птиц для охотничьих угодий и иных территорий, являющихся средой обитания птиц, отнесенных к охотничьим ресурсам в соответствии с Ветеринарными правилами осуществления профилактических, диагностических, ограничительных и иных мероприятий, установления и отмены карантина и иных ограничений, направленных на предотвращение распространения и ликвидацию очагов высокопатогенного гриппа птиц.

Лечение больных птиц, отнесенных к охотничьим ресурсам, не производится. Заболевшие птицы уничтожаются, тушки сжигаются.

**Устанавливаемые ограничительные мероприятия для охотничьих
угодий и иных территорий, являющихся
средой обитания птиц, отнесенных к охотничьим ресурсам**

№ п/п	Устанавливаемые зоны	Эпизоотический очаг	Угрожаемая зона	Зона наблюдения
1	Описание границ зоны	место нахождения источника и факторов передачи возбудителя в тех границах, в которых возможна его передача птицам	территория, прилегающая к эпизоотическому очагу, радиус которой составляет от 5 до 10 км от границ эпизоотического очага и зависит от эпизоотической ситуации, ландшафтно- географических особенностей местности, хозяйственных, транспортных и других связей между населенными пунктами, хозяйствами, расположенными в этой зоне	территория, прилегающая к угрожаемой зоне, радиус которой составляет от 10 до 100 км от границ угрожаемой зоны и зависит от эпизоотической ситуации, ландшафтно- географических особенностей местности и хозяйственных связей между населенными пунктами, хозяйствами, расположенными в этой зоне
2	Запрещается	- охота на птиц, отнесенных к охотничьим ресурсам, за исключением охоты в целях регулирования численности охотничьих ресурсов	- охота на птиц, отнесенных к охотничьим ресурсам, за исключением охоты в целях регулирования численности охотничьих ресурсов	
3	Осуществляется	- обеспечение отсутствия на территории эпизоотического очага птиц, отнесенных к	- отбор проб биологического и (или) патологического материала от диких птиц для исследования на ВГП	- отбор проб биологического и (или) патологического материала от диких птиц для исследования на ВГП

		охотничьим ресурсам, путем регулирования их численности	в соответствии с главой V Ветеринарных правил осуществления профилактических, диагностических, ограничительных и иных мероприятий, установления и отмены карантина и иных ограничений, направленных на предотвращение распространения и ликвидацию очагов высокопатогенного гриппа птиц	в соответствии с главой V Ветеринарных правил осуществления профилактических, диагностических, ограничительных и иных мероприятий, установления и отмены карантина и иных ограничений, направленных на предотвращение распространения и ликвидацию очагов высокопатогенного гриппа птиц
--	--	--	---	---

7.4. Показатели максимально возможной и хозяйственно-целесообразной численности основных видов охотничьих ресурсов во Владимирской области

Бонитировка – обобщенная оценка качества условий обитания какого-либо одного вида животных на определенной территории. Нельзя высчитать средний бонитет для нескольких видов животных, так как на каждый из них тот или иной фактор влияет по-разному. Оценка какой-либо территории начинается с выяснения состава элементов среды обитания и разделения их на пригодные и непригодные для обитания каждого вида животного. Бонитировка ведется лишь в отношении охотничьих угодий, свойственных для обитания конкретного вида животных. Различают охотничьи угодья трех категорий: хорошие, средние и плохие.

Хорошие угодья – основные станции обитания определенного вида животных. Они отличаются высокими защитными свойствами, имеют обильную, разнообразную и устойчивую по годам кормовую базу. Даже в неблагоприятные годы в хороших угодьях сохраняются условия для обитания вида животных. Плотность населения животных в них, как правило, более высокая, чем в угодьях других категорий.

Плохие угодья характеризуются противоположными свойствами. Они малокормны, не имеют удовлетворительных убежищ и укрытий. Эти станции малосвойственны виду охотфауны, отличаются невысокой плотностью заселения или посещаются случайно. Их значение несколько возрастает в урожайные годы на те или иные виды кормов. Угодья этой категории не имеют существенного значения для популяции. Биотехнические мероприятия здесь малоэффективны. Лишь коренная мелиорация может существенно улучшить качество таких угодий.

Средние угодья по всем показателям занимают промежуточное положение. Кормовая база в них более однообразна по видовому составу, чем в хороших угодьях, урожаи кормов более редкие и не столь значительные по размеру, защитные условия удовлетворительные. Плотность заселения неравномерна по годам и не очень высока. При биотехническом вмешательстве, направленном на уменьшение или смягчение отрицательных факторов, численность животных может быть значительно повышена. Угодья этой категории, особенно если они занимают большую площадь, служат основным объектом охотхозяйственной деятельности и резервом для повышения производительности.

Выделенные при инвентаризации элементы среды обитания распределяются по указанным категориям охотничьих угодий. На основе показателя площади каждого элемента среды обитания в разрезе района определяется общая площадь, отнесенная к категории, в том числе и в процентах от общей площади, свойственной виду животных.

На этой основе формируется обобщенная оценка, для чего площадь хороших угодий умножается на 250, средних - на 100, плохих - на 15.

Указанные коэффициенты получены опытным путем в результате обработки большого фактического материала и реализуют базовое положение о том, что по производительности хорошие угодья в 2,5 раза лучше средних и в 16 - 17 раз лучше плохих. Полученные показатели складываются и делятся на общую площадь угодий, свойственных виду животных.

Для определения бонитета по средневзвешенному показателю используется вспомогательная таблица 65.

Табл. 65

Определение бонитета по средневзвешенному показателю качества угодий

Класс бонитета	Оценка угодий	Средневзвешенный показатель качества угодий
I	хорошие	200 и более
II	выше среднего	200 – 130
III	средние	130 – 70
IV	ниже среднего	70 – 30
V	плохие	30 и менее

При проведении качественной оценки (бонитировки) элементов среды обитания охотничьих ресурсов принят во внимание перечень видов охотничьих ресурсов, имеющих на территории Владимирской области наиболее существенное охотхозяйственное значение:

- лось
- олень благородный
- олень пятнистый
- косуля европейская
- кабан
- лисица
- барсук
- заяц-беляк
- заяц-русак
- глухарь
- тетерев
- кряква
- чирки

Табл. 66

Качественная оценка (бонитировка) элементов среды обитания основных охотничьих ресурсов Владимирской области

№ п/п	Категории среды обитания охотничьих ресурсов	Классы среды обитания охотничьих ресурсов	Лось	Олень благородный	Олень пятнистый	Косуля европейская	Кабан	Лисица	Барсук	Заяц-беляк	Заяц-русак	Глухарь	Тетерев	Кряква	Чирки
1.1	Леса (территории, покрытые кронами древесной и древесно-кустарниковой растительности более чем на 20% площади и с высотой растений более 5 м)	Хвойные вечнозеленые (хвойных вечнозеленых пород более 80%)	сред	сред	сред	плох	сред	сред	сред	сред	не свойств.	хор	плох	не свойств.	не свойств.
1.2		Хвойные листопадные (хвойных листопадных пород более 80%)	-	-	-	-	-	-	-	-	-	-	-	-	-
1.3		Мелколиственные (мелколиственных пород более 80%)	сред	сред	сред	плох	сред	сред	сред	сред	не свойств.	плох	сред	не свойств.	не свойств.
1.4		Широколиственные (широколиственных пород более 30%)	хор	хор	хор	плох	хор	сред	сред	сред	не свойств.	плох	сред	не свойств.	не свойств.
1.5		Смешанные с преобладанием хвойных пород (хвойных пород 60-80%)	сред	сред	сред	плох	сред	сред	сред	сред	не свойств.	сред	плох	не свойств.	не свойств.
1.6	Смешанные с преобладанием мелколиственных пород (мелколиственных пород 60-80%)	Смешанные с преобладанием мелколиственных пород (мелколиственных пород 60-80%)	сред	сред	сред	плох	сред	сред	сред	плох	не свойств.	плох	сред	не свойств.	не свойств.
1.7		Смешанные с присутствием широколиственных пород (широколиственных пород менее 30%)	сред	хор	хор	плох	хор	сред	сред	плох	не свойств.	плох	сред	не свойств.	не свойств.

[illegible]

9.3		Озера, пруды	не свойств.	не свойств.	не свойств.	не свойств.	не свойств.	не свойств.	не свойств.	не свойств.	не свойств.	не свойств.	не свойств.	не свойств.	не свойств.	не свойств.	не свойств.	не свойств.	не свойств.	не свойств.	не свойств.	не свойств.	не свойств.	не свойств.	не свойств.	не свойств.	не свойств.	не свойств.	не свойств.	не свойств.	не свойств.	не свойств.	не свойств.	не свойств.	не свойств.	не свойств.	не свойств.	не свойств.	не свойств.	не свойств.	не свойств.	не свойств.	не свойств.	не свойств.	не свойств.	не свойств.	не свойств.	не свойств.	не свойств.	не свойств.	не свойств.	не свойств.	не свойств.	не свойств.	не свойств.	не свойств.	не свойств.	не свойств.	не свойств.	не свойств.	не свойств.	не свойств.	не свойств.	не свойств.	не свойств.	не свойств.	не свойств.	не свойств.	не свойств.	не свойств.	не свойств.	не свойств.	не свойств.	не свойств.	не свойств.	не свойств.	не свойств.	не свойств.	не свойств.	не свойств.	не свойств.	не свойств.	не свойств.	не свойств.	не свойств.	не свойств.	не свойств.	не свойств.	не свойств.	не свойств.	не свойств.	не свойств.	не свойств.	не свойств.	не свойств.	не свойств.	не свойств.	не свойств.	не свойств.	не свойств.	не свойств.	не свойств.	не свойств.	не свойств.	не свойств.	не свойств.	не свойств.	не свойств.	не свойств.	не свойств.	не свойств.	не свойств.	не свойств.	не свойств.	не свойств.	не свойств.	не свойств.	не свойств.	не свойств.	не свойств.	не свойств.	не свойств.	не свойств.	не свойств.	не свойств.	не свойств.	не свойств.	не свойств.	не свойств.	не свойств.	не свойств.	не свойств.	не свойств.	не свойств.	не свойств.	не свойств.	не свойств.	не свойств.	не свойств.	не свойств.	не свойств.	не свойств.	не свойств.	не свойств.	не свойств.	не свойств.	не свойств.	не свойств.	не свойств.	не свойств.	не свойств.	не свойств.	не свойств.	не свойств.	не свойств.	не свойств.	не свойств.	не свойств.	не свойств.	не свойств.	не свойств.	не свойств.	не свойств.	не свойств.	не свойств.	не свойств.	не свойств.	не свойств.	не свойств.	не свойств.	не свойств.	не свойств.	не свойств.	не свойств.	не свойств.	не свойств.	не свойств.	не свойств.	не свойств.	не свойств.	не свойств.	не свойств.	не свойств.	не свойств.	не свойств.	не свойств.	не свойств.	не свойств.	не свойств.	не свойств.	не свойств.	не свойств.	не свойств.	не свойств.	не свойств.	не свойств.	не свойств.	не свойств.	не свойств.	не свойств.	не свойств.	не свойств.	не свойств.	не свойств.	не свойств.	не свойств.	не свойств.	не свойств.	не свойств.	не свойств.	не свойств.	не свойств.	не свойств.	не свойств.	не свойств.	не свойств.	не свойств.	не свойств.	не свойств.	не свойств.	не свойств.	не свойств.	не свойств.	не свойств.	не свойств.	не свойств.	не свойств.	не свойств.	не свойств.	не свойств.	не свойств.	не свойств.	не свойств.	не свойств.	не свойств.	не свойств.	не свойств.	не свойств.	не свойств.	не свойств.	не свойств.	не свойств.	не свойств.	не свойств.	не свойств.	не свойств.	не свойств.	не свойств.	не свойств.	не свойств.	не свойств.	не свойств.	не свойств.	не свойств.	не свойств.	не свойств.	не свойств.	не свойств.	не свойств.	не свойств.	не свойств.	не свойств.	не свойств.	не свойств.	не свойств.	не свойств.	не свойств.	не свойств.	не свойств.	не свойств.	не свойств.	не свойств.	не свойств.	не свойств.	не свойств.	не свойств.	не свойств.	не свойств.	не свойств.	не свойств.	не свойств.	не свойств.	не свойств.	не свойств.	не свойств.	не свойств.	не свойств.	не свойств.	не свойств.	не свойств.	не свойств.	не свойств.	не свойств.	не свойств.	не свойств.	не свойств.	не свойств.	не свойств.	не свойств.	не свойств.	не свойств.	не свойств.	не свойств.	не свойств.	не свойств.	не свойств.	не свойств.	не свойств.	не свойств.	не свойств.	не свойств.	не свойств.	не свойств.	не свойств.	не свойств.	не свойств.	не свойств.	не свойств.	не свойств.	не свойств.	не свойств.	не свойств.	не свойств.	не свойств.	не свойств.	не свойств.	не свойств.	не свойств.	не свойств.	не свойств.	не свойств.	не свойств.	не свойств.	не свойств.	не свойств.	не свойств.	не свойств.	не свойств.	не свойств.	не свойств.	не свойств.	не свойств.	не свойств.	не свойств.	не свойств.	не свойств.	не свойств.	не свойств.	не свойств.	не свойств.	не свойств.	не свойств.	не свойств.	не свойств.	не свойств.	не свойств.	не свойств.	не свойств.	не свойств.	не свойств.	не свойств.	не свойств.	не свойств.	не свойств.	не свойств.	не свойств.	не свойств.	не свойств.	не свойств.	не свойств.	не свойств.	не свойств.	не свойств.	не свойств.	не свойств.	не свойств.	не свойств.	не свойств.	не свойств.	не свойств.	не свойств.	не свойств.	не свойств.	не свойств.	не свойств.	не свойств.	не свойств.	не свойств.	не свойств.	не свойств.	не свойств.	не свойств.	не свойств.	не свойств.	не свойств.	не свойств.	не свойств.	не свойств.	не свойств.	не свойств.	не свойств.	не свойств.	не свойств.	не свойств.	не свойств.	не свойств.	не свойств.	не свойств.	не свойств.	не свойств.	не свойств.	не свойств.	не свойств.	не свойств.	не свойств.	не свойств.	не свойств.	не свойств.	не свойств.	не свойств.	не свойств.	не свойств.	не свойств.	не свойств.	не свойств.	не свойств.	не свойств.	не свойств.	не свойств.	не свойств.	не свойств.	не свойств.	не свойств.	не свойств.	не свойств.	не свойств.	не свойств.	не свойств.	не свойств.	не свойств.	не свойств.	не свойств.	не свойств.	не свойств.	не свойств.	не свойств.	не свойств.	не свойств.	не свойств.	не свойств.	не свойств.	не свойств.	не свойств.	не свойств.	не свойств.	не свойств.	не свойств.	не свойств.	не свойств.	не свойств.	не свойств.	не свойств.	не свойств.	не свойств.	не свойств.	не свойств.	не свойств.	не свойств.	не свойств.	не свойств.	не свойств.	не свойств.	не свойств.	не свойств.	не свойств.	не свойств.	не свойств.	не свойств.	не свойств.	не свойств.	не свойств.	не свойств.	не свойств.	не свойств.	не свойств.	не свойств.	не свойств.	не свойств.	не свойств.	не свойств.	не свойств.	не свойств.	не свойств.	не свойств.	не свойств.	не свойств.	не свойств.	не свойств.	не свойств.	не свойств.	не свойств.	не свойств.	не свойств.	не свойств.	не свойств.	не свойств.	не свойств.	не свойств.	не свойств.	не свойств.	не свойств.	не свойств.	не свойств.	не свойств.	не свойств.	не свойств.	не свойств.	не свойств.	не свойств.	не свойств.	не свойств.	не свойств.	не свойств.	не свойств.	не свойств.	не свойств.	не свойств.
-----	--	--------------	----------------	----------------	----------------	----------------	----------------	----------------	----------------	----------------	----------------	----------------	----------------	----------------	----------------	----------------	----------------	----------------	----------------	----------------	----------------	----------------	----------------	----------------	----------------	----------------	----------------	----------------	----------------	----------------	----------------	----------------	----------------	----------------	----------------	----------------	----------------	----------------	----------------	----------------	----------------	----------------	----------------	----------------	----------------	----------------	----------------	----------------	----------------	----------------	----------------	----------------	----------------	----------------	----------------	----------------	----------------	----------------	----------------	----------------	----------------	----------------	----------------	----------------	----------------	----------------	----------------	----------------	----------------	----------------	----------------	----------------	----------------	----------------	----------------	----------------	----------------	----------------	----------------	----------------	----------------	----------------	----------------	----------------	----------------	----------------	----------------	----------------	----------------	----------------	----------------	----------------	----------------	----------------	----------------	----------------	----------------	----------------	----------------	----------------	----------------	----------------	----------------	----------------	----------------	----------------	----------------	----------------	----------------	----------------	----------------	----------------	----------------	----------------	----------------	----------------	----------------	----------------	----------------	----------------	----------------	----------------	----------------	----------------	----------------	----------------	----------------	----------------	----------------	----------------	----------------	----------------	----------------	----------------	----------------	----------------	----------------	----------------	----------------	----------------	----------------	----------------	----------------	----------------	----------------	----------------	----------------	----------------	----------------	----------------	----------------	----------------	----------------	----------------	----------------	----------------	----------------	----------------	----------------	----------------	----------------	----------------	----------------	----------------	----------------	----------------	----------------	----------------	----------------	----------------	----------------	----------------	----------------	----------------	----------------	----------------	----------------	----------------	----------------	----------------	----------------	----------------	----------------	----------------	----------------	----------------	----------------	----------------	----------------	----------------	----------------	----------------	----------------	----------------	----------------	----------------	----------------	----------------	----------------	----------------	----------------	----------------	----------------	----------------	----------------	----------------	----------------	----------------	----------------	----------------	----------------	----------------	----------------	----------------	----------------	----------------	----------------	----------------	----------------	----------------	----------------	----------------	----------------	----------------	----------------	----------------	----------------	----------------	----------------	----------------	----------------	----------------	----------------	----------------	----------------	----------------	----------------	----------------	----------------	----------------	----------------	----------------	----------------	----------------	----------------	----------------	----------------	----------------	----------------	----------------	----------------	----------------	----------------	----------------	----------------	----------------	----------------	----------------	----------------	----------------	----------------	----------------	----------------	----------------	----------------	----------------	----------------	----------------	----------------	----------------	----------------	----------------	----------------	----------------	----------------	----------------	----------------	----------------	----------------	----------------	----------------	----------------	----------------	----------------	----------------	----------------	----------------	----------------	----------------	----------------	----------------	----------------	----------------	----------------	----------------	----------------	----------------	----------------	----------------	----------------	----------------	----------------	----------------	----------------	----------------	----------------	----------------	----------------	----------------	----------------	----------------	----------------	----------------	----------------	----------------	----------------	----------------	----------------	----------------	----------------	----------------	----------------	----------------	----------------	----------------	----------------	----------------	----------------	----------------	----------------	----------------	----------------	----------------	----------------	----------------	----------------	----------------	----------------	----------------	----------------	----------------	----------------	----------------	----------------	----------------	----------------	----------------	----------------	----------------	----------------	----------------	----------------	----------------	----------------	----------------	----------------	----------------	----------------	----------------	----------------	----------------	----------------	----------------	----------------	----------------	----------------	----------------	----------------	----------------	----------------	----------------	----------------	----------------	----------------	----------------	----------------	----------------	----------------	----------------	----------------	----------------	----------------	----------------	----------------	----------------	----------------	----------------	----------------	----------------	----------------	----------------	----------------	----------------	----------------	----------------	----------------	----------------	----------------	----------------	----------------	----------------	----------------	----------------	----------------	----------------	----------------	----------------	----------------	----------------	----------------	----------------	----------------	----------------	----------------	----------------	----------------	----------------	----------------	----------------	----------------	----------------	----------------	----------------	----------------	----------------	----------------	----------------	----------------	----------------	----------------	----------------	----------------	----------------	----------------	----------------	----------------	----------------	----------------	----------------	----------------	----------------	----------------	----------------	----------------	----------------	----------------	----------------	----------------	----------------	----------------	----------------	----------------	----------------	----------------	----------------	----------------	----------------	----------------	----------------	----------------	----------------	----------------	----------------	----------------	----------------	----------------	----------------	----------------	----------------	----------------	----------------	----------------	----------------	----------------	----------------	----------------	----------------	----------------	----------------	----------------	----------------	----------------	----------------	----------------	----------------	----------------	----------------	----------------	----------------	----------------	----------------	----------------	----------------	----------------	----------------	----------------	----------------	----------------	----------------	----------------	----------------	----------------	----------------	----------------	----------------	----------------	----------------	----------------	----------------	----------------	----------------	----------------	----------------	----------------	----------------	----------------	----------------	----------------	----------------	----------------	----------------	----------------	----------------	----------------	----------------	----------------	----------------

[illegible]

Возможность обитания охотничьих ресурсов определяется не только естественной пригодностью и качеством среды обитания. В каждом местообитании дополнительно действует ряд факторов, влияющих на жизнедеятельность охотничьих ресурсов.

Климатические, биологические и, в особенности, антропогенные факторы в условиях Владимирской области для некоторых видов охотничьих ресурсов выходят по значимости на первое место, имея большее значение, чем качество угодий. Такое влияние учтено через изменение качества угодий. Влияние таких факторов на бонитет местообитания охотничьих ресурсов в условиях Владимирской области представлено в таблице «Характеристика факторов воздействия окружающей среды на качество среды обитания охотничьих ресурсов».

При оценке качества местообитаний учитывались географические, орографические, климатические факторы, которые определяют состав растительности, высоту снежного покрова, количество осадков (подробное описание абиотических факторов приведено в Разделе «Физико-географическое описание территории Владимирской области» Схемы).

Анализ воздействия антропогенных факторов на охотничьи ресурсы приведен в Разделе «Описание характера и интенсивности антропогенного воздействия на охотничьи ресурсы и среду их обитания во Владимирской области» Схемы.

Из биотических факторов учитывалось влияние на степень пригодности территории для обитания определенного вида охотничьих ресурсов хищников и конкурентов, болезней и паразитов.

Действие отрицательных факторов на разные охотничьи ресурсы неодинаково и зависит от того, насколько интенсивно они проявляются. Для каждого вида охотничьего ресурса может быть выделен основной фактор, резко ухудшающий условия обитания и вызывающий сокращение численности, а, следовательно, препятствующий ведению хозяйства на него. Некоторые факторы служат основанием для снижения бонитета оцениваемой территории. Необходимо отметить, что из-за негативного влияния большинства отрицательных факторов, среди которых немаловажное значение имеют антропогенные факторы, вызванные функционированием ряда отраслей хозяйственной деятельности (в большей степени сельскохозяйственной, лесохозяйственной и добывающей отраслей), влияющих на численность охотничьих ресурсов, качество среды обитания по большинству рассматриваемых видов охотничьих ресурсов в среднем соответствует III и IV классам бонитетов.

Табл. 67

Характеристика факторов воздействия окружающей среды на качество среды обитания охотничьих ресурсов

№ п/п	Факторы	Лось	Олень благородный	Олень пятнистый	Косуля европейская	Кабан	Лисица	Барсук	Заяц- беляк	Заяц- русак	Глухарь	Тетерев	Кряква	Цирки
1	Абиотические	1	2	3	3	2	2		2	2		2		
2		2	2	2	2	2	2		2	2		2		
3		2	2	2	2	2	2							
4													2	2
5								2						
6									1	1				
7									2	2	2	2	3	3
8	Антропогенные	2	2	2	2	2	1	2	1	2	1	1	1	1
9			2	2	2	2	1	2		2		2		
10										3		2		
11							2			2		2		
12										3		1		
13		2	2	2	2	1	1	2	1		2	1		

«3» - фактор является лимитирующим для охотничьего ресурса

- «3» - фактор являющийся лимитирующим для охотничьего ресурса
- «2» - фактор оказывает заметное действие, но не является лимитирующим для охотничьего ресурса
- «1» - фактор оказывает не существенное влияние на охотничий ресурс

Комплексная качественная оценка (бонитировка) элементов среды обитания основных охотничьих ресурсов в разрезе административно-территориальных образований Владимирской области представлена в нижеследующих таблицах. Площади свойственных угодий были получены при проведении бонитировки среды обитания охотничьих ресурсов.

Средневзвешенный бонитет определялся по формуле:

$$Cp_{\text{бонитет}} = ((S_{\text{хор}} * 250) + (S_{\text{ср}} * 100) + (S_{\text{пл}} * 15)) / S_{\text{общ}},$$

где:

$S_{\text{хор}}$ – площадь хороших угодий,

$S_{\text{ср}}$ – площадь угодий среднего бонитета,

$S_{\text{пл}}$ – площадь плохих угодий,

$S_{\text{общ}}$ – площадь всех свойственных угодий,

250, 100, 15 – продуктивность угодий, %.

Табл. 68

Комплексная качественная оценка (бонитировка) элементов среды обитания основных охотничьих ресурсов

№ п/п	Охотничьи ресурсы	Площадь среды обитания (свойственные виды угодья) тыс. га		Хорошие угодья		Средние угодья		Плохие угодья		Средневзвешенный показатель	Расчетный класс бонитета	Бонитет с учетом воздействия факторов окружающей среды
		га	%	га	%	га	%	га	%			
1	Лось	2231427,33	21,21	473316,10	56,37	1257770,15	10,54	235166,30	10,54	101	III	III
2	Олень благородный	2390087,03	2,00	47805,58	69,28	1655899,46	28,72	686381,99	28,72	79	III	IV
3	Олень пятнистый	2390087,03	2,00	47805,58	69,28	1655899,46	28,72	686381,99	28,72	79	III	IV
4	Косуля европейская	2244652,72	20,82	467232,07	5,28	118604,63	73,90	1658816,02	73,90	68	IV	V
5	Кабан	2531083,51	9,74	246505,60	65,29	1652638,92	24,97	631938,99	24,97	93	III	IV/V
6	Лисица	2463975,48	10,54	259601,11	89,46	2204374,37	0,00	0,00	0,00	116	III	IV
7	Барсук	2531083,51	18,85	477100,19	78,50	1986875,29	2,65	67108,03	2,65	126	III	IV
8	Заяц-беляк	1966252,55	23,76	467232,07	45,47	894026,74	30,77	604993,74	30,77	109	III	IV
9	Заяц-русак	1086506,03	0	0	68,63	745632,24	31,37	340873,79	31,37	73	III	V
10	Глухарь	1780539,89	15,54	276622,94	17,57	312926,25	66,89	1190990,70	66,89	66	IV	V
11	Тетерев	2531083,51	18,46	467232,07	27,31	691322,65	41,99	1062841,95	41,99	80	III	IV
12	Кряква	273448,29	3,34	9138,96	59,78	163458,25	29,92	81824,21	29,92	73	III	IV
13	Чирки	273448,29	3,34	9138,96	59,78	163458,25	29,92	81824,21	29,92	73	III	IV

Комплексная качественная оценка среды обитания лося

№ п/п	Наименование административно- территориального образования	Площадь свойственных угодий, тыс. га	Оценка качества среды обитания, тыс. га			Бонитет с учетом воздействия факторов окружающей среды
			хорошие	средние	плохие	
1	Александровский район	7842,31	127,5	5442,55	1744,69	IV
2	Вязниковский район	28132,33	1752	14119,97	10361,27	IV
3	Гороховецкий район	21337,89	1392,5	13128,87	5461,46	IV
4	Гусь-Хрустальный район	81294,81	458,3	45453,31	17578,4	V
5	Камешковский район	17035,1	376,4	10699,86	4450,24	IV
6	Киржачский район	21716,75	286	10015,3	11245,69	V
7	Ковровский район	13647,37	1008	10742,42	4209,2	IV
8	Кольчугинский район	2358,17	63	1538,67	774,3	IV
9	Меленковский район	19878,89	912	7224,5	12897,5	V
10	Муромский район	10940,16	781,66	4751,1	4249,4	V
11	Петушинский район	12191,9	382	9529,5	2708,6	IV
12	Селивановский район	1132,7	54,2	984,35	238,6	IV
13	Собинский район	15690,19	886,3	13605,2	1656,69	IV
14	Судогодский район	7332,46	178	6012,79	1350,79	IV
15	Суздальский район	8889,91	228,3	7001,66	2232,79	IV
16	Юрьев-Польский район	4027,35	252,8	3208,2	664,59	IV

Табл. 70

Комплексная качественная оценка среды обитания оленя благородного

№ п/п	Наименование административно- территориального образования	Площадь свойственных угодий, тыс. га	Оценка качества среды обитания, тыс. га			Бонитет с учетом воздействия факторов окружающей среды
			хорошие	средние	плохие	
1	Александровский район	173746,41	1099,64	123795,70	48851,07	IV
2	Вязниковский район	198865,56	3003,33	135360,33	60501,9	IV
3	Гороховецкий район	91666,17	2038,07	67686,60	21941,5	IV
4	Гусь-Хрустальный район	246695,60	24705,19	144382,91	77607,5	IV
5	Камешковский район	93280,35	3103,6	70525,62	19651,13	IV
6	Киржачский район	95566,53	3954,33	69177,80	22434,4	IV
7	Ковровский район	152547,28	1713,23	125785,44	25048,61	IV
8	Кольчугинский район	111814,50	563,2	90238,07	21013,23	IV
9	Меленковский район	208378,93	1099,89	143273,31	64005,73	IV
10	Муромский район	71077,64	2062,3	29882,04	39133,3	V
11	Петушинский район	151142,60	502,66	117209,32	33430,62	IV
12	Селивановский район	135641,69	52,3	104261,79	31327,6	IV
13	Собинский район	137713,27	1367,92	99097,60	37247,75	IV
14	Судогодский район	205022,90	1778,53	182717,91	20526,46	IV
15	Суздальский район	134585,35	356,3	73098,93	61130,12	V
16	Юрьев-Польский район	182342,25	405,09	79406,09	102531,07	V

Табл. 71

Комплексная качественная оценка среды обитания оленя пятнистого

№ п/п	Наименование административно- территориального образования	Площадь свойственных угодий, тыс. га	Оценка качества среды обитания, тыс. га			Бонитет с учетом воздействия факторов окружающе й среды
			хорошие	средние	плохие	
1	Александровский район	173746,41	1099,64	123795,70	48851,07	IV
2	Вязниковский район	198865,56	3003,33	135360,33	60501,9	IV
3	Гороховецкий район	91666,17	2038,07	67686,60	21941,5	IV
4	Гусь-Хрустальный район	246695,60	24705,19	144382,91	77607,5	IV
5	Камешковский район	93280,35	3103,6	70525,62	19651,13	IV
6	Киржачский район	95566,53	3954,33	69177,80	22434,4	IV
7	Ковровский район	152547,28	1713,23	125785,44	25048,61	IV
8	Кольчугинский район	111814,50	563,2	90238,07	21013,23	IV
9	Меленковский район	208378,93	1099,89	143273,31	64005,73	IV
10	Муромский район	71077,64	2062,3	29882,04	39133,3	V
11	Петушинский район	151142,60	502,66	117209,32	33430,62	IV
12	Селивановский район	135641,69	52,3	104261,79	31327,6	IV
13	Собинский район	137713,27	1367,92	99097,60	37247,75	IV
14	Судогодский район	205022,90	1778,53	182717,91	20526,46	IV
15	Суздальский район	134585,35	356,3	73098,93	61130,12	V
16	Юрьев-Польский район	182342,25	405,09	79406,09	102531,07	V

Табл. 72

Комплексная качественная оценка среды косули европейской

№ п/п	Наименование административно- территориального образования	Площадь свойственных угодий, тыс. га	Оценка качества среды обитания, тыс. га			Бонитет с учетом воздействия факторов окружающей среды
			хорошие	средние	плохие	
1	Александровский район	156905,75	40956,12	2418,52	113531,11	V
2	Вязниковский район	190826,43	42759,1	10491,86	137575,47	V
3	Гороховецкий район	91844,93	19215,8	6516,03	66113,10	V
4	Гусь-Хрустальный район	263029,40	35079,7	53328,91	174620,79	V
5	Камешковский район	99387,56	18781,7	6682,08	73923,78	V
6	Киржачский район	101637,04	12396,3	11526,1	77714,64	V
7	Ковровский район	153383,28	19869,2	2969,2	130544,88	V
8	Кольчугинский район	102202,67	31206,7	1607,87	69388,10	V
9	Меленковский район	178494,13	37576,1	12996,39	127921,64	V
10	Муромский район	55603,54	9193,59	7200	39209,95	V
11	Петушинский район	149381,82	22534,12	886,8	125960,90	V
12	Селивановский район	121846,89	26136,66	222,8	95487,43	V
13	Собинский район	128165,56	25590,3	452	102123,26	V
14	Судогодский район	205387,50	57451,67	218,67	147717,16	V
15	Суздальский район	119493,92	41619,64	916,9	76957,38	V
16	Юрьев-Польский район	127062,30	26865,37	170,5	100026,43	V

Табл. 73

Комплексная качественная оценка среды кабана

№ п/п	Наименование административно- территориального образования	Площадь свойственных угодий, тыс. га	Оценка качества среды обитания, тыс. га			Бонитет с учетом воздействия факторов окружающей среды
			хорошие	средние	плохие	
1	Александровский район	178756,40	7440,69	4,16	123831,94	V
2	Вязниковский район	214395,73	21623,13	10,09	138133,00	IV
3	Гороховецкий район	104303,23	17350,97	16,64	68295,26	IV
4	Гусь-Хрустальный район	274090,20	82316,4	30,03	127978,50	V
5	Камешковский район	103199,15	16381,2	15,87	70552,38	V
6	Киржачский район	105059,18	20903,37	19,90	70069,45	V
7	Ковровский район	161899,45	10019,8	6,19	127883,64	IV
8	Кольчугинский район	112047,80	1825,17	1,63	89967,70	IV
9	Меленковский район	214320,43	17722,59	8,27	144253,31	V
10	Муромский район	73656,14	8992,3	12,21	28993,74	V
11	Петушинский район	161947,40	9681,66	5,98	119287,42	IV
12	Селивановский район	136459,39	928,2	0,68	104329,89	IV
13	Собинский район	151855,16	14422,12	9,50	100430,59	IV
14	Судогодский район	211765,69	7413,23	3,50	183915,20	V
15	Суздальский район	141540,46	6087,52	4,30	74771,12	V
16	Юрьев-Польский район	185787,70	3397,25	1,83	79945,78	IV

Табл. 74

Комплексная качественная оценка среды лисицы

№ п/п	Наименование административно- территориального образования	Площадь свойственных угодий, тыс. га	Оценка качества среды обитания, тыс. га			Бонитет с учетом воздействия факторов окружающей среды
			хорошие	средние	плохие	
1	Александровский район	178689,68	7428,51	4,16	171261,17	IV
2	Вязниковский район	207838,23	26022,03	12,52	181816,20	IV
3	Гороховецкий район	104227,93	19153,09	18,38	85074,84	IV
4	Гусь-Хрустальный район	238274,00	80723,51	33,88	157550,49	III
5	Камешковский район	100348,81	16600,88	16,54	83747,93	IV
6	Киржачский район	103426,21	21018,75	20,32	82407,46	IV
7	Ковровский район	157151,21	12321,37	7,84	144829,84	IV
8	Кольчугинский район	111469,60	1841,17	1,65	109628,43	IV
9	Меленковский район	213271,30	18937,89	8,88	194333,41	IV
10	Муромский район	71627,94	9778,5	13,65	61849,44	IV
11	Петушинский район	159161,10	11691,6	7,35	147469,50	IV
12	Селивановский район	135672,89	1040,5	0,77	134632,39	IV
13	Собинский район	147081,55	14593,89	9,92	132487,66	IV
14	Судогодский район	209264,32	6961,46	3,33	202302,86	IV
15	Суздальский район	140747,58	7872,01	5,59	132875,57	IV
16	Юрьев-Польский район	185723,13	3615,95	1,95	182107,18	III

Табл. 75

Комплексная качественная оценка среды барсука

№ п/п	Наименование административно- территориального образования	Площадь свойственных угодий, тыс. га	Оценка качества среды обитания, тыс. га			Бонитет с учетом воздействия факторов окружающей среды
			хорошие	средние	плохие	
1	Александровский район	178756,40	31907,45	146782,23	66,72	IV
2	Вязниковский район	214395,73	43132,6	164705,63	6557,5	IV
3	Гороховецкий район	104303,23	21436,3	82791,63	75,3	III
4	Гусь-Хрустальный район	274090,20	74529,51	163744,49	35816,2	IV
5	Камешковский район	103199,15	22881,24	77467,57	2850,34	III
6	Киржачский район	105059,18	25980,29	77445,92	1632,97	III
7	Ковровский район	161899,45	19038,17	138113,04	4748,24	IV
8	Кольчугинский район	112047,80	11093,57	100376,03	578,2	IV
9	Меленковский район	214320,43	32091,8	181179,50	1049,13	IV
10	Муромский район	73656,14	22519,3	49108,64	2028,2	III
11	Петушинский район	161947,40	26805,44	132355,66	2786,3	IV
12	Селивановский район	136459,39	16678,2	118994,69	786,5	IV
13	Собинский район	151855,16	21593,44	125488,11	4773,61	IV
14	Судогодский район	211765,69	17192,4	192071,92	2501,37	IV
15	Суздальский район	141540,46	43573,62	97173,96	792,88	III
16	Юрьев-Польский район	185787,70	46646,86	139076,27	64,57	III

Табл. 76

Комплексная качественная оценка среды обитания зайца-беляка

№ п/п	Наименование административно- территориального образования	Площадь свойственных угодий, тыс. га	Оценка качества среды обитания, тыс. га			Бонитет с учетом воздействия факторов окружающей среды
			хорошие	средние	плохие	
1	Александровский район	131339,35	40956,12	52670,85	37712,38	IV
2	Вязниковский район	166313,63	42759,10	73026,41	50528,12	IV
3	Гороховецкий район	85721,53	19215,80	37392,37	29113,36	IV
4	Гусь-Хрустальный район	246111,10	35079,70	85546,83	125484,57	IV
5	Камешковский район	89783,92	18781,70	39917,72	31084,50	IV
6	Киржачский район	92605,79	12396,30	38918,14	41291,35	IV
7	Ковровский район	142651,68	19869,20	88389,32	34393,16	IV
8	Кольчугинский район	92371,07	31206,70	39845,78	21318,59	III
9	Меленковский район	163025,03	37576,10	92536,57	32912,36	IV
10	Муромский район	40014,24	9193,59	17645,65	13175,00	IV
11	Петушинский район	131755,38	22534,12	56412,11	52809,15	IV
12	Селивановский район	106044,59	26136,66	64547,77	15360,16	IV
13	Собинский район	119626,32	25590,30	47600,58	46435,44	IV
14	Судогодский район	193829,80	57451,67	105993,75	30384,38	III
15	Суздальский район	81651,52	41619,64	21243,64	18788,24	III
16	Юрьев-Польский район	83407,60	26865,37	32339,25	24202,98	IV

Табл. 77

Комплексная качественная оценка среды обитания зайца-русака

№ п/п	Наименование административно- территориального образования	Площадь свойственных угодий, тыс. га	Оценка качества среды обитания, тыс. га			Бонитет с учетом воздействия факторов окружающей среды
			хорошие	средние	плохие	
1	Александровский район	89740,47	0	66522,52	23217,95	V
2	Вязниковский район	96703,5	0	67271,9	29431,6	V
3	Гороховецкий район	41082	0	25339,2	15742,8	V
4	Гусь-Хрустальный район	76871	0	51998	24873	V
5	Камешковский район	35582,49	0	28385,34	7197,15	V
6	Киржачский район	33197,73	0	21427,55	11770,18	V
7	Ковровский район	40169,57	0	30600,8	9568,77	V
8	Кольчугинский район	51641,73	0	41038,3	10603,43	V
9	Меленковский район	100532,7	0	53045,2	47487,5	V
10	Муромский район	46298,69	0	24782,89	21515,8	V
11	Петушинский район	53178,44	0	40160,56	13017,88	V
12	Селивановский район	56677,76	0	41938,96	14738,8	V
13	Собинский район	58064,44	0	34129,54	23934,9	V
14	Судогодский район	75476,76	0	69009,37	6467,39	V
15	Суздальский район	101956,88	0	79462,04	22494,84	V
16	Юрьев-Польский район	129331,87	0	70520,07	58811,8	IV

Табл. 78

Комплексная качественная оценка среды обитания глухаря

№ п/п	Наименование административно- территориального образования	Площадь свойственных угодий, тыс. га	Оценка качества среды обитания, тыс. га			Бонитет с учетом воздействия факторов окружающей среды
			хорошие	средние	плохие	
1	Александровский район	128854,11	11448,16	13132,53	104273,42	V
2	Вязниковский район	149264,27	23734,98	28907,96	96621,33	V
3	Гороховецкий район	79130,20	12069,23	13702,52	53358,45	V
4	Гусь-Хрустальный район	156965,99	24997,39	18029,51	113939,09	IV
5	Камешковский район	80251,50	12286,24	13716,32	54248,94	V
6	Киржачский район	79446,72	14309,7	23656,15	41480,87	IV
7	Ковровский район	134934,24	25826,39	38660,09	70447,76	IV
8	Кольчугинский район	90185,00	8042,38	6283,90	75858,72	V
9	Меленковский район	148979,51	41234,8	33635,07	74109,64	IV
10	Муромский район	30786,04	5303,72	7791,78	17690,54	IV
11	Петушинский район	128082,28	9860,36	12938,35	105283,57	V
12	Селивановский район	105035,29	24938,42	27128,93	52967,94	IV
13	Собинский район	114400,71	10030,86	13671,32	90698,53	V
14	Судогодский район	191109,76	41546,99	46270,83	103291,94	IV
15	Суздальский район	79941,74	5492,29	8180,28	66269,17	V
16	Юрьев-Польский район	83172,53	5501,03	7220,71	70450,79	V

Табл. 79

Комплексная качественная оценка среды обитания тетерева

№ п/п	Наименование административно- территориального образования	Площадь свойственных угодий, тыс. га	Оценка качества среды обитания, тыс. га			Бонитет с учетом воздействия факторов окружающей среды
			хорошие	средние	плохие	
1	Александровский район	178756,40	40956,12	55431,53	51463,34	IV
2	Вязниковский район	214395,73	42759,1	58563,22	92205,23	IV
3	Гороховецкий район	104303,23	19215,8	25307,05	48251,72	IV
4	Гусь-Хрустальный район	274090,20	35079,7	84452,33	129112,20	V
5	Камешковский район	103199,15	18781,7	27788,04	42712,53	IV
6	Киржачский район	105059,18	12396,3	24539,33	47890,37	V
7	Ковровский район	161899,45	19869,2	41829,47	81648,06	V
8	Кольчугинский район	112047,80	31206,7	35864,57	25514,11	IV
9	Меленковский район	214320,43	37576,1	46444,01	116293,09	IV
10	Муромский район	73656,14	9193,59	24787,25	36244,70	IV
11	Петушинский район	161947,40	22534,12	56142,60	44699,09	IV
12	Селивановский район	136459,39	26136,66	28625,52	68111,75	IV
13	Собинский район	151855,16	25590,3	35425,04	63612,80	IV
14	Судогодский район	211765,69	57451,67	32413,68	100982,16	IV
15	Суздальский район	141540,46	41619,64	49186,75	40254,42	IV
16	Юрьев-Польский район	185787,70	26865,37	64522,26	73846,38	IV

Табл. 80

Комплексная качественная оценка среды обитания кряквы

№ п/п	Наименование административно- территориального образования	Площадь свойственных угодий, тыс. га	Оценка качества среды обитания, тыс. га			Бонитет с учетом воздействия факторов окружающей среды
			хорошие	средние	плохие	
1	Александровский район	7842,31	127,5	5442,55	1744,69	IV
2	Вязниковский район	28132,33	1752	14119,97	10361,27	IV
3	Гороховецкий район	21337,89	1392,5	13128,87	5461,46	IV
4	Гусь-Хрустальный район	81294,81	458,3	45453,31	17578,4	V
5	Камешковский район	17035,1	376,4	10699,86	4450,24	IV
6	Киржачский район	21716,75	286	10015,3	11245,69	V
7	Ковровский район	13647,37	1008	10742,42	4209,2	IV
8	Кольчугинский район	2358,17	63	1538,67	774,3	IV
9	Меленковский район	19878,89	912	7224,5	12897,5	V
10	Муромский район	10940,16	781,66	4751,1	4249,4	V
11	Петушинский район	12191,9	382	9529,5	2708,6	IV
12	Селивановский район	1132,7	54,2	984,35	238,6	IV
13	Собинский район	15690,19	886,3	13605,2	1656,69	IV
14	Судогодский район	7332,46	178	6012,79	1350,79	IV
15	Суздальский район	8889,91	228,3	7001,66	2232,79	IV
16	Юрьев-Польский район	4027,35	252,8	3208,2	664,59	IV

Табл. 81

Комплексная качественная оценка среды обитания чирков

№ п/п	Наименование административно- территориального образования	Площадь свойственных угодий, тыс. га	Оценка качества среды обитания, тыс. га			Бонитет с учетом воздействия факторов окружающей среды
			хорошие	средние	плохие	
1	Александровский район	7842,31	127,5	5442,55	1744,69	IV
2	Вязниковский район	28132,33	1752	14119,97	10361,27	IV
3	Гороховецкий район	21337,89	1392,5	13128,87	5461,46	IV
4	Гусь-Хрустальный район	81294,81	458,3	45453,31	17578,4	V
5	Камешковский район	17035,1	376,4	10699,86	4450,24	IV
6	Киржачский район	21716,75	286	10015,3	11245,69	V
7	Ковровский район	13647,37	1008	10742,42	4209,2	IV
8	Кольчугинский район	2358,17	63	1538,67	774,3	IV
9	Меленковский район	19878,89	912	7224,5	12897,5	V
10	Муромский район	10940,16	781,66	4751,1	4249,4	V
11	Петушинский район	12191,9	382	9529,5	2708,6	IV
12	Селивановский район	1132,7	54,2	984,35	238,6	IV
13	Собинский район	15690,19	886,3	13605,2	1656,69	IV
14	Судогодский район	7332,46	178	6012,79	1350,79	IV
15	Суздальский район	8889,91	228,3	7001,66	2232,79	IV
16	Юрьев-Польский район	4027,35	252,8	3208,2	664,59	IV

Максимально возможная численность устанавливается для тех видов охотничьих ресурсов, которые в результате своей жизнедеятельности способны оказывать выраженное влияние на состояние среды обитания или популяции других видов. При превышении максимальных пределов плотности населения такие виды животных угнетающе воздействуют на экосистему, нарушая ее равновесие.

Показатели максимально возможной численности охотничьих ресурсов ранее были разработаны и утверждены приказом Министерства природных ресурсов и экологии Российской Федерации от 25.11.2020 № 965 (приказ утратил силу с 01 сентября 2022 года на основании приказа Министерства природных ресурсов и экологии Российской Федерации от 27.01.2022 № 49). С момента вступления в силу приказа Министерства природных ресурсов и экологии Российской Федерации от 27.01.2022 № 49 и до разработки Схемы показатели максимально возможной численности охотничьих ресурсов не установлены.

Для поддержания численности основных видов охотничьих ресурсов в пределах, необходимых для их устойчивого воспроизводства, разрабатываются показатели хозяйственно-целесообразной численности, при которых животные не нанесут вреда лесному и сельскому хозяйству и будут обеспечивать максимальный выход продукции охотничьего хозяйства с единицы площади на протяжении длительного времени. Соответствующие расчеты произведены на

основе выполненной комплексной качественной оценки элементов среды обитания охотничьих ресурсов с учетом биотических, абиотических и антропогенных факторов, влияющих на распространение и жизнедеятельность охотничьих ресурсов и оригинальной шкалы оптимальных показателей численности основных видов охотничьих ресурсов Владимирской области на 1000 га собственных угодий разных бонитетов и носят рекомендательный характер.

Плотность населения охотничьих ресурсов считается оптимальной в том случае, когда наиболее полно реализуются свойства угодий, причем кормовые ресурсы их не истощаются и отсутствуют какие-либо отрицательные явления, связанные с перенаселенностью. Доведение численности охотничьих ресурсов до оптимального уровня и ее поддержание является важнейшей задачей охотничьего хозяйства.

Табл. 82

Шкала оптимальной численности охотничьих животных на территории охотничьих угодий Владимирской области

№ п/п	Вид животных	Классы бонитета				
		I	II	III	IV	V
1	Лось	$\frac{10 >}{13}$	$\frac{10 - 6}{8}$	$\frac{6 - 4}{5}$	$\frac{4 - 2}{3}$	$\frac{2 <}{1}$
2	Олени	$\frac{20 >}{30}$	$\frac{20 - 12}{16}$	$\frac{12 - 8}{10}$	$\frac{8 - 2}{5}$	$\frac{2 <}{1}$
3	Косуля	$\frac{80 >}{100}$	$\frac{80 - 50}{60}$	$\frac{50 - 30}{40}$	$\frac{30 - 10}{20}$	$\frac{10 <}{5}$
4	Кабан	$\frac{15 >}{20}$	$\frac{15 - 10}{12}$	$\frac{10 - 6}{8}$	$\frac{6 - 2}{4}$	$\frac{2 <}{1}$
5	Лисица	$\frac{4 >}{5}$	$\frac{4 - 3}{3,5}$	$\frac{3 - 2}{2,5}$	$\frac{2 - 1}{1,5}$	$1 <$
6	Барсук	$\frac{4 >}{3,5}$	$\frac{3 - 2}{2,5}$	$\frac{2 - 1}{1,5}$	$\frac{1 - 0,5}{0,7}$	$\frac{0,5 <}{0,2}$
7	Заяц-беляк	$\frac{120 >}{140}$	$\frac{120 - 70}{95}$	$\frac{70 - 40}{55}$	$\frac{40 - 10}{25}$	$\frac{10 <}{5}$
8	Заяц-русак	$\frac{60 >}{80}$	$\frac{60 - 40}{50}$	$\frac{40 - 20}{30}$	$\frac{20 - 10}{15}$	$\frac{10 <}{5}$
9	Глухарь	$\frac{80 >}{100}$	$\frac{80 - 50}{65}$	$\frac{50 - 30}{40}$	$\frac{30 - 10}{20}$	$\frac{10 <}{5}$
10	Тетерев	$\frac{200 >}{250}$	$\frac{200 - 130}{165}$	$\frac{130 - 70}{100}$	$\frac{70 - 30}{50}$	$\frac{30 <}{15}$
11	Кряква	$\frac{1600 >}{2400}$	$\frac{1600 - 800}{1200}$	$\frac{800 - 400}{600}$	$\frac{400 - 200}{300}$	$\frac{200 <}{150}$

№	Вид животных	Классы бонитета				
		$\frac{960 >}{1440}$	$\frac{960 - 480}{720}$	$\frac{480 - 240}{360}$	$\frac{240 - 120}{180}$	$\frac{120 <}{90}$
12	Чирки					

Примечание. В числителе приводятся минимальное и максимальное значения оптимальной численности животных, а в знаменателе - средний показатель оптимальной численности.

В приведенной выше шкале оптимальная плотность животных - конкурентов (лось, олени) для угодий разных бонитетов рассчитана при условии, что в угодьях будет обитать только один из этих видов.

Показатели хозяйственно-целесообразной численности лося

№ п/п	Наименование административно-территориального образования	Площадь свойственных угодий, тыс. га	Бонитет с учетом воздействия факторов окружающей среды	Хозяйственно-целесообразная численность, особей/1000 га				Хозяйственно-целесообразная численность, особей			
				Макс.	Ср.	Мин.		Макс.	Ср.	Мин.	
1	Александровский район	143626,17	III	6	5	4		862	718	575	
2	Вязниковский район	154647,88	III	6	5	4		928	773	619	
3	Гороховецкий район	98649,69	III	6	5	4		592	493	395	
4	Гусь-Хрустальный район	233399,95	III	6	5	4		1400	1167	934	
5	Камешковский район	91807,38	III	6	5	4		551	459	367	
6	Киржачский район	104122,48	III	6	5	4		625	521	416	
7	Ковровский район	124867,67	III	6	5	4		749	624	499	
8	Кольчугинский район	125563,49	III	6	5	4		753	628	502	
9	Меленковский район	127093,95	II	10	8	6		1271	1017	763	
10	Муромский район	44570,88	III	6	5	4		267	223	178	
11	Петушинский район	146833,44	III	6	5	4		881	734	587	
12	Селивановский район	91137,03	II	10	8	6		911	729	547	
13	Собинский район	151142,45	III	6	5	4		907	756	605	
14	Судогодский район	157775,10	II	10	8	6		1578	1262	947	
15	Суздальский район	81660,26	II	10	8	6		817	653	490	
16	Юрьев-Польский район	354529,51	II	10	8	6		3545	2836	2127	
	Итого по Владимирской области:	2231427,33	III	6	5	4		13389	11157	8926	

Табл.84

Показатели хозяйственно-целесообразной численности оленя благородного

№ п/п	Наименование административно-территориального образования	Площадь свойственных угодий, тыс. га	Бонитет с учетом воздействия факторов окружающей среды	Хозяйственно-целесообразная численность, особей/1000 га			Хозяйственно-целесообразная численность, особей		
				Макс.	Ср.	Мин.	Макс.	Ср.	Мин.
1	Александровский район	862	IV	8	5	2	1390	869	347
2	Вязниковский район	928	IV	8	5	2	1591	994	398
3	Гороховецкий район	592	IV	8	5	2	733	458	183
4	Гусь-Хрустальный район	1400	IV	8	5	2	1974	1233	493
5	Камешковский район	551	IV	8	5	2	746	466	187
6	Киржачский район	625	IV	8	5	2	765	478	191
7	Ковровский район	749	IV	8	5	2	1220	763	305
8	Кольчугинский район	753	IV	8	5	2	895	559	224
9	Меленковский район	1271	IV	8	5	2	1667	1042	417
10	Муромский район	267	V	2	1	0,5	142	71	36
11	Петушинский район	881	IV	8	5	2	1209	756	302
12	Селивановский район	911	IV	8	5	2	1085	678	271
13	Собинский район	907	IV	8	5	2	1102	689	275
14	Судогодский район	1578	IV	8	5	2	1640	1025	410
15	Суздальский район	817	V	2	1	0,5	269	135	67
16	Юрьев-Польский район	3545	V	2	1	0,5	365	182	91
	Итого по Владимирской области:	13389	IV	8	5	2	16793	10398	4198

Показатели хозяйственно-целесообразной численности оленя пятнистого

№ п/п	Наименование административно-территориального образования	Площадь свойственных угодий, тыс. га	Бонитет с учетом воздействия факторов окружающей среды	Хозяйственно-целесообразная численность, особей/1000 га			Хозяйственно-целесообразная численность, особей		
				Макс.	Ср.	Мин.	Макс.	Ср.	Мин.
1	Александровский район	862	IV	8	5	2	1390	869	347
2	Вязниковский район	928	IV	8	5	2	1591	994	398
3	Гороховецкий район	592	IV	8	5	2	733	458	183
4	Гусь-Хрустальный район	1400	IV	8	5	2	1974	1233	493
5	Камешковский район	551	IV	8	5	2	746	466	187
6	Киржачский район	625	IV	8	5	2	765	478	191
7	Ковровский район	749	IV	8	5	2	1220	763	305
8	Кольчугинский район	753	IV	8	5	2	895	559	224
9	Меленковский район	1271	IV	8	5	2	1667	1042	417
10	Муромский район	267	V	2	1	0,5	142	71	36
11	Петушинский район	881	IV	8	5	2	1209	756	302
12	Селивановский район	911	IV	8	5	2	1085	678	271
13	Собинский район	907	IV	8	5	2	1102	689	275
14	Судогодский район	1578	IV	8	5	2	1640	1025	410
15	Суздальский район	817	V	2	1	0,5	269	135	67
16	Юрьев-Польский район	3545	V	2	1	0,5	365	182	91
	Итого по Владимирской области:	13389	IV	8	5	2	16793	10398	4198

Табл.86

Показатели хозяйственно-целесообразной численности косули европейской

№ п/п	Наименование административно-территориального образования	Площадь свойственных угодий, тыс. га	Бонитет с учетом воздействия факторов окружающей среды	Хозяйственно-целесообразная численность, особей/1000 га			Хозяйственно-целесообразная численность, особей		
				Макс.	Ср.	Мин.	Макс.	Ср.	Мин.
1	Александровский район	156905,75	V	10	5	2	1569	785	314
2	Вязниковский район	190826,43	V	10	5	2	1908	954	382
3	Гороховецкий район	91844,93	V	10	5	2	918	459	184
4	Гусь-Хрустальный район	263029,40	V	10	5	2	2630	1315	526
5	Камешковский район	99387,56	V	10	5	2	994	497	199
6	Киржачский район	101637,04	V	10	5	2	1016	508	203
7	Ковровский район	153383,28	V	10	5	2	1534	767	307
8	Кольчугинский район	102202,67	V	10	5	2	1022	511	204
9	Меленковский район	178494,13	V	10	5	2	1785	892	357
10	Муромский район	55603,54	V	10	5	2	556	278	111
11	Петушинский район	149381,82	V	10	5	2	1494	747	299
12	Селивановский район	121846,89	V	10	5	2	1218	609	244
13	Собинский район	128165,56	V	10	5	2	1282	641	256
14	Судогодский район	205387,50	V	10	5	2	2054	1027	411
15	Суздальский район	119493,92	V	10	5	2	1195	597	239
16	Юрьев-Польский район	127062,30	V	10	5	2	1271	635	254
	Итого по Владимирской области:	2244652,72	V	10	5	2	22447	11223	4489

Показатели хозяйственно-целесообразной численности кабана

№ п/п	Наименование административно-территориального образования	Площадь свойственных угодий, тыс. га	Бонитет с учетом воздействия факторов окружающей среды	Хозяйственно- целесообразная численность, особей/1000 га			Хозяйственно- целесообразная численность, особей		
				Макс.	Ср.	Мин.	Макс.	Ср.	Мин.
1	Александровский район	178756,40	V	2	1	0,5	358	179	89
2	Вязниковский район	214395,73	IV	6	4	2	1286	858	429
3	Горохоовецкий район	104303,23	IV	6	4	2	626	417	209
4	Гусь-Хрустальный район	274090,20	V	2	1	0,5	548	274	137
5	Камешковский район	103199,15	V	2	1	0,5	206	103	52
6	Киржачский район	105059,18	V	2	1	0,5	210	105	53
7	Ковровский район	161899,45	IV	6	4	2	971	648	324
8	Кольчугинский район	112047,80	IV	6	4	2	672	448	224
9	Меленковский район	214320,43	V	2	1	0,5	429	214	107
10	Муромский район	73656,14	V	2	1	0,5	147	74	37
11	Петушинский район	161947,40	IV	6	4	2	972	648	324
12	Селивановский район	136459,39	IV	6	4	2	819	546	273
13	Собинский район	151855,16	IV	6	4	2	911	607	304
14	Судогодский район	211765,69	V	2	1	0,5	424	212	106
15	Суздальский район	141540,46	V	2	1	0,5	283	142	71
16	Юрьев-Польский район	185787,70	IV	6	4	2	1115	743	372
	Итого по Владимирской области:	2531083,51	IV/V	6/2	4/1	1/0,5	9977	6217	3109

Табл.88

Показатели хозяйственно-целесообразной численности лисы

№ п/п	Наименование административно-территориального образования	Площадь свойственных угодий, тыс. га	Бонитет с учетом воздействия факторов окружающей среды	Хозяйственно-целесообразная численность, особей/1000 га			Хозяйственно-целесообразная численность, особей		
				Макс.	Ср.	Мин.	Макс.	Ср.	Мин.
1	Александровский район	178689,68	IV	2	1,5	1	357	268	179
2	Вязниковский район	207838,23	IV	2	1,5	1	416	312	208
3	Гороховецкий район	104227,93	IV	2	1,5	1	208	156	104
4	Гусь-Хрустальный район	238274,00	III	3	2,5	2	715	596	477
5	Камешковский район	100348,81	IV	2	1,5	1	201	151	100
6	Киржачский район	103426,21	IV	2	1,5	1	207	155	103
7	Ковровский район	157151,21	IV	2	1,5	1	314	236	157
8	Кольчугинский район	111469,60	IV	2	1,5	1	223	167	111
9	Меленковский район	213271,30	IV	2	1,5	1	427	320	213
10	Муромский район	71627,94	IV	2	1,5	1	143	107	72
11	Петушинский район	159161,10	IV	2	1,5	1	318	239	159
12	Селивановский район	135672,89	IV	2	1,5	1	271	204	136
13	Собинский район	147081,55	IV	2	1,5	1	294	221	147
14	Судогодский район	209264,32	IV	2	1,5	1	419	314	209
15	Суздальский район	140747,58	IV	2	1,5	1	281	211	141
16	Юрьев-Польский район	185723,13	III	3	2,5	2	557	464	371
	Итого по Владимирской области:	2463975,48	IV	2	1,5	1	5352	4120	2888

Показатели хозяйственно-целесообразной численности барсука

№ п/п	Наименование административно-территориального образования	Площадь свойственных угодий, тыс. га	Бонитет с учетом воздействия факторов окружающей среды	Хозяйственно-целесообразная численность, особей/1000 га			Хозяйственно-целесообразная численность, особей		
				Макс.	Ср.	Мин.	Макс.	Ср.	Мин.
1	Александровский район	178756,40	IV	1	0,7	0,5	179	125	89
2	Вязниковский район	214395,73	IV	1	0,7	0,5	214	150	107
3	Гороховецкий район	104303,23	III	2	1,5	1	209	156	104
4	Гусь-Хрустальный район	274090,20	IV	1	0,7	0,5	274	192	137
5	Камешковский район	103199,15	III	2	1,5	1	206	155	103
6	Киржачский район	105059,18	III	2	1,5	1	210	158	105
7	Ковровский район	161899,45	IV	1	0,7	0,5	162	113	81
8	Кольчугинский район	112047,80	IV	1	0,7	0,5	112	78	56
9	Меленковский район	214320,43	IV	1	0,7	0,5	214	150	107
10	Муромский район	73656,14	III	2	1,5	1	147	110	74
11	Петушинский район	161947,40	IV	1	0,7	0,5	162	113	81
12	Селивановский район	136459,39	IV	1	0,7	0,5	136	96	68
13	Собинский район	151855,16	IV	1	0,7	0,5	152	106	76
14	Судогодский район	211765,69	IV	1	0,7	0,5	212	148	106
15	Суздальский район	141540,46	III	2	1,5	1	283	212	142
16	Юрьев-Польский район	185787,70	III	2	1,5	1	372	279	186
	Итого по Владимирской области:	2531083,51	IV	1	0,7	0,5	3245	2343	1622

Показатели хозяйственно-целесообразной численности зайца-беляка

№ п/п	Наименование административно-территориального образования	Площадь свойственных угодий, тыс. га	Бонитет с учетом воздействия факторов окружающей среды	Хозяйственно- целесообразная численность, особей/1000 га			Хозяйственно- целесообразная численность, особей		
				Макс.	Ср.	Мин.	Макс.	Ср.	Мин.
1	Александровский район	131339,35	IV	40	25	10	5254	3283	1313
2	Вязниковский район	166313,63	IV	40	25	10	6653	4158	1663
3	Гороховецкий район	85721,53	IV	40	25	10	3429	2143	857
4	Гусь-Хрустальный район	246111,10	IV	40	25	10	9844	6153	2461
5	Камешковский район	89783,92	IV	40	25	10	3591	2245	898
6	Киржачский район	92605,79	IV	40	25	10	3704	2315	926
7	Ковровский район	142651,68	IV	40	25	10	5706	3566	1427
8	Кольчугинский район	92371,07	III	70	55	40	6466	5080	3695
9	Меленковский район	163025,03	IV	40	25	10	6521	4076	1630
10	Муромский район	40014,24	IV	40	25	10	1601	1000	400
11	Петушинский район	131755,38	IV	40	25	10	5270	3294	1318
12	Селивановский район	106044,59	IV	40	25	10	4242	2651	1060
13	Собинский район	119626,32	IV	40	25	10	4785	2991	1196
14	Судогодский район	193829,80	III	70	55	40	13568	10661	7753
15	Суздальский район	81651,52	III	70	55	40	5716	4491	3266
16	Юрьев-Польский район	83407,60	IV	40	25	10	3336	2085	834
	Итого по Владимирской области:	1966252,55	IV	40	25	10	89686	60192	30698

Табл.91

Показатели хозяйственно-целесообразной численности зайца-русака

№ п/п	Наименование административно-территориального образования	Площадь свойственных угодий, тыс. га	Бонитет с учетом воздействия факторов окружающей среды	Хозяйственно- целесообразная численность, особей/1000 га			Хозяйственно- целесообразная численность, особей		
				Макс.	Ср.	Мин.	Макс.	Ср.	Мин.
1	Александровский район	89740,47	V	10	5	2	897	449	179
2	Вязниковский район	96703,5	V	10	5	2	967	484	193
3	Гороховецкий район	41082	V	10	5	2	411	205	82
4	Гусь-Хрустальный район	76871	V	10	5	2	769	384	154
5	Камешковский район	35582,49	V	10	5	2	356	178	71
6	Киржачский район	33197,73	V	10	5	2	332	166	66
7	Ковровский район	40169,57	V	10	5	2	402	201	80
8	Кольчугинский район	51641,73	V	10	5	2	516	258	103
9	Меленковский район	100532,7	V	10	5	2	1005	503	201
10	Муромский район	46298,69	V	10	5	2	463	231	93
11	Петушинский район	53178,44	V	10	5	2	532	266	106
12	Селивановский район	56677,76	V	10	5	2	567	283	113
13	Собинский район	58064,44	V	10	5	2	581	290	116
14	Судогодский район	75476,76	V	10	5	2	755	377	151
15	Суздальский район	101956,88	V	10	5	2	1020	510	204
16	Юрьев-Польский район	129331,87	IV	20	15	10	2587	1940	1293
	Итого по Владимирской области:	1086506,03	V	10	5	2	12158	6726	3208

Показатели хозяйственно-целесообразной численности глухара

№ п/п	Наименование административно-территориального образования	Площадь свойственных угодий, тыс. га	Бонитет с учетом воздействия факторов окружающей среды	Хозяйственно-целесообразная численность, особей/1000 га			Хозяйственно-целесообразная численность, особей		
				Макс.	Ср.	Мин.	Макс.	Ср.	Мин.
1	Александровский район	128854,11	V	10	5	2	1289	644	258
2	Вязниковский район	149264,27	V	10	5	2	1493	746	299
3	Гороховецкий район	79130,20	V	10	5	2	791	396	158
4	Гусь-Хрустальный район	156965,99	IV	30	20	10	4709	3139	1570
5	Камешковский район	80251,50	V	10	5	2	803	401	161
6	Киржачский район	79446,72	IV	30	20	10	2383	1589	794
7	Ковровский район	134934,24	IV	30	20	10	4048	2699	1349
8	Кольчугинский район	90185,00	V	10	5	2	902	451	180
9	Меленковский район	148979,51	IV	30	20	10	4469	2980	1490
10	Муромский район	30786,04	IV	30	20	10	924	616	308
11	Петушинский район	128082,28	V	10	5	2	1281	640	256
12	Селивановский район	105035,29	IV	30	20	10	3151	2101	1050
13	Собинский район	114400,71	V	10	5	2	1144	572	229
14	Судогодский район	191109,76	IV	30	20	10	5733	3822	1911
15	Суздальский район	79941,74	V	10	5	2	799	400	160
16	Юрьев-Польский район	83172,53	V	10	5	2	832	416	166
	Итого по Владимирской области:	1780539,89	V	10	5	2	34751	21612	10339

Табл.93

Показатели хозяйственно-целесообразной численности тетерева

№ п/п	Наименование административно-территориального образования	Площадь свойственных угодий, тыс. га	Бонитет с учетом воздействия факторов окружающей среды	Хозяйственно-целесообразная численность, особей/1000 га			Хозяйственно-целесообразная численность, особей		
				Макс.	Ср.	Мин.	Макс.	Ср.	Мин.
1	Александровский район	178756,40	IV	70	50	30	12513	8938	5363
2	Вязниковский район	214395,73	IV	70	50	30	15008	10720	6432
3	Гороховецкий район	104303,23	IV	70	50	30	7301	5215	3129
4	Гусь-Хрустальный район	274090,20	V	30	15	5	8223	4111	1370
5	Камешковский район	103199,15	IV	70	50	30	7224	5160	3096
6	Киржачский район	105059,18	V	30	15	5	3152	1576	525
7	Ковровский район	161899,45	V	30	15	5	4857	2428	809
8	Кольчугинский район	112047,80	IV	70	50	30	7843	5602	3361
9	Меленковский район	214320,43	IV	70	50	30	15002	10716	6430
10	Муромский район	73656,14	IV	70	50	30	5156	3683	2210
11	Петушинский район	161947,40	IV	70	50	30	11336	8097	4858
12	Селивановский район	136459,39	IV	70	50	30	9552	6823	4094
13	Собинский район	151855,16	IV	70	50	30	10630	7593	4556
14	Судогодский район	211765,69	IV	70	50	30	14824	10588	6353
15	Суздальский район	141540,46	IV	70	50	30	9908	7077	4246
16	Юрьев-Польский район	185787,70	IV	70	50	30	13005	9289	5574
	Итого по Владимирской области:	2531083,51	IV	70	50	30	155534	107617	62406

Показатели хозяйственно-целесообразной численности кряквы

№ п/п	Наименование административно-территориального образования	Площадь свойственных угодий, тыс. га	Бонитет с учетом воздействия факторов окружающей среды	Хозяйственно-целесообразная численность, особей/1000 га			Хозяйственно-целесообразная численность, особей		
				Макс.	Ср.	Мин.	Макс.	Ср.	Мин.
1	Александровский район	7842,31	IV	400	300	200	3137	2353	1568
2	Вязниковский район	28132,33	IV	400	300	200	11253	8440	5626
3	Гороховецкий район	21337,89	IV	200	150	100	8535	6401	4268
4	Гусь-Хрустальный район	81294,81	V	200	150	100	16259	12194	8129
5	Камешковский район	17035,1	IV	400	300	200	6814	5111	3407
6	Киржачский район	21716,75	V	200	150	100	4343	3258	2172
7	Ковровский район	13647,37	IV	400	300	200	5459	4094	2729
8	Кольчугинский район	2358,17	IV	400	300	200	943	707	472
9	Меленковский район	19878,89	V	200	150	100	3976	2982	1988
10	Муромский район	10940,16	V	200	150	100	2188	1641	1094
11	Пегушинский район	12191,9	IV	400	300	200	4877	3658	2438
12	Селивановский район	1132,7	IV	400	300	200	453	340	227
13	Собинский район	15690,19	IV	400	300	200	6276	4707	3138
14	Судогодский район	7332,46	IV	400	300	200	2933	2200	1466
15	Суздальский район	8889,91	IV	400	300	200	3556	2667	1778
16	Юрьев-Польский район	4027,35	IV	200	150	100	1611	1208	805
	Итого по Владимирской области:	273448,29	IV	400	300	200	82613	61960	41307

Показатели хозяйственно-целесообразной численности чирков

№ п/п	Наименование административно-территориального образования	Площадь свойственных угодий, тыс. га	Бонитет с учетом воздействия факторов окружающей среды	Хозяйственно-целесообразная численность, особей/1000 га			Хозяйственно-целесообразная численность, особей		
				Макс.	Ср.	Мин.	Макс.	Ср.	Мин.
1	Александровский район	7842,31	IV	240	180	120	1882	1412	941
2	Вязниковский район	28132,33	IV	240	180	120	6752	5064	3376
3	Гороховецкий район	21337,89	IV	240	180	120	5121	3841	2561
4	Гусь-Хрустальный район	81294,81	V	120	90	60	9755	7317	4878
5	Камешковский район	17035,1	IV	240	180	120	4088	3066	2044
6	Киржачский район	21716,75	V	120	90	60	2606	1955	1303
7	Ковровский район	13647,37	IV	240	180	120	3275	2457	1638
8	Кольчугинский район	2358,17	IV	240	180	120	566	424	283
9	Меленковский район	19878,89	V	120	90	60	2385	1789	1193
10	Муромский район	10940,16	V	120	90	60	1313	985	656
11	Петушинский район	12191,9	IV	240	180	120	2926	2195	1463
12	Селивановский район	1132,7	IV	240	180	120	272	204	136
13	Собинский район	15690,19	IV	240	180	120	3766	2824	1883
14	Судогодский район	7332,46	IV	240	180	120	1760	1320	880
15	Суздальский район	8889,91	IV	240	180	120	2134	1600	1067
16	Юрьев-Польский район	4027,35	IV	240	180	120	967	725	483
	Итого по Владимирской области:	273448,29	IV	240	180	120	65628	49221	32814

7.6. Нормы допустимой добычи охотничьих ресурсов, в отношении которых не устанавливается лимит добычи

В соответствии с частью 1 статьи 38 Закона об охоте поддержание охотничьих ресурсов в состоянии, позволяющем сохранить их численность в пределах, необходимых для их расширенного воспроизводства, обеспечивается путем разработки, установления и соблюдения нормативов и норм в области охоты и сохранения охотничьих ресурсов.

Приказом Госохотинспекции от 15.03.2023 года № 1-н «Об утверждении норм допустимой добычи охотничьих ресурсов, в отношении которых не устанавливается лимит добычи, и норм пропускной способности охотничьих угодий» утверждены нормы добычи охотничьих ресурсов на территории охотничьих угодий Владимирской области.

7.7. Рекомендации по проведению учета охотничьих ресурсов на территории Владимирской области

В соответствии со статьей 36 Закона об охоте учет численности охотничьих ресурсов является частью государственного мониторинга охотничьих ресурсов и среды их обитания. С этой целью разрабатываются и совершенствуются методы учета их поголовья¹⁵¹.

Учет численности охотничьих ресурсов обеспечивается:

- в общедоступных охотничьих угодьях и на иных территориях, являющихся средой обитания охотничьих ресурсов, за исключением особо охраняемых природных территорий федерального значения, исполнительным органом субъекта Российской Федерации, уполномоченным в области охоты и сохранения охотничьих ресурсов;

- в закрепленных охотничьих угодьях, юридическими лицами, индивидуальными предпринимателями, заключившими охотхозяйственные соглашения;

- в закрепленных охотничьих угодьях, в которых пользование охотничьими ресурсами осуществляется юридическими лицами и индивидуальными предпринимателями на основании долгосрочных лицензий на пользование объектами животного мира, указанными юридическими лицами и индивидуальными предпринимателями совместно с уполномоченным органом;

- на особо охраняемых природных территориях федерального значения - федеральными государственными бюджетными учреждениями, осуществляющими управление данными особо охраняемыми природными территориями, а в случае отсутствия таких учреждений - уполномоченным федеральным органом исполнительной власти¹⁵².

¹⁵¹ Федеральный закон от 24.07.2009 года № 209-ФЗ «Об охоте и о сохранении охотничьих ресурсов и о внесении изменений в отдельные законодательные акты Российской Федерации».

¹⁵² Приказ Министерства природных ресурсов и экологии Российской Федерации от 27.07.2021 года № 512 «Об утверждении Порядка осуществления государственного мониторинга охотничьих ресурсов и среды их обитания и применения его данных и о признании утратившим силу приказа Министерства природных ресурсов и экологии Российской Федерации от 25 ноября 2020 года № 964».

Учеты численности охотничьих ресурсов позволяют выяснить, сколько зверей и птиц имеется в угодьях и как они размещены по разным участкам хозяйства или всего административно-территориального образования. Объектом учета могут быть сами животные (учет по встречам), их голоса (учет с использованием манков), гнезда, норы, хатки, экскременты или следы.

Методику можно подразделить, с одной стороны, на формы относительного и абсолютного учета, с другой – на комплексные (по группам видов) и видовые.

Относительный учет отражает численность охотничьих птиц и зверей или их следов на единицу маршрута в определенный отрезок времени. Он выявляет тенденцию ее изменения при сравнении с аналогичными сведениями за сходный прошедший период (год, сезон) или в разных местообитаниях (биогеоценозах).

Абсолютный учет дает возможность вычислить плотность населения вида в конкретных местообитаниях или хозяйствах, регионах. Эти сведения с выборочной территории можно экстраполировать на остальной ареал его распространения со сходными условиями обитания, чтобы получить примерные цифры ресурса вида на всей остальной площади угодий¹⁵³.

Табл. 96

Виды учетных работ на территории охотничьих угодий
Владимирской области

№ п/п	Вид учетных работ<*>	Сроки проведения	Периодичность
Зимние			
1	Метод зимнего маршрутного учета (ЗМУ) (копытные, волк, лисица, куницы, хори, горностай, белка, зайцы, глухарь, тетерев, рябчик куропатка)*	С 15 января по 15 марта	ежегодно
2	Учет методом шумового прогона (копытные, кабан, волк, лисица, зайцы, куропатка, глухарь, тетерев)*	С 15 января по 15 марта	ежегодно
3	Учет в местах искусственных концентраций (копытные, кабан)*	С 15 января по 15 марта	ежегодно
4	Учет методом авиаучета (лось)*	С 15 января по 15 марта	Не установлено
5	Учет норки по береговой линии водоемов*	С установлением снегового покрова не менее 5 см	ежегодно
Весенние			
6	Учет по количеству зимних	Период после схода снега	ежегодно

¹⁵³ Машкин В.И. Методы изучения охотничьих и охраняемых животных в полевых условиях: Учебное пособие. — СПб.: Издательство «Лань», 2013 – 432 с.

№ п/п	Вид учетных работ<*>	Сроки проведения	Периодичность
	дефекаций (лось)	до поднятия травы	
7	Учет на токах (глухарь, тетерев)*	В зависимости от погодных условий года. Затухание токов совпадает с распусканием березового листа	ежегодно
8	Учет рябчика на манок	Апрель, май	по усмотрению охотпользователя
9	Учет вальдшнепа на тяге	В зависимости от погодных условий	ежегодно ¹⁵⁴
10	Учет водоплавающих птиц на пролете и на дневке	В зависимости от погодных условий	ежегодно
11	Учет барсука*	со второй декады мая до 30 июня	ежегодно
Летне-осенние			
12	Учет водоплавающих птиц на маршруте или по выводкам*	Июль	ежегодно
Осенние			
13	Учет оленя и лося в период гона (на реву)	с 20 августа по 30 сентября	ежегодно
14	Учет бобра по поселениям*	Третья декада сентября – конец октября	ежегодно
15	Учет выхухоли и ондатры по норам и хаткам*	Октябрь-ноябрь	ежегодно, при условии наличия пригодных площадей
16	Учет белки с лайкой	с 15 сентября по 15 октября	ежегодно
17	Анкетно-опросный учет	с 15 января по 01 марта	ежегодно

*- отмечены основные методы учета, т.е. рекомендуемые к проведению в обязательном порядке, остальные являются дополнительными

* Учет численности охотничьих ресурсов, в отношении которых в соответствии с Законом об охоте устанавливаются лимит добычи и квота их добычи, осуществляется на основании научно-обоснованных методик, не являющихся нормативными правовыми актами, рекомендованными уполномоченным федеральным органом исполнительной власти и размещенными в информационно-телекоммуникационной сети "Интернет" на официальном сайте уполномоченного федерального органа исполнительной власти.

¹⁵⁴ В рамках Всероссийских учетов на тяге

Литература

1. Абрамова Н.И. Основы биотехнии в охотничьем хозяйстве. Учебное пособие для студентов направления 35 марта 01 – Лесное дело / Н.И.Абрамова, Е.А. Мариничев. – Н.Новгород: НГСХА, 2019. – 20 с.
2. Бешенство в России. Оценка риска: информ.-аналит. обзор / Н.С. Бардина, М.А. Титов, А.К. Караулов, [и др.] – Владимир: ФГУ «ВНИИЗЖ», 2008 – 80 с.
3. Болезни охотничье-промысловых зверей и птиц. Ч.І: Метод. разработка/ Авт. - сост. Ф.У. Дробышева, А.В. Кутятин; Краснояр. гос. ун-т. – Красноярск, 2004. –33с.
4. Болезни охотничье-промысловых зверей и птиц. Ч.ІІ: Метод. разработка/ Авт. - сост. Ф.У. Дробышева, А.В. Кутятин, Н.В. Карпова; Краснояр. гос. ун-т. – Красноярск, 2005. –50с.
5. Валькович В.М., Фокин С.Ю. Опыт направленного воспитания молодняка кряквы // Передовой опыт в охотничье-рыболовном хозяйстве. М.: Россельхозиздат, 1983. Вып. 2.С. 71-74.
6. Ветеринарная микробиология, вирусология, эпизоотология, микология с микотоксикологией и иммунология. Краткий курс лекций для аспирантов 3 курса, направления подготовки 36.06.01 ветеринария, зоотехния, профиль подготовки ветеринарная микробиология, вирусология, эпизоотология, микология с микотоксикологией и иммунология. Сост.: В.А Агольцов // ФГОУ ВПО «Саратовский ГАУ». – Саратов, 2014 – 132 с.
7. Владимирская область: Атлас / Отв. ред. атласа Н.Д. Стоялова. Министерство экономического развития Российской Федерации. Федеральное агентство геодезии и картографии. — Омск: Роскартография, Омская картографическая фабрика, 2009. — 88 с.
8. Владимирстат. Территориальный орган Федеральной службы государственной статистики по Владимирской области. [Электронной статистики]. Режим доступа: <https://33.rosstat.gov.ru/folder/62362#>. (Дата обращения: 01.06.2023).
9. Второв П.П., Дроздов Н.Н. Определитель птиц фауны СССР. Пособие для учителей. - М., 1980.
10. География почв и почвенное районирование Центрального экономического района СССР. - М.: Изд-во МГУ, 1972.
11. Гусев В.Б., Коваленко Н.Д. Охотнику о дичи. - М., Воениздат, 1973. - 193 с.
12. Дирекция ООПТ Владимирской области. [Электронный ресурс]. Режим доступа: <http://edoopt.ru/>. дата обращения: 11.11.2023.
13. Ефремов А.В., Скибин П.Е., Смолина Т.Д., Успенский Н.А. География Владимирской области. – Ярославль: Верхневолжское книжное издательство, 1985.
14. Закон Владимирской области от 08.05.2008 года № 88-ОЗ «Об особо охраняемых природных территориях Владимирской области».

15. Закон Владимирской области от 10.12.2001 года № 130-ОЗ «Об административно-территориальном устройстве Владимирской области и порядке его изменения».
16. Закон Владимирской области от 10.02.2011 года № 4-ОЗ (ред. от 04.07.2018) «Об охотничьих ресурсах на территории Владимирской области».
17. Закон Российской Федерации от 14.05.1993 года № 4979-1 «О ветеринарии».
18. Иванов А.И. Каталог птиц Советского Союза. - Л.: Наука, 1976. - 276 с.
19. Инспекция государственной охраны объектов культурного наследия Владимирской области. [Электронный ресурс]. Режим доступа: <https://giokn.avo.ru/okn>. Дата обращения: 07.06.2023.
20. Инфекционные болезни животных: учебник для студентов высших учебных заведений, обучающихся по специальности "Ветеринария" / [Б. Ф. Бессарабов и др.]; под ред. А.А. Сидорчука. - Москва: КолосС, 2007. - 670 с.
21. Карлович И.А. География Владимирской области / Население и хозяйство: Учеб. пособие для учащихся 8-9 классов // И.А. Карлович, А.И. Левицкая, И.Е. Карлович. - Владимир, 2000. - 272 с.
22. Карта почвенно-географического районирования нечерноземной зоны РСФСР. Масштаб 1 : 1,5 млн. ГУГК, 1984.
23. Каталог беспозвоночных животных (INVERTEBRATA: Protozoa et Animalia) Владимирской области / под редакцией Г.А. Веселкина. - Владимир: кн. изд-во, 2003.- 137 с.
24. Климатические данные городов по всему миру [Электронный ресурс] Режим доступа: <https://ru.climate-data.org/>. Дата обращения: 26.05.2023.
25. Красная книга Владимирской области / Администрация Владимирской области, Государственная инспекция по охране и использованию животного мира, Государственное бюджетное учреждение «Единая дирекция особо охраняемых природных территорий Владимирской области» ; [отв. ред.: О. Н. Канищева, М. А. Сергеев]. — Тамбов: ООО «ТПС», 2018. — 432 с.
26. Кузнецов Б.А. Биотехнические мероприятия в охотничьем хозяйстве [Текст]. - 2-е изд., доп. - Москва: Лесная пром-сть, 1974. - 223 с.
27. Кузьмин Л.Л., Малкова Н.П., Трач Л.М. Рыбы Владимирской области / Краткий справочник-определитель. - Владимир: кн. изд-во, 1998. - 57 с.
28. Кузьмин Л.Л., Сербин В.А. Каталог позвоночных животных Владимирской области (к кадастру живого Владимирского региона) / Издание 3-е, переработанное. - Владимир: кн. изд-во, 2008. - 79 с.
29. Лапин Р. П. Оценка густоты дорожной сети / Р.П. Лапин. — Текст : непосредственный // Молодой ученый. — 2016. — № 12 (116). — С. 311-314. — URL: <https://moluch.ru/archive/116/31295/> (дата обращения: 04.06.2023).
30. Лесной кодекс Российской Федерации.
31. Лесной план Владимирской области. Владимир, 2021.
32. Лесохозяйственный регламент ГКУ ВО "Гусевское лесничество".
33. Лесохозяйственный регламент ГКУ ВО "Заречное лесничество".
34. Лесохозяйственный регламент ГКУ ВО "Киржачское лесничество".

35. Лесохозяйственный регламент ГКУ ВО "Ковровское лесничество".
36. Лесохозяйственный регламент ГКУ ВО "Кольчугинское лесничество".
37. Лесохозяйственный регламент ГКУ ВО "Курловское лесничество".
38. Лесохозяйственный регламент ГКУ ВО "Меленковское лесничество".
39. Лесохозяйственный регламент ГКУ ВО "Селивановское лесничество".
40. Лесохозяйственный регламент ГКУ ВО "Собинское лесничество".
41. Лесохозяйственный регламент ГКУ ВО "Суздальское лесничество".
42. Лесохозяйственный регламент ГКУ ВО "Юрьев-Польское лесничество".
43. Лесохозяйственный регламент ГКУ ВО "Александровское лесничество".
44. Лесохозяйственный регламент ГКУ ВО "Андреевское лесничество".
45. Лесохозяйственный регламент ГКУ ВО "Владимирское лесничество".
46. Лесохозяйственный регламент ГКУ ВО "Вязниковское лесничество".
47. Лесохозяйственный регламент ГКУ ВО "Гороховецкое лесничество".
48. Лесохозяйственный регламент ГКУ ВО "Камешковское лесничество".
49. Львов И.А., Ильинский В.О. Нормативы основных биотехнических мероприятий. М., 1986.
50. Макаров В.В. Африканская чума свиней / В.В. Макаров // Российский ветеринарный журнал. — 2018. — № 6. — С. 15–19 Приказ Министерства сельского хозяйства Российской Федерации от 09 марта 2011 года № 62 «Об утверждении Перечня заразных и иных болезней животных».
51. Мартынов Е.Н., Масайтис В.В., Гороховников А.В. М.: Охотничье дело. Охотоведение и охотничье хозяйство: Учебное пособие / Под общ. ред. проф. Е.Н. Мартынова. — 2-е изд., испр. — СПб.: Издательство «Лань», 2014. — 464 с.
52. Машкин В.И. Методы изучения охотничьих и охраняемых животных в полевых условиях: Учебное пособие. — СПб.: Издательство «Лань», 2013. — 432 с.
53. Приказ Министерства природных ресурсов и экологии Российской Федерации от 13.01.2011 года № 1 «Об утверждении Порядка принятия решения о регулировании численности охотничьих ресурсов и его формы».
54. Приказ Министерства сельского хозяйства Российской Федерации от 28.01.2021 № 37 «Об утверждении Ветеринарных правил осуществления профилактических, диагностических, ограничительных и иных мероприятий, установления и отмены карантина и иных ограничений, направленных на предотвращение распространения и ликвидацию очагов африканской чумы свиней».
55. Министерство природных ресурсов и экологии Российской Федерации [Текст] [Электронный ресурс]. Режим доступа: <https://www.mnr.gov.ru> (дата обращения: 04.10.2023).
56. Научно-прикладной справочник по климату СССР. Серия 3: Многолетние данные. Части 1-6. Выпуск 29: Кировская, Костромская, Ярославская, Ивановская, Владимирская, Горьковская, Рязанская области, Удмуртская, Марийская, Чувашская, Мордовская АССР. С.-Пб.: Гидрометеиздат, 1992. — 582 с.

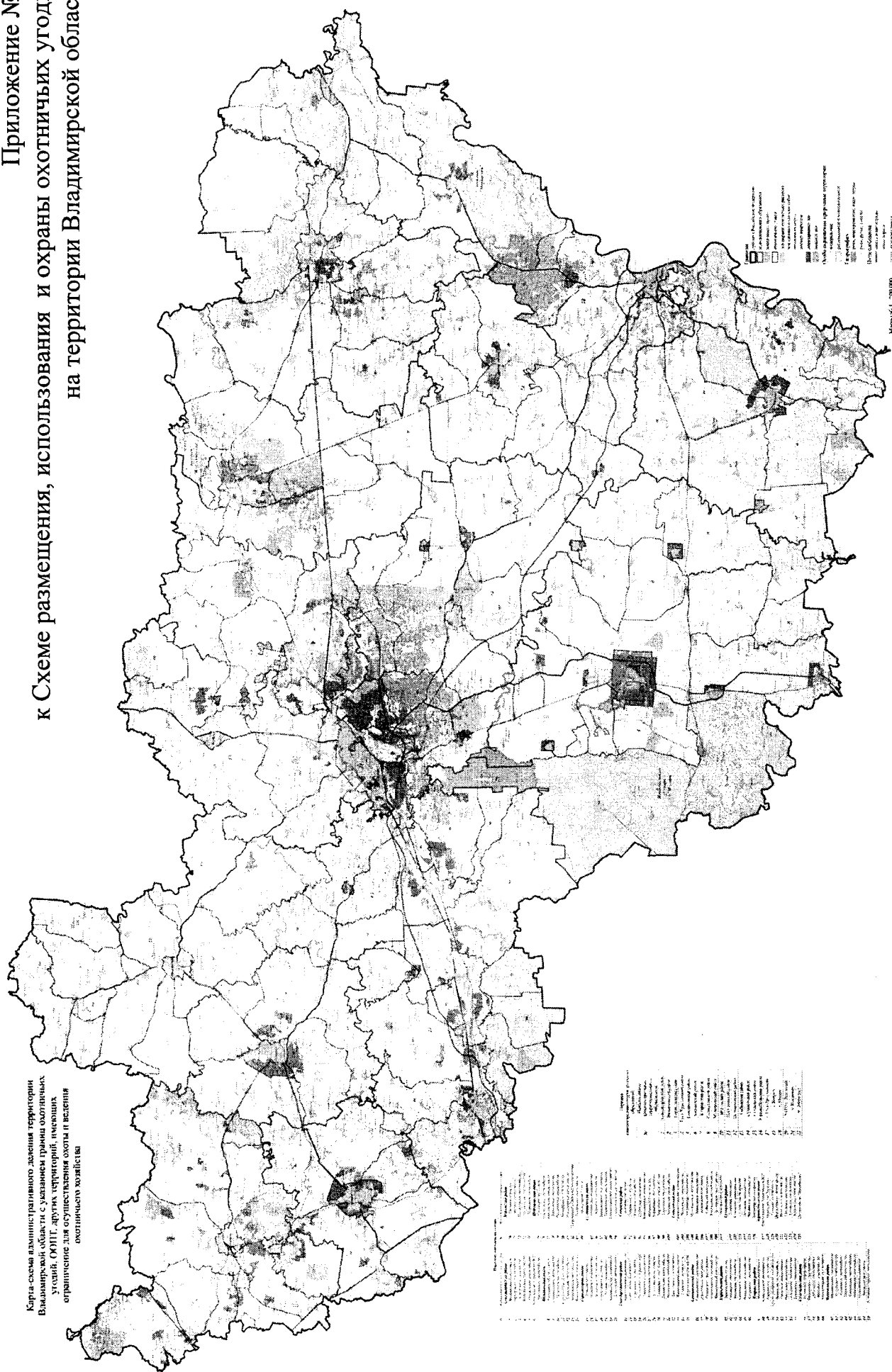
57. Основы охотустройства / Д.Н. Данилов, Я.С. Русанов, А.С. Рыковский и др.; Под ред. Д.Н. Данилова. - Москва: Лесная пром-сть, 1966. - 331 с.
58. Официальный сайт Федеральной службы по ветеринарному и фитосанитарному надзору [Текст] [Электронный ресурс]. Режим доступа: <https://fsvps.gov.ru>
59. Охота и охрана природы / Сост. А.Б. Коган— 2-е изд., перераб. и доп. М.: Россельхозиздат, 1984.—256с.
60. Охотничье дело. Охотоведение и охотничье хозяйство: Учебное пособие / Под общ. ред. проф. Е.Н. Мартынова. — 2-е изд., испр. — СПб.: Издательство «Лань», 2014. — 464 с.
61. Постановление Правительства Российской Федерации от 13.08.1996 года № 997 «Об утверждении Требований по предотвращению гибели объектов животного мира при осуществлении производственных процессов, а также при эксплуатации транспортных магистралей, трубопроводов, линий связи и электропередачи».
62. Постановление Правительства Российской Федерации от 30.06.2021 года № 1065 «О федеральном государственном охотничьем контроле (надзоре)».
63. Приказ Инспекции государственного надзора в сфере охраны и использования объектов животного мира от 30.12.2022 года № 195 «О проведении учета численности охотничьих ресурсов на территории Владимирской области».
64. Приказ Инспекции государственного надзора в сфере охраны и использования объектов животного мира Владимирской области от 15.03.2023 года № 1-н «Об утверждении норм допустимой добычи охотничьих ресурсов, в отношении которых не устанавливается лимит добычи, и норм пропускной способности охотничьих угодий».
65. Приказ Министерства природных ресурсов и экологии Российской Федерации от 27.07.2021 года № 512 «Об утверждении Порядка осуществления государственного мониторинга охотничьих ресурсов и среды их обитания и применения его данных и о признании утратившим силу приказа Министерства природных ресурсов и экологии Российской Федерации от 25 ноября 2020 года № 964».
66. Приказ Министерства природных ресурсов и экологии Российской Федерации от 24.12.2010 года № 560 «Об утверждении видов и состава биотехнических мероприятий, а также порядка их проведения в целях сохранения охотничьих ресурсов».
67. Приказ Министерства природных ресурсов и экологии Российской Федерации от 03.08.2021 года № 533 «Об утверждении Порядка регулирования органами исполнительной власти субъектов Российской Федерации численности охотничьих ресурсов, за исключением охотничьих ресурсов, находящихся на особо охраняемых природных территориях федерального значения, и о внесении изменений в Порядок принятия решения о регулировании численности охотничьих ресурсов, Форму решения о регулировании численности охотничьих ресурсов, утвержденные

- приказом Министерства природных ресурсов и экологии Российской Федерации от 13 января 2011 года № 1».
68. Приказ Минприроды России от 27.01.2022 года № 49 «Об утверждении нормативов допустимого изъятия охотничьих ресурсов, нормативов биотехнических мероприятий и о признании утратившим силу приказа Министерства природных ресурсов и экологии Российской Федерации от 25 ноября 2020 г. № 965».
 69. Приказ Министерства природных ресурсов и экологии Российской Федерации от 12.02.2022 года № 101 «Об утверждении перечня отдельных видов охотничьих ресурсов, в отношении которых устанавливаются требования к размещению минимального количества охотничьих ресурсов в границах охотничьих угодий, порядка расчета их минимального количества в границах охотничьих угодий».
 70. Приказ Министерства природных ресурсов и экологии Российской Федерации от 31.12.2010 года № 570 «Об утверждении порядка выдачи разрешений на проведение акклиматизации, переселения или гибридизации охотничьих ресурсов, отказа в их выдаче или их аннулирования, формы такого разрешения, а также порядка ведения государственного реестра разрешений на проведение акклиматизации, переселения или гибридизации охотничьих ресурсов».
 71. Приказ Министерства природных ресурсов и экологии Российской Федерации от 18.08.2014 года № 367 «Об утверждении Перечня лесорастительных зон Российской Федерации и Перечня лесных районов Российской Федерации».
 72. Приказ Министерства сельского хозяйства Российской Федерации от 19.12.2011 года № 476 «Об утверждении перечня заразных, в том числе особо опасных, болезней животных, по которым могут устанавливаться ограничительные мероприятия (карантин)».
 73. Приказ Министерства сельского хозяйства Российской Федерации от 25.11.2020 года № 705 «Об утверждении Ветеринарных правил осуществления профилактических, диагностических, ограничительных и иных мероприятий, установления и отмены карантина и иных ограничений, направленных на предотвращение распространения и ликвидацию очагов бешенства».
 74. Приказ Министерства сельского хозяйства Российской Федерации от 20.01.2009 года № 23 «Об утверждении Порядка регулирования численности объектов животного мира, отнесенных к объектам охоты».
 75. Приказ ФГБУ «ФНИЦ Охота» от 14.11.2022 года №74 «О методиках учета численности охотничьих ресурсов».
 76. Публичный отчет Государственной инспекции по охране объектов культурного наследия за 2020 год / Администрация Владимирской области; Государственная инспекция по охране объектов культурного наследия Владимир, 2020. – 99 с.

77. Распоряжение Правительства Российской Федерации от 07.12.2022 года № 3789-р «О плане мероприятий («дорожной карте») по совершенствованию системы ветеринарной безопасности Российской Федерации».
78. Русанов Я.С. Основы охотоведения. Учебное пособие. – М.: Изд-во МГУ, 1986. – 160 с.
79. Самойловская Н.А., Самофалова Н.А., Курочкина К.Г., Андреянов О.Н., Власов Е.А. Паразиты диких копытных Северо-Западного Подмосковья // Электронный научный журнал Курского государственного университета. - 2013. - №2 (26).
80. Серегин П.А. Лесопарк «Дружба» – памятник природы / П.А. Серегин [и др.] // Географическое краеведение в школе и вузе: материалы всерос. науч.-практ. конф; ВГПУ. - Владимир, 2000. - С. 175-178.
81. Скулов Н.И. Заповедными тропами Мещеры. - Владимир: Изд. ООО НПО «Маштекс», 2004. - 122 с.
82. Справочник охотника [Текст] / [Подгот. В.П. Романовский, В.С. Романов, М.С. Долбик и др. ; Под общ. ред. М.С. Долбика]. - Минск: Урожай, 1979. - 288 с.
83. Справочно-информационный портал "Погода и климат". [Электронный ресурс]. Режим доступа: <http://www.pogodaiklimat.ru/history.php?id=ru®ion=33>. Дата обращения: 26.05.2023.
84. Сысоев Н.Д. Животный мир Владимирской области (охотничье-промысловые звери). - Ярославль, Верхневолжское книжное издательство, 1970. - 291 с.
85. Указ Губернатора Владимирской области от 25.03.2020 года № 49 «Об утверждении видов разрешенной охоты, сроков охоты, допустимых для использования орудий охоты, и иных ограничений охоты на территории Владимирской области».
86. Указания Государственного комитета СССР по лесному хозяйству от 31 марта 1989 года «По проектированию охотничьих и лесохотничьих хозяйств».
87. Учебно-методическое пособие для студентов направления 35.03 01 - Лесное дело Нижний Новгород 2019 год «Основы биотехнии в охотничьем хозяйстве».
88. ФГБУ «ФЦРОХ» [Текст] [Электронный ресурс]. Режим доступа: <http://www.ohotcontrol.ru/press/582/> (дата обращение: 04.10.2023).
89. Федеральный закон от 10.01.2002 года № 7-ФЗ «Об охране окружающей среды».
90. Федеральный закон от 14.03.1995 года № 33-ФЗ «Об особо охраняемых природных территориях».
91. Федеральный закон от 24.07.2009 года № 209-ФЗ «Об охоте и о сохранении охотничьих ресурсов и о внесении изменений в отдельные законодательные акты Российской Федерации».

92. Флеров А.Ф. Флора Владимирской губернии / Н.Ф. Флеров (Оттиск из 10 т. Тр. Об-ва Естествоиспытателей при Император. юрьев. ун-те) // - М., 1902. - 447с.
93. Фокин С.Ю. Результаты направленного воспитания молодняка кряквы для выпуска в охотничьи угодья // Дичеразведение в охотничьем хозяйстве. Сборник научных трудов ЦНИЛ Главохоты РСФСР. М., 1985. С. 163-164.
94. Фокин С.Ю., Поляков И.В., Чернов В.В. Разведение кряквы для выпуска в охотничьи угодья: проблемы и перспективы // Сборник докладов международного совещания «Дичь, охрана окружающей среды, охрана редких видов животных». М., 1989. С. 272-281.
95. Формозов А.Н. Снежный покров в жизни млекопитающих и птиц. – М.: Изд-во МГУ, 1990. – 286 с.
96. Формозов А.Н. О значении структуры снежного покрова в экологии и географии млекопитающих и птиц // Роль снежного покрова в природных процессах. М.: Изд-во АН СССР, 1961. - С. 166-210.
97. Формозов А.Н. Снежный покров в жизни млекопитающих и птиц СССР. - М.: Изд-во МОИП, 1946. - 152 с.
98. Шишкина Н.Г., Востокова Л.Б., Балабко П.Н., Лукьянова Н.Н. Почвенно-географическое районирование и бонитировка почв Владимирской области // Вестник МГУЛ – Лесной вестник. 2001. №1. URL: <https://cyberleninka.ru/article/n/pochvenno-geograficheskoe-rayonirovanie-i-bonitirovka-pochv-vladimirskoj-oblasti> (дата обращения: 28.05.2023).
99. Юрова Э.А. Растительность Владимирского ополья: автореф. дис. канд. биолог. наук / Э. А. Юрова. - М. : Изд-во МГУ, 1971. - 20 с.
100. World wheather Прогноз погоды. [Электронный ресурс] Режим доступа: <https://world-weather.ru/archive/russia/kovrov/>. Дата обращения: 26.05.2023.
101. Федеральный закон от 24.04.1995 года № 52-ФЗ «О животном мире».

Приложение № 1 к Схеме размещения, использования и охраны охотничьих угодий на территории Владимирской области



Приложение № 2
к Схеме размещения, использования и охраны охотничьих угодий
на территории Владимирской области

**Описания границ охотничьих угодий
Владимирской области**

СОДЕРЖАНИЕ

1.Александровский район.	3
2. Вязниковский район.	20
3. Гороховецкий район.	38
4. Гусь-Хрустальный район.	53
5. Камешковский район.	85
6. Киржачский район.	98
7. Ковровский район.	113
8. Кольчугинский район.	133
9. Меленковский район.	143
10. Муромский район	168
11. Петушинский район.	180
12. Селивановский район.	204
13. Собинский район	220
14. Судогодский район.	245
15. Суздальский район.	275
16. Юрьев-Польский район.	292

1.Александровский район.

1. Карабановский охотучасток.

Площадь 25,846 тыс.га.

Северная: От д. Шаблыкино (точка 1) на восток по автомобильной дороге 17 ОП МЗ 17 Н-15 Струнино - Площево до западной границы г. Струнино (точка 2), по западной южной и восточной административной границе г. Струнино до места пересечения с Московской железной дорогой (точка 3), затем на восток по Московской железной дороге до места пересечения с западной административной границей г. Александрова (точка 4), по западной, южной и восточной границе г. Александрова до места пересечения с автомобильной дорогой 17 ОП РЗ 17 А – 2 Колокша – Кольчугино – Александров – Верхние Дворики (точка 5). От точки 5 по автомобильной дороге 17 ОП РЗ 17 А – 2 Колокша – Кольчугино – Александров – Верхние Дворики на восток через д. Елькино, д. Иваново-Соболево, д. Легково, с. Андреевское до места пересечения с р. Бачевка (мост через р. Бачевка). **Восточная:** От места пересечения автомобильной дороги 17 ОП РЗ 17 А – 2 Колокша – Кольчугино – Александров – Верхние Дворики с р. Бачевка (мост через р. Бачевка) в точке 6, далее вниз по среднему течению р. Бачевки до устья р. Бачевки (точка 7), затем на юг, вниз по среднему течению р. Большой Киржач до места пересечения р. Большой Киржач с административной границей Киржачского района в точке 8. **Южная:** От места пересечения р. Большой Киржач с административной границей Киржачского района в точке 8 на запад по административной границе Киржачского района до места пересечения административной границы Киржачского района с р. Серой в точке 9. От точки 9 вверх по среднему течению р. Серой до места пересечения с административной границей г. Карабаново в точке 10, далее по южной границе г. Карабаново на запад до места пересечения с восточной границей лесного квартала 24 Карабановского участкового лесничества Александровского лесничества в точке 11, затем на запад по просёлочной дороге, вдоль северной границы лесного квартала 24 Карабановского участкового лесничества Александровского лесничества до д. Коровино (точка 12) и далее от д. Коровино на запад по просёлочной дороге через д. Шиклово до моста через р. Пичкуру (точка 13), расположенного северо-западнее д. Шиклово. От моста через р. Пичкуру (точка 13), расположенного северо-западнее д. Шиклово на юго-запад, вниз по среднему течению р. Пичкуры до устья р. Пичкуры (точка 14). От устья р. Пичкуры на юго-запад, вверх по среднему течению р. Молокчи до д. Таратино (точка 15). От д. Таратино на юго-запад по проселочной дороге до лесного квартала 23 Махринского участкового лесничества Александровского лесничества (точка 16), затем на запад и юг по северной и западным границам лесных кварталов 23, 57 Махринского участкового лесничества Александровского лесничества и на восток по южной границе лесного квартала 57 Махринского участкового лесничества Александровского лесничества до места пересечения южной границы лесного квартала 57 Махринского участкового лесничества Александровского лесничества с р. Грязевкой в точке 17. От места пересечения южной границы лесного квартала 57 Махринского участкового лесничества Александровского лесничества с р. Грязевкой на юго-запад, вниз по среднему течению р. Грязевки огибая острова по правому берегу до места пересечения р. Грязевки с административной границей Московской и Владимирской областей в точке 18, затем на запад по административной границе до места пересечения с автомобильной дорогой А108 Московское большое кольцо в точке 19. **Западная:** От места пересечения административной границы Московской и Владимирской областей с автомобильной дорогой А108 Московское большое кольцо (точка 19) на северо-запад по указанной автомобильной дороге до места пересечения с автомобильной дорогой 17 ОП МЗ 17 Н – 15 Струнино – Площево в точке 20, затем на северо-восток по автомобильной дороге 17 ОП МЗ 17 Н – 15 Струнино-Площево через д. Площево, до д. Шаблыкино и исходной точки 1.

К землям, земельным участкам, правовой режим которых не допускает осуществление видов деятельности в сфере охотничьего хозяйства и которые не подлежат включению в состав охотничьего угодья, относятся:

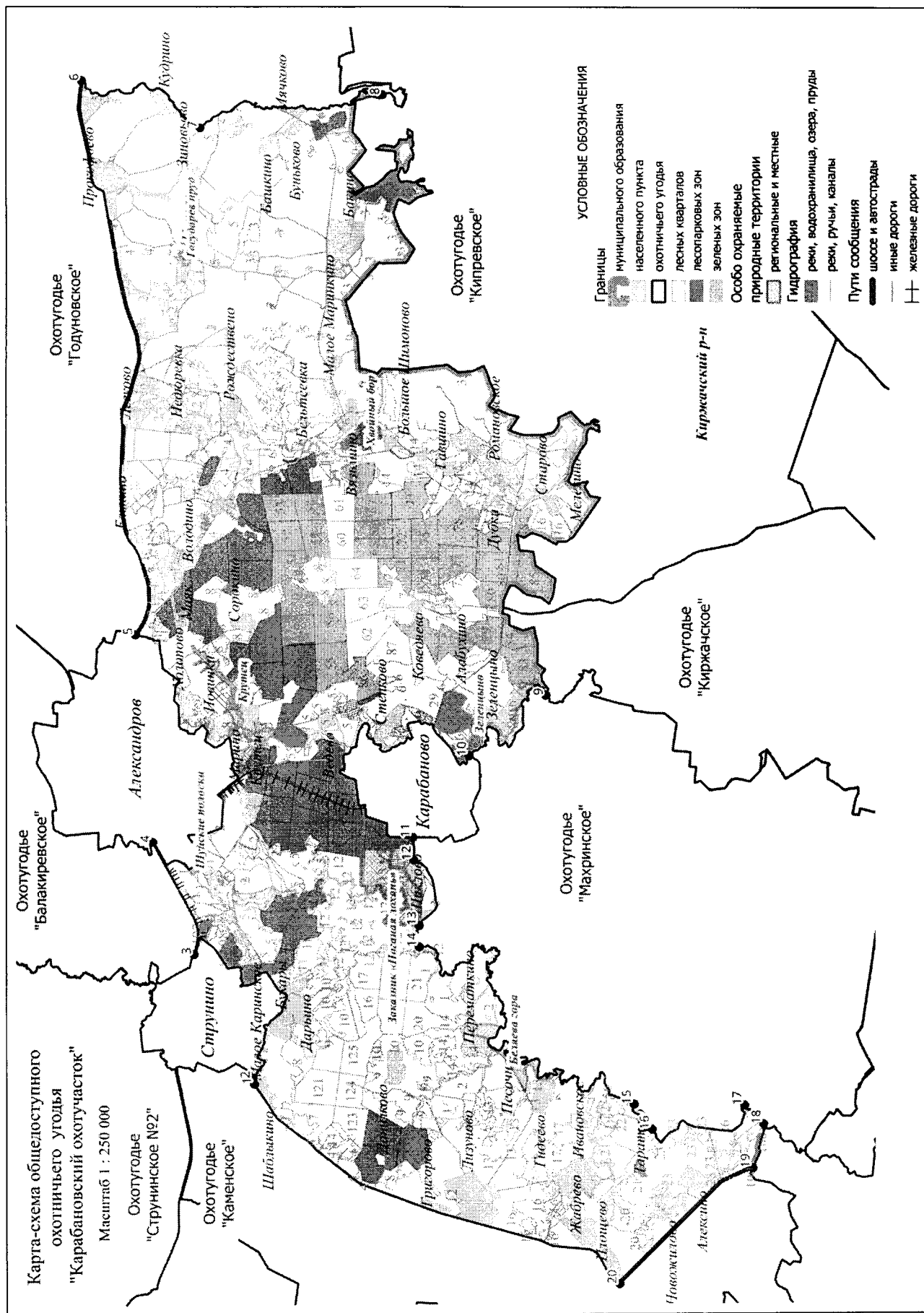
- территории следующих населенных пунктов: д. Площево, д. Алексино, д. Новожилово, д. Жабрево, д. Ивановское, д. Гидеево, д. Лизуново, д. Перематкино, д. Данилково (близ деревни Лизуново, Каринское сельское поселение), д. Бухары, д. Дарьино, д. Малое Каринское, с. Большое Каринское, д. Шиклово, д. Коровино, д. Марино, д. Холопово, д. Новинки, д. Крутец, д. Сорокино, д. Ведево, д. Степково, д. Зеленцино, д. Коведяево, д. Алабухино, д. Старово, д. Мелехино, д. Петраково, с. Романовское, д. Гавшино, д. Большое Шимоново, д. Малое Шимоново, д. Федоровское, д. Вязьмино, д. Бельтеевка, д. Большое Маринкино, д. Малое Маринкино, п. Маяк, д. Самарино, д. Володино, д. Рождествено, д. Недюревка, д. Вяльковка, д. Елькино, д. Иваново-Соболево, д. Легково, с. Ирково, с. Андреевское, д. Прокофьево, д. Кудрино, с. Зиновьево, д. Башкино, д. Буньково;

-территории следующих лесопарковых зон: лесопарковая зона Годуновского участкового лесничества Александровского лесничества, лесопарковая зона Карабановского участкового лесничества Александровского лесничества, лесопарковая зона Струнинского участкового лесничества Александровского лесничества;

-территории следующих особо охраняемых территорий: государственный комплексный заказник регионального значения «Поганая лохань».

Сведения о характерных точках границ охотничьего угодья Карабановский охотучасток в системе координат WGS_84_UTM_ZONE_37N

№ п/п	Координата X	Координата Y	Координата X	Координата Y
	градусы, минуты, секунды		десятичные градусы	
1	56°21'30,43"	38°33'1,08"	56,358453	38,550300
2	56°21'31,98"	38°33'12,35"	56,358882	38,553431
3	56°22'31,27"	38°36'57,44"	56,375352	38,615956
4	56°23'13,02"	38°40'23,27"	56,386950	38,673131
5	56°23'30,64"	38°46'43,03"	56,391844	38,778619
6	56°24'25,27"	39°3'43,03"	56,407019	39,061954
7	56°22'24,91"	39°2'15,86"	56,373586	39,037739
8	56°19'18,98"	39°3'17,00"	56,321939	39,054722
9	56°16'31,98"	38°44'51,22"	56,275550	38,747560
10	56°17'50,22"	38°43'0,73"	56,297283	38,716869
11	56°18'48,02"	38°40'31,11"	56,313338	38,675308
12	56°18'47,15"	38°39'49,52"	56,313097	38,663757
13	56°18'41,65"	38°37'48,97"	56,311570	38,630268
14	56°18'41,50"	38°37'9,85"	56,311527	38,619404
15	56°15'2,79"	38°32'22,31"	56,250775	38,539531
16	56°14'44,62"	38°31'35,14"	56,245728	38,526428
17	56°13'10,18"	38°32'20,04"	56,219496	38,538899
18	56°12'50,64"	38°31'44,84"	56,214068	38,529121
19	56°13'1,79"	38°30'23,33"	56,217165	38,506482
20	56°15'17,63"	38°26'51,49"	56,254897	38,447636



2. Охотхозяйство «Тирибровское».

Площадь 20,881 тыс.га.

Северная: от северо-западного угла лесного квартала 1 Краснопламенского участкового лесничества Александровского лесничества (точка 1) на северо-восток по северным границам лесных кварталов 2, 3, 4, 5, 6 Краснопламенского участкового лесничества Александровского лесничества и далее по административной границе с Ярославской областью до места ее пересечения с р. Кубрь в точке 2. **Восточная:** от места пересечения р. Кубрь с административной границей Ярославской области на юг по среднему течению р. Кубрь до места ее пересечения с административной границей с Ярославской областью в точке 3, и далее по административной границе с Ярославской областью до автомобильной дороги 17 ОП РЗ 17 А-4 Москва – Ярославль – Вологда – Архангельск (точка 4). **Южная:** от места пересечения автомобильной дороги 17 ОП РЗ 17 А-4 Москва – Ярославль – Вологда – Архангельск с административной границей с Ярославской областью на юго-запад по указанной дороге через д. Лисавы, д. Тириброво, д. Дворики до места пересечения автомобильной дороги 17 ОП РЗ 17 А-4 Москва – Ярославль – Вологда – Архангельск с административной границей Московской области в точке 5. **Западная:** от места пересечения автомобильной дороги 17 ОП РЗ 17 А-4 Москва – Ярославль – Вологда – Архангельск с административной границей Московской области на север по административной границе с Ярославской областью до северо-западного угла лесного квартала 1 Краснопламенского участкового лесничества Александровского лесничества и точки 1.

К землям, земельным участкам, правовой режим которых не допускает осуществление видов деятельности в сфере охотничьего хозяйства и которые не подлежат включению в состав охотничьего угодья, относятся:

-территории следующих населенных пунктов: п. Красное Знамя, д. Осташкино, д. Дворики, д. Лобково, д. Сущёво, д. Березино, д. Тургенево, д. Данилково, д. Арханка, д. Прокино, п. Искра, д. Ратьково, д. Банево, д. Гришино, д. Круглышево, д. Становищи, д. Звягины Горы, д. Тириброво, д. Отертиково, д. Лисавы, д. Хорошево, д. Конищево, д. Пикалёво, д. Измайлово, д. Сабельское, д. Мостищево, д. Дуденево, Лунёво, д. Глядково, д. Кленовка, д. Желнино, д. Обашево, д. Анисимка, д. Пустынь, д. Ям, д. Вертягино, д. Большое Михалёво, д. Малое Михалёво, д. Рупусово, д. Романка, д. Горки, д. Яншино, д. Гольцово, д. Григорово, д. Агафонка, д. Вишняково, д. Антонка, д. Ленинская Слобода;

-территории следующих лесопарковых зон: лесопарковая зона Краснопламенского участкового лесничества Александровского лесничества;

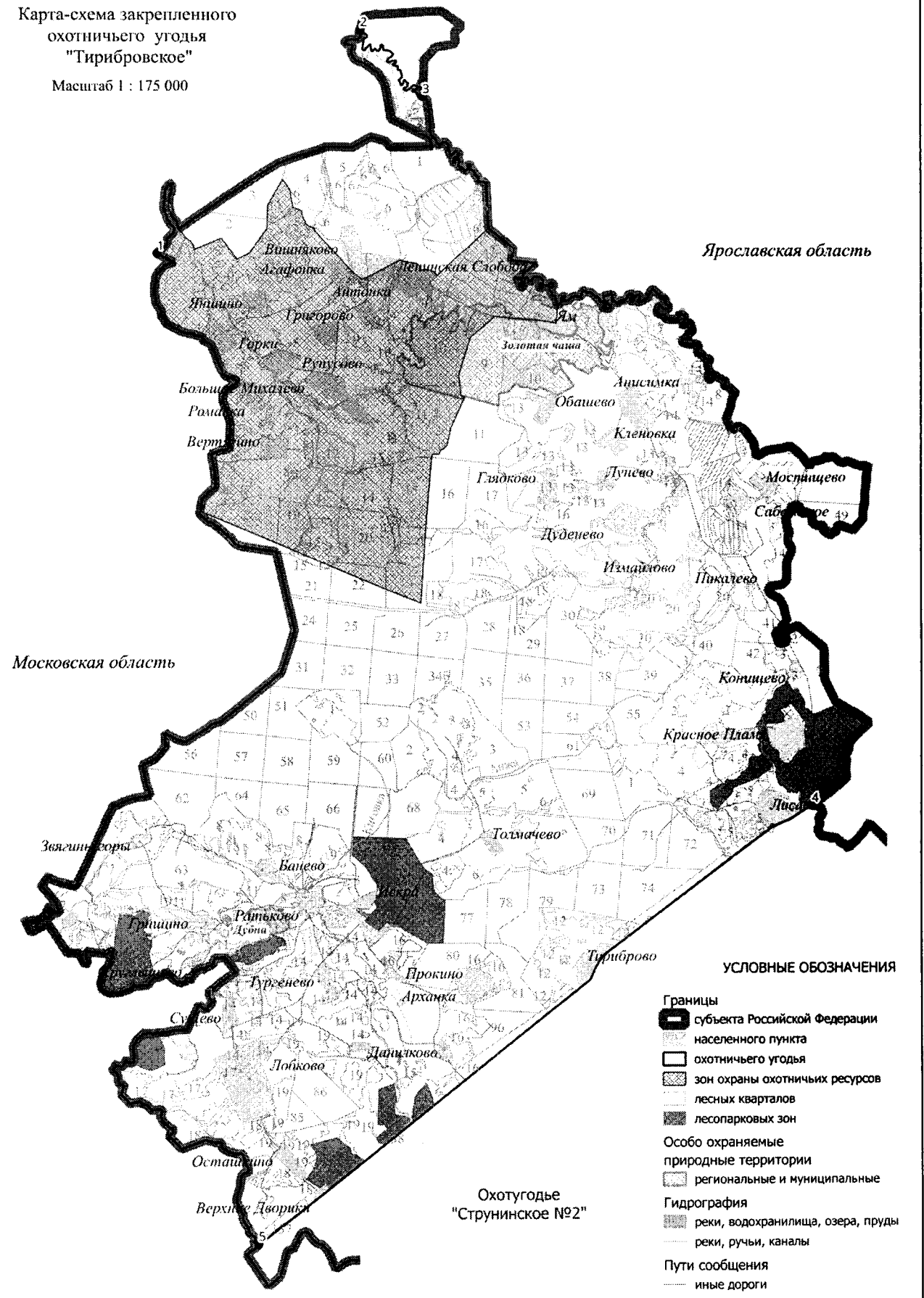
- территории следующих особо охраняемых территорий: историко-ландшафтный комплекс местного значения «Дубна».

Сведения о характерных точках границ охотничьего угодья «Тирибровское» в системе координат WGS 84 UTM ZONE 37N

№ п/п	Координата X	Координата Y	Координата X	Координата Y
	градусы, минуты, секунды		десятичные градусы	
1	56°39'20,28"	38°18'53,88"	56,655634	38,314966
2	56°41'59,64"	38°23'13,88"	56,699899	38,387189
3	56°41'12,03"	38°24'34,68"	56,686674	38,409633
4	56°32'49,15"	38°32'52,93"	56,546986	38,548036
5	56°27'40,27"	38°21'0,99"	56,461187	38,350274

Карта-схема закрепленного
охотничьего угодья
"Тирибровское"

Масштаб 1 : 175 000



3. Охотхозяйство «Каменское».

Площадь 5,901 тыс.га.

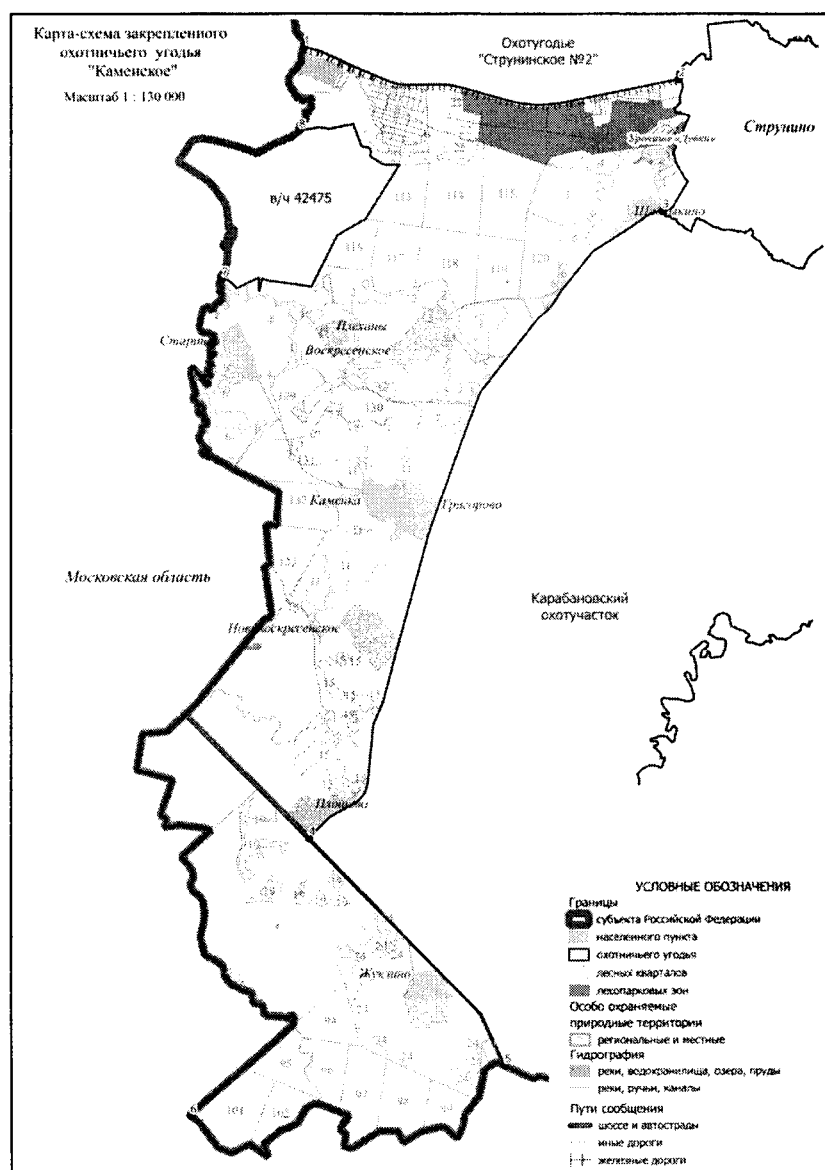
Северная: от места пересечения Московской железной дороги с административной границей Владимирской области, расположенного на железнодорожном коллекторе-переезде через реку Молокчу в точке 1 на восток по полосе отвода Московской железной дороги до пересечения с участком западной границы г. Струнино в точке 2. **Восточная:** по участку западной границы г. Струнино на юг, до места пересечения автомобильной дороги 17 ОП МЗ 17Н-15 Струнино – Площево с участком южной границы г. Струнино в точке 3, на юго-запад вдоль автомобильной дороги 17 ОП МЗ 17Н-15 Струнино – Площево через д. Шаблыкино, д. Площево до места пересечения автомобильной дороги 17 ОП МЗ 17Н-15 Струнино – Площево с автомобильной дорогой А-108 Московское большое кольцо в точке 4, затем по указанной автодороге на юго-восток до места пересечения с административной границей Владимирской области и южной границей лесного квартала 100 Махринского участкового лесничества Александровского лесничества в точке 5. **Южная:** от места пересечения автомобильной дороги А-108 Московское большое кольцо с административной границей Владимирской области и с южной границей лесного квартала 100 Махринского участкового лесничества Александровского лесничества на запад по административной границе Владимирской области и по южным границам лесного квартала 100 Махринского участкового лесничества, затем на юг по восточной границе лесного квартала 24 урочища Пламя Махринского участкового лесничества и восточной границе лесного квартала 99 Махринского участкового лесничества до юго-восточного угла лесного квартала 99 Махринского участкового лесничества. От юго-восточного угла лесного квартала 99 Махринского участкового лесничества Александровского лесничества на запад по южным границам лесных кварталов 99, 98, 97, 96, 102 до юго-западного угла лесного квартала. 101 Махринского участкового лесничества Александровского лесничества (точка 6). **Западная:** от юго-западного угла кв. 101 Махринского участкового лесничества Александровского лесничества по западным просекам кв. 101, 95 Махринского участкового лесничества Александровского лесничества, далее на север по административной границе Владимирской области до точки 7, затем по южной и восточной границе земель в/ч 42475, далее по западным границам кв. 1 Махринского участкового лесничества Александровского лесничества, кв. 116, 113, Струнинского участкового лесничества, по южной границе лесного квартала 22 урочища Струнинское сельское Струнинского участкового лесничества Александровского лесничества и далее по северным границам земель в/ч 42475 до административной границы Владимирской области (точка 8) и далее на север вдоль границы Владимирской области до места пересечения Московской железной дороги с административной границей Владимирской области, расположенного на железнодорожном коллекторе-переезде через реку Молокчу в точке 1.

К землям, земельным участкам, правовой режим которых не допускает осуществление видов деятельности в сфере охотничьего хозяйства и которые не подлежат включению в состав охотничьего угодья, относятся:

- территории следующих населенных пунктов: п. им. Ленина, д. Шаблыкино, д. Воскресенское, д. Плеханы, д. Старинки, д. Каменка, д. Григорово, д. Нововоскресенское, д. Площево, д. Жуклино;
- территории следующих лесопарковых зон: лесопарковая зона Струнинского участкового лесничества Александровского лесничества;
- территории следующих особо охраняемых территорий: памятник природы регионального значения «Урочище Дубки».

Сведения о характерных точках границ охотничьего угодья «Каменское» в системе координат WGS 84 UTM_ZONE 37N

№ п/п	Координата X	Координата Y	Координата X	Координата Y
	градусы, минуты, секунды		десятичные градусы	
1	56°23'9,83"	38°26'46,20"	56,386064	38,446167
2	56°22'50,71"	38°33'29,75"	56,380754	38,558263
3	56°21'31,98"	38°33'12,35"	56,358882	38,553431
4	56°15'17,48"	38°26'51,75"	56,254857	38,447708
5	56°13'2,43"	38°30'22,81"	56,217342	38,506335
6	56°12'32,38"	38°24'42,85"	56,208994	38,411902
7	56°20'51,44"	38°25'17,83"	56,347622	38,421619
8	56°22'20,01"	38°26'41,11"	56,372226	38,444754



4. Охотхозяйство «Балакиревское».

Площадь 24,175 тыс.га.

Северная: от северо-западного угла лесного квартала 22 Балакиревского участкового лесничества Александровского лесничества (точка 1) на восток по административной границе с Ярославской областью до места пересечения с Северной железной дорогой в точке 2.

Восточная: от места пересечения административной границы Ярославской области с Северной железной дорогой на юго-запад вдоль Северной железной дороги через п. Балакирево до места пересечения с административной границей г. Александра в точке 3.

Южная: от места пересечения Северной железной дороги с административной границей г. Александра по административной границе г. Александра до места пересечения с Московской железной дорогой в точке 4, далее вдоль Московской железной дороги на юго-запад до границы г. Струнино (точка 5) и по границе г. Струнино на север до места пересечения с р. Черной в точке 6.

Западная: от места пересечения границы г. Струнино с р. Черной по среднему течению р. Черной на север до ур. Жуково (точка 7), далее по южной границе лесного квартала 23 до западной границы лесного квартала 24 Струнинского участкового лесничества Александровского лесничества, далее вдоль западных границ лесных кварталов 24 и 12, по северной границе лесного квартала 12 и по электронному треку через ур. Пеньково до юго-западного угла лесного квартала 136 Балакиревского участкового лесничества Александровского лесничества. По западным границам лесных кварталов 136, 127, 123 Балакиревского участкового лесничества Александровского лесничества до ур. Неумоево и далее, по электронному треку до юго-западного угла лесного квартала 121 Балакиревского участкового лесничества Александровского лесничества, и по восточной границе лесного квартала 119 Краснопламенского участкового лесничества Александровского лесничества до административной границы Ярославской области (точка 8). По административной границе Ярославской области в северном направлении до северо-западного угла лесного квартала 22 Балакиревского участкового лесничества Александровского лесничества и до точки 1.

К землям, земельным участкам, правовой режим которых не допускает осуществление видов деятельности в сфере охотничьего хозяйства и которые не подлежат включению в состав охотничьего угодья, относятся:

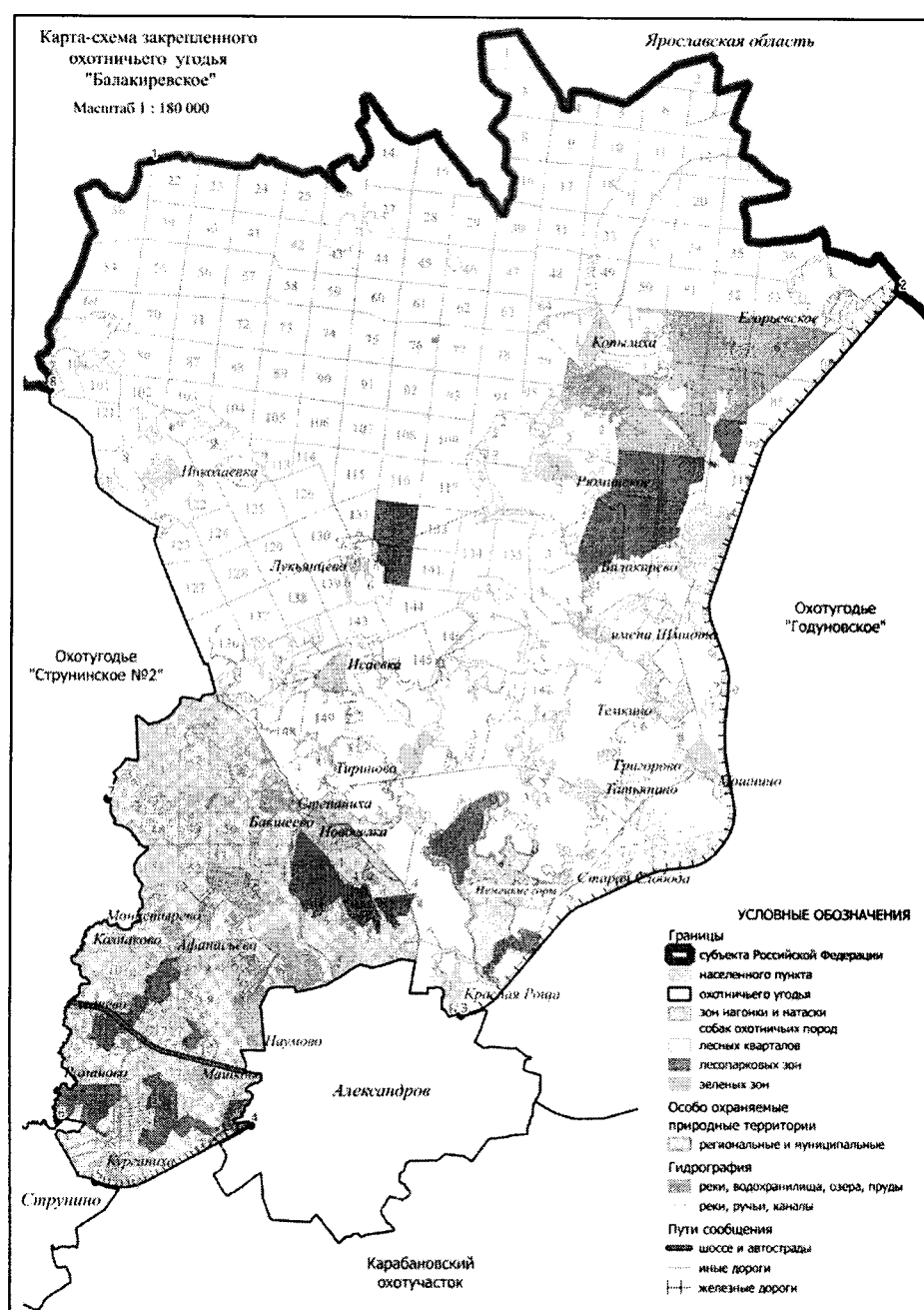
-территории следующих населенных пунктов: п. Балакирево, д. Курганиха, д. Машково, д. Наумово, д. Колпаково, д. Афанасьевы, д. Красная Роща, с. Старая Слобода, д. Степаниха, с. Бакшеево, д. Новосёлка, д. Исаевка, д. Тириново, д. Лукьянцево, д. Николаевка, д. Копылиха, с. Рюминское, д. Егорьевское, п. им. Шмидта, д. Свинкино, д. Темкино, с. Мошнино, д. Татьянино, д. Григорово;

-территории следующих лесопарковых зон: лесопарковая зона Балакиревского участкового лесничества Александровского лесничества, лесопарковая зона Струнинского участкового лесничества Александровского лесничества.

Примечание: к зеленым зонам относятся следующие участки лесного фонда лесные кварталы 65-67, 80-84, 96, 97 Балакиревского участкового лесничества Александровского лесничества общей площадью 955 га.

Сведения о характерных точках границ охотничьего угодья «Балакиревское» в системе координат WGS 84 UTM ZONE 37N

№ п/п	Координата X	Координата Y	Координата X	Координата Y
	градусы, минуты, секунды		десятичные градусы	
1	56°35'0,58"	38°38'5,13"	56,583496	38,634757
2	56°33'26,66"	38°54'42,44"	56,557404	38,911790
3	56°24'34,54"	38°45'3,82"	56,409593	38,751062
4	56°23'12,78"	38°40'23,14"	56,386882	38,673094
5	56°22'31,27"	38°36'57,44"	56,375352	38,615956
6	56°23'16,26"	38°36'7,60"	56,387850	38,602110
7	56°27'12,77"	38°37'12,27"	56,453547	38,620076
8	56°32'13,28"	38°35'52,72"	56,537022	38,597978



5. Охотхозяйство «Годуновское».

Площадь 41,143 тыс.га.

Северная: от места пересечения административной границы Ярославской области с Северной железной дорогой в точке 1 на восток по административной границе с Ярославской областью до места пересечения с административной границей Юрьев-Польского района в точке 2. **Восточная:** от места пересечения административной границы Юрьев-Польского района с административной границей Ярославской области на юг по административной границе Юрьев-Польского района, затем по административной границе Кольчугинского района до места пересечения административной границы Кольчугинского района с административной границей Киржачского района в точке 3. **Южная:** от места пересечения административных границ Киржачского и Кольчугинского районов на запад по административной границе Киржачского района до р. Большой Киржач (точка 4). Далее на север, вверх по среднему течению р.Большой Киржач до устья р. Бачевки (точка 5) и вверх по среднему течению р. Бачевки до автомобильного моста через р. Бачевка в месте пересечения с автомобильной дорогой 17 ОП РЗ 17 А – 2 Колокша – Кольчугино – Александров – Верхние Дворики в точке 6, от автомобильного моста через р. Бачевка в месте пересечения с автомобильной дорогой 17 ОП РЗ 17 А-2 Колокша – Кольчугино – Александров – Верхние Дворики на запад вдоль автомобильной дороги 17 ОП РЗ 17А-2 Колокша – Кольчугино – Александров – Верхние Дворики через с. Андреевское, д. Легково, д. Ивано-Соболево, д. Елькино до места пересечения автомобильной дороги 17 ОП РЗ 17 А-2 Колокша – Кольчугино – Александров – Верхние Дворики с участком восточной границы г. Александрова в точке 7. **Западная:** от места пересечения административной границы г. Александров и автомобильной дороги 17 ОП РЗ 17 А – 2 Колокша – Кольчугино – Александров – Верхние Дворики на север по границе г. Александров до полосы отвода Северной железной дороги (точка 8) и далее на север вдоль Северной железной дороги через п. Балакирево до места пересечения с административной границей Ярославской области в точке 1.

К землям, земельным участкам, правовой режим которых не допускает осуществление видов деятельности в сфере охотничьего хозяйства и которые не подлежат включению в состав охотничьего угодья, относятся:

-территории следующих населенных пунктов: п. Светлый, д. Вески, д. Елькино, д. Иваново-Соболево, д. Бунаково, д. Легково, д. Аксёновка, д. Соколово, п. Майский, д. Никольское, д. Косково, д. Зубарево, д. Щекотово, д. Горки, д. Новинки, д. Сивково, д. Степаниха, д. Владимирово, п. Балакирево, д. Чернецкое, д. Еловки, д. Ивановское, д. Пречистино, с. Годуново, д. Сусловка, д. Базуново, д. Вашкино, д. Малые Вёски, д. Большие Вёски, д. Поварово, д. Семеново, д. Спорново, д. Подвязье, с. Долгополье, д. Подсосенье, д. Высоково, д. Шушково, д. Покров, д. Четверть, д. Числавль, д. Куликовка, с. Кишкино, д. Путилово, д. Козлаково, с. Андреевское, д. Паткино, д. Поречье, д. Межаково, д. Рябинино, д. Демьяново, д. Шихово, д. Клемячево, с. Шимохтино, с. Новосёлка, д. Николаевка, д. Каблуково, с. Мячково;

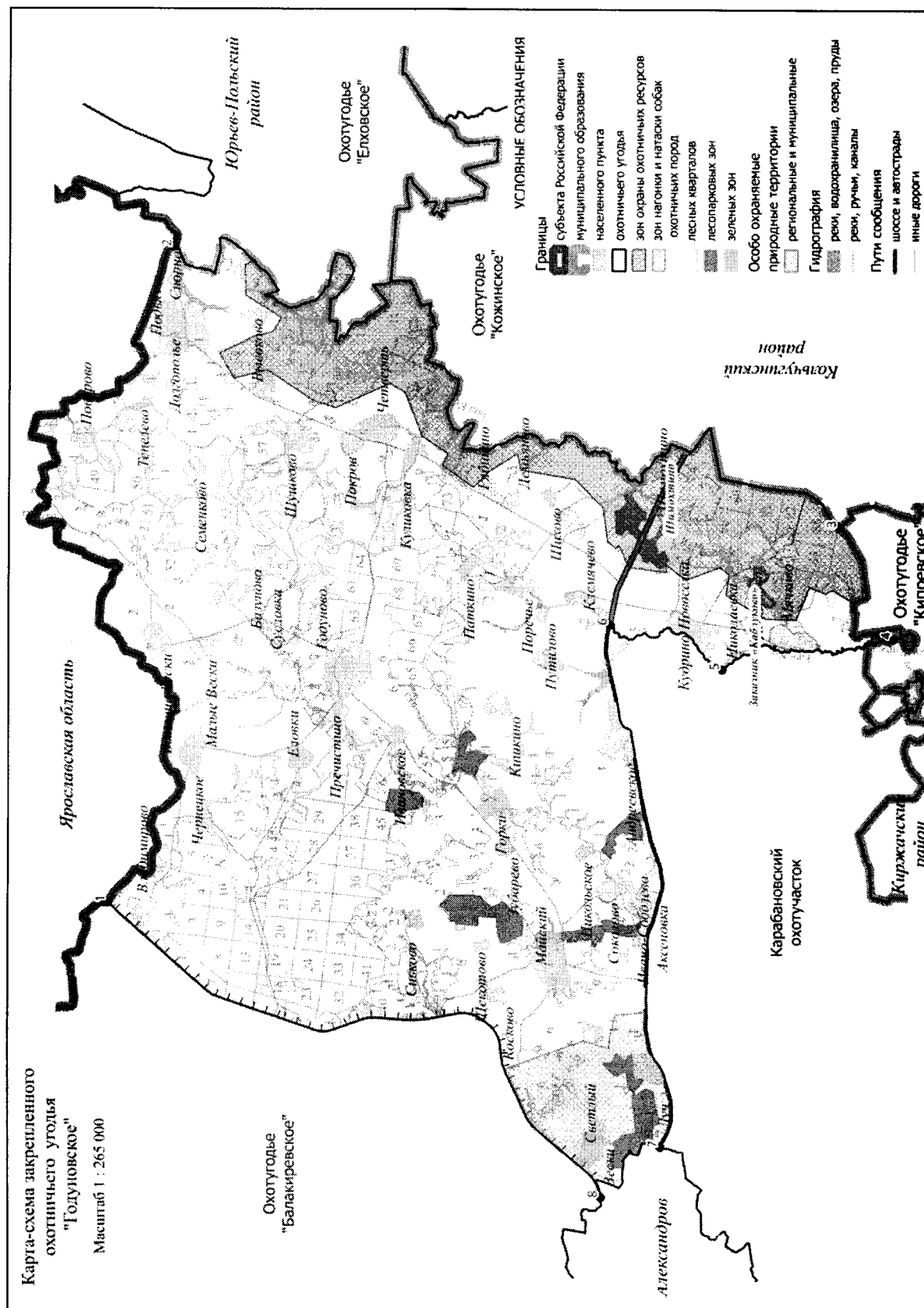
-территории следующих лесопарковых зон: лесопарковая зона Годуновского участкового лесничества Александровского лесничества, лесопарковая зона Карабановского участкового лесничества Александровского лесничества ;

- территории следующих особо охраняемых территорий: государственный гидрологический заказник регионального значения «Каблуково».

Примечание: к зеленым зонам относятся следующие участки лесного фонда лесной квартал 91 (части выделов 9, 16, 17, 37, 38) Годуновского участкового лесничества Александровского лесничества общей площадью 0,3069 га.

**Сведения о характерных точках границ охотничьего угодья «Годуновское» в системе
координат WGS 84 UTM ZONE 37N**

№ п/п	Координата X	Координата Y	Координата X	Координата Y
	градусы, минуты, секунды		десятичные градусы	
1	56°33'26,26"	38°54'41,59"	56,557294	38,911552
2	56°32'16,90"	39°16'1,68"	56,538027	39,267132
3	56°20'18,62"	39°6'54,91"	56,338505	39,115254
4	56°19'18,98"	39°3'17,00"	56,321939	39,054722
5	56°22'24,91"	39°2'15,86"	56,373586	39,037739
6	56°24'25,39"	39°3'43,10"	56,407052	39,061973
7	56°23'30,64"	38°46'43,03"	56,391844	38,778619
8	56°24'34,68"	38°45'3,75"	56,409634	38,751041



6. Охотхозяйство «Струнинское №2».

Площадь 18,383 тыс.га.

Северная: от места пересечения автомобильной дороги 17 ОП РЗ 17 А-4 Москва – Ярославль – Вологда – Архангельск с административной границей Владимирской области в точке 1 на северо-восток вдоль указанной дороги через д. Дворики, д. Тириброво, д. Лисавы, до места пересечения автомобильной дороги 17 ОП РЗ 17 А-4 Москва – Ярославль – Вологда – Архангельск с административной границей Ярославской области в точке 2. **Восточная:** от места пересечения автомобильной дороги 17 ОП РЗ 17 А-4 Москва – Ярославль – Вологда – Архангельск с административной границей Ярославской области, далее в южном направлении по административной границе с Ярославской областью и по электронному треку до северо-западного угла лесного квартала 119 Краснопламенского участкового лесничества Александровского лесничества (точка 3), далее по восточной границе лесного квартала 119 до юго-западного угла лесного квартала 121 Балакиревского участкового лесничества Александровского лесничества, затем по электронному треку через ур. Неумоено до северо-западного угла лесного квартала 123 Балакиревского участкового лесничества Александровского лесничества. По западным границам лесных кварталов 123, 127, 136, до юго-западного угла лесного квартала 136 Балакиревского участкового лесничества Александровского лесничества (точка 4). Далее по электронному треку через ур. Пеньково до северо-западного угла лесного квартала 12 (точка 5), по западным границам лесных кварталов 12 и 24 до юго-восточного угла лесного квартала 23 Струнинского участкового лесничества Александровского лесничества, затем по южной границе лесного квартала 23 до ур. Жуково (точка 6), затем по среднему течению р. Черной до пересечения с административной границей г. Струнино в точке 7. **Южная:** от точки пересечения административной границы г. Струнино и р. Черной в западном направлении по административной границе г. Струнино до точки 8, далее по Московской железной дороге через д. Арсаки и п. Арсаки до пересечения с административной границей Владимирской области в точке 9. **Западная:** от точки 9 и пересечения административной границы Владимирской области и Московской железной дороги в северном направлении по административной границе Владимирской области до пересечения с автомобильной дорогой 17 ОП РЗ 17 А-4 Москва – Ярославль – Вологда – Архангельск до точки 1.

К землям, земельным участкам, правовой режим которых не допускает осуществление видов деятельности в сфере охотничьего хозяйства и которые не подлежат включению в состав охотничьего угодья, относятся:

-территории следующих населенных пунктов: д. Дворики, д. Тириброво, д. Маёвка, д. Полувзвоз, д. Лисавы, д. Мякишево, д. Зезевитово, д. Монастырёво, д. Долматово, д. Калинино, д. Следнево, д. Романово, д. Соколово, д. Кашино, д. Копцево, д. Брыковы Горы, д. Волохово, д. Арсаки, п. Арсаки, д. Иваньково, д. Федяйково, д. Полиносово, д. Пречистино, д. Конюхово, д. Дубна, д. Старая, д. Корелы;

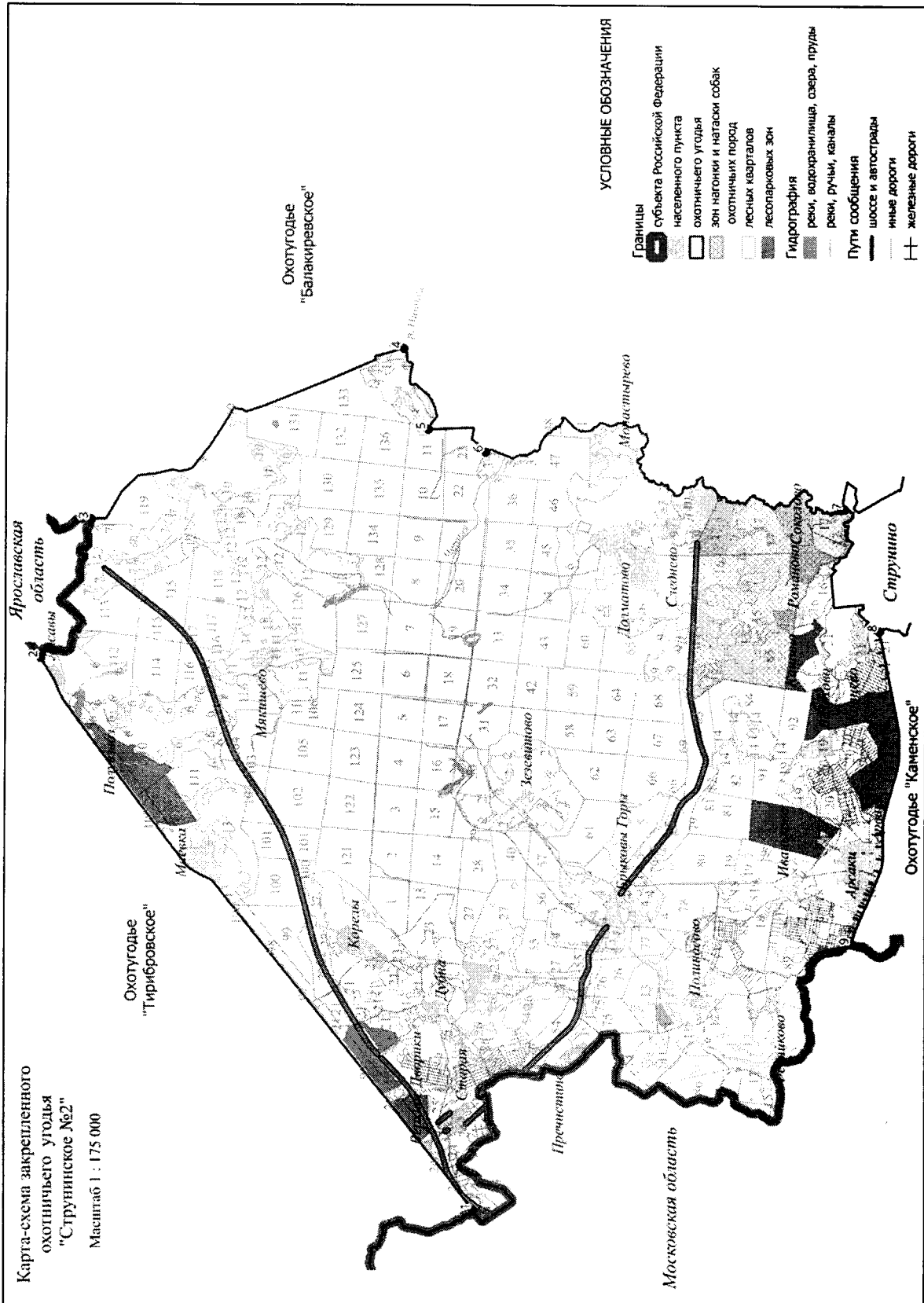
-территории следующих лесопарковых зон: лесопарковая зона Краснопламенского участкового лесничества Александровского лесничества, лесопарковая зона Струнинского участкового лесничества Александровского лесничества.

**Сведения о характерных точках границ охотничьего угодья «Струнинское №2» в
системе координат WGS 84 UTM ZONE 37N**

№ п/п	Координата X	Координата Y	Координата X	Координата Y
	градусы, минуты, секунды		десятичные градусы	
1	56°27'39,82"	38°21'1,56"	56,461062	38,350432
2	56°32'49,27"	38°32'53,28"	56,547018	38,548133
3	56°32'13,35"	38°35'52,73"	56,537041	38,597979
4	56°28'31,50"	38°39'33,49"	56,475418	38,659302
5	56°28'13,53"	38°37'48,94"	56,470425	38,630262
6	56°27'32,24"	38°37'19,89"	56,458955	38,622192
7	56°23'16,26"	38°36'7,60"	56,387850	38,602110
8	56°22'50,71"	38°33'29,75"	56,380754	38,558263
9	56°23'9,83"	38°26'46,20"	56,386064	38,446167

Карта-схема закрепленного
охотничьего угодья
"Струнинское №2"

Масштаб 1 : 175 000



7. Охотхозяйство «Махринское».

Площадь 12,146 тыс.га.

Северная: от места впадения р. Грязевки в р. Молокчу в точке 1 на восток, вниз по среднему течению р. Молокчи, огибая острова по левому берегу, до места впадения в нее р. Пичкуры в точке 2, далее на север, вверх по среднему течению р. Пичкуры, огибая острова по правому берегу до моста через р. Пичкуру, расположенного северо-западнее д. Шиклово в точке 3 и затем на восток по проселочной дороге через д. Шиклово, д. Коровино, вдоль северной границы лесного квартала 24 Карабановского участкового лесничества Александровского лесничества до пересечения с западной границей г. Карабаново в точке 4. **Восточная:** от пересечения проселочной дороги с границей г. Карабаново на юго-восток по границе г. Карабаново до р. Серой (точка 5), затем на юг, вниз по среднему течению р. Серой, огибая острова по левому берегу, до места пересечения с административной границей Киржачского района в точке 6 и далее по административной границе Киржачского района на юг до юго-восточного угла лесного квартала 93 Махринского участкового лесничества Александровского лесничества (точка 7). **Южная:** от юго-восточного угла лесного квартала 93 Махринского участкового лесничества Александровского лесничества на запад по административной границе Киржачского района до административной границы Московской области (точка 8), вдоль административной границы Александровского района и Московской области до места пересечения с ручьем Грязевка в точке 9. **Западная:** от места пересечения ручья Грязевка с административной границей Александровского района на север, вверх по среднему течению ручья Грязевка, огибая острова по правому берегу и далее на север по западным границам лесных кварталов 57, 23, 22 Махринского участкового лесничества Александровского лесничества до д. Таратино (точка 10), далее на север через д. Таратино по проселочной дороге до р. Молокча (точка 11), и на северо-восток, вниз по среднему течению р. Молокчи, огибая острова по левому берегу, до места впадения р. Грязевки в точке 1.

К землям, земельным участкам, правовой режим которых не допускает осуществление видов деятельности в сфере охотничьего хозяйства и которые не подлежат включению в состав охотничьего угодья, относятся:

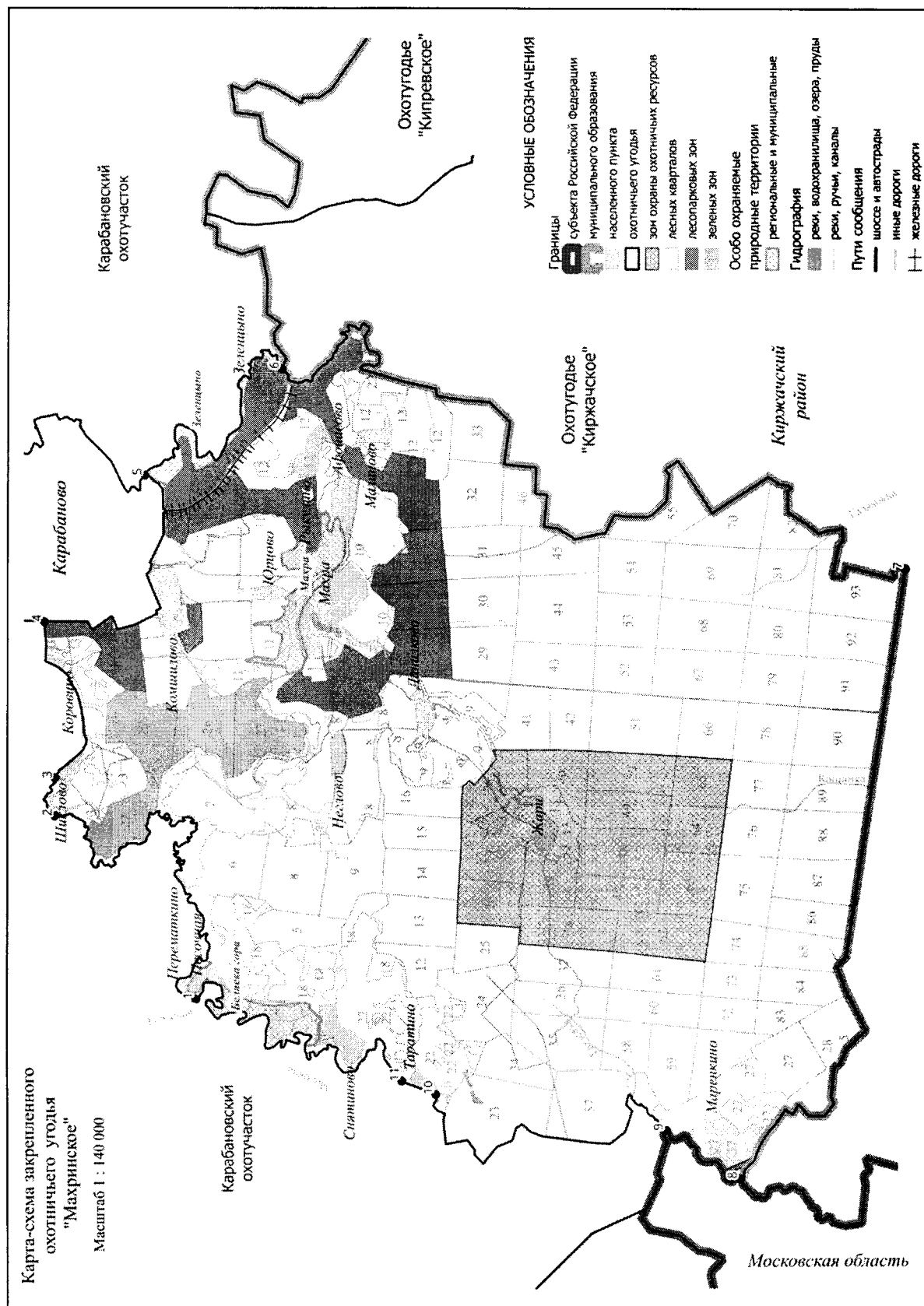
-территории следующих населенных пунктов: д. Комшилово, д. Юрцово, д. Рыкулино, д. Малиново, д. Афанасово, с. Махра, д. Неглово, д. Данилково, д.Жари, д. Маренкино, д. Таратино, д. Снятиново, д. Песочная, д. Шиклово, д. Коровино;

-территории следующих лесопарковых зон: лесопарковая зона Махринского участкового лесничества Александровского лесничества, лесопарковая зона Карабановского участкового лесничества Александровского лесничества.

Примечание: к зеленым зонам относятся следующие участки лесного фонда: лесные кварталы 22, 25, 26, 27 Карабановского участкового лесничества Александровского лесничества общей площадью 450 га.

Сведения о характерных точках границ охотничьего угодья «Махринское» в системе координат WGS_84_UTM_ZONE_37N

№ п/п	Координата X	Координата Y	Координата X	Координата Y
	градусы, минуты, секунды		десятичные градусы	
1	56°17'20,59"	38°34'1,75"	56,289053	38,567151
2	56°18'41,58"	38°37'10,07"	56,311551	38,619463
3	56°18'41,65"	38°37'48,97"	56,311570	38,630268
4	56°18'47,78"	38°40'30,58"	56,313273	38,675162
5	56°17'49,99"	38°43'0,99"	56,297219	38,716943
6	56°16'31,98"	38°44'51,22"	56,275550	38,747560
7	56°10'33,02"	38°41'25,29"	56,175838	38,690359
8	56°12'8,48"	38°30'53,84"	56,202356	38,514955
9	56°12'50,64"	38°31'44,84"	56,214068	38,529121
10	56°15'2,97"	38°32'22,42"	56,250824	38,539560
11	56°15'22,60"	38°32'36,69"	56,256278	38,543524



2. Вязниковский район.

8. Третьяковский охотучасток.

Площадь 18,071 тыс.га.

Северная: От северо-восточного угла административной границы г. Вязники и р. Клязьма (точка 1) на восток, вдоль правого берега р. Клязьмы до места пересечения р. Клязьмы с административной границей Гороховецкого района в точке 2. **Восточная:** От места пересечения р. Клязьмы с административной границей Гороховецкого района в точке 2 на юго-запад по административной границе Гороховецкого района через точки 3 и 4 до места пересечения административной границы Гороховецкого района с р. Суворощь в точке 5. **Южная:** От места пересечения административной границы Гороховецкого района с р. Суворощь в точке 5 на северо-запад, вверх по среднему течению р. Суворощь до моста через р. Суворощь, расположенного юго-западнее д. Успенский Погост на автомобильной дороге 17 ОП МЗ 17 Н-1 Вязники - Сергиевы-Горки – Татарово в точке 6. **Западная:** От моста через р. Суворощь, расположенного юго-западнее д. Успенский Погост на автомобильной дороге 17 ОП МЗ 17 Н-1 Вязники - Сергиевы-Горки – Татарово в точке 6, на север, вверх по среднему течению р. Суворощь до места пересечения с просёлочной дорогой между д. Наместово и д. Исаево в точке 7, затем на север по просёлочной дороге до автомобильной дороги 17 210 ОП МР-2 дорога от д. Бабухино до д. Исаево (точка 8), по автомобильной дороге 17 210 ОП МР-2 дорога от д. Бабухино до д. Исаево до д. Бабухино (точка 9), далее по просёлочной дороге до д. Сергеево (точка 10). От д. Сергеево на северо-восток по автомобильной дороге 17 ОП МЗ 17 Н – 1 Вязники – Сергиевы-Горки – Татарово до места пересечения с западной административной границей г. Вязники (мкр. Нововязники) в точке 11. От места пересечения автомобильной дороги 17 ОП МЗ 17 Н – 1 Вязники - Сергиевы Горки - Татарово с западной административной границей г. Вязники, по западной и южной административной границе г. Вязники до юго-западного угла лесного квартала 42 Нагорного участкового лесничества Вязниковского лесничества в точке 12, по южной границе лесных кварталов 42, 44, по восточным границам лесных кварталов 44, 43 Нагорного участкового лесничества Вязниковского лесничества до юго-восточного угла административной границы г. Вязники (точка 13), далее по восточной административной границе г. Вязники до северо-восточного угла административной границы г. Вязники и р. Клязьма (точка 1).

К землям, земельным участкам, правовой режим которых не допускает осуществление видов деятельности в сфере охотничьего хозяйства и которые не подлежат включению в состав охотничьего угодья, относятся:

-территории следующих населенных пунктов: д. Стряпково, д. Бородино, д. Успенский Погост, д. Паустово, д. Ромашёво, д. Палково, д. Крутые, д. Воробьёвка, д. Афанасьево, д. Исаево, д. Сергеево, д. Сосенки, д. Хотиловка, д. Сменки, д. Кузьмино, д. Каменево, д. Глинищи, д. Жолобово, д. Пески, д. Тополёвка, д. Мишурово, д. Суйтино, д. Данилково, д. Селище, д. Комлево, д. Реутово, д. Лапино, с. Пировы-Городищи, д. Федурники, д. Головино, д. Марьино, д. Щекино, д. Руделёво, д. Лог, д. Секерино, п. Яр, д. Илевники, д. Коширино, д. Брагино, д. Рудильницы, д. Войново, д. Горемыкино, д. Кудрявцево, д. Аксёново, д. Перово, д. Ильина Гора, д. Завражье, д. Олтушево;

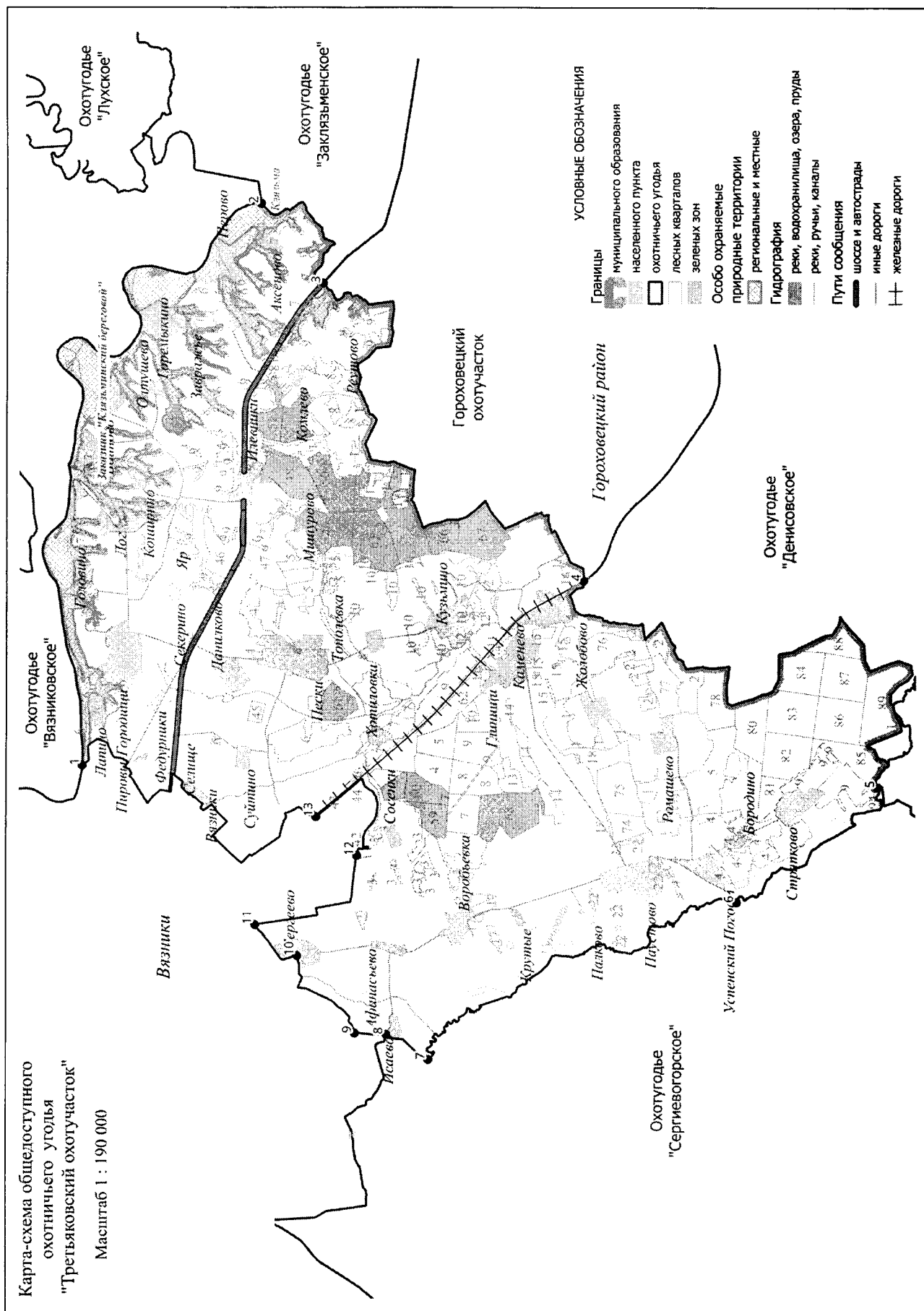
-территории следующих особо охраняемых территорий: государственный комплексный заказник регионального значения «Клязьминский береговой».

**Сведения о характерных точках границ охотничьего угодья Третьяковский
охотучасток в системе координат WGS 84 UTM ZONE 37N**

№ п/п	Координата X	Координата Y	Координата X	Координата Y
	градусы, минуты, секунды		десятичные градусы	
1	56°14'15,69"	42°12'35,66"	56,237692	42,209905
2	56°11'58,10"	42°25'41,41"	56,199473	42,428170
3	56°11'9,90"	42°23'49,70"	56,186085	42,397138
4	56°7'46,58"	42°16'52,57"	56,129607	42,281269
5	56°3'56,97"	42°12'5,28"	56,065826	42,201466
6	56°5'47,43"	42°9'25,05"	56,096508	42,156960
7	56°9'46,83"	42°5'45,11"	56,163008	42,095863
8	56°10'19,91"	42°6'20,35"	56,172198	42,105652
9	56°10'44,40"	42°6'22,15"	56,178999	42,106153
10	56°11'29,40"	42°8'10,29"	56,191501	42,136193
11	56°12'1,76"	42°8'53,88"	56,200488	42,148300
12	56°10'42,74"	42°10'29,83"	56,178540	42,174953
13	56°11'14,61"	42°11'23,81"	56,187392	42,189947

Карта-схема общедоступного
охотничьего угодья
"Третьяковский охотучасток"

Масштаб 1 : 190 000



9. Охотхозяйство «Стёпанцевское».

Площадь 23,555 тыс.га.

Северная: от юго-западного угла лесного квартала 115 Мстерского участкового лесничества Вязниковского лесничества (точка 1) на восток по южным границам лесных кварталов 115, 116, 117, 118, 119 Мстерского участкового лесничества Вязниковского лесничества до юго-восточного угла лесного квартала 120 Мстерского участкового лесничества Вязниковского лесничества на северо-восток по восточной границе лесного квартала 120 до пересечения с автомобильной дорогой 17 ОП МЗ 17 Н – 159 «ст. Сеньково - Серково - Поздняково – Волченки» в точке 2, по автомобильной дороге 17 ОП МЗ 17 Н – 159 «ст. Сеньково - Серково - Поздняково – Волченки» до д. Поздняково (точка 3). **Восточная:** от д. Поздняково по грунтовой дороге огибая с запада д. Пономарево, через ур. Захарово, ур. Елисеево и точки 4-6 до д. Галкино (точка 7) через д. Галкино до р. Тертух (точка 8) и далее вниз по среднему течению р. Тетрух до пересечения ее с административной границей Селивановского района в точке 9. **Южная:** от места пересечения р. Тетрух с административной границей Селивановского района на запад по границе Селивановского района до административной границы Ковровского района (точка 10) и далее по административной границе Ковровского района до северо-восточного угла лесного квартала 92 Качаловского участкового лесничества Селивановского лесничества (точка 11). **Западная:** от северо-восточного угла лесного квартала 92 Качаловского участкового лесничества Селивановского лесничества по административной границе Ковровского района на север до юго-западного угла лесного квартала 115 Мстерского участкового лесничества Вязниковского лесничества (точка 1).

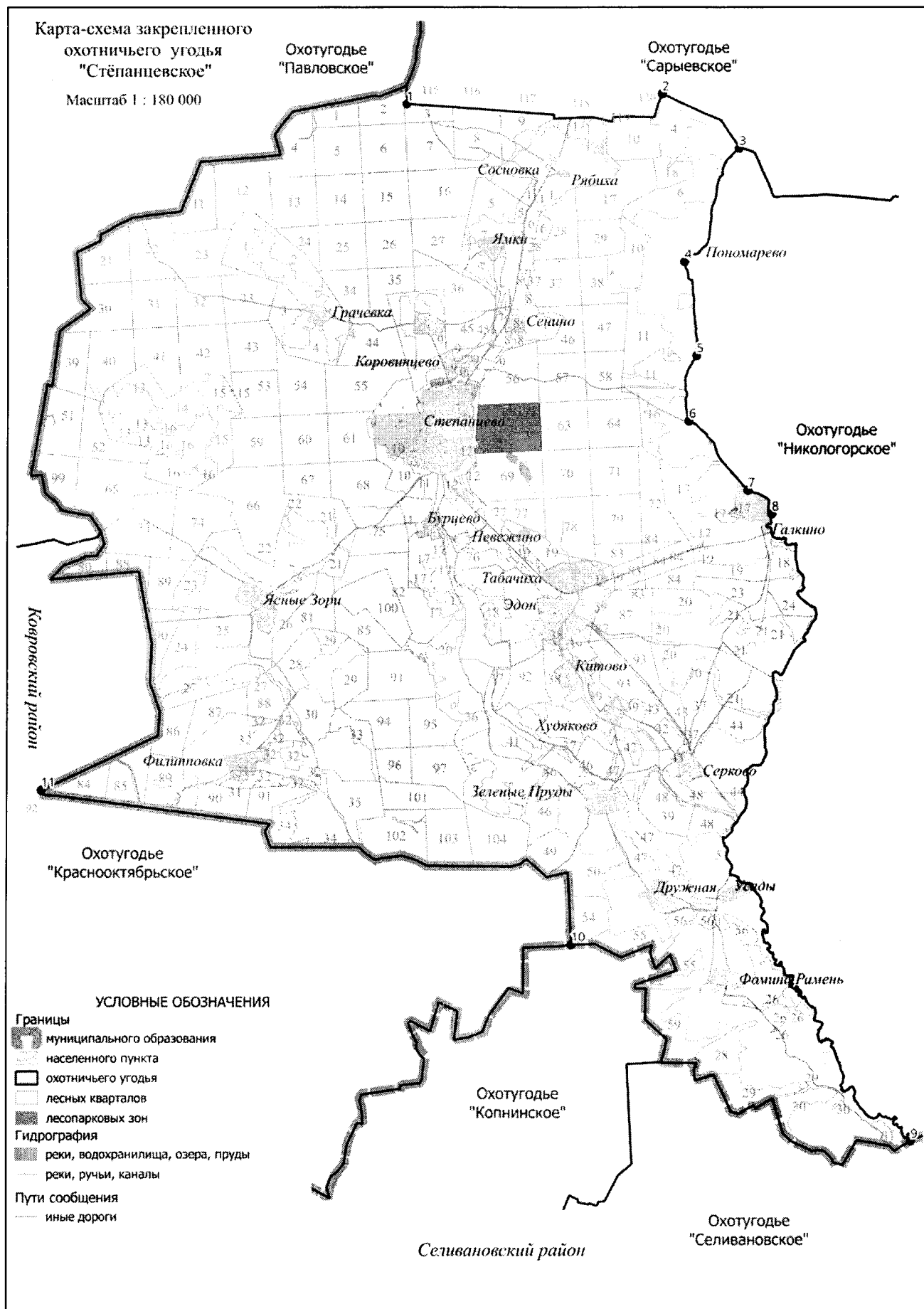
К землям, земельным участкам, правовой режим которых не допускает осуществление видов деятельности в сфере охотничьего хозяйства и которые не подлежат включению в состав охотничьего угодья, относятся:

-территории следующих населенных пунктов: п. Степанцево, д. Дьяконово, д. Грачевка, д. Сенино, д. Ямки, д. Сосновка, д. Рябиха, д. Бурцево, д. Небезино, д. Торчиха, д. Табачиха, д. Эдон, д. Китово, д. Худяково, д. Серково, д. Зеленые Пруды, д. Галкино, д. Дружная, д. Усады, д. Фомина Рамень, д. Ясные Зори, д. Филипповка;

-территории следующих лесопарковых зон: лесопарковая зона Степанцевского участкового лесничества Вязниковского лесничества.

Сведения о характерных точках границ охотничьего угодья «Стёпанцевское» в системе координат WGS_84_UTM_ZONE_37N

№ п/п	Координата X	Координата Y	Координата X	Координата Y
	градусы, минуты, секунды		десятичные градусы	
1	56°11'48,14"	41°41'53,03"	56,196705	41,698064
2	56°11'55,71"	41°47'21,95"	56,198809	41,789432
3	56°11'16,46"	41°49'0,90"	56,187907	41,816916
4	56°9'54,61"	41°47'50,17"	56,165171	41,797268
5	56°8'47,25"	41°48'5,90"	56,146457	41,801640
6	56°8'0,08"	41°47'56,19"	56,133354	41,798941
7	56°7'10,55"	41°49'12,65"	56,119597	41,820180
8	56°6'53,61"	41°49'43,75"	56,114891	41,828819
9	55°59'22,22"	41°52'44,79"	55,989507	41,879109
10	56°1'43,93"	41°45'26,93"	56,028871	41,757481
11	56°3'34,77"	41°34'3,34"	56,059657	41,567595



10. Охотхозяйство «Мстёрское».

Площадь 27,486 тыс.га.

Северная: от места пересечения административной границы Ковровского района с линией электропередач у д. Петровское в точке 1 на северо-восток по линии электропередач до точки 2, затем на восток по проселочной дороге через точки 3-6 до северо-западного угла лесного квартала 7 Урочища Мстерское участкового лесничества Новое Вязниковского лесничества (точка 7) и далее на восток по левому берегу р. Старицы до места пересечения р. Старицы с административной границей Ивановской области в точке 8. **Восточная:** от места пересечения р. Старицы с административной границей Ивановской области на юг, по административной границе Ивановской области до места пересечения с устьем р. Мстерки в точке 9, затем от устья р. Мстерки на юг, вниз по течению р. Клязьмы до устья р. Мертух (правый приток Клязьмы) (точка 10), вверх по течению р. Мертух до безымянного ручья - левого притока р. Мертух (точка 11) вверх по течению ручья до его пересечения с проселочной дорогой от с. Станки до берега р. Клязьма. По проселочной дороге через с. Станки (точка 12) до автомобильной дороги 17 ОП МЗ 17 Н – 21 «Волга - Станки – Мстера». От с. Станки на юго-восток по автомобильной дороге 17 ОП МЗ 17 Н – 21 «Волга - Станки – Мстера» через д. Сингерь, д. Большие Липки до автомобильной дороги М - 7 «"Волга" Москва - Владимир - Нижний Новгород – Казань» (точка 13) и далее на запад по М - 7 «"Волга" Москва - Владимир - Нижний Новгород – Казань» через д. Чудиново до 290 км автомобильной дороги М - 7 «"Волга" Москва - Владимир - Нижний Новгород – Казань» (точка 14) далее на юг по автомобильной дороге до п. Октябрьский (точка 15). **Южная:** от п. Октябрьский по Горьковской железной дороге на северо-запад до места пересечения с административной границей Ковровского района в точке 16. **Западная:** от места пересечения Горьковской железной дороги с административной границей Ковровского района по административной границе Ковровского района до пересечения линии электропередач у д. Петровское в точке 1.

К землям, земельным участкам, правовой режим которых не допускает осуществление видов деятельности в сфере охотничьего хозяйства и которые не подлежат включению в состав охотничьего угодья, относятся:

-территории следующих населенных пунктов: пгт. Мстёра, д. Крутовка, д. Желобиха, д. Исаковка, с.Троицкое Татарово, д. Напалиха, д. Шустово, д. Осинки, д. Озерки, д. Селянкино, п/ст. Сарыево, д. Охлопково, д. Высоково, ст. Мстёра, д. Жары, д. Черноморье, д. Раменье, п. Заречный, д. Слободка, д. Новоселка, д. Федосеиха, д. Налескино, д. Тимино, д. Дороново, д. Калиты, д. Хмельники, д. Ставрово, с. Станки, д. Костенев, д. Плосково, д. Яндовы, д. Сингерь, д. Большие Липки, д. Чудиново, д. Борзынь, д. Кика, д. Коурково, п. Сеньково, д. Меркутино;

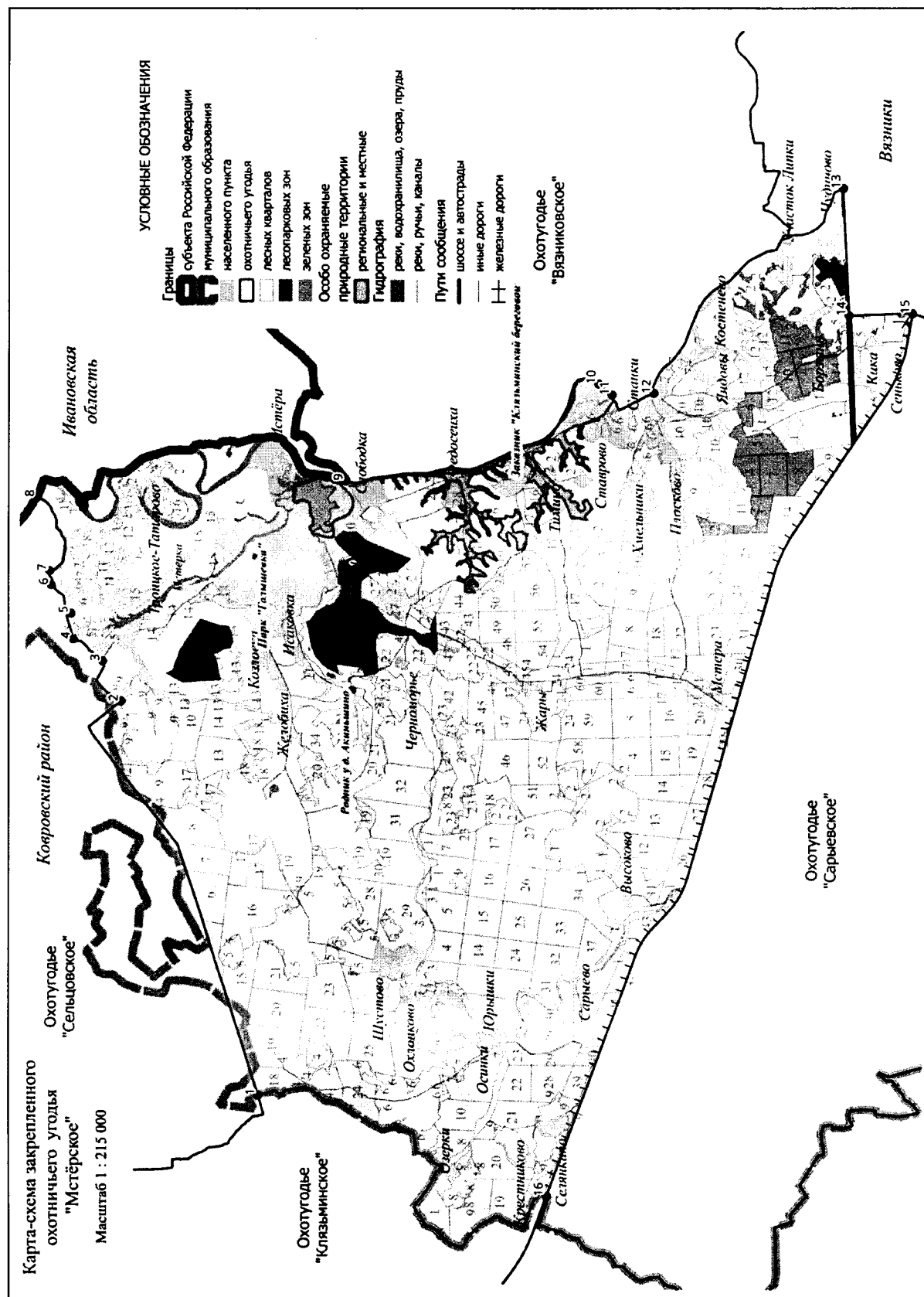
-территории следующих лесопарковых зон: лесопарковая зона Нагорного участкового лесничества Вязниковского лесничества, лесопарковая зона Посад-Мстерского участкового лесничества Вязниковского лесничества.

Примечание: к зеленым зонам относятся следующие участки лесного фонда лесные кварталы 2-7, 10-12, 8 (выделы 1-34, 48-50) Нагорного участкового лесничества Вязниковского лесничества, лесные кварталы 2 (выделы 1-14, 21-26, 28-31), 5 (выделы 1-4, 6, 9, 11, 34, 35) урочища «Вязниковское» Паустовского участкового лесничества Вязниковского лесничества общей площадью 785,8 га.

Сведения о характерных точках границ охотничьего угодья «Мстёрское» в системе координат WGS 84 UTM ZONE 37N

№ п/п	Координата X	Координата Y	Координата X	Координата Y
	градусы, минуты, секунды		десятичные градусы	
1	56°22'55,96"	41°41'15,66"	56,382212	41,687683
2	56°24'55,26"	41°51'45,04"	56,415350	41,862511
3	56°25'11,52"	41°52'49,44"	56,419866	41,880400

4	56°25'37,28"	41°53'24,66"	56,427021	41,890183
5	56°25'39,12"	41°54'5,75"	56,427533	41,901597
6	56°25'56,53"	41°54'51,36"	56,432369	41,914267
7	56°25'57,95"	41°55'13,93"	56,432765	41,920537
8	56°26'9,01"	41°57'11,06"	56,435836	41,953071
9	56°21'39,42"	41°57'37,99"	56,360951	41,960554
10	56°17'56,95"	42°0'14,09"	56,299153	42,003913
11	56°17'45,33"	41°59'56,55"	56,295925	41,999041
12	56°17'8,69"	41°59'59,31"	56,285747	41,999808
13	56°14'22,73"	42°5'25,94"	56,239648	42,090538
14	56°14'17,97"	42°2'2,28"	56,238324	42,033968
15	56°13'21,63"	42°2'4,89"	56,222674	42,034693
16	56°18'42,72"	41°38'33,07"	56,311868	41,642519



11. Охотхозяйство «Сергиевогорское».

Площадь 27,715 тыс.га.

Северная: от точки пересечения автомобильных дорог 17 ОП МЗ 17 Н - 20 «ст. Сеньково - Никологоры - Степанцево – Симонцево» и 17 ОП МЗ 17 Н – 172 «"ст. Сеньково - Никологоры" – Лукново» в точке 1 по автомобильной дороге 17 ОП МЗ 17 Н – 172 «"ст. Сеньково - Никологоры" – Лукново» до п. Лукново (точка 2), далее по грунтовой дороге через д. Старыгино, по северо-восточной границе д. Седельниково по дамбе Исаевского водохранилища и через точки 3-6 до д. Исаево (точка 7). **Восточная:** от д. Исаево по проселочной дороге Наместово – Исаево до р. Суворощь (точка 8), далее на юг по среднему течению р. Суворощь до пересечения с административной границей Гороховецкого района в точке 9 и далее по границе Гороховецкого района до места пересечения Вязниковского, Гороховецкого и Муромского районов в точке 10. **Южная:** от места пересечения Вязниковского, Гороховецкого и Муромского районов на запад по административной границе Муромского и Селивановского районов до пересечения с р. Мотрой в точке 11. **Западная:** от пересечения административной границы Селивановского района с р. Мотрой вверх по среднему течению р. Мотра до точки пересечения р. Мотра с проселочной дорогой в ур. Гуляиха в точке 12, по проселочной дороге на запад до грунтовой автомобильной дороги 17 210 595 ОП МП - 122 «проезд до урочища Гуляиха» (точка 13), по грунтовой автомобильной дороге 17 210 595 ОП МП - 122 «проезд до урочища Гуляиха» до д. Харино огибая южную и восточную границы д. Харино до автомобильной дороги 17 ОП МЗ 17 Н - 160 «Никологоры - Харино – Шатнево» (точка 14) и далее по автомобильной дороге 17 ОП МЗ 17 Н - 160 «Никологоры - Харино – Шатнево» до административной границы п. Никологоры (точка 15). По южной, восточной и северной границам п. Никологоры до автомобильной дороги 17 ОП МЗ 17 Н – 20 «ст. Сеньково - Никологоры - Степанцево – Симонцево» (точка 16), по автомобильной дороге 17 ОП МЗ 17 Н – 20 «ст. Сеньково - Никологоры - Степанцево – Симонцево» через д. Зобищи до места пересечения автомобильных дорог 17 ОП МЗ 17 Н – 20 «ст. Сеньково - Никологоры - Степанцево – Симонцево» и 17 ОП МЗ 17 Н – 172 «"ст. Сеньково - Никологоры" – Лукново» в точке 1.

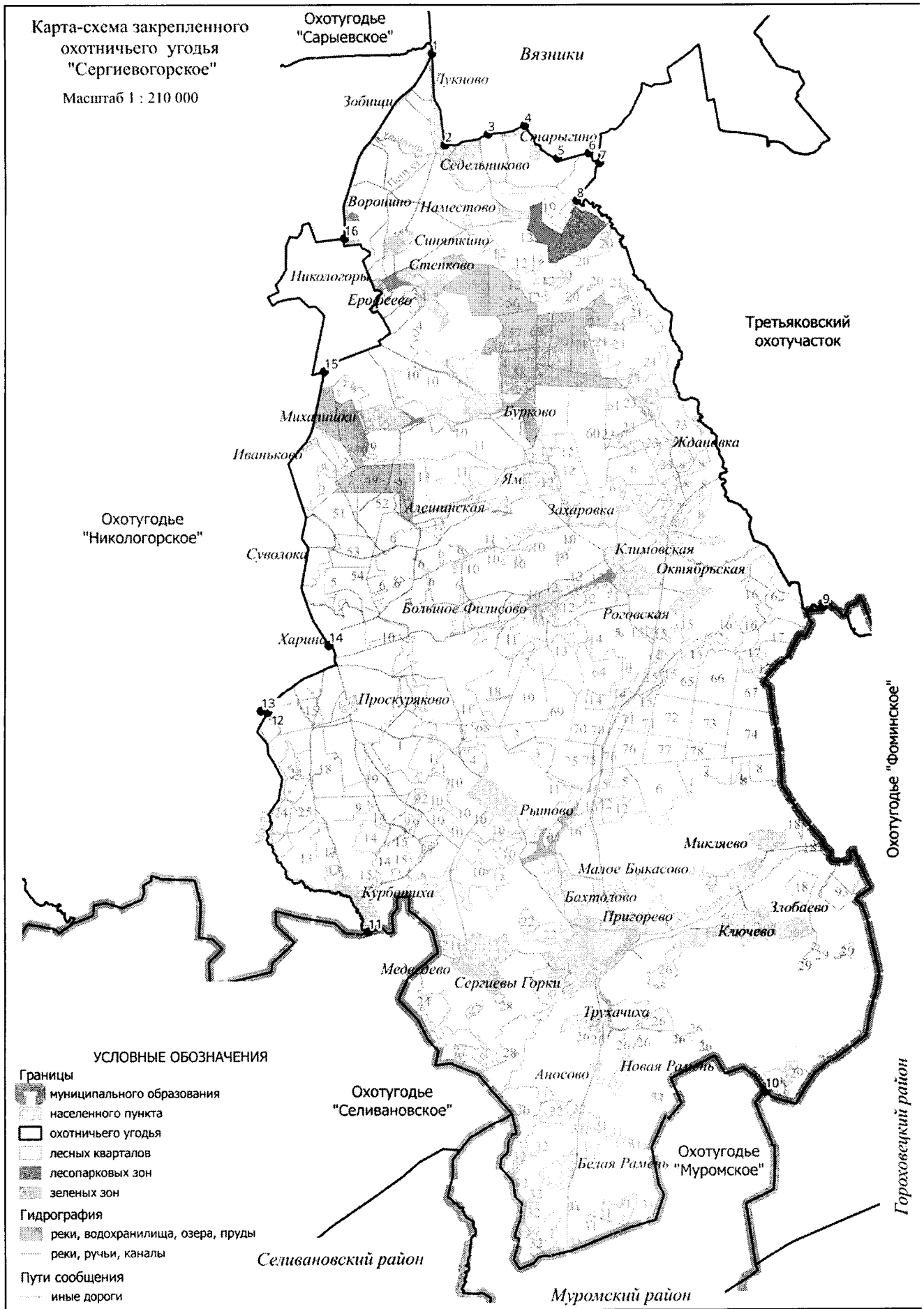
К землям, земельным участкам, правовой режим которых не допускает осуществление видов деятельности в сфере охотничьего хозяйства и которые не подлежат включению в состав охотничьего угодья, относятся:

- территории следующих населенных пунктов: п. Лукново, д. Зобищи, д. Наместово, д. Старыгино, д. Седельниково, д. Васькино, д. Синяткино, д. Ерофеево, д. Степково, д. Иваново, д. Бурково, д. Алешинская, д. Ям, д. Харино, д. Проскуряково, д. Рытово, д. Курбатиха, д. Медведево, д. Белая Рамень, д. Новая Рамень, д. Аносово, д. Трухачиха, д. Растово, с. Сергиевы-Горки, д. Пригорево, д. Бахталово, д. Ананьино, д. Малое Быкасово, д. Злобаево, д. Обеднино, д. Ключево, д. Микляево, д. Роговская, д.большое Филисово, д. Октябрьская, д. Климовская, д. Митинская, д. Захаровка, д. Ждановка;
- территории следующих лесопарковых зон: лесопарковая зона Нагорного участкового лесничества Вязниковского лесничества.

Примечание: к зеленым зонам относятся следующие участки лесного фонда лесные кварталы 47 (выделы 2-4, 6-10, 13-17, 21-27, 41-45, 50-58), 48-50, 55-58, Никологорского участкового лесничества Вязниковского лесничества, лесные кварталы 69-72 Нагорного участкового лесничества Вязниковского лесничества общей площадью 129,1 га.

**Сведения о характерных точках границ охотничьего угодья «Сергиевогорское» в
системе координат WGS 84 UTM ZONE 37N**

№ п/п	Координата X	Координата Y	Координата X	Координата Y
	градусы, минуты, секунды		десятичные градусы	
1	56°11'54,15"	42°2'1,91"	56,198374	42,033863
2	56°10'34,93"	42°2'21,68"	56,176370	42,039357
3	56°10'44,12"	42°3'28,57"	56,178921	42,057937
4	56°10'51,68"	42°4'25,07"	56,181023	42,073631
5	56°10'23,43"	42°5'15,63"	56,173175	42,087674
6	56°10'27,90"	42°6'3,71"	56,174417	42,101029
7	56°10'19,39"	42°6'20,22"	56,172052	42,105615
8	56°9'46,83"	42°5'45,11"	56,163008	42,095863
9	56°3'56,00"	42°12'5,53"	56,065555	42,201537
10	55°56'58,05"	42°10'35,68"	55,949460	42,176577
11	55°59'15,37"	42°0'22,18"	55,987604	42,006162
12	56°2'24,77"	41°57'46,59"	56,040213	41,962942
13	56°2'25,98"	41°57'36,42"	56,040550	41,960116
14	56°3'22,50"	41°59'20,86"	56,056251	41,989128
15	56°7'18,87"	41°59'13,73"	56,121909	41,987147
16	56°9'13,86"	41°59'44,98"	56,153850	41,995828



12. Охотхозяйство «Сарыевское».

Площадь 20,164 тыс.га.

Северная: от места пересечения административной границы Ковровского и Вязниковского районов с Горьковской железной дорогой в точке 1 на восток по Горьковской железной дороге через ст. Сарыево, ст. Мстёра до места пересечения Горьковской железной дороги с автомобильной дорогой 17 ОП МЗ 17 Н - 20 «ст. Сеньково - Никологоры - Степанцево – Симонцево» в точке 2. **Восточная:** От места пересечения железной дороги 17 ОП МЗ 17 Н - 20 «ст. Сеньково - Никологоры - Степанцево – Симонцево» на юг по автомобильной дороге 17 ОП МЗ 17 Н - 20 «ст. Сеньково - Никологоры - Степанцево – Симонцево» до точки 3.

Южная: от точки 3 по грунтовой дороге на запад до точки 4 (ур. Колошино). От точки 4 до точки 5, затем на запад по грунтовой дороге, затем на запад по грунтовой дороге и далее на юго-запад по грунтовой дороге до д. Дудкино до точки 6. От д. Дудкино на запад по грунтовой дороге 17 210 ОП МР – 35 «дорога станция Сеньково – Серково - Поздняково – Волченки автодорога по д Дудкино», затем на юго-запад через д. Серково по автомобильной дороге 17 ОП МЗ 17 Н - 159 «ст. Сеньково – Серково – Поздняково – Волченки» на запад через д. Агафоново до точки 8. От точки 8 на запад по грунтовой дороге через точки 9 и 10 до пересечения с восточной границей лесного квартала 120 Мстёрского участкового лесничества в точке 11, затем на юг по восточной границе лесного квартала 120 Мстёрского участкового лесничества Вязниковского лесничества до юго-восточного угла лесного квартала 120 Мстёрского участкового лесничества Вязниковского лесничества. От юго-восточного угла лесного квартала 120 Мстёрского участкового лесничества Вязниковского лесничества на запад по южным границам лесных кварталов 120, 119, 118, 117, 116, 115 Мстёрского участкового лесничества Вязниковского лесничества до юго-западного угла лесного квартала 115 Мстёрского участкового лесничества Вязниковского лесничества (точка 12). **Западная:** От юго-западного угла лесного квартала 115 Мстёрского участкового лесничества Вязниковского лесничества на север по западной границе лесного квартала 115 Мстёрского участкового лесничества до места пересечения с административной границей Ковровского и Вязниковского районов в точке 13 и далее на север по административной границе Ковровского и Вязниковского районов до места пересечения административной границы Ковровского и Вязниковского районов с Горьковской железной дорогой в точке 1.

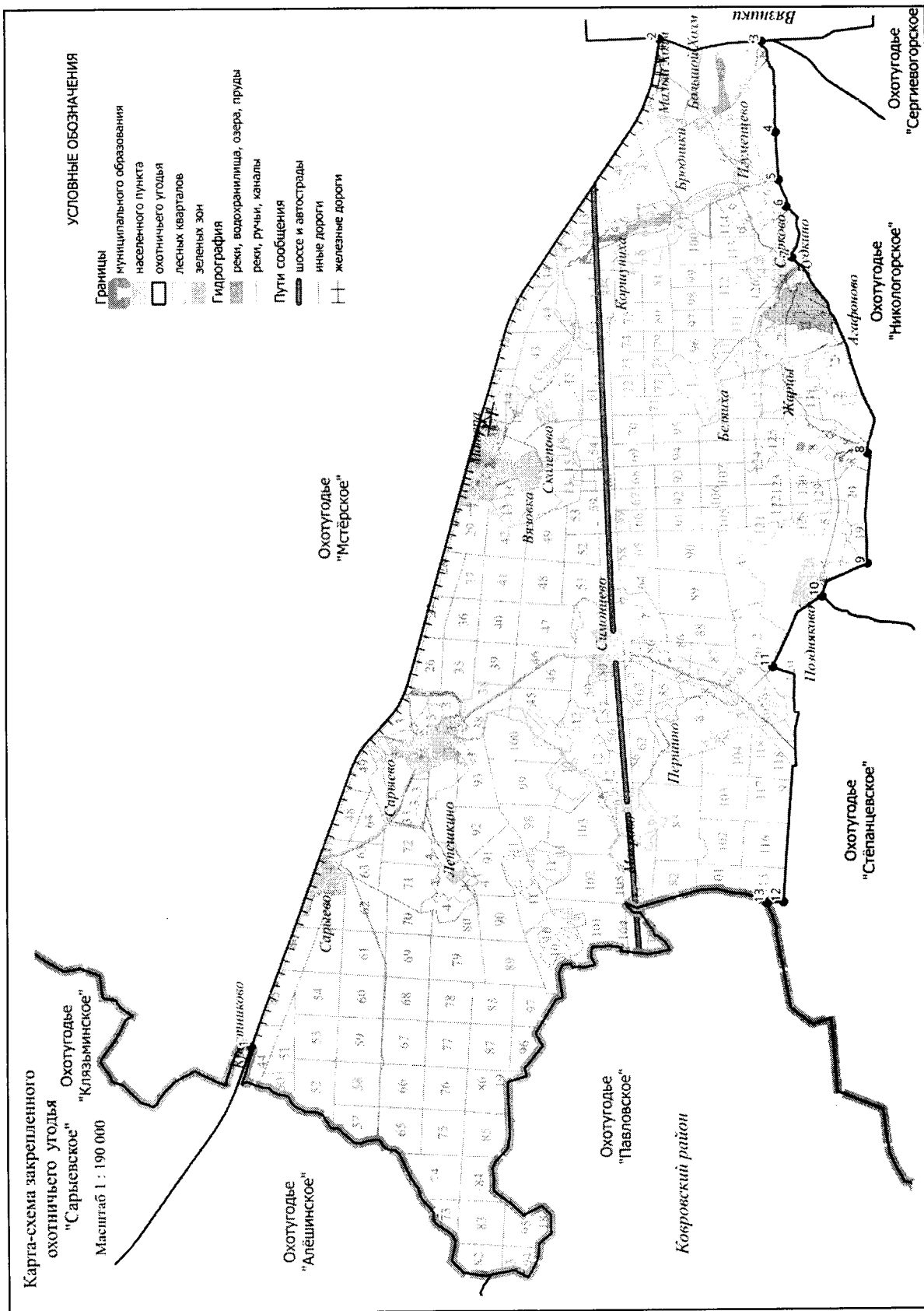
К землям, земельным участкам, правовой режим которых не допускает осуществление видов деятельности в сфере охотничьего хозяйства и которые не подлежат включению в состав охотничьего угодья, относятся:

-территории следующих населенных пунктов: ст. Мстёра, д. Вязовка, д. Сколепово, д. Лихая Пожня, д. Коршуниха, п. Пролетарский, д. Малый Холм, д. Бродники, д. Большой Холм, д. Игуменцево, п. Октябрьский, д. Сизово, д. Дудкино, д. Серково, д. Жарцы, д. Агафоново, д. Беляиха, д. Поздняково, д. Симонцево, д. Мокрово, д. Лепешкино, с. Сарыево, п/ст. Сарыево.

Примечание: к зеленым зонам относятся следующие участки лесного фонда лесные кварталы 1 (выделы 1-65), 2 (выделы 1-4, 7-9, 13, 17), 7, 8, 12,16-19 Никологорского участкового лесничества Вязниковского лесничества общей площадью 129,1 га.

Сведения о характерных точках границ охотничьего угодья «Сарыевское» в системе координат WGS 84 UTM ZONE 37N

№ п/п	Координата X	Координата Y	Координата X	Координата Y
	градусы, минуты, секунды		десятичные градусы	
1	56°18'42,37"	41°38'33,46"	56,311769	41,642628
2	56°13'21,76"	42°2'4,22"	56,222712	42,034505
3	56°12'2,62"	42°2'0,67"	56,200728	42,033518
4	56°11'52,12"	41°59'52,84"	56,197812	41,998011
5	56°11'49,88"	41°58'46,10"	56,197190	41,979472
6	56°11'44,20"	41°58'9,03"	56,195611	41,969175
7	56°11'39,58"	41°56'57,21"	56,194328	41,949224
8	56°10'41,34"	41°52'20,91"	56,178150	41,872476
9	56°10'41,40"	41°49'46,36"	56,178167	41,829544
10	56°11'17,13"	41°49'0,47"	56,188091	41,816798
11	56°11'55,71"	41°47'21,95"	56,198809	41,789432
12	56°11'48,14"	41°41'53,03"	56,196705	41,698064
13	56°12'1,00"	41°41'52,06"	56,200278	41,697796



13. Охотхозяйство «Вязниковское».

Площадь 23,357 тыс.га.

Северная: от места пересечения административной границы Вязниковского района с р. Клязьмой в точке 1 на восток по административной границе Ивановской области до северо-восточного угла лесного квартала 1 Заклязьминского участкового лесничества Вязниковского лесничества. **Восточная:** от северо-восточного угла лесного квартала 1 Заклязьминского участкового лесничества Вязниковского лесничества на юг по восточной границе лесных кварталов 1, 5, 9, 11, 16, 23, 27, 34, 40 по южной границе лесного квартала 40 до пересечения с проселочной дорогой в точке 3 и далее по дороге до д. Федорково (точка 4), далее по проселочной дороге через точки 5-9 и д. Лужки до д. Малые Удолы (точка 10). От д. Малые Удолы через д. Большие Удолы на восток по проселочной дороге через точки 11-16 и далее по южным опушкам кв. N 117, 118, 119, 125, 120, 126 до юго-западного угла кв. N 130 Заклязьминского участкового лесничества Вязниковского лесничества (точка 17), далее вниз по течению р. Лух до ее пересечения с административной границей Гороховецкого района в точке 18, далее по границе до места пересечения ее с р. Клязьмой в точке 1. **Южная:** вверх по р. Клязьме до административной границы г. Вязники (точка 20), далее по северной административной границе г. Вязники до автомобильной дороги 17-145 ОП МП 75 «проезд по деревне Быковка» (точка 21) через д. Быковка по проселочной дороге до д. Большие Липки (точка 22). **Западная:** от д. Большие Липки по автомобильной дороге 17 ОП МЗ 17 Н - 21 "Волга" - Станки - Мстера до с. Станки (точка 23), через с. Станки по проселочной дороге до левого притока р. Мертух (точка 24), по притоку до устья и далее по р. Мертух до р. Клязьма (точка 25), по р. Клязьме до пересечения ее с административной границей Ивановской области в точке 1.

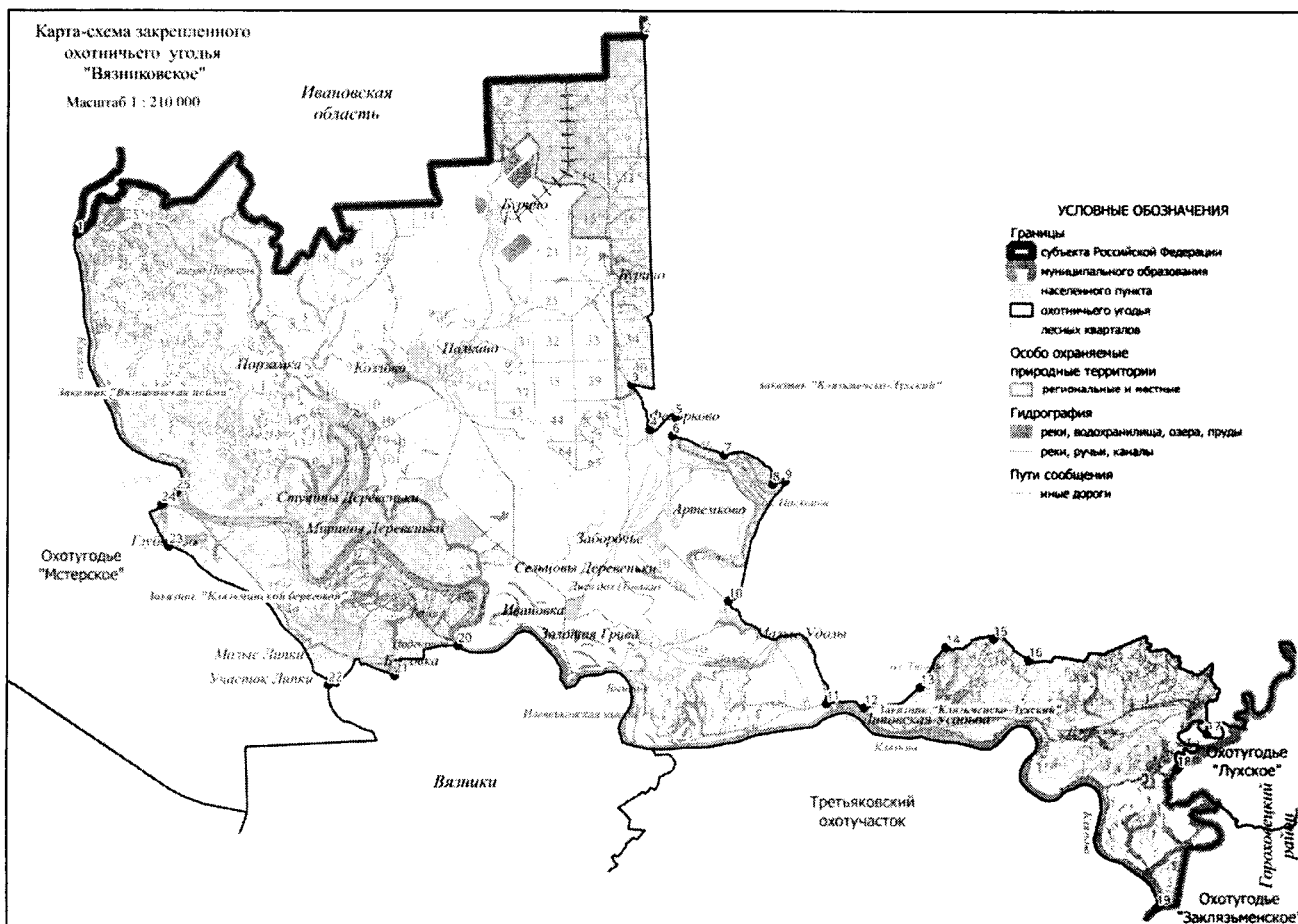
К землям, земельным участкам, правовой режим которых не допускает осуществление видов деятельности в сфере охотничьего хозяйства и которые не подлежат включению в состав охотничьего угодья, относятся:

-территории следующих населенных пунктов: д. Бурино, д. Палкино, д. Козлово, д. Порзамка, д. Ступины Деревеньки, д. Митины Деревеньки, д. Сельцовы Деревеньки, д. Ивановка, д. Золотая Грива, д. Большие Удолы, д. Малые Удолы, д. Заборочье, д. Артемково, д. Липовская Усадьба, д. Быковка, д. Сингерь, д. Малые Липки, д. Глубоково, с. Станки.

Сведения о характерных точках границ охотничьего угодья «Вязниковское» в системе координат WGS 84 UTM ZONE 37N

№ п/п	Координата X	Координата Y	Координата X	Координата Y
	градусы, минуты, секунды		десятичные градусы	
1	56°21'39,69"	41°57'38,02"	56,361025	41,960561
2	56°24'31,67"	42°12'20,90"	56,408799	42,205807
3	56°19'29,73"	42°12'2,31"	56,324924	42,200641
4	56°18'50,88"	42°12'31,17"	56,314134	42,208660
5	56°19'1,79"	42°13'10,63"	56,317163	42,219618
6	56°18'45,36"	42°13'6,16"	56,312600	42,218377
7	56°18'28,71"	42°14'27,29"	56,307976	42,240913
8	56°18'3,66"	42°15'42,24"	56,301016	42,261733
9	56°18'5,90"	42°16'1,17"	56,301638	42,266991
10	56°16'23,19"	42°14'34,47"	56,273107	42,242909
11	56°14'54,95"	42°17'5,85"	56,248596	42,284960
12	56°14'51,57"	42°18'4,86"	56,247659	42,301350
13	56°15'8,90"	42°19'31,82"	56,252473	42,325506
14	56°15'43,23"	42°20'10,94"	56,262007	42,336372
15	56°15'50,54"	42°21'25,30"	56,264038	42,357028
16	56°15'32,37"	42°22'20,01"	56,258991	42,372226
17	56°14'29,01"	42°27'0,03"	56,241393	42,450009

18	56°13'58,43"	42°26'13,55"	56,232897	42,437098
19	56°11'57,92"	42°25'41,17"	56,199421	42,428103
20	56°15'44,92"	42°7'31,22"	56,262478	42,125339
21	56°15'18,87"	42°5'52,32"	56,255241	42,097868
22	56°15'11,09"	42°4'10,49"	56,253081	42,069580
23	56°17'10,12"	42°0'3,21"	56,286145	42,000893
24	56°17'46,51"	41°59'51,64"	56,296254	41,997678
25	56°17'57,03"	42°0'14,58"	56,299175	42,004049



14. Охотхозяйство «Никологорское».

Площадь 18,835 тыс.га.

Северная: От д. Поздняково (точка 1) по автомобильной дороге 17 ОП МЗ 17 Н - 159 «ст. Сеньково – Серково – Поздняково – Волченки» через д. Агафоново и через д. Серково до точки 2, затем на северо-восток через д. Серково по автомобильной дороге 17 210 ОП МР – 35 «дорога станция Сеньково – Серково - Поздняково – Волченки автодорога по д Дудкино» до д. Дудкино (точка 3). От д. Дудкино на северо-восток по грунтовой дороге до точки 4, затем на восток по грунтовой дороге до точки 5 и далее на восток по прямой линии до точки 6 (ур. Колошино). От точки 6 на восток по грунтовой дороге до автомобильной дороги 17 ОП МЗ 17 Н - 20 ст. Сеньково – Никологоры – Степанцево – Симонцево (точка 7). **Восточная:** От точки 7 на юг по автомобильной дороге ст. Сеньково – Никологоры – Степанцево - Симонцево через д. Зобищи, д. Воронино до п. Никологоры (точка 8), затем на запад по северной границе п. Никологоры и на юг по западной границе п. Никологоры до точки 9. От точки 9 на юг по автомобильной дороге Никологоры - Харино-Шатнево через д. Суволока до точки 10, затем на юг по восточной и южной границе д. Харино до точки 11 и далее на юго-запад по грунтовой дороге до точки 12. От точки 12 по грунтовой дороге до точки 13, затем на юг вниз по течению р. Мотры до места пересечения р. Мотры с административной границей Селивановского района в точке 14. **Южная:** От места пересечения р. Мотры с административной границей Селивановского района в точке 14 на запад по административной границе Селивановского района до места пересечения р. Тетрух с административной границей Селивановского района в точке 15 (лесной квартал 31 Паустовского участкового лесничества, урочище «Шатнево»). **Западная:** От места пересечения р. Тетрух с административной границей Селивановского района в точке 15 на север, вверх по течению р. Тетрух до д. Галкино (точка 16). От д. Галкино на северо-запад по грунтовой дороге до точки 17 (ур. Елисеево). От точки 17 на север по грунтовой дороге через ур. Захарово до д. Пономарёво (точка 18). От д. Пономарёво на север по западной и северной границе д. Пономарёво до точки 19. От точки 19 по грунтовой дороге до юго-западного угла лесного квартала 7 Урочище «Красная Заря» Нового участкового лесничества, Вязниковского лесничества (точка 20), затем на север по границе между лесными кварталами 6 и 7 Урочище «Красная Заря» Нового участкового лесничества, Вязниковского лесничества до точки 1.

К землям, земельным участкам, правовой режим которых не допускает осуществление видов деятельности в сфере охотничьего хозяйства и которые не подлежат включению в состав охотничьего угодья, относятся:

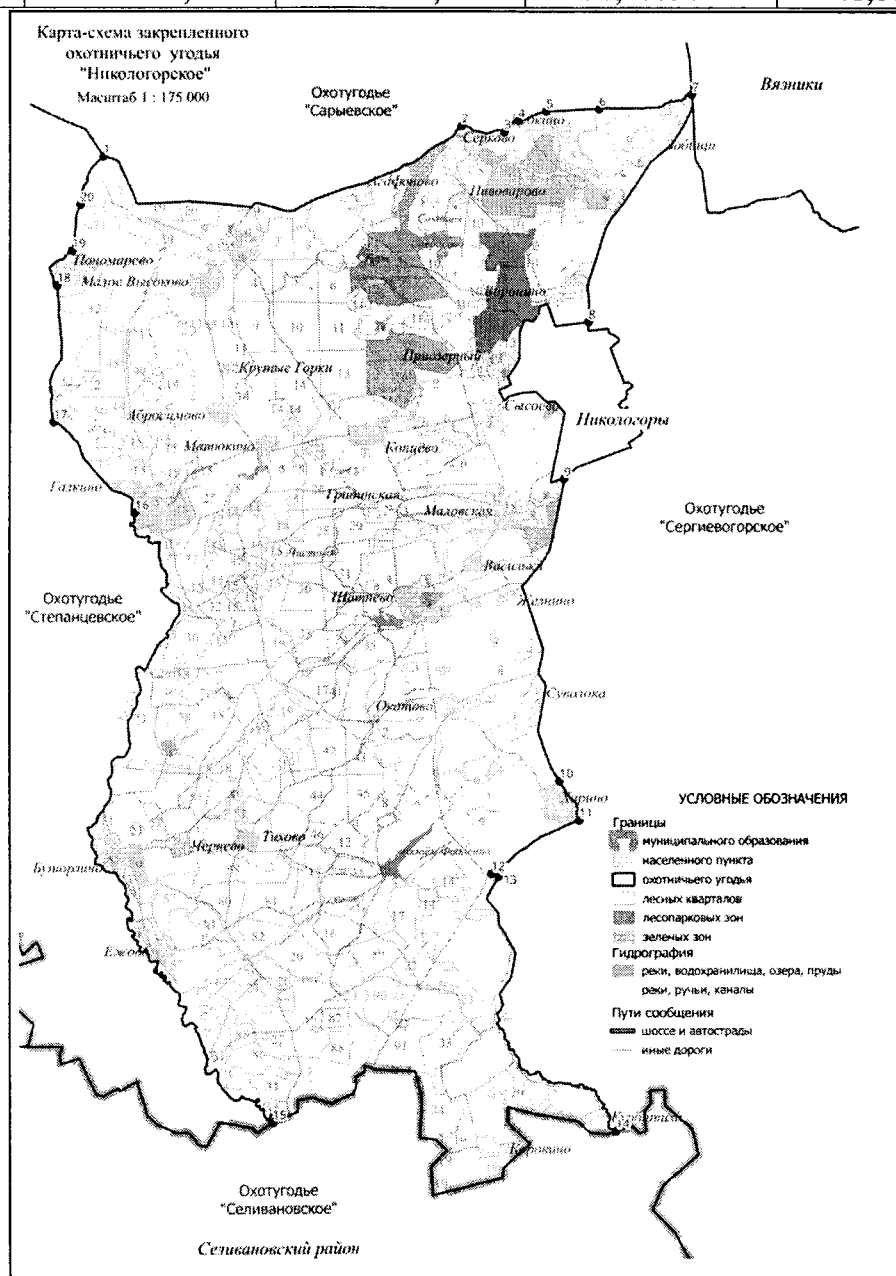
-территории следующих населенных пунктов: п. Никологоры, п. Приозерный, д. Сысоево, д. Воронино, д. Зобищи, п. Лукново, д. Дудкино, д. Серково, д. Пивоварово, д. Агафоново, д. Большевысоково, д. Малое Высоково, д. Пономарево, д. Абросимово, д. Крутые Горки, д. Галкино, д. Матюкино, д. Копцево, д. Гридинская, д. Маловская, д. Шатнево, д. Васильки, д. Желнино, д. Окатово, д. Суволока, д. Харино, д. Буторлино, д. Чернево, д. Тихово, д. Ежово;
-территории следующих лесопарковых зон: лесопарковая зона Никологорского участкового лесничества Вязниковского лесничества.

Примечание: к зеленым зонам относятся следующие участки лесного фонда лесные кварталы 2 (выделы 5, 6, 10-12, 14-16, 18-46), 47 (выделы 1, 5, 11, 12, 18-20, 28-40, 46-49), 7, 8, 12, 16-19 Никологорского участкового лесничества Вязниковского лесничества общей площадью 881,8 га.

Сведения о характерных точках границ охотничьего угодья «Никологорское» в системе координат WGS 84 UTM_ZONE 37N

№ п/п	Координата X	Координата Y	Координата X	Координата Y
	градусы, минуты, секунды		десятичные градусы	
1	56°11'16,78"	41°49'1,08"	56,187994	41,816967
2	56°11'39,61"	41°56'56,44"	56,194337	41,949011
3	56°11'34,89"	41°57'53,12"	56,193025	41,964755

4	56°11'51,96"	41°59'58,36"	56,197767	41,999543
5	56°11'43,19"	41°58'11,98"	56,195330	41,969994
6	56°11'50,27"	41°58'48,48"	56,197297	41,980133
7	56°12'2,62"	42°2'0,67"	56,200728	42,033518
8	56°9'13,86"	41°59'44,98"	56,153850	41,995828
9	56°7'18,44"	41°59'13,10"	56,121789	41,986972
10	56°3'34,83"	41°59'7,01"	56,059674	41,985279
11	56°3'5,71"	41°59'32,97"	56,051586	41,992492
12	56°2'24,60"	41°57'46,45"	56,040166	41,962902
13	56°2'26,62"	41°57'36,90"	56,040728	41,960251
14	55°59'15,19"	42°0'21,23"	55,987553	42,005897
15	55°59'22,22"	41°52'44,79"	55,989507	41,879109
16	56°6'53,77"	41°49'43,26"	56,114937	41,828682
17	56°8'0,18"	41°47'55,62"	56,133382	41,798784
18	56°9'41,06"	41°47'59,82"	56,161406	41,799951
19	56°10'6,83"	41°48'19,48"	56,168564	41,805411
20	56°10'40,71"	41°48'30,43"	56,177974	41,808452



3. Гороховецкий район.

15. Лухский охотучасток.

Площадь 4,444 тыс.га.

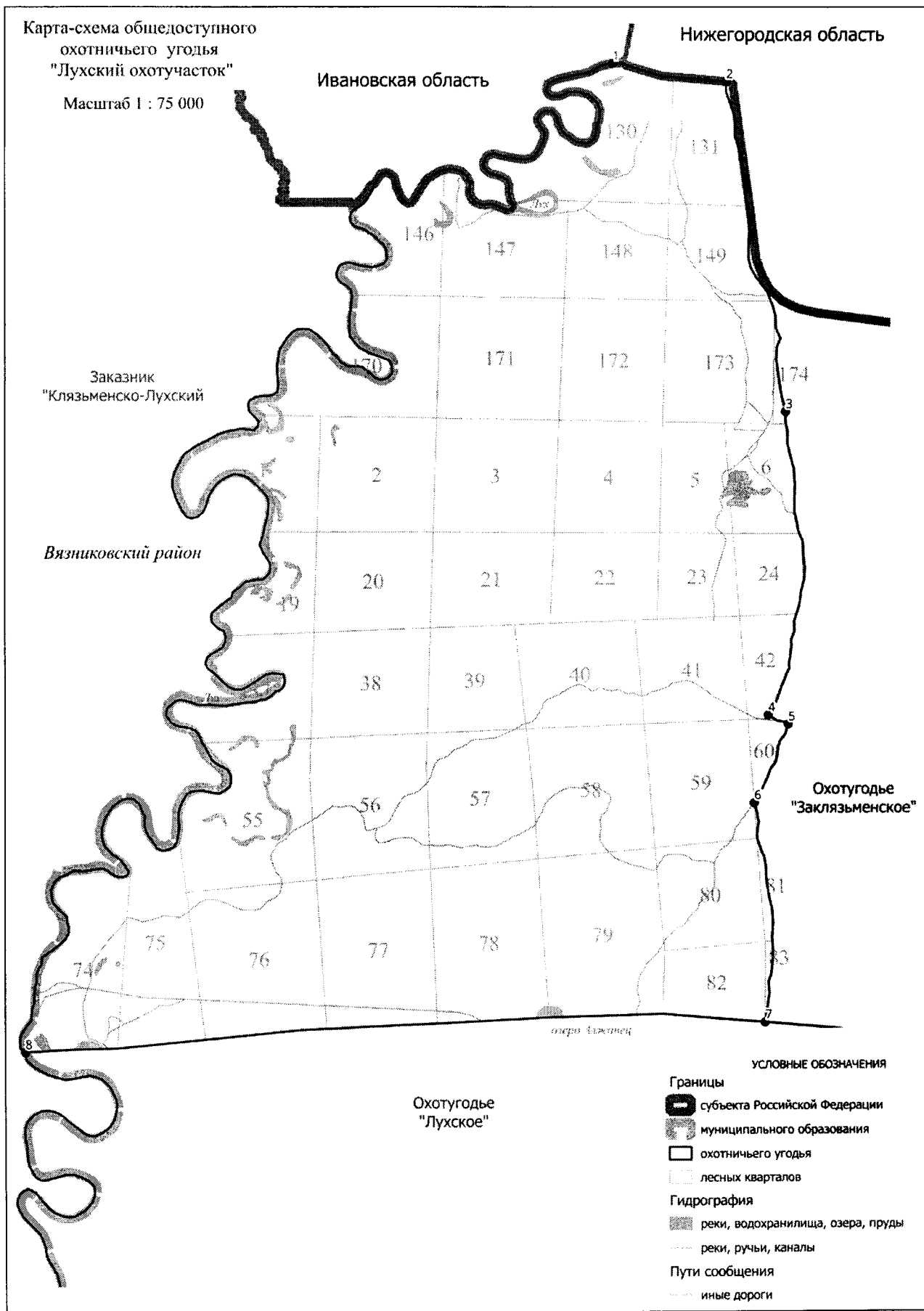
Северная: от места стыка административных границ Гороховецкого района Владимирской области, Пестяковского района Ивановской области и Володарского района Нижегородской области в точке 1 на восток вдоль по административной границе между Гороховецким районом Владимирской области и Володарским районом Нижегородской области до места пересечения административной границы между Гороховецким районом Владимирской области и Володарским районом Нижегородской области с лесной дорогой, расположенной в лесном квартале 131 Фролищенского участкового лесничества Гороховецкого лесничества Минобороны России, в точке 2. **Восточная:** от места пересечения административной границы между Гороховецким районом Владимирской области и Володарским районом Нижегородской области с лесной дорогой, расположенной в лесном квартале 131 Фролищенского участкового лесничества Гороховецкого лесничества Минобороны России на юг вдоль по лесной дороге в направлении урочища Чистенькое через лесные кварталы 131,147,170 Фролищенского участкового лесничества Гороховецкого лесничества Минобороны России и лесные кварталы 6,24,42,41,60,59,81,83,82 Центрального участкового лесничества Гороховецкого лесничества Минобороны России и точки 3-6 до места пересечения лесной дороги, идущей из урочища Чистенькое с южной границей лесного квартала 82 Центрального участкового лесничества Гороховецкого лесничества Минобороны России в точке 7. **Южная:** от места пересечения лесной дороги, идущей из урочища Чистенькое с южной границей лесного квартала 82 Центрального участкового лесничества Гороховецкого лесничества Минобороны России на запад вдоль южных границ лесных кварталов 82,79,78,77,76,75,74 Центрального участкового лесничества Гороховецкого лесничества Минобороны России до юго-западного угла лесного квартала 74 Центрального участкового лесничества Гороховецкого лесничества Минобороны России (точка 8). **Западная:** от юго-западного угла лесного квартала 74 Центрального участкового лесничества Гороховецкого лесничества Минобороны России на север, вверх по среднему течению реки Лух, огибая с юго-восточной стороны все расположенные далее вверх по течению реки Лух острова, до места стыка административных границ Гороховецкого района Владимирской области, Пестяковского района Ивановской области и Володарского района Нижегородской области в точке 1.

На территории охотничьего угодья отсутствуют участки, отнесенные к землям, земельным участкам, правовой режим которых не допускает осуществление видов деятельности в сфере охотничьего хозяйства и которые не подлежат включению в состав охотничьего угодья.

Осуществление видов деятельности в сфере охотничьего хозяйства на землях Минобороны России осуществляется с ограничениями, установленными законодательством Российской Федерации.

Сведения о характерных точках границ охотничьего угодья Лухский охотучасток в системе координат WGS 84 UTM_ZONE 37N

№ п/п	Координата X	Координата Y	Координата X	Координата Y
	градусы, минуты, секунды	градусы, минуты, секунды	десятичные градусы	десятичные градусы
1	56°24'42,58"	42°36'59,70"	56,411829	42,616584
2	56°24'37,07"	42°38'2,24"	56,410297	42,633955
3	56°19'49,25"	42°38'23,01"	56,330346	42,639726
4	56°22'55,60"	42°38'34,76"	56,382112	42,642989
5	56°21'22,92"	42°38'24,89"	56,356366	42,640247
6	56°21'20,09"	42°38'35,98"	56,355580	42,643328
7	56°20'56,02"	42°38'17,19"	56,348893	42,638108
8	56°19'40,79"	42°31'35,01"	56,327996	42,526392



16. Охотхозяйство «Чулковское».

Площадь 27,752 тыс.га.

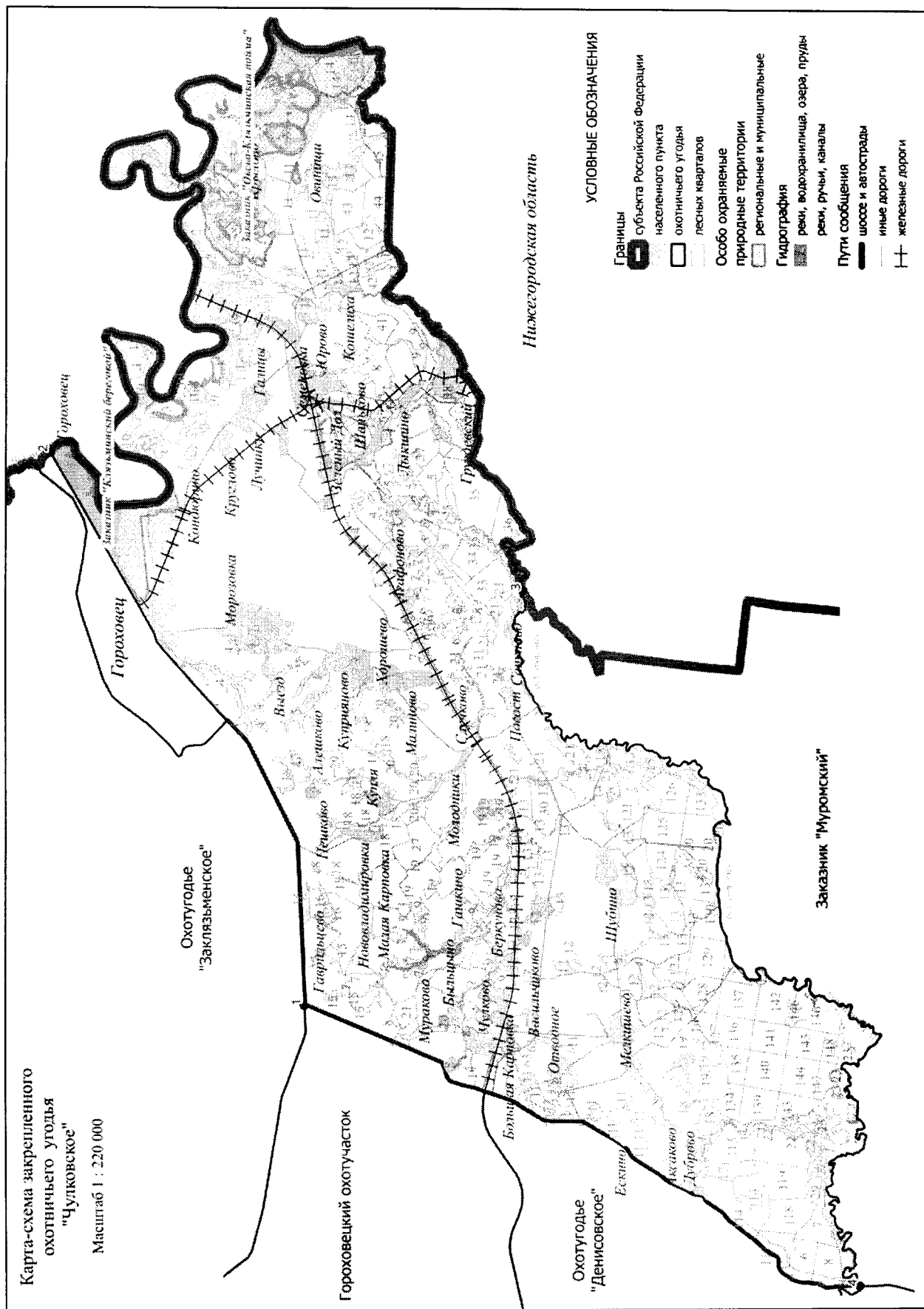
Северная: от места пересечения автомобильной дороги М - 7 «Волга Москва - Владимир - Нижний Новгород – Казань» с автомобильной дорогой 17 ОП РЗ 17 К – 2 «Муром - Волга» в точке 1 на восток по автомобильной дороге М - 7 «Волга Москва - Владимир - Нижний Новгород – Казань» до места пересечения с административной границей Нижегородской области в точке 2. **Восточная:** от места пересечения автомобильной дороги М - 7 «Волга Москва - Владимир - Нижний Новгород – Казань» с административной границей Нижегородской области на юг по административной границе Нижегородской области до места пересечения с р. Суворощь в точке 3. **Южная:** от места пересечения р. Суворощь с административной границей Нижегородской области на запад, вверх по течению р. Суворощь, огибая острова по правому берегу, до места пересечения р. Суворощь с автомобильной дорогой 17 ОП РЗ 17 К – 2 «Муром - Волга» в точке 4. **Западная:** по автомобильной дороге 17 ОП РЗ 17 К – 2 «Муром - Волга» на север до места пересечения с автомобильной дороги М - 7 «Волга Москва - Владимир - Нижний Новгород – Казань» в точке 1.

К землям, земельным участкам, правовой режим которых не допускает осуществление видов деятельности в сфере охотничьего хозяйства и которые не подлежат включению в состав охотничьего угодья, относятся:

-территории следующих населенных пунктов: г. Гороховец, д. Гаврильцево, д. Малая Карповка, д. Мураково, д. Быльцино, д. Чулково, п. Чулково, д. Беркуново, д. Васильчиково, д. Гашкино, д. Нововладимировка, д. Пешково, д. Купля, д. Манылово, д. Молодничи, д. Малиново, д. Хорошево, д. Ветельницы, д. Куприяново, д. Алешково, д. Выезд, д. Морозовка, д. Кондюрино, д. Круглово, д. Лучинки, п. Галицы, д. Светильново, д. Великово, д. Семеновка, д. Юрово, д. Кошелиха, д. Тимирязево, д. Зеленый Дол, д.Картаганово, д. Крылово, д. Копсово, д. Овинищи, п. Груздевский, д. Шаньково, д. Лыкино, д. Груздево, д. Агафоново, д. Юрятино, д. Случково, д. Сапуново, д. Погост, д. Шубино, д. Якутино, д. Васильчиково, д. Кожино, д. Отводной, д. Березницы, д. Аксаково, д. Мелкишево, д. Ескино, д. Внуково, д. Дуброво.

Сведения о характерных точках границ охотничьего угодья «Чулковское» в системе координат WGS_84 UTM_ZONE_37N

№ п/п	Координата X	Координата Y	Координата X	Координата Y
	градусы, минуты, секунды		десятичные градусы	
1	56°9'33,17"	42°31'52,36"	56,159215	42,531211
2	56°13'22,00"	42°46'46,89"	56,222776	42,779692
3	56°6'14,26"	42°43'2,54"	56,103961	42,717373
4	56°1'9,91"	42°24'14,08"	56,019421	42,403910



17. Охотхозяйство «Фоминское».

Площадь 11,427 тыс.га.

Северная: От места пересечения р. Суворощь с административной границей Вязниковского района (юго-западный угол лесного квартала 85 Нагорного участкового лесничества Вязниковского лесничества) в точке 1 на восток, вниз по среднему течению р. Суворощь до моста через р. Суворощь, расположенного на автомобильной дороге 17 ОП РЗ 17 К – 2 «Муром - Волга» в точке 2. **Восточная:** От моста через р. Суворощь, расположенного на автомобильной дороге 17 ОП РЗ 17 К – 2 «Муром - Волга» на юг по автомобильной дороге 17 ОП РЗ 17 К – 2 «Муром - Волга» до северной границы с. Фоминки (точка 3), затем на юго-запад, по северной и западной границе с. Фоминки до места пересечения западной границы с. Фоминки с автомобильной дорогой 17 ОП РЗ 17 К – 2 «Муром - Волга» в точке 4. **Южная:** От места пересечения западной границы с. Фоминки с автомобильной дорогой 17 ОП РЗ 17 К – 2 «Муром - Волга» на юго-запад по автомобильной дороге 17 ОП РЗ 17 К – 2 «Муром - Волга» до места пересечения автомобильной дороги 17 ОП РЗ 17 К – 2 «Муром - Волга» с административной границей Муромского района (юго-западный угол лесного квартала 13 Урочища Фоминское сельское Вишенского участкового лесничества Гороховецкого лесничества) в точке 5. **Западная:** От места пересечения автомобильной дороги 17 ОП РЗ 17 К – 2 «Муром - Волга» с административной границей Муромского района на север по административным границам Муромского и Вязниковского районов до места пересечения р. Суворощь с административной границей Вязниковского района в точке 1.

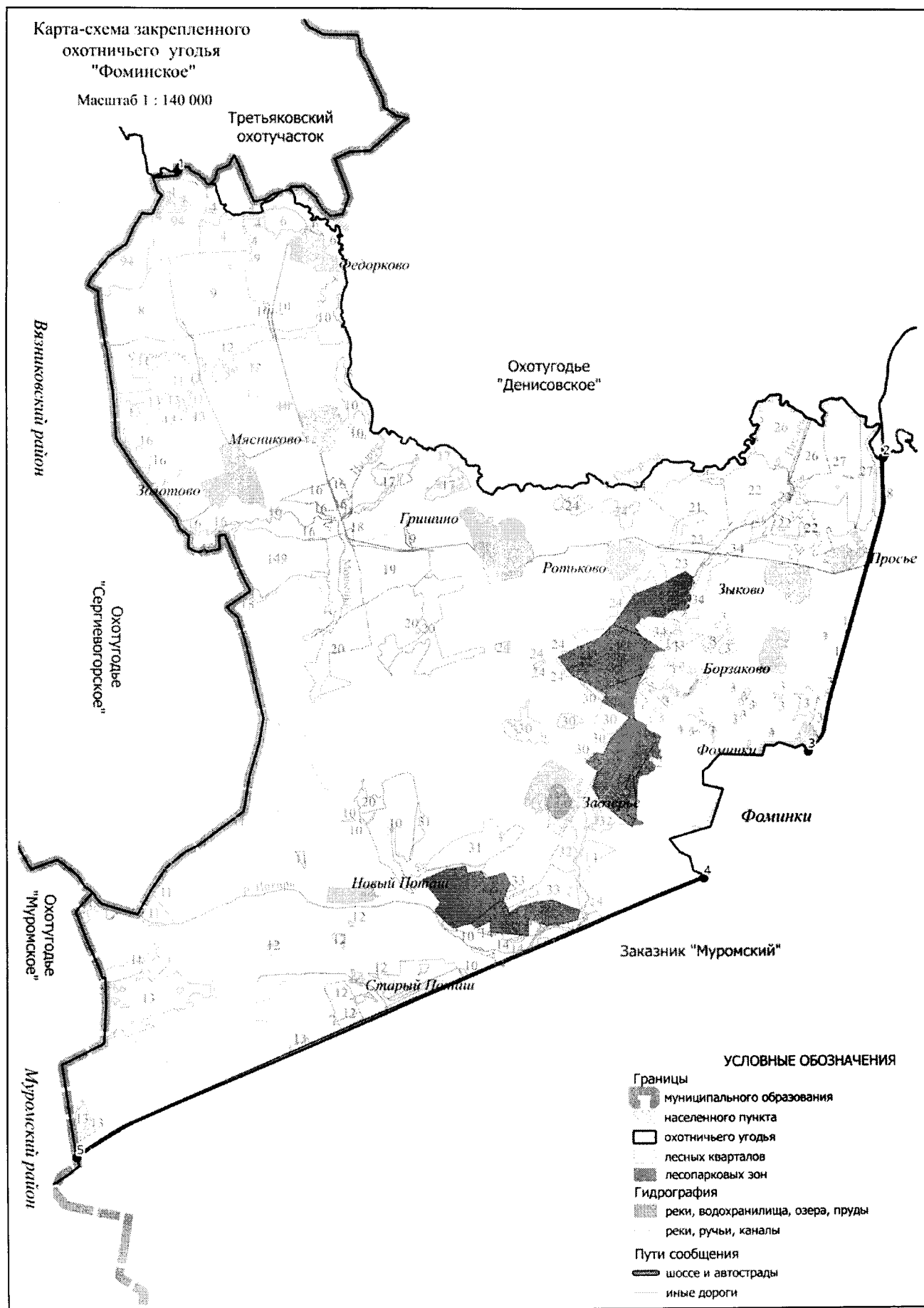
К землям, земельным участкам, правовой режим которых не допускает осуществление видов деятельности в сфере охотничьего хозяйства и которые не подлежат включению в состав охотничьего угодья, относятся:

-территории следующих населенных пунктов: д. Просье, д. Зыково, д. Першино, д. Борзаково, д. Ротьково, с. Гришино, д. Заозерье, д. Золотово, д. Мясниково, д. Федорково, д. Новый Поташ, д. Старый Поташ;

-территории следующих лесопарковых зон: лесопарковая зона Фоминского участкового лесничества Гороховецкого лесничества.

Сведения о характерных точках границ охотничьего угодья «Фоминское» в системе координат WGS 84 UTM ZONE 37N

№ п/п	Координата X	Координата Y	Координата X	Координата Y
	градусы, минуты, секунды		десятичные градусы	
1	56°3'56,00"	42°12'5,53"	56,065555	42,201537
2	56°1'9,46"	42°24'13,74"	56,019294	42,403817
3	55°58'19,64"	42°22'56,22"	55,972122	42,382282
4	55°57'6,36"	42°21'7,24"	55,951767	42,352010
5	55°54'26,87"	42°10'20,27"	55,907465	42,172298



18. Гороховецкий охотучасток.

Площадь 8,797 тыс.га.

Северная: От места пересечения автомобильной дороги М7 «Волга» с административной границей Вязниковского района в точке 1 на восток по автомобильной дороге М7 «Волга» через д. Крутово, д. Слободищи, до места пересечения автомобильной дороги «Волга» с автомобильной дорогой 17 ОП РЗ 17 К - 2 Муром-«Волга» в точке 2. **Восточная:** От места пересечения автомобильной дороги М7 «Волга» с автомобильной дорогой 17 ОП РЗ 17 К - 2 Муром-«Волга» на юг по автомобильной дороге 17 ОП РЗ 17 К - 2 Муром-«Волга» через д. Чулково до места пересечения автомобильной дороги Муром-«Волга» с Горьковской железной дорогой в точке 3. **Южная:** От места пересечения автомобильной дороги 17 ОП РЗ 17 К - 2 Муром-«Волга» с Горьковской железной дорогой на запад по Горьковской железной дороге до места пересечения с административной границей Вязниковского района в точке 4. **Западная:** От места пересечения Горьковской железной дороги с административной границей Вязниковского района на северо-восток по административной границе Вязниковского района через точки 5-9 до места пересечения с автомобильной дорогой М7 «Волга» в точке 1.

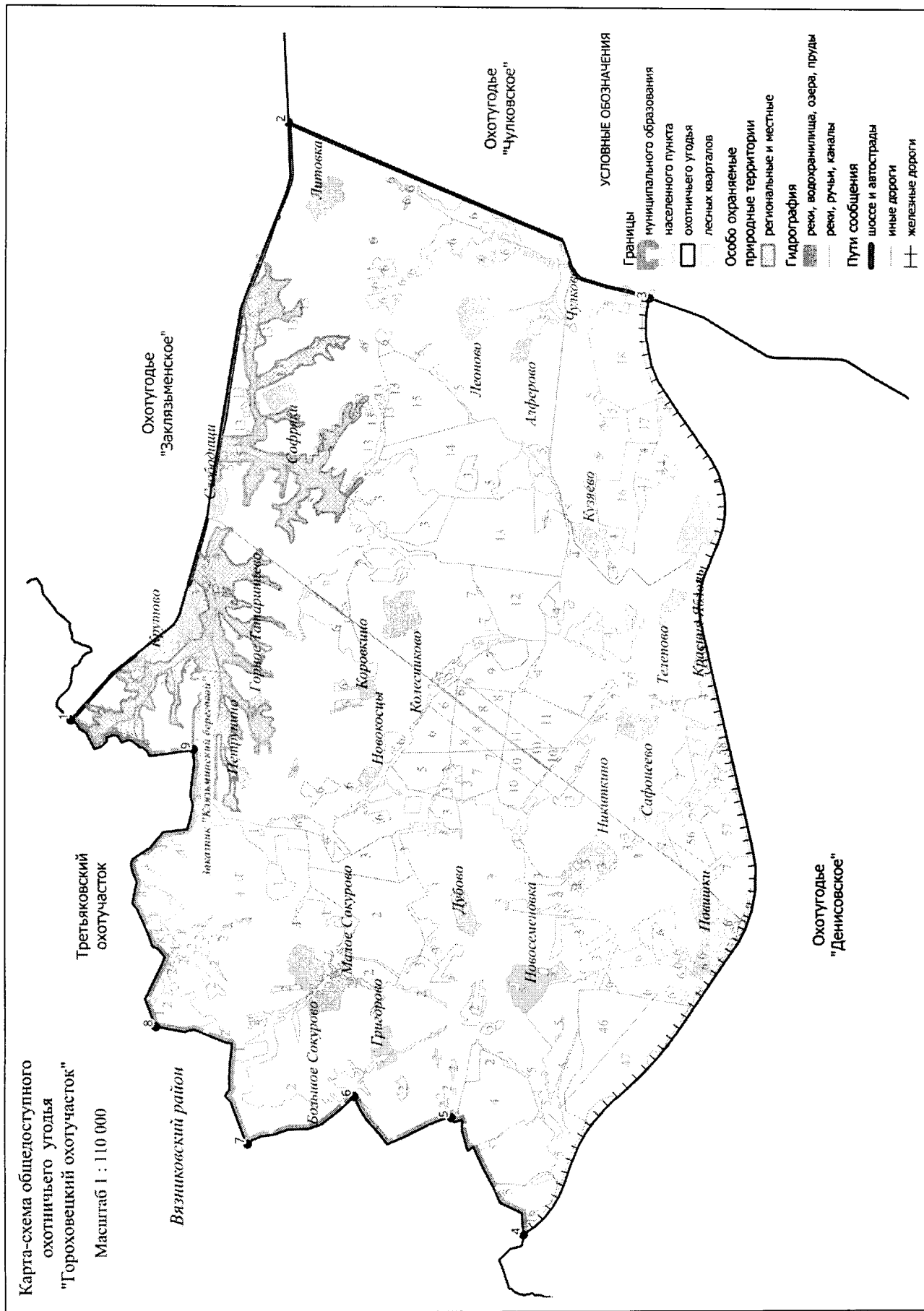
К землям, земельным участкам, правовой режим которых не допускает осуществление видов деятельности в сфере охотничьего хозяйства и которые не подлежат включению в состав охотничьего угодья, относятся:

-территории следующих населенных пунктов: д. Новишки, д. Сафонецкое, д. Телепово, д. Красная Яблонь, д. Кузьево, д. Никиткино, д. Новосемёновка, д. Дубово, д. Григорово, д. Малое Сокурово, д. Большое Сокурово, д. Новокосцы, д. Петрунино, д. Горное Татаринцево, д. Коровкино, д. Колесниково, д. Крутово, д. Слободищи, д. Погост Вознесенье, д. Леоново, д. Алфёрово, д. Софряки, д. Литовка;

-территории следующих особо охраняемых территорий: государственный комплексный заказник регионального значения «Клязьминский береговой».

Сведения о характерных точках границ охотничьего угодья Гороховецкий охотучасток в системе координат WGS 84 UTM_ZONE 37N

№ п/п	Координата X	Координата Y	Координата X	Координата Y
	градусы, минуты, секунды		десятичные градусы	
1	56°11'10,34"	42°23'48,79"	56,186206	42,396886
2	56°9'33,20"	42°31'53,32"	56,159222	42,531478
3	56°6'49,66"	42°29'31,15"	56,113793	42,491986
4	56°7'46,13"	42°16'52,76"	56,129480	42,281323
5	56°8'18,84"	42°18'27,20"	56,138566	42,307556
6	56°9'2,95"	42°18'44,48"	56,150819	42,312355
7	56°9'50,92"	42°18'6,30"	56,164144	42,301751
8	56°10'32,05"	42°19'41,57"	56,175569	42,328215
9	56°10'15,17"	42°23'25,03"	56,170881	42,390287



19. Охотхозяйство «Лухское».

Площадь 6,368 тыс.га.

Северная: от северо-западного угла лесного квартала 6 Гороховецкого участкового лесничества Гороховецкого лесничества (точка 1) на восток по северным границам лесных кварталов 7, 1, 2, 3, 4 до северо-западного угла лесного квартала 5 Гороховецкого участкового лесничества Гороховецкого лесничества (точка 2). **Восточная:** от северо-западного угла лесного квартала 5 Гороховецкого участкового лесничества Гороховецкого лесничества на юг по лесной дороге через лесной квартал 5, затем по восточным границам лесных кварталов 11, 17 Гороховецкого участкового лесничества Гороховецкого лесничества и далее на юг по лесной дороге через лесной квартал 24, 31 через точки 3-7 до юго-восточного угла лесного квартала 31 Гороховецкого участкового лесничества Гороховецкого лесничества (точка 8). **Южная:** от юго-восточного угла лесного квартала 31 Гороховецкого участкового лесничества Гороховецкого лесничества на юго-запад по лесной дороге через лесные кварталы 39, 38, 46, 45, 44, 43, 52, 51, 60, 75, 90, 104, 103, 114 Гороховецкого участкового лесничества Гороховецкого лесничества и через точки 9-18 до скита Егорий (точка 19). **Западная:** от скита Егорий по лесной дороге до административной границы Вязниковского и Гороховецкого районов (южная граница лесного квартала 101 Гороховецкого участкового лесничества Гороховецкого лесничества) (точка 20) и далее на север, по административной границе до пересечения ее с р. Лух в точке 21, вверх по течению р. Лух до северо-западного угла лесного квартала 6 Гороховецкого участкового лесничества Гороховецкого лесничества (точка 1).

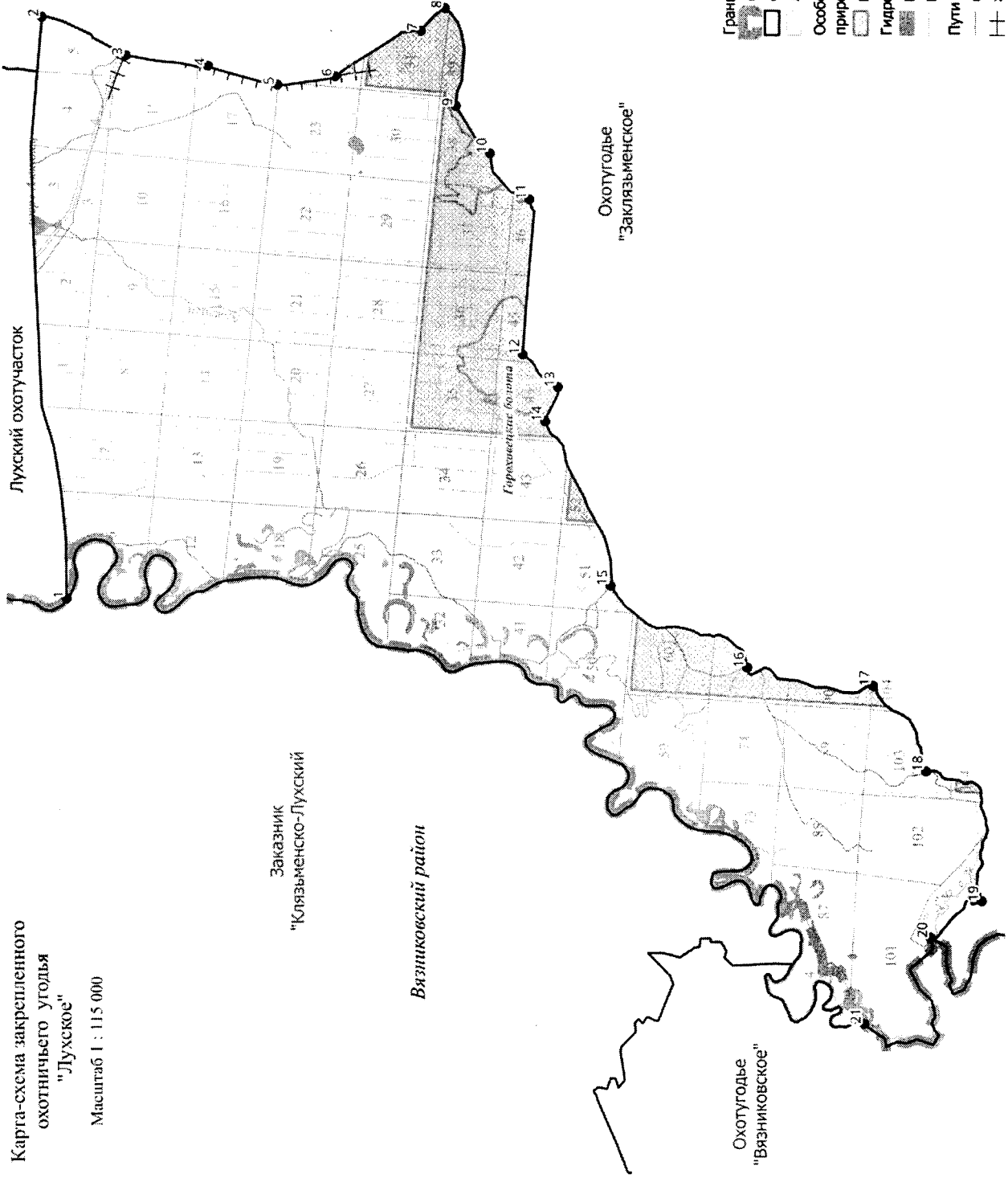
На территории охотничьего угодья отсутствуют участки, отнесенные к землям, земельным участкам, правовой режим которых не допускает осуществление видов деятельности в сфере охотничьего хозяйства и которые не подлежат включению в состав охотничьего угодья.

Сведения о характерных точках границ охотничьего угодья «Лухское» в системе координат WGS 84 UTM ZONE 37N

№ п/п	Координата X	Координата Y	Координата X	Координата Y
	градусы, минуты, секунды		десятичные градусы	
1	56°19'36,51"	42°31'41,12"	56,326809	42,528089
2	56°19'47,30"	42°39'5,08"	56,329807	42,651410
3	56°19'11,40"	42°38'35,50"	56,319832	42,643194
4	56°18'36,73"	42°38'27,71"	56,310202	42,641030
5	56°18'7,43"	42°38'13,11"	56,302064	42,636976
6	56°17'42,90"	42°38'19,42"	56,295249	42,638728
7	56°17'6,49"	42°38'54,43"	56,285137	42,648451
8	56°16'56,19"	42°39'11,72"	56,282274	42,653255
9	56°16'51,40"	42°37'56,75"	56,280944	42,632431
10	56°16'36,73"	42°37'20,36"	56,276869	42,622321
11	56°16'19,97"	42°36'45,00"	56,272214	42,612499
12	56°16'22,84"	42°34'46,06"	56,273011	42,579461
13	56°16'7,81"	42°34'21,20"	56,268837	42,572557
14	56°16'13,36"	42°33'54,93"	56,270377	42,565257
15	56°15'45,49"	42°31'49,45"	56,262635	42,530404
16	56°14'47,85"	42°30'46,69"	56,246624	42,512968
17	56°13'54,36"	42°30'32,38"	56,231765	42,508994
18	56°13'31,53"	42°29'26,91"	56,225425	42,490809
19	56°13'7,87"	42°27'47,19"	56,218853	42,463108
20	56°13'29,69"	42°27'19,55"	56,224914	42,455432
21	56°13'58,43"	42°26'13,55"	56,232897	42,437098

Карта-схема закрепленного
охотничьего угодья
"Лухское"

Масштаб 1 : 115 000



УСТОВНЫЕ ОБОЗНАЧЕНИЯ

- Границы
- муниципального образования
 - охотничьего угодья
 - лесных кварталов
- Особо охраняемые природные территории
- региональные и муниципальные
- Гидрография
- реки, водохранилища, озера, пруды
 - реки, ручьи, каналы
- Пути сообщения
- иные дороги
 - железные дороги

20. Охотхозяйство «Заклязьменское».

Площадь 25,728 тыс.га.

Северная: от точки 1 в месте пересечения лесной дороги с административной границей Нижегородской области в лесном квартале 131 Флорищенского участкового лесничества Гороховецкого военного лесхоза по административной границе с Нижегородской областью до северо-восточного угла лесного квартала 46 Центрального участкового лесничества Гороховецкого военного лесхоза (точка 2). **Восточная:** от северо-восточного угла лесного квартала 46 Центрального участкового лесничества Гороховецкого военного лесхоза по административной границе Нижегородской области до устья р. Люлих (точка 3). **Южная:** от устья р. Люлих вверх по среднему течению р. Клязьмы до оврага на правом берегу протекающего от восточной границы д. Слукино (точка 4), по оврагу до д. Слукино (точка 5) и далее по грунтовой дороге до автомобильной дороги М - 7 "Волга" (точка 6), по автомобильной дороге М - 7 "Волга" через д. Слободищи, д. Крутово до пересечения с административной границей Вязниковского района в точке 7. **Западная:** от места пересечения М - 7 "Волга" с административной границей Вязниковского района по административной границе Вязниковского района до места пересечения с лесной дорогой и южной границей лесного квартала 101 Гороховецкого участкового лесничества Вязниковского лесничества в точке 8, по лесной дороге на восток до скита Егорий и далее на северо-восток по лесной дороге через лесные кварталы 114, 103, 104, 90, 75, 60, 51, 52, 43, 44, 45, 46, 38, 39, 31, 24, 17, 11, 5 Гороховецкого лесничества Гороховецкого лесхоза. Затем на север через кварталы N 83, 81, 60, 42, 24, 6, Центрального участкового лесничества Гороховецкого военного лесничества через лесные кварталы 174, 149, 131 Флорищенского участкового лесничества Гороховецкого военного лесничества и через точки 9-23 до пересечения лесной дороги с административной границей Нижегородской области в лесном квартале 131 Флорищенского участкового лесничества Гороховецкого военного лесхоза в точке 1.

К землям, земельным участкам, правовой режим которых не допускает осуществление видов деятельности в сфере охотничьего хозяйства и которые не подлежат включению в состав охотничьего угодья, относятся:

-территории следующих населенных пунктов: р.п. Центральный, г. Гороховец, д. Слукино, д. Арефино, д.Княжичи, д. Мокеево, д. Большие Лужки, д. Шуклино, д.Хабалево, д. Сумароково, д. Мисюрево, д. Богородское, д. Слободищи, д. Крутово, д. Тарханово, д. Ботулино, д. Митино;

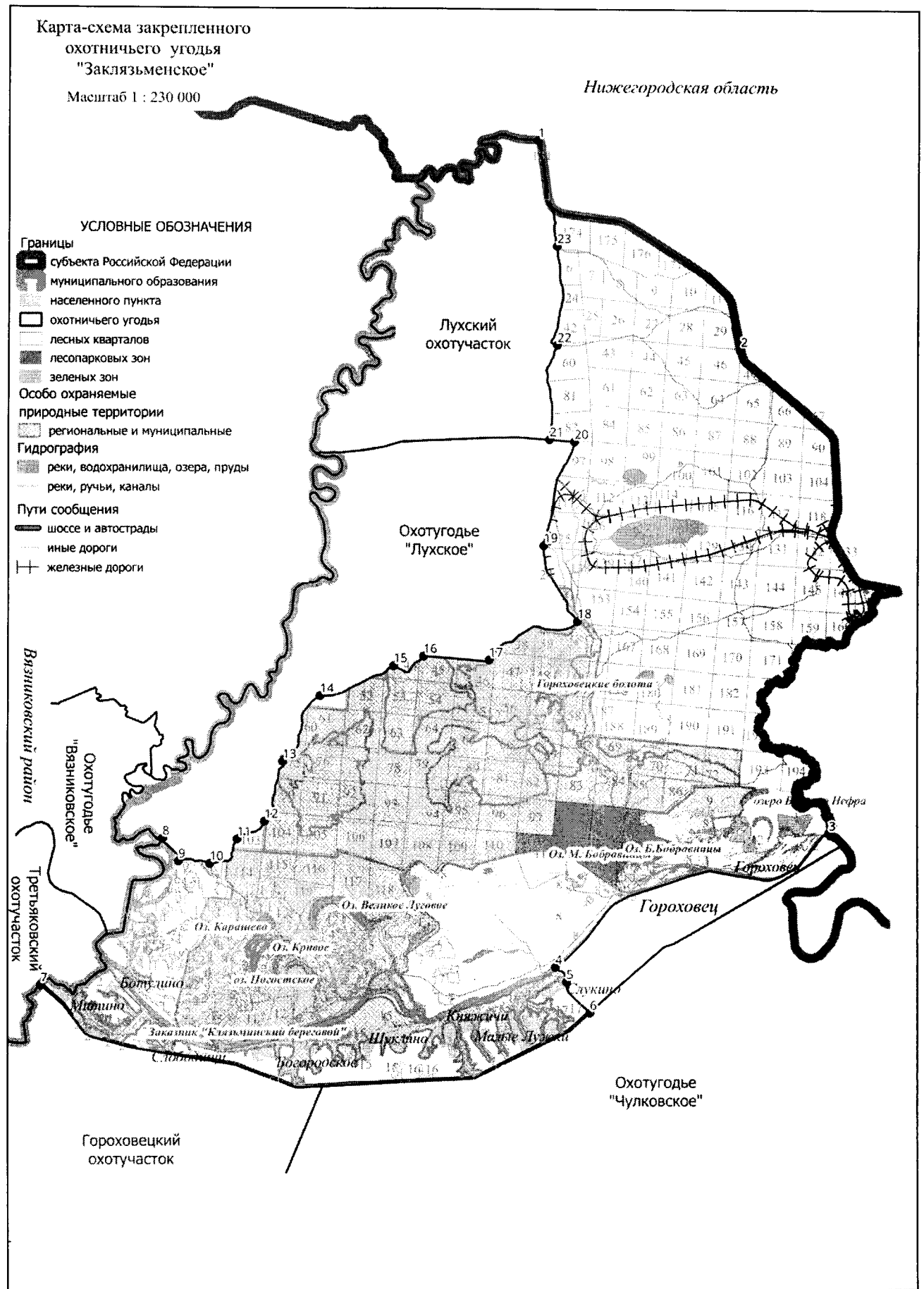
-территории следующих лесопарковых зон: лесопарковая зона Гороховецкого участкового лесничества Гороховецкого лесничества, лесные кварталы 98-100,111-113 общей площадью 574 га.

Примечание: к зеленым зонам относятся следующие участки лесного фонда лесные кварталы 1, часть квартала 2 (выделы 1-10, 18) урочища «им. Ленина» Гороховецкого участкового лесничества Гороховецкого лесничества общей площадью 102 га, часть лесного квартала 8 (выделы 1-20) урочища «Гороховецкое» Гороховецкого участкового лесничества Гороховецкого лесничества общей площадью 60 га.

Сведения о характерных точках границ охотничьего угодья «Заклязьменское» в системе координат WGS 84 UTM ZONE 37N

№ п/п	Координата X	Координата Y	Координата X	Координата Y
	градусы, минуты, секунды		десятичные градусы	
1	56°24'37,08"	42°38'1,95"	56,410301	42,633876
2	56°21'16,56"	42°43'50,22"	56,354600	42,730618
3	56°13'33,42"	42°46'24,33"	56,225949	42,773426
4	56°11'25,99"	42°38'34,13"	56,190554	42,642813
5	56°10'42,17"	42°39'32,78"	56,178382	42,659105
6	56°11'11,79"	42°38'52,93"	56,186609	42,648037

8	56°13'29,69"	42°27'19,55"	56,224914	42,455432
9	56°13'8,01"	42°27'46,80"	56,218892	42,462999
10	56°13'5,57"	42°28'39,84"	56,218213	42,477733
11	56°13'28,89"	42°29'27,01"	56,224693	42,490835
12	56°13'45,80"	42°30'13,28"	56,229390	42,503690
13	56°14'42,78"	42°30'44,18"	56,245217	42,512271
14	56°15'45,38"	42°31'48,35"	56,262605	42,530097
15	56°16'13,68"	42°33'54,91"	56,270467	42,565253
16	56°16'22,76"	42°34'46,74"	56,272990	42,579650
17	56°16'19,33"	42°36'40,13"	56,272036	42,611148
18	56°16'56,18"	42°39'11,24"	56,282274	42,653123
19	56°18'8,24"	42°38'13,34"	56,302289	42,637039
20	56°19'47,28"	42°39'5,63"	56,329800	42,651565
21	56°19'49,46"	42°38'23,07"	56,330405	42,639742
22	56°21'20,30"	42°38'35,88"	56,355639	42,643302
23	56°22'55,18"	42°38'34,74"	56,381994	42,642984



21. Охотхозяйство «Денисовское».

Площадь 12,100 тыс.га.

Северная: От места пересечения административной границы Вязниковского района с Горьковской железной дорогой (участок Москва - Нижний Новгород), расположенного южнее д. Каменево в точке 1 на юго-восток по Горьковской железной дороге (участок Москва - Нижний Новгород) через п. Пролетарский до места пересечения Горьковской железной дороги (участок Москва - Нижний Новгород) с автомобильной дорогой 17 ОП РЗ 17 К – 2 «Муром - Волга» в точке 2. **Восточная:** От места пересечения Горьковской железной дороги (участок Москва - Нижний Новгород) с автомобильной дорогой 17 ОП РЗ 17 К – 2 «Муром - Волга» на юг по автомобильной дороге 17 ОП РЗ 17 К – 2 «Муром - Волга» через д. Ескино, д. Внуково, д. Дуброво до моста через р. Суворощь, расположенного на автомобильной дороге 17 ОП РЗ 17 К – 2 «Муром - Волга» в точке 3. **Южная:** От моста через р. Суворощь, расположенного на автомобильной дороге 17 ОП РЗ 17 К – 2 «Муром - Волга» на запад, вверх по среднему течению р. Суворощь до места пересечения р. Суворощь с административной границей Вязниковского района (юго-западный угол лесного квартала 85 Нагорного участкового лесничества Вязниковского лесничества) в точке 4. **Западная:** От места пересечения р. Суворощь с административной границей Вязниковского района на восток по административной границе Вязниковского района до северо-восточного угла лесного квартала 89 Нагорного участкового лесничества Вязниковского лесничества затем на север по административной границе Вязниковского района до места пересечения административной границы Вязниковского района с Горьковской железной дорогой (участок Москва - Нижний Новгород), расположенного южнее д. Каменево в точке 1.

К землям, земельным участкам, правовой режим которых не допускает осуществление видов деятельности в сфере охотничьего хозяйства и которые не подлежат включению в состав охотничьего угодья, относятся:

-территории следующих населенных пунктов: д. Лесное Татаринцево, д. Денисово, п. Пролетарский, д. Тураково, д. Васенино, д. Веретеньково, д. Горшково, д. Михайловская, д. Дуброво, д. Внуково, д. Ескино, д. Красково.

Сведения о характерных точках границ охотничьего угодья «Денисовское» в системе координат WGS 84 UTM_ZONE 37N

№ п/п	Координата X	Координата Y	Координата X	Координата Y
	градусы, минуты, секунды		десятичные градусы	
1	56°7'46,18"	42°16'53,55"	56,129495	42,281542
2	56°6'49,57"	42°29'30,45"	56,113770	42,491791
3	56°1'9,46"	42°24'13,74"	56,019294	42,403817
4	56°3'48,55"	42°12'39,11"	56,063486	42,210864

4. Гусь-Хрустальный район.

22. Охотхозяйство «Красноэховское».

Площадь 15,755 тыс.га.

Северная: от д. Неклюдово (точка 1) на восток по автомобильной дороге 17 ОП МЗ 17 Н - 257 «Владимир - Тума - Иванищи» до автомобильной дороги Р - 132 «"Золотое кольцо" Ярославль - Кострома - Иваново - Владимир - Гусь-Хрустальный - Рязань - Михайлов - Тула - Калуга - Вязьма - Ржев - Тверь - Углич - Ярославль» (точка 2), по дороге Р - 132 «"Золотое кольцо" Ярославль - Кострома - Иваново - Владимир - Гусь-Хрустальный - Рязань - Михайлов - Тула - Калуга - Вязьма - Ржев - Тверь - Углич - Ярославль» до р. Войминги (точка 3), затем по р. Войминга до административной границы Судогодского района (точка 4) и далее по границе Судогодского района до р. Судогда (точка 5). **Восточная:** от места пересечения административной границы Судогодского района с р. Судогда до места пересечения р. Судогда с автомобильной дорогой 17 - 220 ОП МР 01 «Автомобильная дорога с мостовым переходом через речку Судогда между д. Б. Артемовка и д. М. Артемовка» в точке 6. По автомобильной дороге 17 - 220 ОП МР 01 «Автомобильная дорога с мостовым переходом через речку Судогда между д. Б. Артемовка и д. М. Артемовка» на запад через д. Б. Артемовка до автомобильной дороги 17 ОП МЗ 17 Н - 32 «Красное Эхо - Дубасово - дом инвалидов - Большая Артемовка - Новоопокино - Семеновка» (точка 7), по дороге на юг через с. Дубасово до д. Поповичи (точка 8). **Южная:** от д. Поповичи на юго-запад по проселочной дороге через д. Вашутино до места пересечения с автомобильной дорогой Р - 132 «"Золотое кольцо" Ярославль - Кострома - Иваново - Владимир - Гусь-Хрустальный - Рязань - Михайлов - Тула - Калуга - Вязьма - Ржев - Тверь - Углич - Ярославль» в точке 9, затем на север автомобильной дорогой Р - 132 «"Золотое кольцо" Ярославль - Кострома - Иваново - Владимир - Гусь-Хрустальный - Рязань - Михайлов - Тула - Калуга - Вязьма - Ржев - Тверь - Углич - Ярославль» до д. Побойки (точка 10), далее на запад по проселочной дороге до юго-западного угла лесного квартала 54 (точка 11) и далее по южным границам лесных кварталов 54, 53, 52, 51, 50 Красноэховского участкового лесничества Гусевского лесничества до Горьковской железной дороги (участок Владимир - Гусь-Хрустальный) (точка 12). **Западная:** от места пересечения южной границы лесного квартала 50 Красноэховского участкового лесничества Гусевского лесничества с Горьковской железной дорогой (участок Владимир - Гусь-Хрустальный) на север по железной дороге до д. Неклюдово (точка 1).

К землям, земельным участкам, правовой режим которых не допускает осуществление видов деятельности в сфере охотничьего хозяйства и которые не подлежат включению в состав охотничьего угодья, относятся:

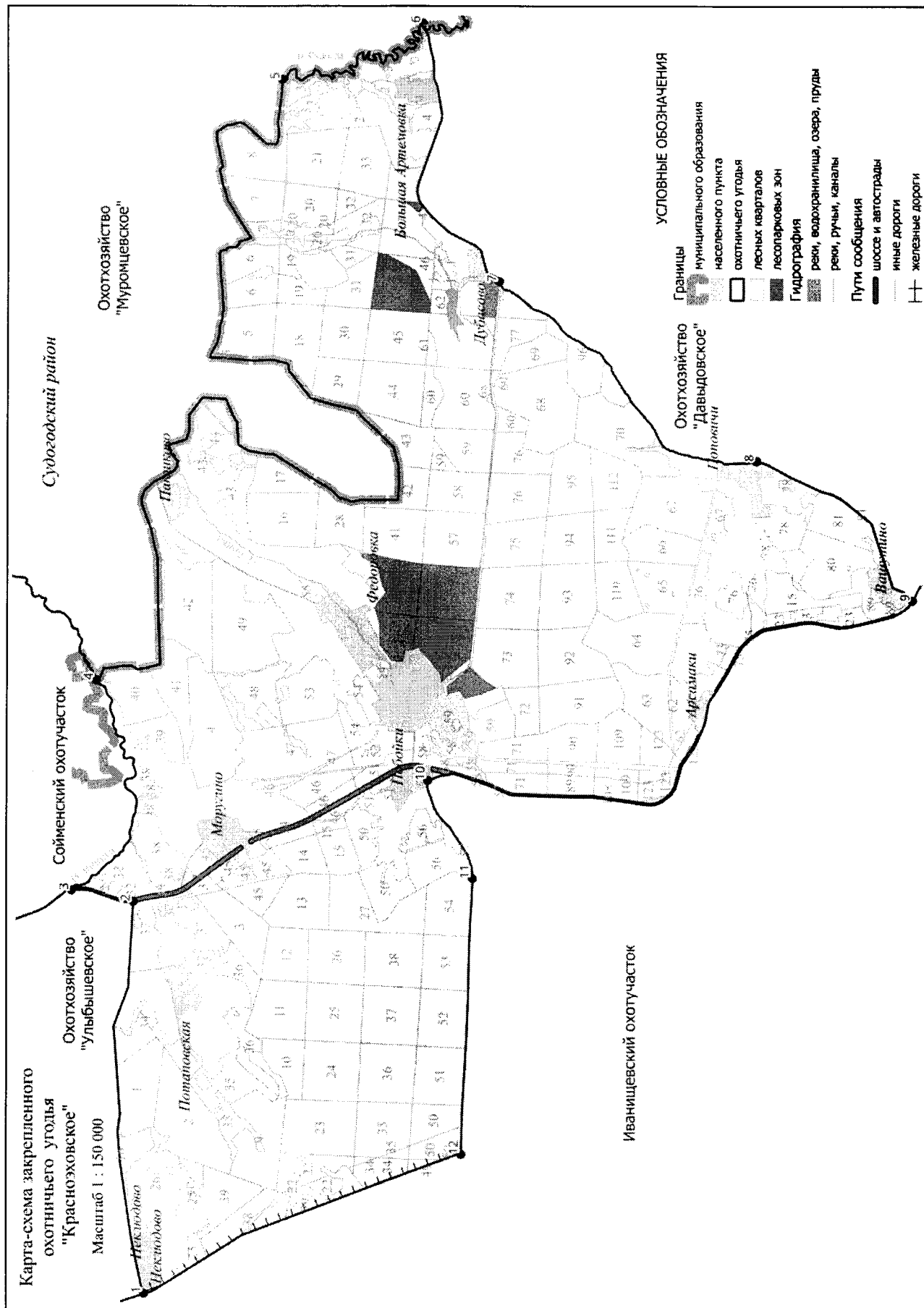
-территории следующих населенных пунктов: п. Красное Эхо, д. Федоровка, д. Побойки, д. Моругино, д. Потаповская, д. Павликово, с. Дубасово, д. Большая Артемовка, д. Поповичи, д. Арсамаки, д. Неклюдово, д. Вашутино;

-территории следующих лесопарковых зон: лесопарковая зона Красноэховского участкового лесничества Гусевского лесничества.

Сведения о характерных точках границ охотничьего угодья «Красноэховское» в системе координат WGS 84 UTM ZONE 37N

№ п/п	Координата X	Координата Y	Координата X	Координата Y
	градусы, минуты, секунды		десятичные градусы	
1	55°50'21,96"	40°31'18,91"	55,839433	40,521919
2	55°50'28,56"	40°38'29,02"	55,841267	40,641393
3	55°51'6,95"	40°38'41,53"	55,851930	40,644868
4	55°50'52,18"	40°42'32,55"	55,847826	40,709041
5	55°48'57,91"	40°53'37,84"	55,816085	40,893845
6	55°47'30,02"	40°54'40,31"	55,791672	40,911197
7	55°46'42,58"	40°49'52,84"	55,778494	40,831345

8	55°44'2,97"	40°46'34,47"	55,734158	40,776242
9	55°42'25,32"	40°44'0,73"	55,707033	40,733537
10	55°47'26,33"	40°40'42,45"	55,790646	40,678458
11	55°46'58,47"	40°38'54,13"	55,782908	40,648370
12	55°47'5,23"	40°33'50,23"	55,784785	40,563952



23. Охотучасток «Гусевской №3».

Площадь 16,994 тыс.га.

Северная: От места пересечения автомобильной дороги 17 ОП МЗ 17 Н -225 Селимово-Заколпье с автомобильной дорогой 17 ОП МЗ 17 Н – 27 Гусь-Хрустальный-Лесниково-Купреево (урочище Селимово) в точке 1 на восток по автомобильной дороге 17 ОП МЗ 17 Н – 27 Гусь-Хрустальный-Лесниково-Купреево до д. Лесниково (точка 2). **Восточная:** От д. Лесниково на юг по автомобильной дороге 17 ОП МЗ 17 Н – 27 Гусь-Хрустальный-Лесниково-Купреево до места пересечения автомобильной дороги 17 ОП МЗ 17 Н – 27 Гусь-Хрустальный-Лесниково-Купреево с северной границей лесного квартала 4 Золотковского участкового лесничества Курловского лесничества в точке 3. **Южная:** От места пересечения автомобильной дороги 17 ОП МЗ 17 Н – 27 Гусь-Хрустальный-Лесниково-Купреево с северной границей лесного квартала 4 Золотковского участкового лесничества Курловского лесничества на запад по северным границам лесных кварталов 4,3,2,1 Золотковского участкового лесничества Курловского лесничества до северо-западного угла лесного квартала 1 Золотковского участкового лесничества Курловского лесничества (точка 4), затем на юго-запад, вниз по среднему течению р. Нюсинки до устья р. Нюсинки (точка 5) и далее, на юг вниз по среднему течению р. Колпь до моста через р. Колпь, расположенного на Горьковской железной дороге в точке 6. От моста через р. Колпь, расположенного на Горьковской железной дороге на запад по Горьковской железной дороге до железнодорожной станции Заколпье (точка 7). **Западная:** От железнодорожной станции Заколпье на север по автомобильной дороге 17 ОП МЗ 17 Н -225 Селимово-Заколпье через н.п. Григорьево до места пересечения с автомобильной дороги 17 ОП МЗ 17 Н -225 Селимово-Заколпье с автомобильной дорогой 17 ОП МЗ 17 Н – 27 Гусь-Хрустальный-Лесниково-Купреево в точке 1.

К землям, земельным участкам, правовой режим которых не допускает осуществление видов деятельности в сфере охотничьего хозяйства и которые не подлежат включению в состав охотничьего угодья, относятся:

-территории следующих населенных пунктов: с. Григорьево, д. Махонино, д. Дмитриево, д. Борисово, с. Заколпье, д. Константиново, д. Лесниково, д. Нармочь, д. Чёково, д. Борзино, д. Ново-Новляново, территория ФГУП «Космическая связь» станция спутниковой связи «Владимир».

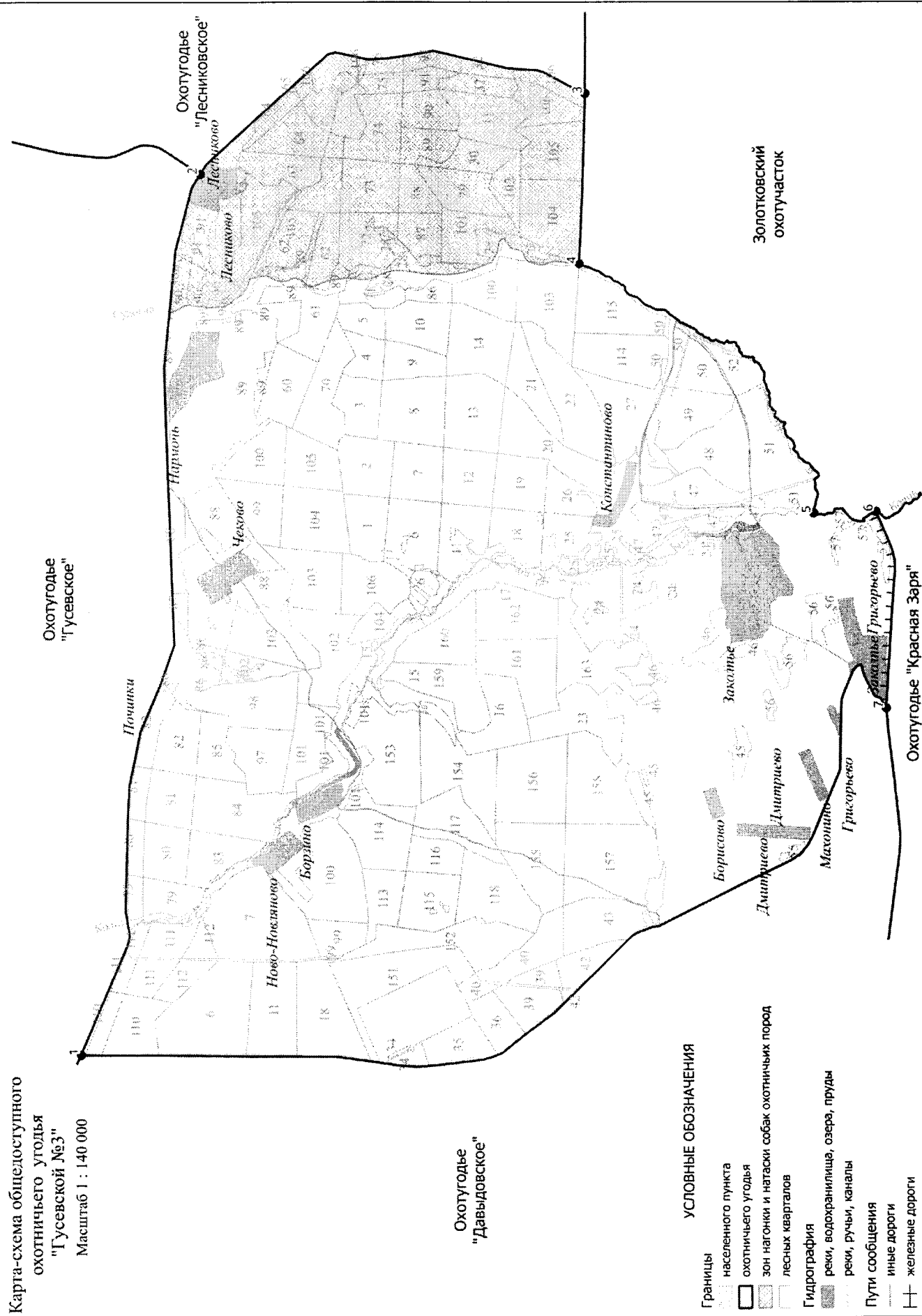
Сведения о характерных точках границ охотничьего угодья охотучасток «Гусевской №3» в системе координат WGS 84 UTM ZONE 37N

№ п/п	Координата X	Координата Y	Координата X	Координата Y
	градусы, минуты, секунды		десятичные градусы	
1	55°37'59,69"	40°51'56,17"	55,633247	40,865603
2	55°36'51,04"	41°6'56,02"	55,614179	41,115560
3	55°33'8,96"	41°8'18,87"	55,552488	41,138576
4	55°33'12,75"	41°5'23,85"	55,553541	41,089958
5	55°30'57,39"	41°1'8,37"	55,515942	41,018991
6	55°30'21,28"	41°1'9,78"	55,505911	41,019385
7	55°30'15,36"	40°57'49,01"	55,504267	40,963614

Карта-схема общедоступного

охотничьего угодья
"Гусевское" №3"

Масштаб 1 : 140 000



24. Охотхозяйство «Савинское».

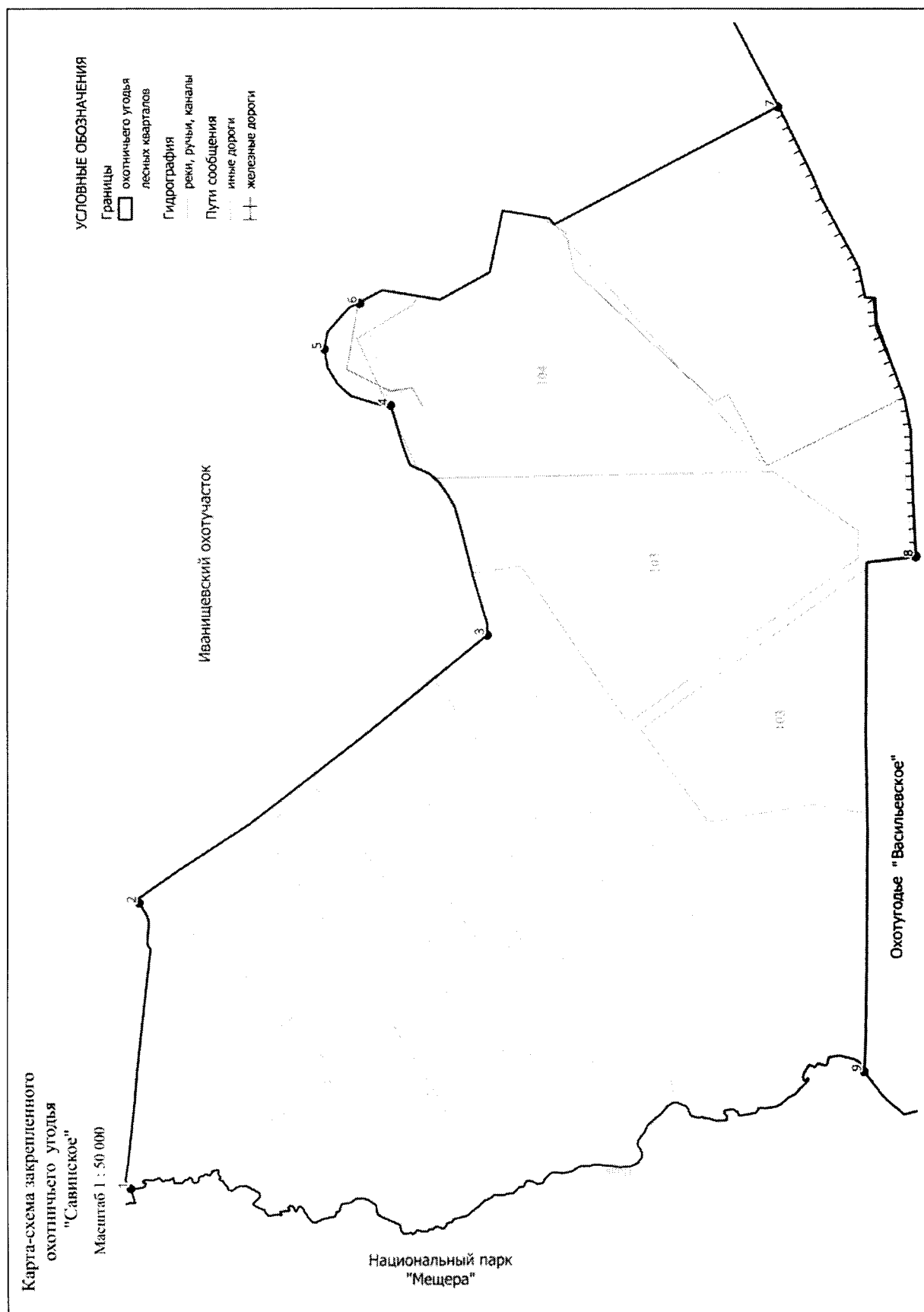
Площадь 2,244 тыс.га.

Северная: от места впадения мелиоративного канала в реку Польша в точке 1 на восток по границе карт торфяного месторождения "Болото Иванищевское", далее по обводному каналу вокруг лесного участка СПК "Аббакумовское" через точки 2-5 до точки 6. **Восточная:** по восточной стороне лесного участка СПК "Аббакумовское", далее по седьмому мелиоративному каналу торфяного месторождения "Болото Панфиловское" до узкоколейной железной дороги на п. Панфилово (точка 7). **Южная:** по узкоколейной железной дороге на запад до пересечения с высоковольтной линией электропередач в точке 8, далее по ЛЭП до реки Польша (точка 9). **Западная:** от места пересечения ЛЭП с рекой Польша на север вверх по реке Польша до места впадения мелиоративного канала в точке 1.

На территории охотничьего угодья отсутствуют участки, отнесенные к землям, земельным участкам, правовой режим которых не допускает осуществление видов деятельности в сфере охотничьего хозяйства и которые не подлежат включению в состав охотничьего угодья.

Сведения о характерных точках границ охотничьего угодья «Савинское» в системе координат WGS 84 UTM_ZONE 37N

№ п/п	Координата X	Координата Y	Координата X	Координата Y
	градусы, минуты, секунды		десятичные градусы	
1	55°44'26,33"	40°23'39,48"	55,740648	40,394300
2	55°44'24,54"	40°25'24,25"	55,740151	40,423404
3	55°43'12,51"	40°27'2,33"	55,720140	40,450648
4	55°43'32,69"	40°28'26,63"	55,725747	40,474064
5	55°43'46,42"	40°28'47,41"	55,729560	40,479836
6	55°43'39,03"	40°29'4,40"	55,727509	40,484556
7	55°42'12,40"	40°30'17,07"	55,703444	40,504741
8	55°41'43,60"	40°27'31,03"	55,695445	40,458619
9	55°41'54,51"	40°24'21,85"	55,698475	40,406070



25. Охотхозяйство «Красная Заря».

Площадь 24,872 тыс.га.

Северная: От железнодорожной станции Вековка (точка 1) на восток вдоль Горьковской железной дороги через железнодорожную станцию Заколпье Горьковской железной дороги до южного железнодорожного моста (путепровода) через реку Колпь (точка 2). **Восточная:** От южного железнодорожного моста (путепровода) через реку Колпь на юг, вниз по среднему течению реки Колпь до места пересечения среднего течения реки Колпь с мостом, расположенным на автомобильной дороге 17 ОП МЗ 17 Н – 27 «Гусь-Хрустальный - Лесниково – Купреево» в точке 3. **Южная:** От моста через реку Колпь, расположенного на автомобильной дороге 17 ОП МЗ 17 Н – 27 «Гусь-Хрустальный - Лесниково – Купреево» на запад по автомобильной дороге 17 ОП МЗ 17 Н – 27 «Гусь-Хрустальный - Лесниково – Купреево» до места пересечения автомобильной дороги 17 ОП МЗ 17 Н – 27 «Гусь-Хрустальный - Лесниково – Купреево» с автомобильной дорогой 17 ОП МЗ 17 Н – 30 «"Владимир - Тума" – Колпь» в точке 4, затем на северо-запад по автомобильной дороге 17 ОП МЗ 17 Н – 30 «"Владимир - Тума" – Колпь» через с. Цикуль, д. Аксёново до места пересечения автомобильной дороги 17 ОП МЗ 17 Н – 30 «"Владимир - Тума" – Колпь» с автомобильной дорогой 17 ОП МЗ 17 Н – 267 «Аксеново - Окатово – Степаново» в точке 5. **Западная:** От места пересечения автомобильных дорог 17 ОП МЗ 17 Н – 30 «"Владимир - Тума" – Колпь» и 17 ОП МЗ 17 Н – 267 «Аксеново - Окатово – Степаново» на север по автомобильной дороге 17 ОП МЗ 17 Н – 267 «Аксеново - Окатово – Степаново» через д. Маслиха, д. Окатово д. Степаново до места пересечения автомобильной дороги 17Н-267 Аксёново – Окатово – Степаново с западной границей д. Степаново в точке 6, затем на восток вдоль западной и северной границ д. Степаново до грунтовой дороги (точка 7), далее по грунтовой дороге в направлении железнодорожного вокзала железной станции Вековка до места пересечения лесной грунтовой дороги с автомобильной дорогой 17 ОП МЗ 17 Н – 231 «"Селимово - Заколпье" – Вековка» в точке 8 и далее на запад по автомобильной дороге 17 ОП МЗ 17 Н – 231 «"Селимово - Заколпье" – Вековка» до железнодорожной станции Вековка Горьковской железной дороги.

К землям, земельным участкам, правовой режим которых не допускает осуществление видов деятельности в сфере охотничьего хозяйства и которые не подлежат включению в состав охотничьего угодья, относятся:

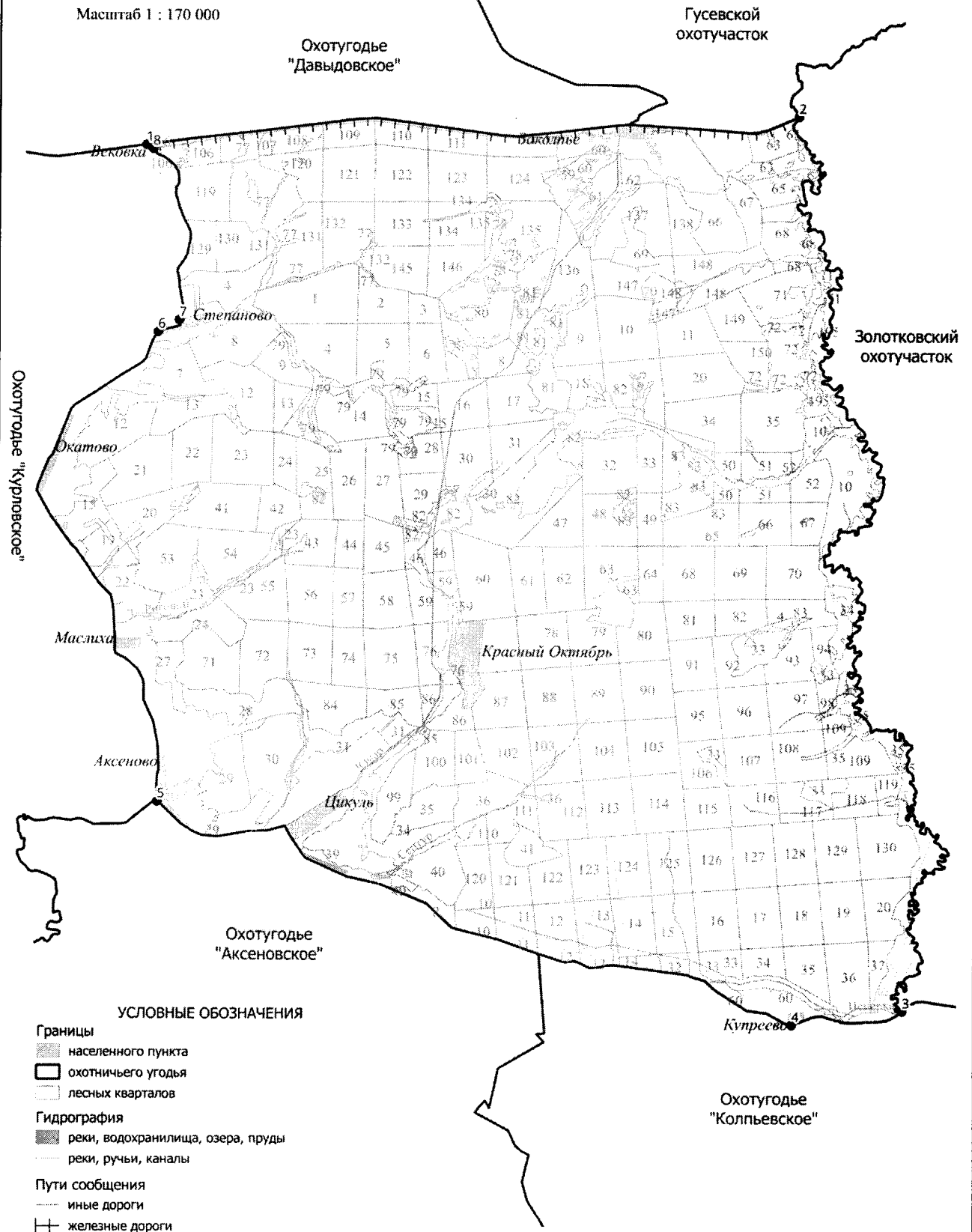
-территории следующих населенных пунктов: д. Аксеново, с. Цикуль, д. Маслиха, п. Красный Октябрь, д.Окатово, д. Степаново, ст. Вековка, с. Григорьево.

Сведения о характерных точках границ охотничьего угодья «Красная Заря» в системе координат WGS_84_UTM_ZONE_37N

№ п/п	Координата X	Координата Y	Координата X	Координата Y
	градусы, минуты, секунды		десятичные градусы	
1	55°30'0,12"	40°48'19,45"	55,500032	40,805402
2	55°30'21,28"	41°1'9,78"	55,505911	41,019385
3	55°20'20,05"	41°3'17,73"	55,338904	41,054924
4	55°20'10,69"	41°1'6,14"	55,336302	41,018371
5	55°22'39,21"	40°48'35,59"	55,377559	40,809887
6	55°27'54,56"	40°48'34,01"	55,465157	40,809447
7	55°28'2,62"	40°48'58,75"	55,467394	40,816321
8	55°29'57,40"	40°48'27,14"	55,499279	40,807539

Карта-схема закрепленного
охотничьего угодья
"Красная Заря"

Масштаб 1 : 170 000



26. Охотхозяйство «Аксёновское».

Площадь 12,716 тыс.га.

Северная: от автомобильного моста через р. Гусь (точка 1) на автомобильной дороге 17 ОП МЗ 17 Н – 30 «"Владимир - Тума" – Колпь» на восток по автомобильной дороге 17 ОП МЗ 17 Н – 30 «"Владимир - Тума" – Колпь» через д. Аксеново до места пересечения с восточной границей лесного квартала 11 Купреевского участкового лесничества Курловского лесничества в точке 2. **Восточная:** от места пересечения автомобильной дороги 17 ОП МЗ 17 Н – 30 «"Владимир - Тума" – Колпь» с восточной границей лесного квартала 11 Купреевского участкового лесничества Курловского лесничества на юг по восточным границам лесных кварталов 11, 28, 49, 55, 56, 63, 71, 77 Купреевского участкового лесничества Курловского лесничества до юго-восточного угла лесного квартала 77 Купреевского участкового лесничества Курловского лесничества (точка 3). **Южная:** от юго-восточного угла лесного квартала 77 Купреевского участкового лесничества Курловского лесничества на запад по административной границе с Рязанской областью до места пересечения с р. Гусь в точке 4. **Западная:** от места пересечения р. Гусь с административной границей с Рязанской областью на север, вверх по среднему течению р. Гусь до автомобильного моста через р. Гусь на автомобильной дороге 17 ОП МЗ 17 Н – 30 «"Владимир - Тума" – Колпь» (точка 1).

К землям, земельным участкам, правовой режим которых не допускает осуществление видов деятельности в сфере охотничьего хозяйства и которые не подлежат включению в состав охотничьего угодья, относятся:

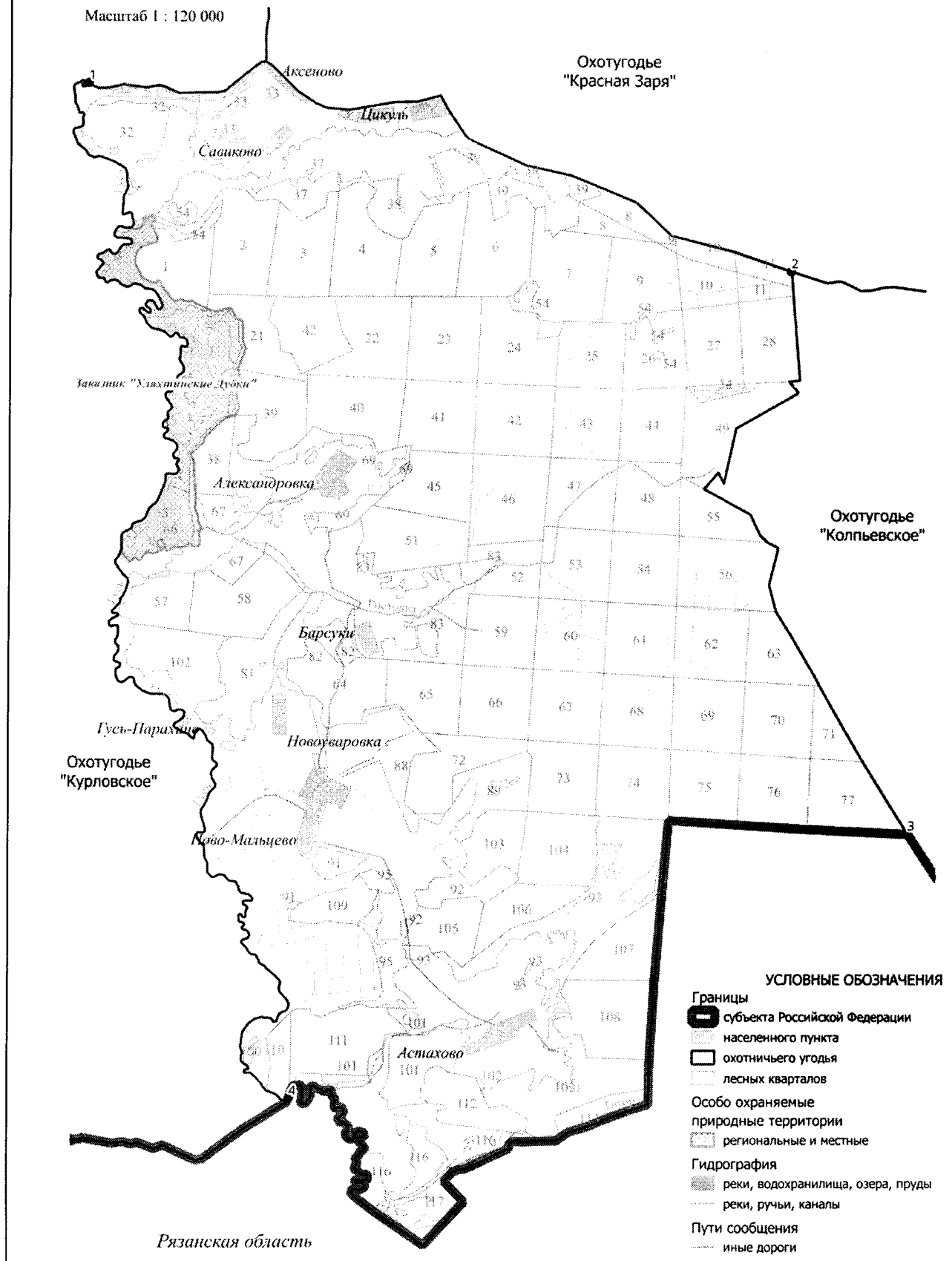
-территории следующих населенных пунктов: д. Новоуваровка, с. Гусь-Парахино, д. Барсуки, д. Новомальцево, д. Астахово, д. Алехандровка, д. Савиково, д. Аксеново, д. Бараново, с. Цикуль.

Сведения о характерных точках границ охотничьего угодья «Аксёновское» в системе координат WGS 84 UTM ZONE 37N

№ п/п	Координата X	Координата Y	Координата X	Координата Y
	градусы, минуты, секунды		десятичные градусы	
1	55°22'28,52"	40°46'3,90"	55,374589	40,767750
2	55°20'57,94"	40°56'7,62"	55,349427	40,935450
3	55°16'22,41"	40°57'50,15"	55,272892	40,963930
4	55°14'12,21"	40°48'58,73"	55,236724	40,816315

Карта-схема закрепленного
охотничьего угодья
"Аксёновское"

Масштаб 1 : 120 000



27. Охотхозяйство «Колпьевское».

Площадь 12,227 тыс.га.

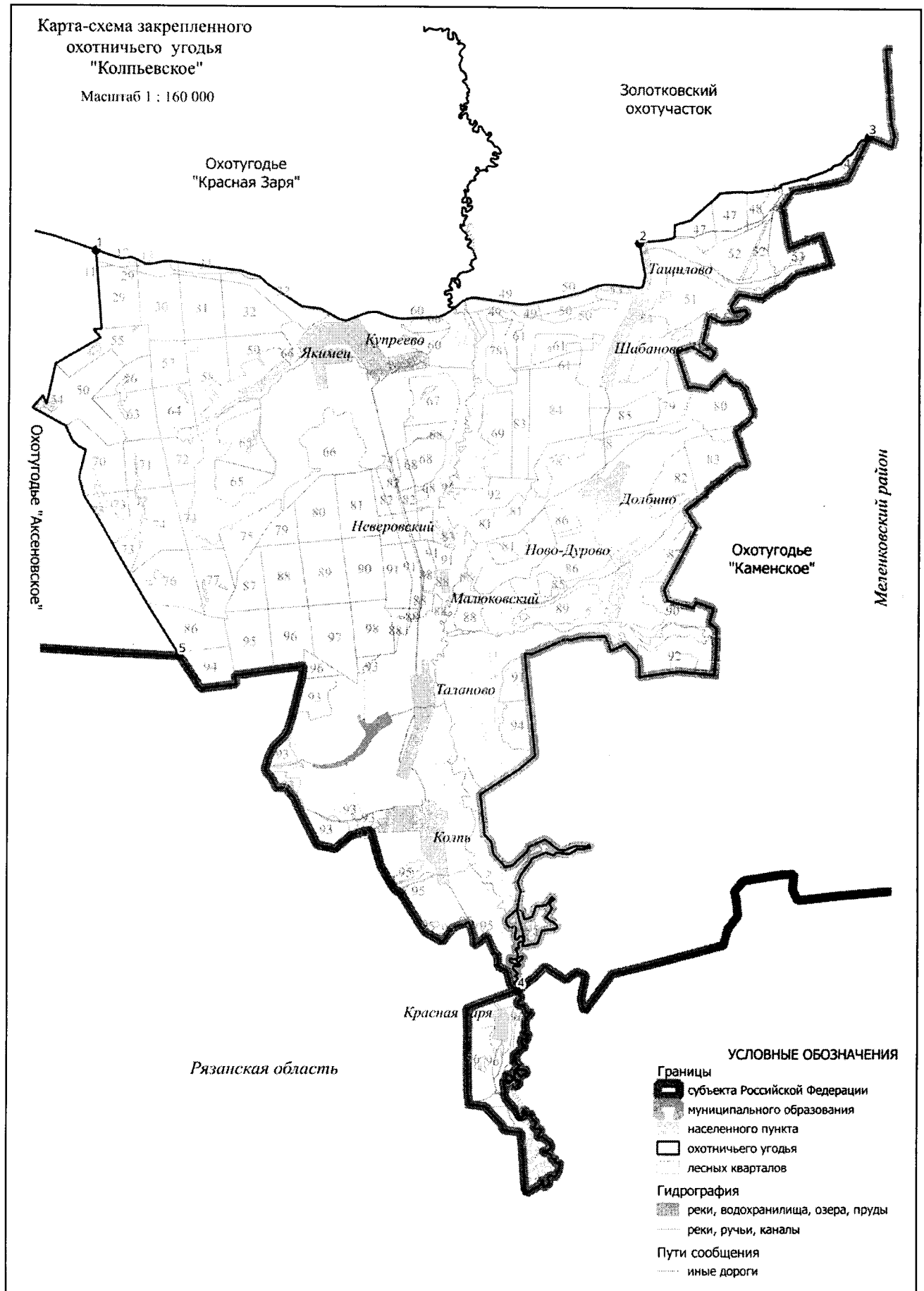
Северная: от места пересечения автомобильной дороги 17 ОП МЗ 17 Н – 30 «"Владимир - Тума" – Колпь» с восточной границей лесного квартала 11 Купреевского участкового лесничества Курловского лесничества в точке 1 на восток по автомобильной дороге 17 ОП МЗ 17 Н – 30 «"Владимир - Тума" – Колпь» через д. Купреево, с. Ташилово (точка 2) и далее по проселочной дороге до места пересечения с административной границей Меленковского района в точке 3. **Восточная:** по административной границе Меленковского района до места пересечения с административной границей с Рязанской областью в точке 4. **Южная:** по административной границе с Рязанской областью до юго-восточного угла лесного квартала 77 Купреевского участкового лесничества Курловского лесничества (точка 5). **Западная:** от юго-восточного угла лесного квартала 77 Купреевского участкового лесничества Курловского лесничества на север по восточным границам лесных кварталов 77, 71, 63, 56, 55, 49, 28, 11 Купреевского участкового лесничества Курловского лесничества до места пересечения восточной границы лесного квартала 11 Купреевского участкового лесничества Курловского лесничества с автомобильной дорогой 17 ОП МЗ 17 Н – 30 «"Владимир - Тума" – Колпь» в точке 1.

К землям, земельным участкам, правовой режим которых не допускает осуществление видов деятельности в сфере охотничьего хозяйства и которые не подлежат включению в состав охотничьего угодья, относятся:

-территории следующих населенных пунктов: д.Купреево, п. Якимец, д. Филатово, д. Шабаново, с. Ташилово, д. Долбино, д. Ново-Дурово, п. Неверовский, п. Малюковский, д. Таланово, с. Колпь, п. Красная Заря.

Сведения о характерных точках границ охотничьего угодья «Колпьевское» в системе координат WGS_84_UTM_ZONE_37N

№ п/п	Координата X	Координата Y	Координата X	Координата Y
	градусы, минуты, секунды		десятичные градусы	
1	55°20'57,84"	40°56'8,11"	55,349399	40,935586
2	55°21'4,29"	41°6'56,81"	55,351193	41,115780
3	55°22'18,00"	41°11'31,56"	55,371667	41,192100
4	55°12'35,53"	41°4'36,09"	55,209868	41,076693
5	55°16'22,39"	40°57'49,31"	55,272886	40,963698



28. Золотковский охотучасток.

Площадь 29,116 тыс.га.

Северная: От северо-западного угла лесного квартала 1 Золотковского участкового лесничества Курловского лесничества (точка 1) на восток по северным границам лесных кварталов 1,2,3,4,5,6,7 Золотковского участкового лесничества Курловского лесничества, затем на север по западным границам лесных кварталов 152, 147 урочища Ильинское Золотковского участкового лесничества Курловского лесничества до северо-западного угла лесного квартала 147 урочища Ильинское Золотковского участкового лесничества Курловского лесничества (точка 2). От северо-западного угла лесного квартала 147 урочища Ильинское Золотковского участкового лесничества на восток по северным границам лесных кварталов 147, 148, 149, 150, по западной и северной границе лесного квартала 146 урочища Ильинское Золотковского участкового лесничества Курловского лесничества и северной границе лесного квартала 8 Золотковского участкового лесничества Курловского лесничества до северо-восточного угла лесного квартала 8 Золотковского участкового лесничества Курловского лесничества (точка 3). От северо-восточного угла лесного квартала 8 Золотковского участкового лесничества Курловского лесничества на юго-восток по восточным границам лесных кварталов 8, 9, 10, 11 Золотковского участкового лесничества Курловского лесничества и южным границам лесных кварталов 119,120,121 Лесниковского участкового лесничества Курловского лесничества до юго-восточного угла лесного квартала 121 Лесниковского участкового лесничества Курловского лесничества (точка 4). **Восточная:** От юго-восточного угла лесного квартала 121 Лесниковского участкового лесничества Курловского лесничества на юг по административной границе Меленковского района до места пересечения административной границы Меленковского района с просёлочной дорогой между с. Тащилово и п. Южный в точке 5. **Южная:** От места пересечения административной границы Меленковского района с просёлочной дорогой между с. Тащилово и п. Южный на запад, по просёлочной дороге между с. Тащилово и п. Южный до с. Тащилово (точка 6). От с. Тащилово на запад по автомобильной дороге 17 ОП МЗ 17 Н – 27 Гусь-Хрустальный-Лесниково-Купреево до моста через р. Колпь, расположенного на автомобильной дороге 17 ОП МЗ 17 Н – 27 Гусь-Хрустальный-Лесниково-Купреево в точке 7. **Западная:** От моста через р. Колпь, расположенного на автомобильной дороге 17 ОП МЗ 17 Н – 27 Гусь-Хрустальный-Лесниково-Купреево на север, вверх по среднему течению р. Колпь, до устья р. Нюсинки (точка 8), и далее на северо-запад, вверх по среднему течению р. Нюсинки до юго-западного угла лесного квартала 14 Золотковского участкового лесничества Курловского лесничества (точка 9). Далее по южной границе лесного квартала 14, западным границам лесных кварталов 22,29, южным границам лесных кварталов 29-31, восточным границам лесных кварталов 31,23,16, северным границам лесных кварталов 16,15,14 до северо-западного угла лесного квартала 14 Золотковского участкового лесничества Курловского лесничества (точка 10). От точки 10 далее на северо-запад, вверх по среднему течению р. Нюсинки до северо-западного угла лесного квартала 1 Золотковского участкового лесничества Курловского лесничества (точка 1).

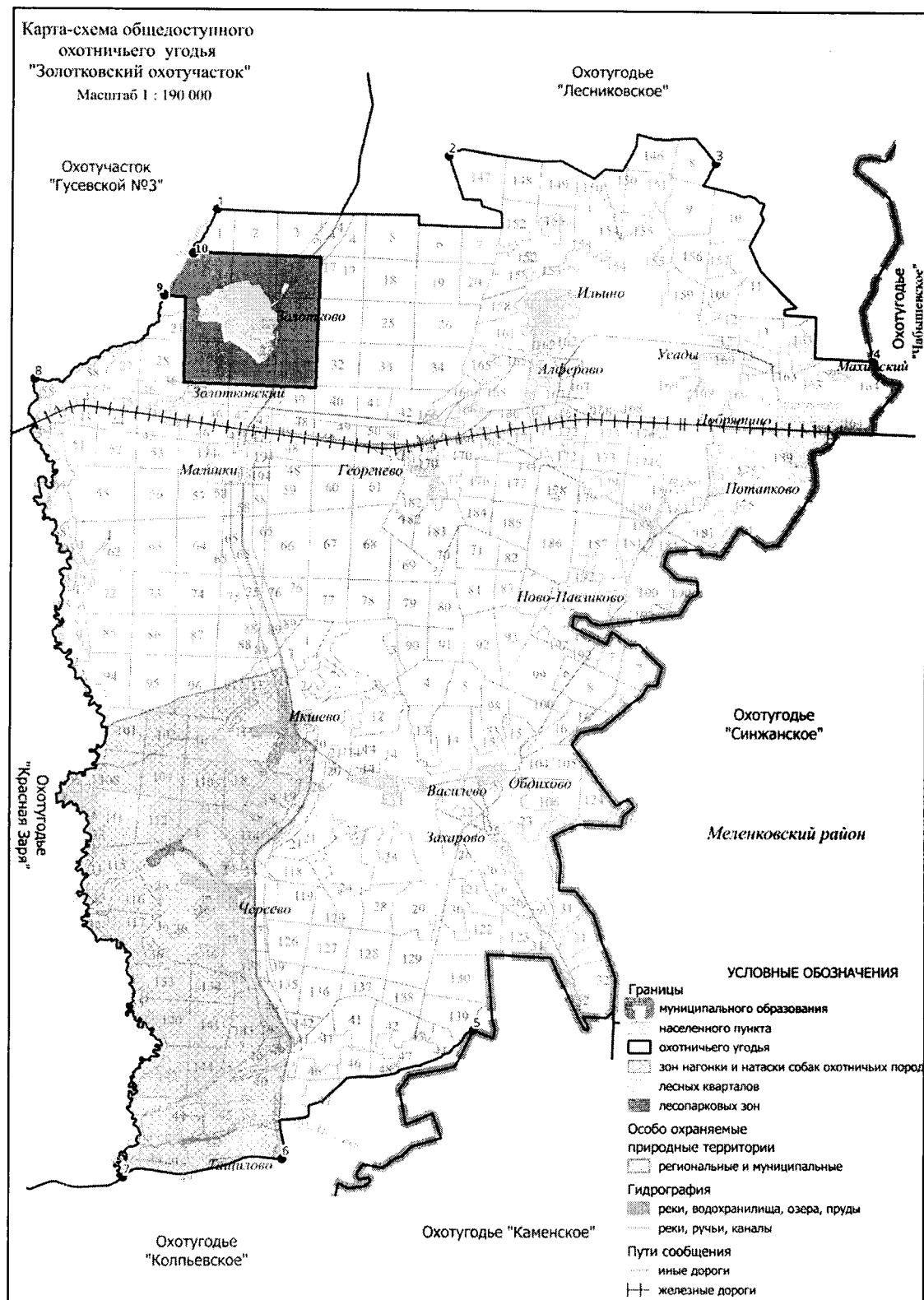
К землям, земельным участкам, правовой режим которых не допускает осуществление видов деятельности в сфере охотничьего хозяйства и которые не подлежат включению в состав охотничьего угодья, относятся:

-территории следующих населенных пунктов: п. Золотково, разъезд Золотково, д. Малинки, с. Георгиево, д. Алфёрово, д. Ильино, д. Усады, д. Потапково, п. Добрятино, п. Махинский, д. Ново-Павликово, д. Обдихово, д. Василёво, д. Икшево, д. Захарово, с. Черсево, с. Тащилово.

Сведения о характерных точках границ охотничьего угодья Золотковский охотучасток в системе координат WGS 84 UTM_ZONE 37N

№ п/п	Координата X	Координата Y	Координата X	Координата Y
	градусы, минуты, секунды		десятичные градусы	
1	55°33'12,82"	41°5'23,92"	55,553561	41,089979
2	55°33'56,05"	41°10'51,33"	55,565570	41,180926
3	55°33'51,29"	41°17'7,35"	55,564248	41,285376

4	55°31'14,01"	41°20'51,81"	55,520557	41,347725
5	55°22'18,00"	41°11'31,56"	55,371667	41,192100
6	55°20'34,57"	41°7'0,76"	55,342937	41,116876
7	55°20'20,10"	41°3'17,58"	55,338917	41,054882
8	55°30'57,34"	41°1'8,68"	55,515926	41,019079
9	55°31'51,05"	41°3'56,83"	55,530848	41,065785
10	55°32'38,89"	41°4'49,12"	55,544135	41,080311



29. Охотхозяйство «Головарское».

Площадь 17,306 тыс.га.

Северная: От места пересечения грунтовой дороги с рекой Польш в точке 1 на северо-восток по грунтовой дороге через ур. Участок 7-й и ур. Участок 6-й до узкоколейной железной дороги город Гусь-Хрустальный – поселок Новый (точка 2) и далее на восток по узкоколейной железной дороге через п. Гусевский-3 до места пересечения узкоколейной железной дороги с западной границей лесного квартала 89 Анопинского участкового лесничества Гусевского лесничества в точке 3. **Восточная:** От места пересечения узкоколейной железной дороги Гусь-Хрустальный – поселок Новый с западной границей лесного квартала 89 Анопинского участкового лесничества Гусевского лесничества на юг по западной границе лесного квартала 89 Анопинского участкового лесничества Гусевского лесничества и западной границе лесного квартала 1 Гусевского участкового лесничества до юго-западного угла лесного квартала 1 Гусевского участкового лесничества Гусевского лесничества. От юго-западного угла лесного квартала 1 Гусевского участкового лесничества Гусевского лесничества на запад, на юг и на восток, огибая с запада лесной квартал 12 Гусевского участкового лесничества до северо-западного угла лесного квартала 26 Гусевского участкового лесничества Гусевского лесничества и далее на юг по западным границам лесных кварталов 26, 39, 51, 61, 72, 84 Гусевского участкового лесничества Гусевского лесничества до юго-западного угла лесного квартала 84 Гусевского участкового лесничества Гусевского лесничества (точка 4). От юго-западного угла лесного квартала 84 Гусевского участкового лесничества Гусевского лесничества на восток по южным границам лесных кварталов 84, 85, 86, 87 Гусевского участкового лесничества Гусевского лесничества до места пересечения южной границы лесного квартала 87 Гусевского участкового лесничества Гусевского лесничества с автомобильной дорогой Р – 132 «"Золотое кольцо" Ярославль - Кострома - Иваново - Владимир - Гусь-Хрустальный - Рязань - Михайлов - Тула - Калуга - Вязьма - Ржев - Тверь - Углич – Ярославль» в точке 5 и далее на юг по автомобильной дороге Р – 132 «"Золотое кольцо" Ярославль - Кострома - Иваново - Владимир - Гусь-Хрустальный - Рязань - Михайлов - Тула - Калуга - Вязьма - Ржев - Тверь - Углич – Ярославль» до места пересечения автомобильной дороги Р – 132 «"Золотое кольцо" Ярославль - Кострома - Иваново - Владимир - Гусь-Хрустальный - Рязань - Михайлов - Тула - Калуга - Вязьма - Ржев - Тверь - Углич – Ярославль» с южной границей лесного квартала 166 урочища им. Горшкова Гусевского участкового лесничества Гусевского лесничества в точке 6. **Южная:** От места пересечения автомобильной дороги Р – 132 «"Золотое кольцо" Ярославль - Кострома - Иваново - Владимир - Гусь-Хрустальный - Рязань - Михайлов - Тула - Калуга - Вязьма - Ржев - Тверь - Углич – Ярославль» с южной границей лесного квартала 166 урочища им. Горшкова Гусевского участкового лесничества Гусевского лесничества на запад по южным границам лесных кварталов 166, 165, 164, 163, 162, 161 урочища им. Горшкова Гусевского участкового лесничества Гусевского лесничества до северо-восточного угла лесного квартала 173 урочища им. Горшкова Гусевского участкового лесничества Гусевского лесничества (точка 7), затем на юг по восточным границам лесных кварталов 173, 174 урочища им. Горшкова Гусевского участкового лесничества Гусевского лесничества до южного угла лесного квартала 174 урочища им. Горшкова Гусевского участкового лесничества Гусевского лесничества и далее на запад вдоль по границе ГКУ ВО «Гусевское лесничество» до деревни Кузьмино (точка 8). **Западная:** От деревни Кузьмино на север вдоль по границе ГКУ ВО «Гусевское лесничество», затем по восточным границам лесных кварталов 119, 114, 109, 102, 97, 91, 92, 85, 79, 74 Тасинского лесничества ФГБУ «Национальный парк «Мещера» до реки Польш (точка 9) и далее, вверх по среднему течению реки Польш до места пересечения грунтовой дороги с рекой Польш в точке 1.

К землям, земельным участкам, правовой режим которых не допускает осуществление видов деятельности в сфере охотничьего хозяйства и которые не подлежат включению в состав охотничьего угодья, относятся:

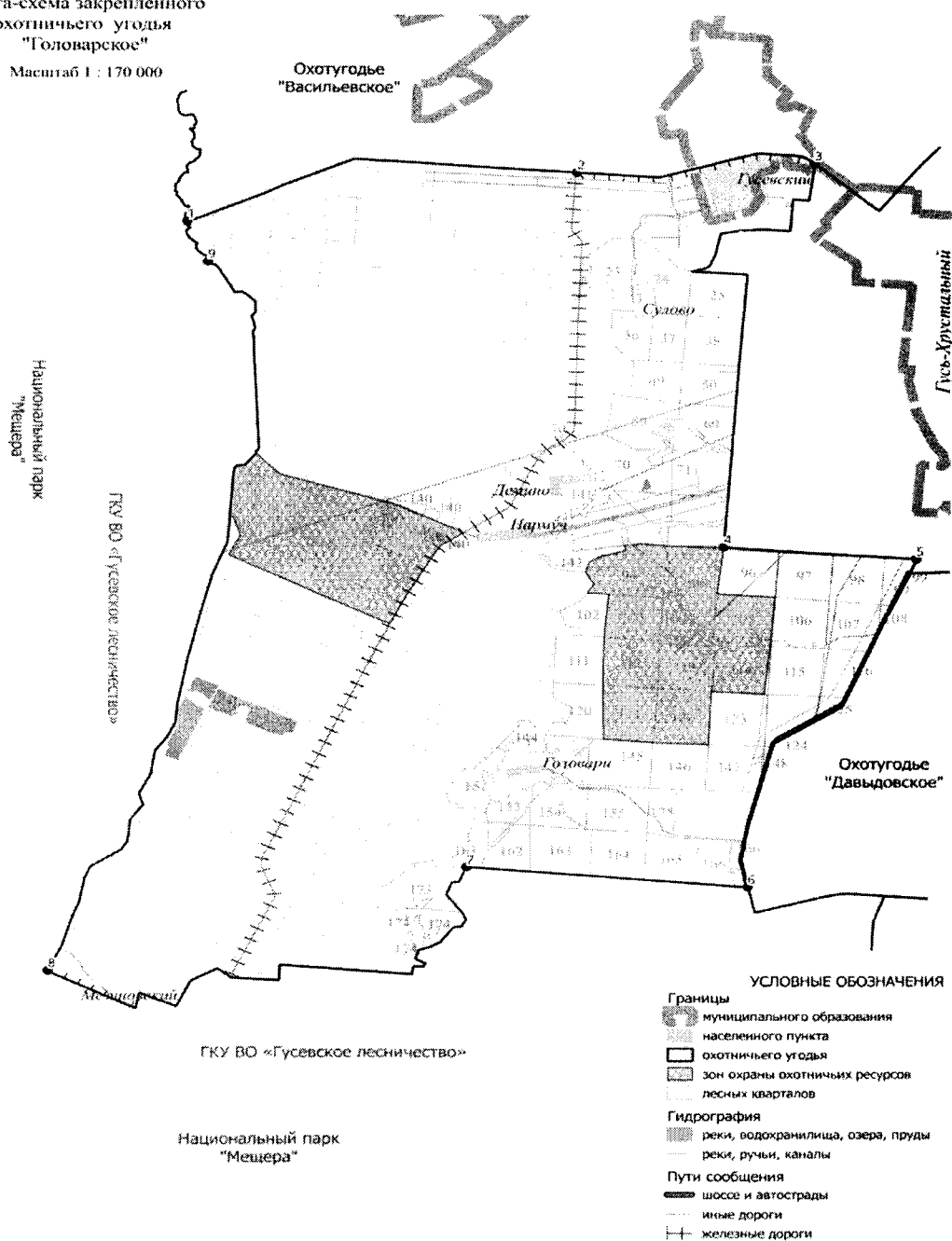
-территории следующих населенных пунктов: д. Головари, п. Мезиновский, д. Кузьмино, д. Будевичи, д. Нармуч, д. Демино, д. Сулово.

Сведения о характерных точках границ охотничьего угодья «Головарское» в системе координат WGS 84 UTM ZONE 37N

№ п/п	Координата X	Координата Y	Координата X	Координата Y
	градусы, минуты, секунды		десятичные градусы	
1	55°38'17,88"	40°23'50,21"	55,638300	40,397279
2	55°38'53,96"	40°31'5,81"	55,648322	40,518279
3	55°39'1,09"	40°35'29,80"	55,650302	40,591612
4	55°34'20,90"	40°33'50,06"	55,572472	40,563907
5	55°34'12,47"	40°37'25,93"	55,570131	40,623868
6	55°30'12,79"	40°34'17,97"	55,503554	40,571659
7	55°30'27,23"	40°29'5,18"	55,507564	40,484773
8	55°29'10,66"	40°21'18,43"	55,486294	40,355118
9	55°37'48,72"	40°24'13,30"	55,630201	40,403694

Карта-схема закрепленного охотничьего угодья "Головарское"

Масштаб 1 : 170 000



30. Охотхозяйство «Лесниковское».

Площадь 21,943 тыс.га.

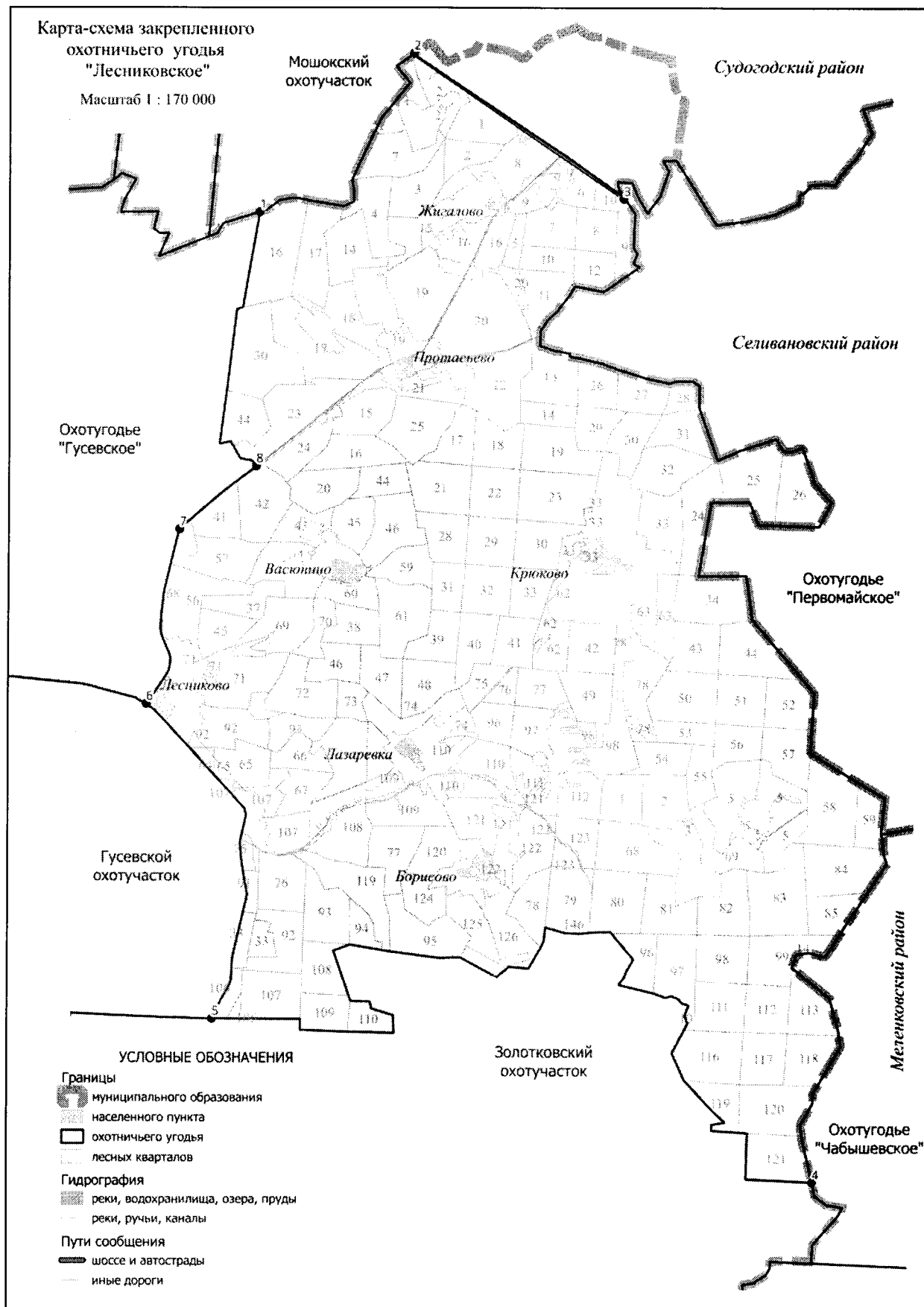
Северная: от северо-западного угла лесного квартала 16 Семеновского участкового лесничества (точка 1) на восток по административной границе Судогодского района до места пересечения с автомобильной дорогой М – 12 «Восток» строящаяся скоростная автомобильная дорога Москва - Нижний Новгород - Казань - Екатеринбург – Тюмень» в точке 2, по автомобильной дороге М – 12 «Восток» строящаяся скоростная автомобильная дорога Москва - Нижний Новгород - Казань - Екатеринбург – Тюмень» на юго-восток до пересечения с административной границей Селивановского района (точка 3). **Восточная:** от места пересечения административных границ Гусь-Хрустального, Судогодского и Селивановского районов на юг по административным границам Селивановского и Меленковского районов до юго-восточного угла лесного квартала 121 Лесниковского участкового лесничества Курловского лесничества (точка 4). **Южная:** от юго-восточного угла лесного квартала 121 Лесниковского участкового лесничества Курловского лесничества на северо-запад по южной границе Лесниковского участкового лесничества (южная и западная границы лесного квартала 121 южные границы лесных кварталов 120, южным и западным границам 119, 116, 97, 96, южным границам 80, 79, восточным границам 78, Лесниковского участкового лесничества Курловского лесничества, северным границам лесных кварталов 146, 150, 149, 148, 147 урочища Ильинское Золотковского участкового лесничества Курловского лесничества, по восточным границам лесных кварталов 108, северной и восточной границе лесного квартала 110, по южным границам лесных кварталов 110, 109, 107, 106 Лесниковского участкового лесничества Курловского лесничества) до места пересечения с автомобильной дорогой 17 ОП МЗ 17 Н – 27 «Гусь-Хрустальный - Лесниково – Купреево» в точке 5. **Западная:** по автомобильной дороге 17 ОП МЗ 17 Н – 27 «Гусь-Хрустальный - Лесниково – Купреево» на север до д. Лесниково (точка 6). От д. Лесниково на север по автомобильной дороге 17 ОП МЗ 17 Н – 253 «Лесниково - Прокшино - Ново-Покровское» до д. Прокшино (точка 7) и далее по дороге до юго-восточного угла лесного квартала 40 (точка 8) и по восточной границе лесного квартала 40 урочища Лесниковское Крюковского участкового лесничества Курловского лесничества и далее по восточным границам лесных кварталов 43, 29, 12 Семеновского участкового лесничества Курловского лесничества до северо-западного угла лесного квартала 16 Семеновского участкового лесничества Курловского лесничества (точка 1).

К землям, земельным участкам, правовой режим которых не допускает осуществление видов деятельности в сфере охотничьего хозяйства и которые не подлежат включению в состав охотничьего угодья, относятся:

-территории следующих населенных пунктов: д. Жигалово, д. Протасьево, д. Васюнино, д. Лазаревка, д. Борисово, с. Крюково, д. Лесниково.

Сведения о характерных точках границ охотничьего угодья «Лесниковское» в системе координат WGS_84 UTM_ZONE_37N

№ п/п	Координата X	Координата Y	Координата X	Координата Y
	градусы, минуты, секунды		десятичные градусы	
1	55°42'39,93"	41°9'15,36"	55,711091	41,154266
2	55°44'32,52"	41°12'28,82"	55,742367	41,208007
3	55°42'49,61"	41°16'52,27"	55,713782	41,281187
4	55°31'14,01"	41°20'51,50"	55,520560	41,347639
5	55°33'9,08"	41°8'18,94"	55,552523	41,138594
6	55°36'51,76"	41°6'56,01"	55,614379	41,115560
7	55°38'54,89"	41°7'36,50"	55,648581	41,126805
8	55°39'39,65"	41°9'11,71"	55,661013	41,153252



31. Охотхозяйство «Васильевское».

Площадь 8,980 тыс.га.

Северная: от р. Польш (точка 1) на восток по линии электропередач до узкоколейной железной дороги (точка 2), далее по узкоколейной железной дороге до пересечения с Горьковской железной дорогой (участок Владимир – Тума) (точка 3). **Восточная:** от места пересечения узкоколейной железной дороги с Горьковской железной дорогой (участок Владимир – Тума) по железной дороге на юг через п. Комиссаровка до пересечения с линией электропередач в лесном квартале 80 Анопинского участкового лесничества Гусевского лесничества (точка 4) и далее по линии электропередач до пересечения с узкоколейной железной дорогой (точка 5). **Южная:** от места пересечения линии электропередач с узкоколейной железной дорогой по узкоколейной железной дороге на запад через п. Гусевский-3 до ур. Участок 6-й (точка 6), затем по грунтовой дороге до р. Польш (точка 7). **Западная:** по р. Польш на север до пересечения с линией электропередач в точке 1.

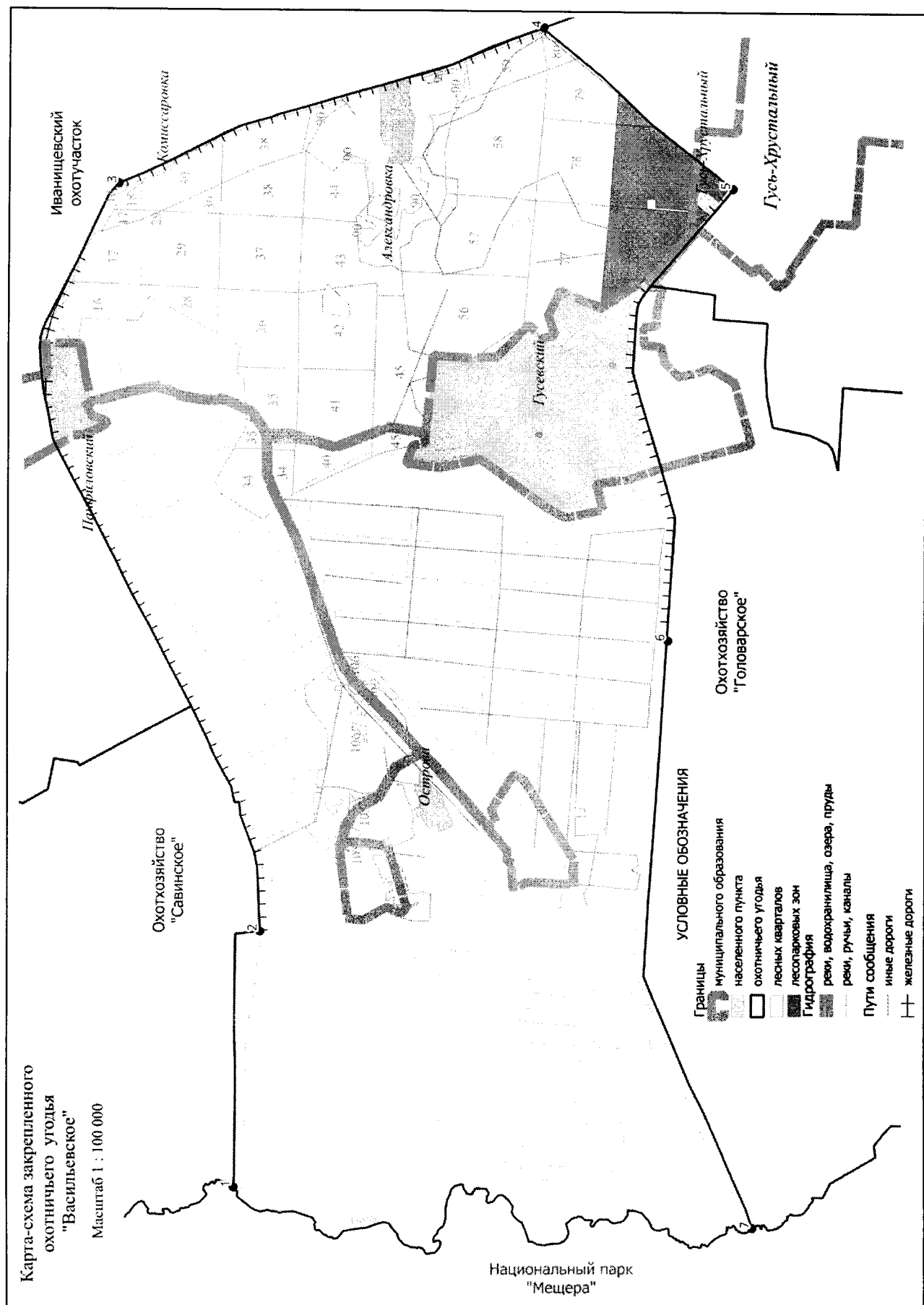
К землям, земельным участкам, правовой режим которых не допускает осуществление видов деятельности в сфере охотничьего хозяйства и которые не подлежат включению в состав охотничьего угодья, относятся:

-территории следующих населенных пунктов: п. Гусевский, п. Гусевский-3, п. Новый, д. Острова, п. Гусевский-8, п. Панфилово, д. Александровка;

-территории следующих лесопарковых зон: лесопарковая зона Анопинского участкового лесничества Гусевского лесничества.

Сведения о характерных точках границ охотничьего угодья «Васильевское» в системе координат WGS_84 UTM_ZONE_37N

№ п/п	Координата X	Координата Y	Координата X	Координата Y
	градусы, минуты, секунды		десятичные градусы	
1	55°41'54,50"	40°24'22,25"	55,698471	40,406180
2	55°41'43,60"	40°27'31,03"	55,695445	40,458619
3	55°42'43,09"	40°36'44,69"	55,711970	40,612413
4	55°39'46,05"	40°38'42,13"	55,662792	40,645037
5	55°38'26,96"	40°36'42,79"	55,640823	40,611885
6	55°38'53,48"	40°31'6,12"	55,648189	40,518367
7	55°38'17,99"	40°23'50,77"	55,638331	40,397436



32. Охотхозяйство «Давыдовское».

Площадь 40,514 тыс.га.

Северная: от с. Дубасово (точка 1) по автомобильной дороге 17 ОП МЗ 17 Н - 32 «Красное Эхо - Дубасово - дом инвалидов - Большая Артемовка - Новоопокино – Семеновка» до д. Большая Артемовка (точка 2). От д. Большая Артемовка на восток по автомобильной дороге 17 - 220 ОП МР 01 «Автомобильная дорога с мостовым переходом через речку Судогда между д. Б. Артемовка и д. М. Артемовка» до места пересечения с административной границей Судогодского района в точке 3, затем по административной границе Судогодского района до северо-восточного угла лесного квартала 6 Семеновского участкового лесничества Гусевского лесничества (точка 4). **Восточная:** от северо-восточного угла лесного квартала 6 Семеновского участкового лесничества Гусевского лесничества по административной границе Судогодского района до места пересечения с автомобильной дорогой 17 ОП МЗ 17 Н – 2 «Никулино - Воровского – Мошок» в точке 5, далее на юго-восток по автомобильной дороге 17 ОП МЗ 17 Н – 2 «Никулино - Воровского – Мошок» через с. Губцево, д. Семеновка, с. Вёшки до д. Никулино (точка 6) и далее на юг по автомобильной дороге 17 ОП МЗ 17 Н – 27 «Гусь-Хрустальный - Лесниково – Купреево» до автомобильной дороги 17 ОП МЗ 17 Н - 225 «Селимово – Заколпье» (точка 7), и далее по автомобильной дороге 17 ОП МЗ 17 Н - 225 «Селимово – Заколпье» через с. Григорьево до станции Заколпье Горьковской железной дороги (точка 8). **Южная:** от станции Заколпье по Горьковской железной дороге (участок Муром – Москва) на запад, через станции Вековка и Нечаевская до места пересечения Горьковской железной дороги (участок Муром – Москва) с автомобильной дорогой Р - 132 «"Золотое кольцо" Ярославль - Кострома - Иваново - Владимир - Гусь-Хрустальный - Рязань - Михайлов - Тула - Калуга - Вязьма - Ржев - Тверь - Углич – Ярославль» в точке 9. **Западная:** от места пересечения автомобильной дороги Р - 132 «"Золотое кольцо" Ярославль - Кострома - Иваново - Владимир - Гусь-Хрустальный - Рязань - Михайлов - Тула - Калуга - Вязьма - Ржев - Тверь - Углич – Ярославль» с Горьковской железной дорогой (участок Муром – Москва) на север, по автомобильной дороге Р - 132 «"Золотое кольцо" Ярославль - Кострома - Иваново - Владимир - Гусь-Хрустальный - Рязань - Михайлов - Тула - Калуга - Вязьма - Ржев - Тверь - Углич – Ярославль» до северо-западного угла лесного квартала 101 Гусевского участкового лесничества Гусевского лесничества (точка 10) и далее на восток по северной границе лесного квартала 101 Гусевского участкового лесничества Гусевского лесничества, северным границам лесных кварталов 37, 38, 39, 40, 41 Заколпьевского участкового лесничества Гусевского лесничества до юго-западного угла лесного квартала 31 Заколпьевского участкового лесничества Гусевского лесничества (точка 11). От юго-западного угла лесного квартала 31 Заколпьевского участкового лесничества Гусевского лесничества по западной и северной границам лесного квартала 31 Заколпьевского участкового лесничества Гусевского лесничества до юго-западного угла лесного квартала 27 Заколпьевского участкового лесничества Гусевского лесничества, далее на север по западным границам лесных кварталов 27, 20, 12 Заколпьевского участкового лесничества Гусевского лесничества, западным границам лесных кварталов 46, 33, 20, 10 Гусевского участкового лесничества Гусевского лесничества до юго-восточного угла лесного квартала 98 Анопинского участкового лесничества Гусевского лесничества. От юго-восточного угла лесного квартала 98 Анопинского участкового лесничества Гусевского лесничества по восточной границе кв. 98 Анопинского участкового лесничества до юго-восточного угла лесного квартала 86 Анопинского участкового лесничества Гусевского лесничества (точка 12), затем на запад по южным границам лесных кварталов 86, 85 Анопинского участкового лесничества Гусевского лесничества до места пересечения с автомобильной дорогой Р - 132 «"Золотое кольцо" Ярославль - Кострома - Иваново - Владимир - Гусь-Хрустальный - Рязань - Михайлов - Тула - Калуга - Вязьма - Ржев - Тверь - Углич – Ярославль» в точке 13 и на север по автомобильной дороге Р - 132 «"Золотое кольцо" Ярославль - Кострома - Иваново -

Владимир - Гусь-Хрустальный - Рязань - Михайлов - Тула - Калуга - Вязьма - Ржев - Тверь - Углич – Ярославль» через д. Бабино до д. Вашутино (точка 14). От д. Вашутино по автомобильной дороге 17 ОП МЗ 17 Н – 250 «Вашутино – Поповичи» до д. Поповичи и далее по лесной дороге до с. Дубасово и точки 1.

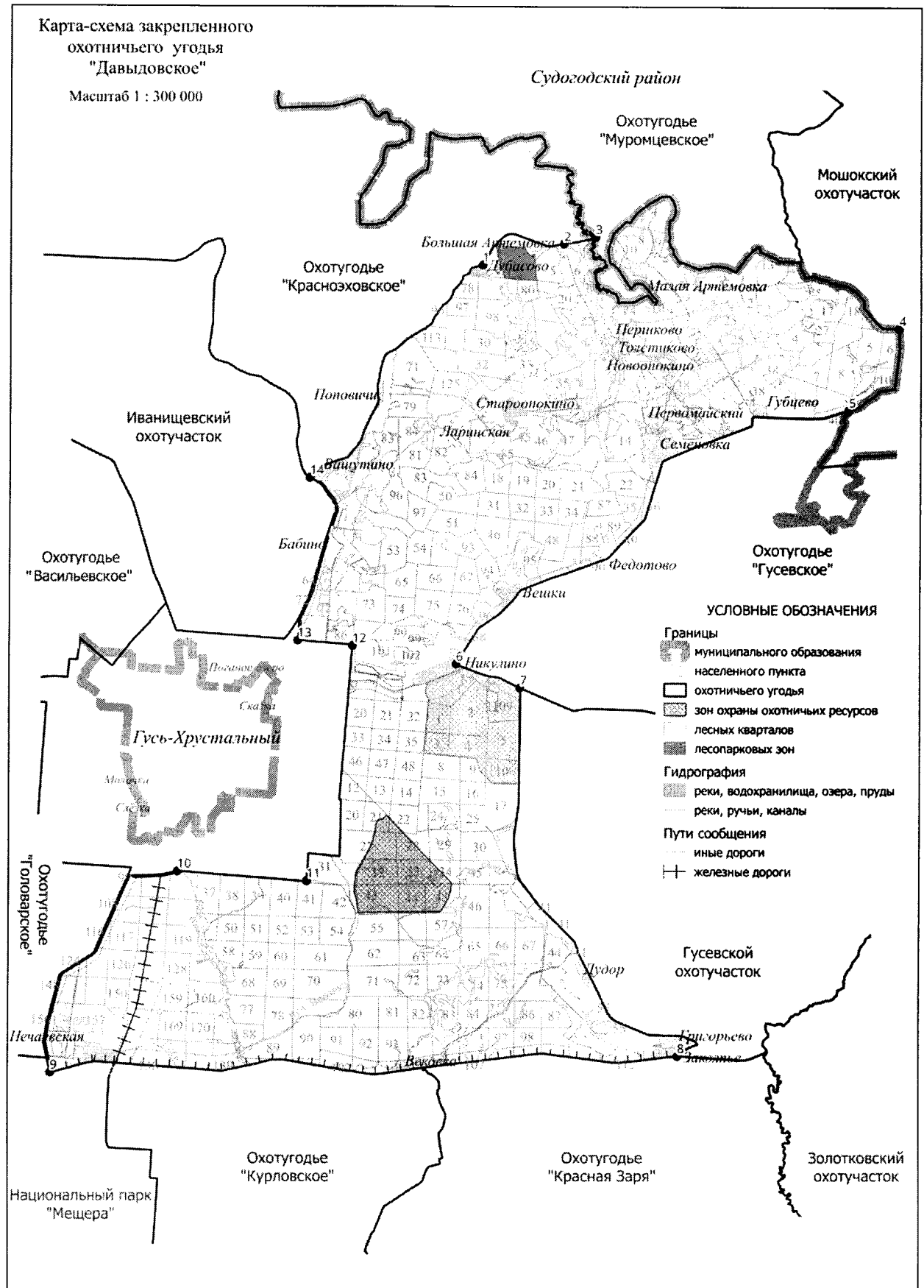
К землям, земельным участкам, правовой режим которых не допускает осуществление видов деятельности в сфере охотничьего хозяйства и которые не подлежат включению в состав охотничьего угодья, относятся:

-территории следующих населенных пунктов: с. Дубасово, д. Большая Артемовка, д. Новоопокино, д. Старопокино, п. Первомайский, д. Семеновка, д. Першково, д. Толстиково, д. Малая Артемовка, с. Губцево, д. Ларинская, д. Поповичи, с. Дубасово, д. Вашутино, д. Бабино, д. Никулино, д. Дудор, с. Григорьево, д. Нечаевская;

-территории следующих лесопарковых зон: лесопарковая зона Краснозховского участкового лесничества Гусевского лесничества.

Сведения о характерных точках границ охотничьего угодья «Давыдовское» в системе координат WGS_84_UTM_ZONE_37N

№ п/п	Координата X	Координата Y	Координата X	Координата Y
	градусы, минуты, секунды		десятичные градусы	
1	55°46'54,31"	40°50'27,88"	55,781754	40,841078
2	55°47'21,32"	40°53'29,82"	55,789256	40,891618
3	55°47'30,02"	40°54'40,31"	55,791672	40,911197
4	55°45'35,16"	41°6'1,69"	55,759768	41,100469
5	55°43'51,96"	41°4'9,24"	55,731100	41,069233
6	55°38'30,14"	40°49'31,69"	55,641707	40,825470
7	55°38'0,19"	40°51'55,40"	55,633386	40,865390
8	55°30'15,32"	40°57'48,19"	55,504256	40,963387
9	55°29'54,64"	40°34'25,85"	55,498512	40,573847
10	55°34'8,28"	40°39'8,61"	55,568966	40,652390
11	55°33'56,30"	40°43'57,43"	55,565640	40,732619
12	55°38'52,90"	40°45'38,42"	55,648029	40,760672
13	55°38'59,55"	40°43'35,21"	55,649875	40,726448
14	55°42'25,31"	40°44'1,35"	55,707032	40,733709



33. Иванищевский охотучасток.

Площадь 27,903 тыс.га.

Северная: От северо-западного угла лесного квартала 25 Головинского участкового лесничества Владимирского лесничества (точка 1) на юго-восток по восточным границам лесных кварталов 25, 26, 27, 29, 35, 38 Головинского участкового лесничества Владимирского лесничества, до пересечения с административной границей Судогодского района (точка 2), далее на восток по административной границе Судогодского района до места пересечения административной границы Судогодского района с Горьковской железной дорогой в точке 3. Далее по этой дороге на юг до места пересечения с северной границей лесного квартала 65 Краснозховского участкового лесничества Гусевского лесничества в точке 4, затем по северным границам лесных кварталов 65, 66, 67, 68, 69 Краснозховского участкового лесничества Гусевского лесничества и по южной границе лесного квартала 56 урочища Гусевское Вашутинского участкового лесничества Гусевского лесничества по проселочной дороге через д. Побойки через точки 5-6 до автомобильной дороги Р-132 «Золотое кольцо» Ярославль - Кострома - Иваново - Владимир - Гусь-Хрустальный - Рязань - Михайлов - Тула - Калуга - Вязьма - Ржев - Тверь - Углич - Ярославль (точка 7). **Восточная:** на юг по автомобильной дороге Р-132 «Золотое кольцо» Ярославль - Кострома - Иваново - Владимир - Гусь-Хрустальный - Рязань - Михайлов - Тула - Калуга - Вязьма - Ржев - Тверь - Углич - Ярославль до места пересечения с северной границей лесного квартала 96 Анопинского участкового лесничества Гусевского лесничества в точке 8. **Южная:** от места пересечения автомобильной дороги Р-132 «Золотое кольцо» Ярославль - Кострома - Иваново - Владимир - Гусь-Хрустальный - Рязань - Михайлов - Тула - Калуга - Вязьма - Ржев - Тверь - Углич - Ярославль с северной границей лесного квартала 96 Анопинского участкового лесничества Гусевского лесничества на запад по южным границам лесных кварталов 96, 95, 94, 93, 92 Анопинского участкового лесничества Гусевского лесничества до места пересечения северной границы лесного квартала 92 Анопинского участкового лесничества Гусевского лесничества с полосой отвода участка Горьковской железной дороги в точке 9. Далее вдоль железной дороги на север до места пересечения с северной границей п. Комиссаровка в точке 10, затем на запад вдоль северной границы п. Комиссаровка до пересечения с узкоколейной железной дорогой, расположенной севернее п. Комиссаровка в точке 11, затем на северо-запад по узкоколейной железной дороге через п. Панфиловский (Панфилово), далее на юго-запад до пересечения с седьмым мелиоративным каналом торфяного месторождения «Болото Панфиловское» в точке 12, далее на северо-запад по седьмому мелиоративному каналу до точки 13, затем на запад по восточной стороне лесного участка СПК «Аббакумовское» (лесные кварталы 104, 103 урочища «Аббакумовское» Вашутинского участкового лесничества Гусевского лесничества), далее на запад по обводному каналу, вокруг лесного участка СПК «Аббакумовское» и далее на северо-запад по границе карт торфяного месторождения «болото Иванищевское» через точки 14-15 до места впадения мелиоративного канала в р. Поль в точке 16. **Западная:** От места впадения мелиоративного канала в р. Поль на север по левому берегу р. Поль до устья р. Вижницы (точка 17). От устья р. Вижницы на северо-восток вверх по среднему течению р. Вижницы до места пересечения среднего течения р. Вижницы с западной границей лесного квартала 91 Неклюдовского участкового лесничества Гороховецкого лесничества в точке 18, затем на восток, по западной и южной границам лесного квартала 91 Неклюдовского участкового лесничества Гороховецкого лесничества, южной границе лесного квартала 92 Неклюдовского участкового лесничества Гороховецкого лесничества до юго-восточного угла лесного квартала 92 Неклюдовского участкового лесничества Гороховецкого лесничества. От юго-восточного угла лесного квартала 92 Неклюдовского участкового лесничества Гороховецкого лесничества на север по восточным границам лесных кварталов 92, 101, 83, 74 Неклюдовского участкового лесничества Гороховецкого лесничества до северо-восточного угла лесного квартала 74 Неклюдовского участкового лесничества Гороховецкого лесничества. От северо-восточного угла лесного квартала 74 Неклюдовского участкового лесничества Гороховецкого лесничества на запад по северным границам лесных

кварталов 74, 73 Неклюдовского участкового лесничества Гороховецкого лесничества до северо-западного угла лесного квартала 73 Неклюдовского участкового лесничества Гороховецкого лесничества. От северо-западного угла лесного квартала 73 Неклюдовского участкового лесничества Гороховецкого лесничества на юг по западным границам лесных кварталов 73, 82, 100, 91 Неклюдовского участкового лесничества Гороховецкого лесничества до места пересечения западной границы лесного квартала 91 Неклюдовского участкового лесничества Гороховецкого лесничества со средним течением р. Вижницы в точке 18, затем на юго-запад вниз по среднему течению р. Вижницы до устья р. Вижницы (точка 17). От устья р. Вижницы на север по левому берегу р. Поль до места пересечения р. Поль с административной границей Судогодского района в точке 19 и далее на запад по административной границе Судогодского и Гусь-Хрустального районов до административной границы Судогодского района и ЗАТО «Радужный», далее на север по административной границе Судогодского района и ЗАТО «Радужный» до северо-западного угла лесного квартала 25 Головинского участкового лесничества Владимирского лесничества (точка 1).

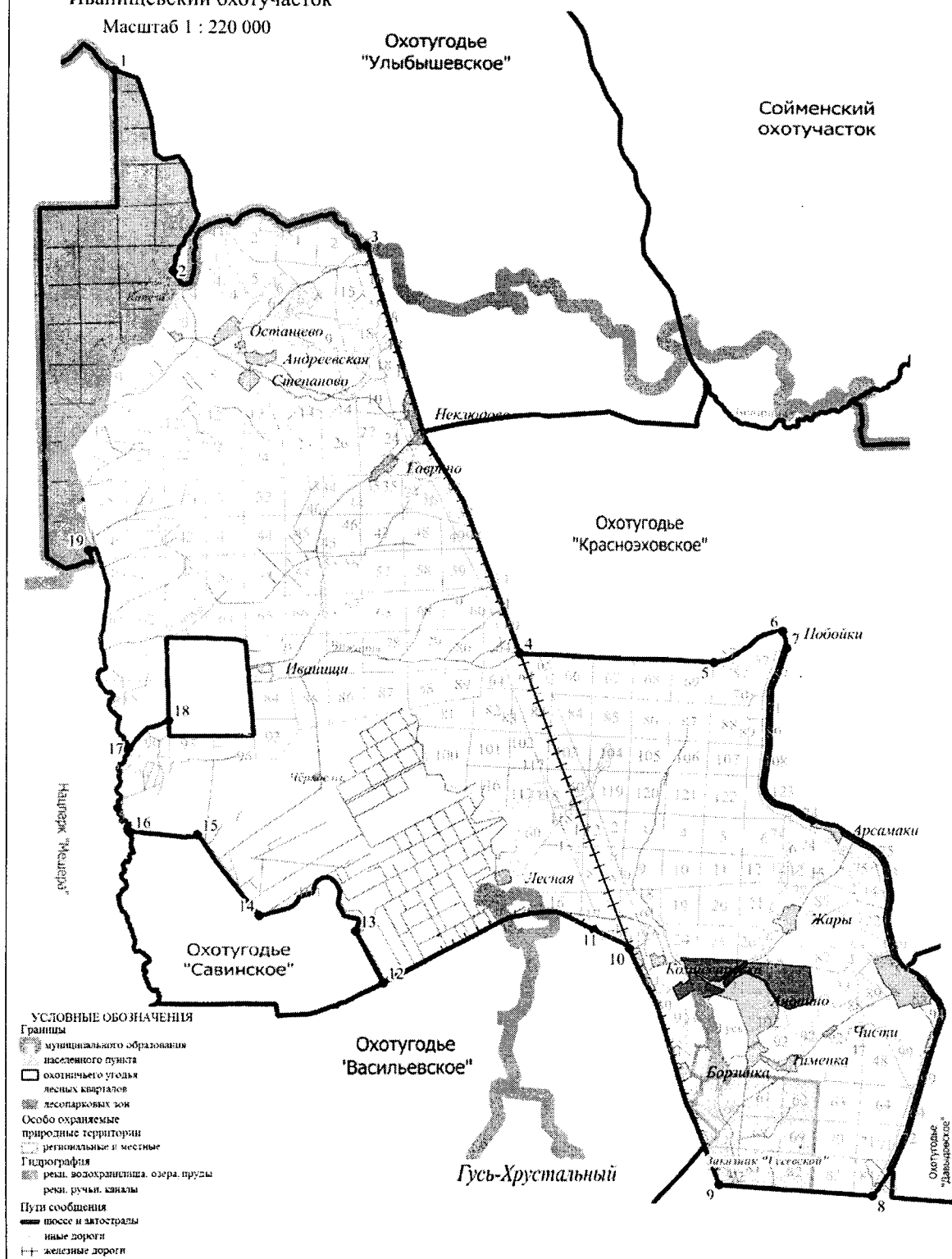
К землям, земельным участкам, правовой режим которых не допускает осуществление видов деятельности в сфере охотничьего хозяйства и которые не подлежат включению в состав охотничьего угодья, относятся:

- территории следующих населенных пунктов: д. Осташево, д. Николополье, д. Андреевская, д. Степаново, п. Неклюдово, п. Гаврино, д. Лесная, п. Панфилово, д. Ивановка, п. Комиссаровка, п. Анопино, д. Борзинка, д. Тименка, д. Жары, д. Вашутино, д. Бабино;
- территории следующих лесопарковых зон: лесопарковая зона Анопинского участкового лесничества Гусевского лесничества;
- территории следующих особо охраняемых территорий: государственный комплексный заказник регионального значения «Гусевской».

Сведения о характерных точках границ охотничьего угодья Иванищевский охотучасток в системе координат WGS 84 UTM ZONE 37N

№ п/п	Координата X	Координата Y	Координата X	Координата Y
	градусы, минуты, секунды		десятичные градусы	
1	55°52'44,64"	40°24'45,27"	55,879066	40,412631
2	55°53'21,53"	40°25'25,85"	55,889315	40,423848
3	55°53'7,03"	40°29'47,30"	55,885287	40,496474
4	55°47'5,56"	40°33'51,97"	55,784876	40,564435
5	55°46'57,89"	40°38'55,74"	55,782747	40,648818
6	55°47'25,84"	40°40'42,89"	55,790512	40,678581
7	55°47'10,69"	40°40'49,60"	55,786304	40,680443
8	55°39'1,27"	40°43'5,50"	55,650353	40,718194
9	55°39'11,83"	40°39'4,67"	55,653286	40,651297
10	55°42'42,92"	40°36'44,81"	55,711922	40,612448
11	55°42'59,74"	40°35'49,34"	55,716593	40,597039
12	55°42'12,44"	40°30'17,02"	55,703457	40,504729
13	55°42'58,43"	40°29'33,39"	55,716230	40,492609
14	55°43'12,51"	40°27'2,67"	55,720140	40,450742
15	55°44'24,40"	40°25'25,29"	55,740111	40,423692
16	55°44'26,63"	40°23'40,22"	55,740731	40,394506
17	55°45'41,37"	40°23'37,74"	55,761491	40,393816
18	55°46'6,09"	40°24'40,51"	55,768359	40,411253
19	55°48'37,05"	40°22'34,49"	55,810292	40,376246

Карта-схема общедоступного
охотничьего угодья
"Иванищевский охотучасток"
Масштаб 1 : 220 000



34. Охотхозяйство «Гусевское».

Площадь 16,369 тыс.га.

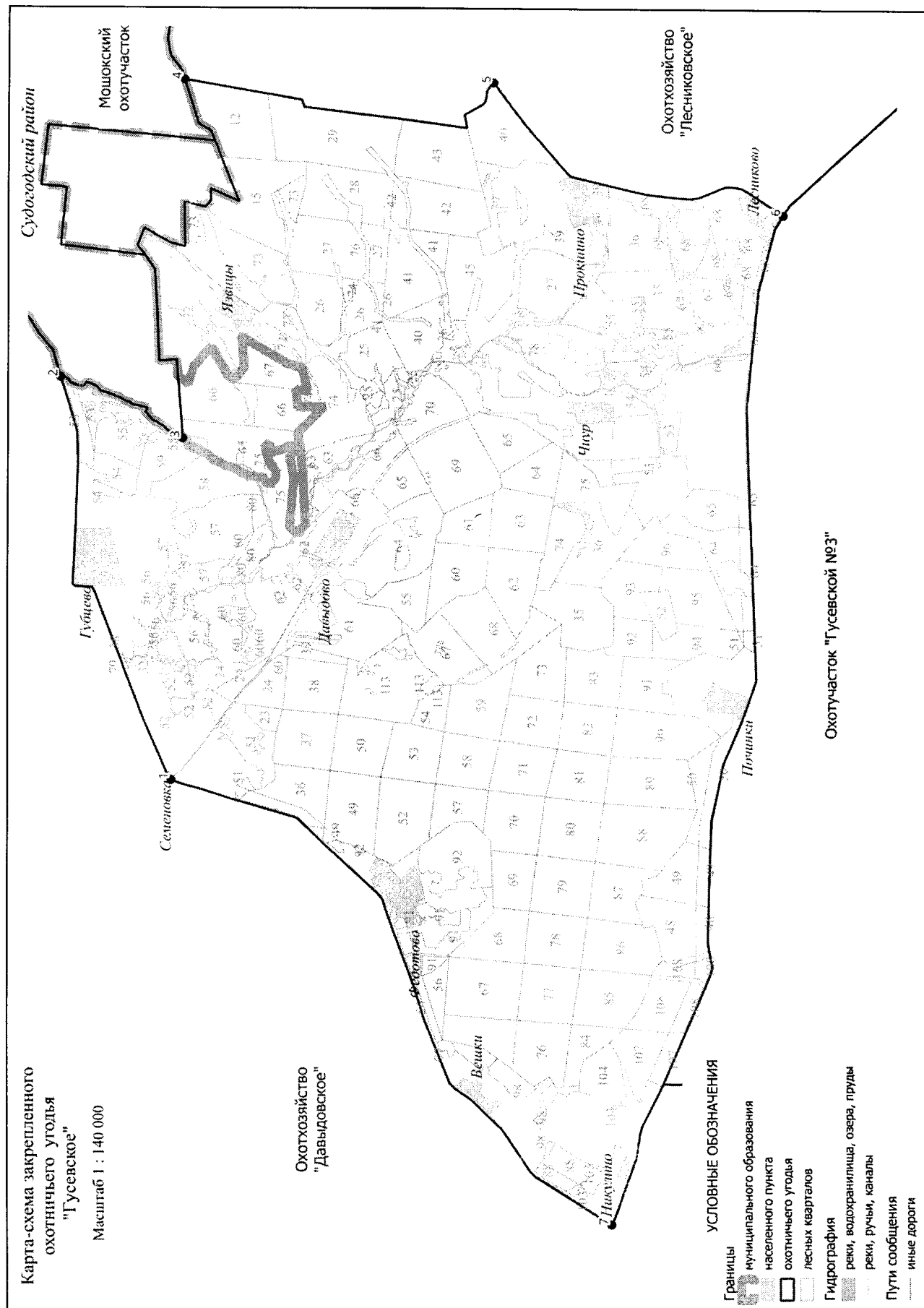
Северная: От д. Семёновка (точка 1) по автомобильной дороге 17 ОП МЗ 17 Н – 2 «Никулино - Воровского – Мошок» на восток через с. Губцево до пересечения автомобильной дороги с административной границей Судогодского района в точке 2 далее на юг по административной границе Судогодского района до северо-западного угла лесного квартала 65 Воровского участкового лесничества Андреевского лесничества (точка 3). От северо-западного угла лесного квартала 65 Воровского участкового лесничества Андреевского лесничества на восток по северным границам лесных кварталов 65, 66 Воровского участкового лесничества Андреевского лесничества, до пересечения с административной границей Судогодского района и далее по границе до северо-восточного угла лесного квартала 12 Семёновского участкового лесничества Гусевского лесничества (точка 4). **Восточная:** От северо-восточного угла лесного квартала 12 Семёновского участкового лесничества Гусевского лесничества на юг по восточным границам лесных кварталов 12, 29, 43 Семёновского участкового лесничества Гусевского лесничества и восточной границе лесного квартала 40 урочища Лесниковское Крюковского участкового лесничества Курловского лесничества до западного угла лесного квартала 40 урочища Лесниковское Крюковского участкового лесничества Курловского лесничества (точка 5). От западного угла лесного квартала 40 урочища Лесниковское Крюковского участкового лесничества Курловского лесничества на юг по автомобильной дороге 17 ОП МЗ 17 Н – 253 «Лесниково - Прокшино - Ново-Покровское» до д. Прокшино и далее до д. Лесниково (точка 6). **Южная:** От д. Лесниково по автомобильной дороге 17 ОП МЗ 17 Н – 27 «Гусь-Хрустальный - Лесниково – Купреево» на запад до д. Никулино (точка 7). **Западная:** От д. Никулино по автомобильной дороге 17 ОП МЗ 17 Н – 2 «Никулино - Воровского – Мошок» до д. Семёновка (точка 1).

К землям, земельным участкам, правовой режим которых не допускает осуществление видов деятельности в сфере охотничьего хозяйства и которые не подлежат включению в состав охотничьего угодья, относятся:

-территории следующих населенных пунктов: д. Федотово, с. Вёшки, д. Семеновка, с. Губцево, д. Давыдово, д. Язвицы, д. Прокшино, д. Чиур, д. Лесниково, д. Починки.

Сведения о характерных точках границ охотничьего угодья «Гусевское» в системе координат WGS 84 UTM ZONE 37N

№ п/п	Координата X	Координата Y	Координата X	Координата Y
	градусы, минуты, секунды		десятичные градусы	
1	55°42'46,79"	40°57'11,49"	55,712997	40,953192
2	55°43'51,86"	41°4'7,06"	55,731072	41,068627
3	55°42'40,56"	41°3'3,91"	55,711267	41,051087
4	55°42'39,93"	41°9'15,36"	55,711091	41,154266
5	55°39'39,78"	41°9'12,88"	55,661049	41,153579
6	55°36'51,04"	41°6'56,02"	55,614179	41,115560
7	55°38'29,96"	40°49'31,07"	55,641655	40,825298



35. Охотхозяйство «Курловское».

Площадь 37,169 тыс.га.

Северная: от д. Нечаевская (точка 1) по Горьковской железной дороге на восток до станции Вековка Горьковской железной дороги (точка 2). **Восточная:** от станции Вековка Горьковской железной дороги по грунтовой дороге на юго-восток до д. Степаново (точка 3). От д. Степаново на юг по автомобильной дороге 17 ОП МЗ 17 Н – 267 «Аксёново - Окатово – Степаново» через д. Окатово, д. Маслиха до д. Аксёново (точка 4). От д. Аксёново на запад по автомобильной дороге 17 ОП МЗ 17 Н – 30 «"Владимир - Тума" – Колпь» до места пересечения автомобильной дороги 17 ОП МЗ 17 Н – 30 «"Владимир - Тума" – Колпь» с р. Гусь в точке 5, затем на юг вниз по среднему течению р. Гусь до места пересечения среднего течения р. Гусь с административной границей Рязанской области (юго-восточный угол лесного квартала 139 Великодворского участкового лесничества) в точке 6. **Южная:** от места пересечения среднего течения р. Гусь с административной границей Рязанской области на запад по административной границе Рязанской области до места пересечения административной границы Рязанской области с автомобильной дорогой Р – 132 «"Золотое кольцо" Ярославль - Кострома - Иваново - Владимир - Гусь-Хрустальный - Рязань - Михайлов - Тула - Калуга - Вязьма - Ржев - Тверь - Углич – Ярославль» в точке 7. **Западная:** от места пересечения административной границы Рязанской области с автомобильной дорогой Р – 132 «"Золотое кольцо" Ярославль - Кострома - Иваново - Владимир - Гусь-Хрустальный - Рязань - Михайлов - Тула - Калуга - Вязьма - Ржев - Тверь - Углич – Ярославль» на север по административной границе Рязанской области до юго-западного угла лесного квартала 29 Великодворского участкового лесничества Курловского лесничества (точка 8) и далее по западной и северной границе лесного квартала 29 Великодворского участкового лесничества Курловского лесничества до места пересечения с Горьковской железной дорогой (участок Владимир – Тума) в точке 9 и далее на север по Горьковской железной дороге (участок Владимир – Тума) до юго-западного угла лесного квартала 38 Володарского участкового лесничества Курловского лесничества (точка 10), затем на восток по южной границе лесного квартала 38 Володарского участкового лесничества Курловского лесничества до юго-восточного угла лесного квартала 38 Володарского участкового лесничества Курловского лесничества (точка 11). От юго-восточного угла лесного квартала 38 Володарского участкового лесничества Курловского лесничества на север по восточным границам лесных кварталов 38, 33, восточной и северной границе лесного квартала 27, восточной границе лесного квартала 21 Володарского участкового лесничества Курловского лесничества до северо-восточного угла лесного квартала 21 Володарского участкового лесничества Курловского лесничества (точка 12). От северо-восточного угла лесного квартала 21 Володарского участкового лесничества Курловского лесничества на запад по северной границе лесного квартала 21 Володарского участкового лесничества Курловского лесничества до места пересечения с Горьковской железной дорогой (участок Владимир – Тума) в точке 13 и далее на север по Горьковской железной дорогой (участок Владимир – Тума) до д.Нечаевская (точка 1).

К землям, земельным участкам, правовой режим которых не допускает осуществление видов деятельности в сфере охотничьего хозяйства и которые не подлежат включению в состав охотничьего угодья, относятся:

-территории следующих населенных пунктов: п. Великодворский, д. Харламово, д. Малышкино, с. Великодворье, д. Мордвиново, д. Залесье, ст. Дубровский, д. Растово, ст. Вековка, д. Степаново, д. Окатово, д. Маслиха, п. Нагорный, д. Красный Поселок, д. Аксеново, д. Сивцево, д. Уляхино, д. Ильичевка, д. Трушкино, д. Фомино, д. Парахино;
-территории следующих лесопарковых зон: лесопарковая зона Великодворского участкового лесничества Курловского лесничества.

Примечание: к зеленым зонам относятся следующие участки лесного фонда лесные кварталы 117 (выделы 1-23), 118 (выделы 1-21) Заколпьевского участкового лесничества Гусевского лесничества общей площадью 117,8 га.













Сведения о характерных точках границ охотничьего угодья «Курловское» в системе координат WGS_84 UTM_ZONE_37N

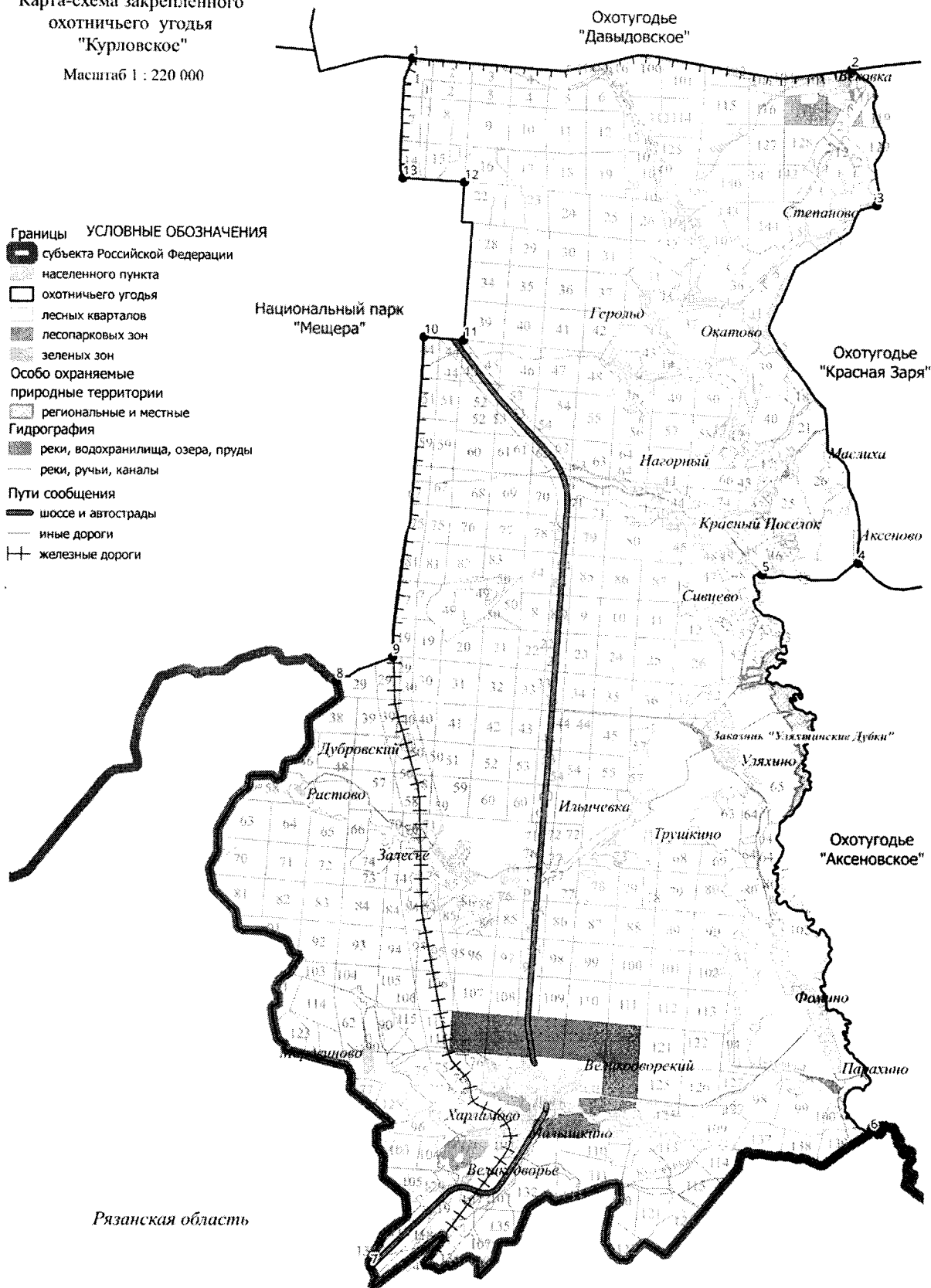
№ п/п	Координата X	Координата Y	Координата X	Координата Y
	градусы, минуты, секунды		десятичные градусы	
1	55°27'58,98"	40°49'0,01"	55,501747	40,614278
2	55°22'39,34"	40°48'34,91"	55,500025	40,805314
3	55°22'28,50"	40°46'3,93"	55,466384	40,816669
4	55°14'12,21"	40°48'58,73"	55,377594	40,809696
5	55°12'10,30"	40°35'57,27"	55,374583	40,767757
6	55°20'51,21"	40°34'58,76"	55,236724	40,816315
7	55°21'12,58"	40°36'27,02"	55,202862	40,599243
8	55°25'58,15"	40°37'12,99"	55,347560	40,582988
9	55°25'55,76"	40°38'15,04"	55,353494	40,607506
10	55°28'16,14"	40°38'14,51"	55,432818	40,620276
11	55°28'19,44"	40°36'37,66"	55,432156	40,637510
12	55°27'58,98"	40°49'0,01"	55,471149	40,637363
13	55°22'39,34"	40°48'34,91"	55,472067	40,610462

Карта-схема закрепленного
охотничьего угодья
"Курловское"

Масштаб 1 : 220 000

Границы УСЛОВНЫЕ ОБОЗНАЧЕНИЯ

-  субъекта Российской Федерации
-  населенного пункта
-  охотничьего угодья
-  лесных кварталов
-  лесопарковых зон
-  зеленых зон
- Особо охраняемые природные территории
-  региональные и местные
- Гидрография
-  реки, водохранилища, озера, пруды
-  реки, ручьи, каналы
- Пути сообщения
-  шоссе и автодороги
-  иные дороги
-  железные дороги



5. Камешковский район.

36. Охотхозяйство «Сергеихинское».

Площадь 11,325 тыс.га.

Северная: От места пересечения административных границ Суздальского и Камешковского районов с административной границей Ивановской области в точке 1 на восток по административной границе Ивановской области, до места пересечения административной границы Ивановской области с просёлочной дорогой между д. Микшино и с. Филяндино в точке 2. **Восточная:** От места пересечения административной границы Ивановской области с просёлочной дорогой между д. Микшино и с. Филяндино на юго-восток по просёлочной дороге между д. Микшино и с. Филяндино до д. Микшино (точка 3) и далее на юг по автомобильной дороге 17 ОП МЗ 17 Н – 277 «п. им. М. Горького – Микшино» через д. Микшино, д. Вахромеево до п. им. Горького (точка 4). От п.им. Горького на юго-запад по восточной границе лесного квартала 49 урочища Великово Вахромеевского участкового лесничества Камешковского лесничества до места пересечения восточной границы лесного квартала 49 урочища Великово Вахромеевского участкового лесничества Камешковского лесничества линией электропередач в точке 5, по линии электропередач до пересечения с автомобильной дорогой 17 ОП МЗ 17 Н – 272 «Балмышево – Тынцы» в точке 6 и далее на юго-восток по автомобильной дороге 17 ОП МЗ 17 Н – 272 «Балмышево – Тынцы» через п. им. Красина до д. Симаково (точка 7). От д. Симаково на юго-запад по проселочной дороге до юго-восточного угла лесного квартала 48 Новкинского участкового лесничества Камешковского лесничества (точка 8), затем на запад по южной границе лесного квартала 48 Новкинского участкового лесничества Камешковского лесничества и на юг по восточной границе лесного квартала 51 Новкинского участкового лесничества Камешковского лесничества до юго-восточного угла лесного квартала 51 Новкинского участкового лесничества Камешковского лесничества (точка 9). **Южная:** От юго-восточного угла лесного квартала 51 Новкинского участкового лесничества Камешковского лесничества на запад по южным границам лесных кварталов 51, 50 Новкинского участкового лесничества Камешковского лесничества до места пересечения с автомобильной дорогой 17 ОП РЗ 17 К – 7 «Камешково-Ляховицы-Суздаль» в точке 10 и далее на запад по автомобильной дороге 17 ОП РЗ 17 К – 7 «Камешково-Ляховицы-Суздаль» через д. Саулово, д. Новая Печуга до места пересечения автомобильной дороги 17 ОП РЗ 17 К – 7 «Камешково-Ляховицы-Суздаль» с административной границей Суздальского района в точке 11. **Западная:** От места пересечения автомобильной дороги 17 ОП РЗ 17 К – 7 «Камешково-Ляховицы-Суздаль» с административной границей Суздальского района на север по административной границе Суздальского района до места пересечения административных границ Суздальского и Камешковского районов с административной границей Ивановской области в точке 1.

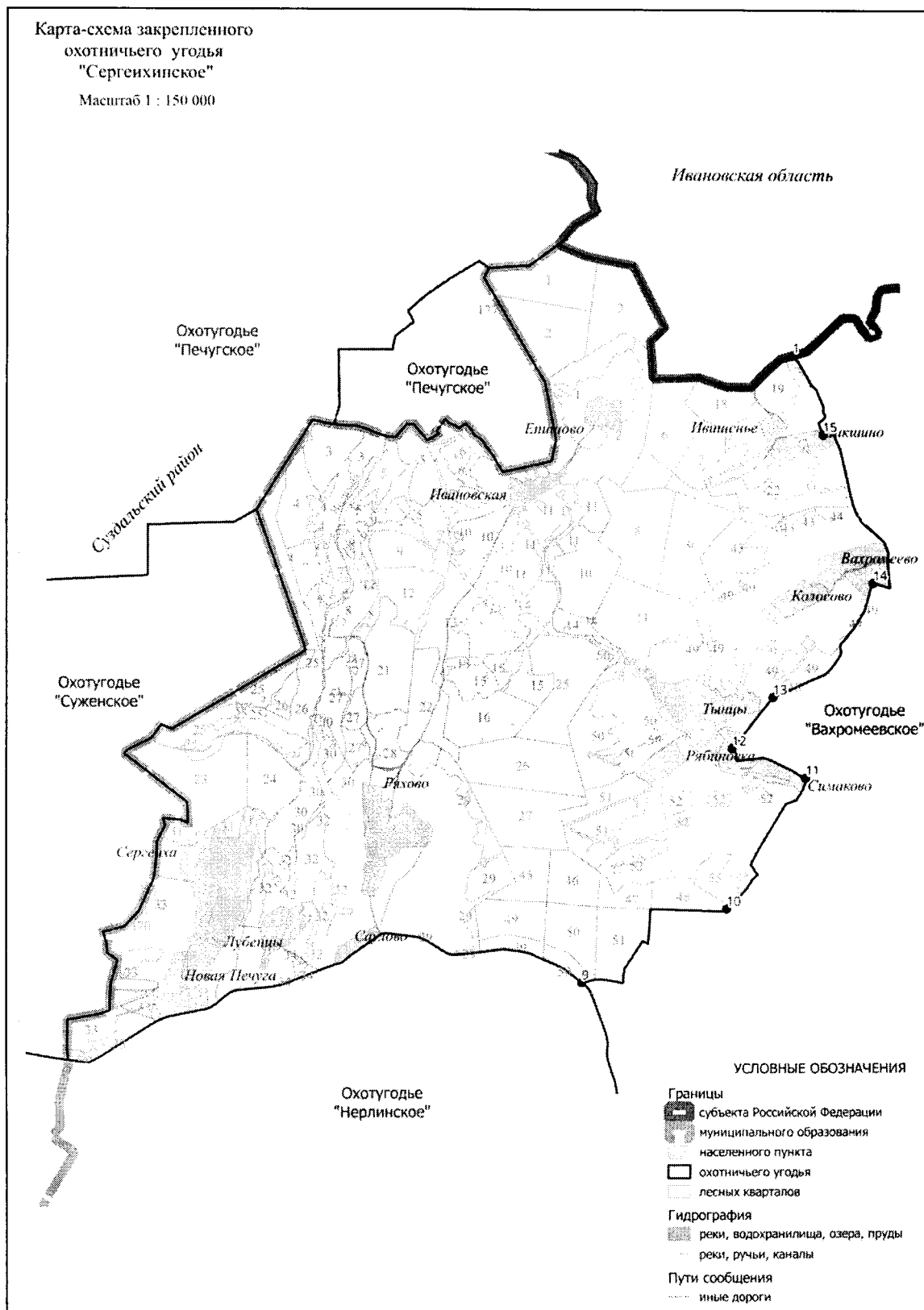
К землям, земельным участкам, правовой режим которых не допускает осуществление видов деятельности в сфере охотничьего хозяйства и которые не подлежат включению в состав охотничьего угодья, относятся:

-территории следующих населенных пунктов: д. Ивишень, д. Микшино, д. Ивановская, с. Ряхово, д. Плясицино, д. Сергеиха, д.Лубенцы, д.Новая Печуга, д.Саулово, с. Тынцы, д. Рябиновка, д. Колосово, д. Вахромеево.

Сведения о характерных точках границ охотничьего угодья «Сергеихинское» в системе координат WGS 84 UTM ZONE 37N

№ п/п	Координата X	Координата Y	Координата X	Координата Y
	градусы, минуты, секунды		десятичные градусы	
1	56°31'40,49"	40°51'24,96"	56,527913	40,856934
2	56°30'33,21"	40°55'44,08"	56,509224	40,928911
3	56°29'44,79"	40°56'16,91"	56,495776	40,938032
4	56°28'14,31"	40°57'12,01"	56,470643	40,953337
5	56°27'4,31"	40°55'20,48"	56,451197	40,922355

6	56°26'33,03"	40°54'37,96"	56,442509	40,910544
7	56°26'14,84"	40°55'59,78"	56,437455	40,933273
8	56°24'53,46"	40°54'28,85"	56,414850	40,908014
9	56°24'9,82"	40°51'52,87"	56,402728	40,864685
10	56°24'39,77"	40°48'10,13"	56,411048	40,802814
11	56°23'23,83"	40°42'24,96"	56,389952	40,706933



37. Давыдовский охотучасток.

Площадь 5,362 тыс.га.

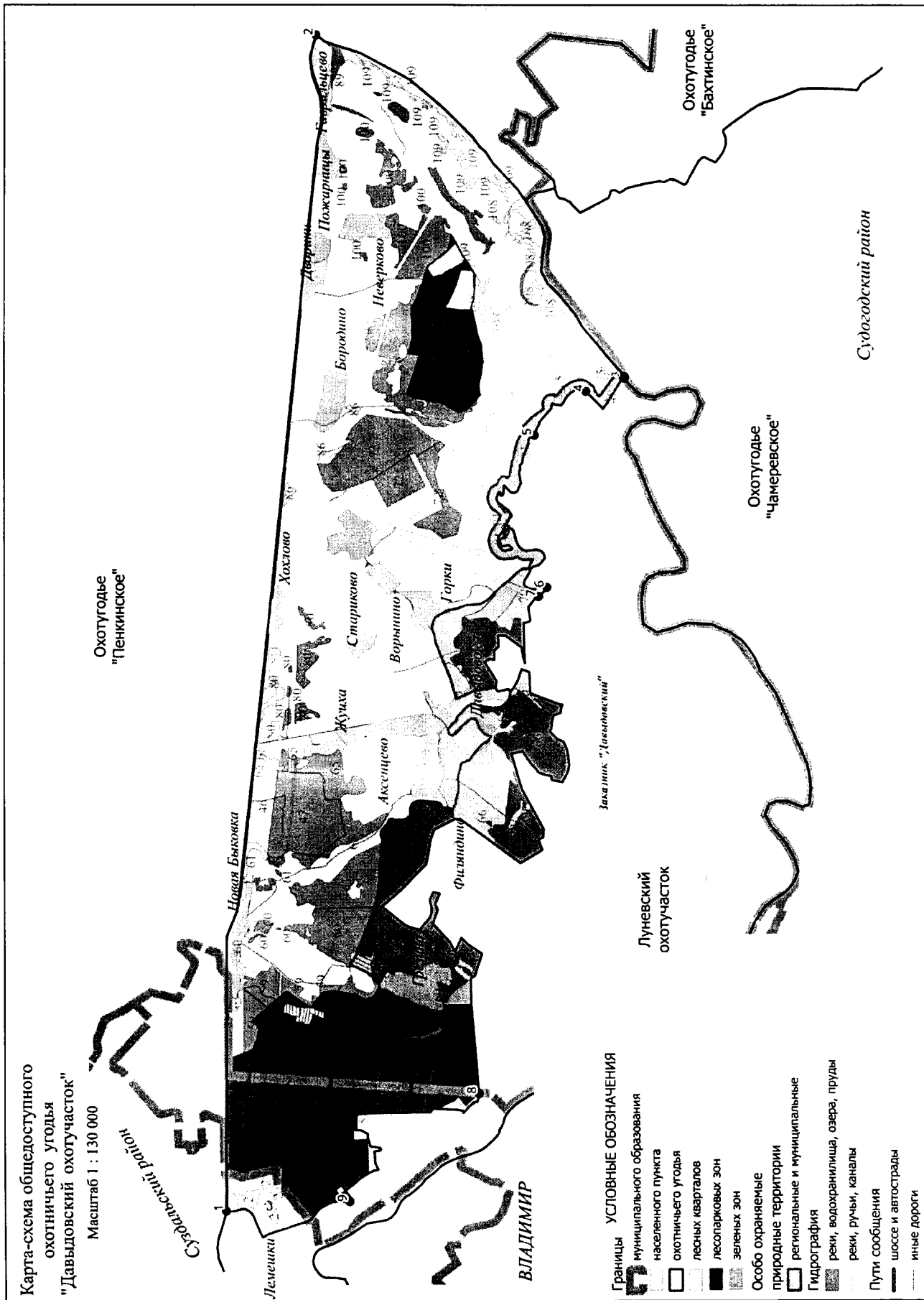
Северная: От с. Лемешки (точка 1) на восток по автомобильной дороге М7 «Волга» через д. Новая Быковка, д. Хохлово, д. Дворики, до д. Пенкино (точка 2). **Восточная:** От д. Пенкино на юго-запад, вдоль левого берега р. Клязьмы до места выхода на р. Клязьму границы землепользований СПК «Второво» и СПК «Чамерево» (точка 3). **Южная:** От места выхода на р. Клязьму границы землепользований СПК «Второво» и СПК «Чамерево» на север по границе землепользований СПК «Второво» и СПК «Чамерево» до оз. Глушица (точка 4), затем на северо-запад по северному берегу оз. Глушица, по заводу оз. Глушица, по мелиоративному каналу до восточного угла лесного квартала 81 урочища Большевик Второвского участкового лесничества (точка 5). От восточного угла лесного квартала 81 урочища Большевик Второвского участкового лесничества на северо-запад по восточной и северной границам лесного квартала 81 урочища Большевик Второвского участкового лесничества, по северному берегу оз. Рассоха и по протоке, соединяющей оз. Рассоха и оз. Войхра до места пересечения протоки, соединяющей оз. Рассоха и оз. Войхра с просёлочной дорогой от д. Горки к р. Клязьме в точке 6. От места пересечения протоки, соединяющей оз. Рассоха и оз. Войхра с просёлочной дорогой от д. Горки к р. Клязьме на запад по указанной просёлочной дороге до северной границы лесного квартала 79 урочища Большевик Второвского участкового лесничества (точка 7), затем на запад по северной границе лесного квартала 79 урочища Большевик Второвского участкового лесничества до места пересечения с восточной границей лесного квартала 68 Пенкинского участкового лесничества и далее на запад по северным границам лесных кварталов 68,67,66,65,62,58,60 (исключая лесотаксационные выделы 1-3), 59 Пенкинского участкового лесничества до северо-западного угла лесного квартала 59 Пенкинского участкового лесничества (точка 8). **Западная:** От северо-западного угла лесного квартала 59 Пенкинского участкового лесничества на север по восточной границе п. Оргтруд до места пересечения северной границы п. Оргтруд с автомобильной дорогой Лемешки-Оргтруд в точке 9 и далее на север по автомобильной дороге Лемешки-Оргтруд до с. Лемешки (точка 1).

К землям, земельным участкам, правовой режим которых не допускает осуществление видов деятельности в сфере охотничьего хозяйства и которые не подлежат включению в состав охотничьего угодья, относятся:

-территории следующих населенных пунктов: д. Грезино, д. Новая Быковка, д. Жуиха, д. Аксенцево, д. Стариково, д. Филяндино, с. Давыдово, д. Новское, д. Горки, д. Ворынино, д. Мокеево, д. Бородино, д. Дворики, д. Пожарницы, д. Неверково, д. Гаврильцево;
-территории следующих лесопарковых зон: лесопарковая зона Пенкинского участкового лесничества Камешковского лесничества.

Сведения о характерных точках границ охотничьего угодья Давыдовский охотучасток в системе координат WGS 84 UTM ZONE 37N

№ п/п	Координата X	Координата Y	Координата X	Координата Y
	градусы, минуты, секунды		десятичные градусы	
1	56°12'35,83"	40°35'34,84"	56,209952	40,593012
2	56°11'47,50"	40°54'27,59"	56,196527	40,907663
3	56°9'23,40"	40°48'44,45"	56,156500	40,812348
4	56°9'50,68"	40°48'2,12"	56,164078	40,800590
5	56°9'44,00"	40°45'35,93"	56,162222	40,759980
6	56°9'48,44"	40°45'27,25"	56,163456	40,757570
7	56°10'20,62"	40°37'27,97"	56,172396	40,624437
8	56°11'30,04"	40°35'43,43"	56,191677	40,595397
9	56°12'35,83"	40°35'34,84"	56,209952	40,593012



38. Охотхозяйство «Пенкинское».

Площадь 23,521 тыс.га.

Северная: От северо-западного угла лесного квартала 16 Пенкинского участкового лесничества Камешковского лесничества (точка 1) на восток по западным границам лесных кварталов 16, 23 Пенкинского участкового лесничества Камешковского лесничества, затем по южным границам лесных кварталов 23, 17, 18, 19, 20, 21 Пенкинского участкового лесничества Камешковского лесничества до п. Мирный (точка 2). От п. Мирный на юг по автомобильной дороге 17 ОП МЗ 17 Н – 37 «Хохлово - Ручей» - Второво - Мирный - Круглово - Макариха – Коверино» до железнодорожного переезда в с. Второво (точка 3). От железнодорожного переезда в с. Второво на северо-восток по Горьковской железной дороге (участок Владимир – Ковров) до места пересечения с автомобильной дорогой 17 ОП МЗ 17 Н – 306 «Хохлово - Ручей» – Мирный-2» в точке 4. От места пересечения автомобильной дороги 17 ОП МЗ 17 Н – 306 «Хохлово - Ручей» – Мирный-2» с Горьковской железной дорогой (участок Владимир – Ковров) на юг по автомобильной дороге 17 ОП МЗ 17 Н – 306 «Хохлово - Ручей» – Мирный-2» через д. Высоково до места пересечения автомобильной дороги 17 ОП МЗ 17 Н – 306 «Хохлово - Ручей» – Мирный-2» с автомобильной дорогой 17 ОП МЗ 17 Н – 3 «Хохлово - Камешково – Ручей» в точке 5, затем на юго-восток по автомобильной дороге 17 ОП МЗ 17 Н – 276 «Камешково – Волковойно – Патакино – Высоково» через с. Патакино, с. Мостцы, д. Кижаны, д. Суслово до места пересечения автомобильной дороги 17 ОП МЗ 17 Н – 276 «Камешково – Волковойно – Патакино – Высоково» с грунтовой автомобильной дорогой 17 225 ОП МР 28 «Подъезд к загородному оздоровительному лагерю "Дружба"» в точке 6, затем на юг по грунтовой дороге 17 225 ОП МР 28 «Подъезд к загородному оздоровительному лагерю "Дружба"» и далее на юг по прямой линии до р. Клязьмы в точке 7. От точки 7 на восток, вниз по течению, по левому берегу р. Клязьмы, до места пересечения р. Клязьмы с административной границей между Камешковским и Ковровским районами в точке 8. **Восточная:** От места пересечения среднего течения р. Клязьмы с административной границей между Камешковским и Ковровским районами на юг по административной границе между Камешковским и Ковровским районами до места пересечения административных границ трёх районов: Камешковского, Ковровского и Судогодского в точке 9. **Южная:** От места пересечения административных границ трёх районов: Камешковского, Ковровского и Судогодского на запад, по административной границе между Камешковским и Судогодским районами до восточной границы д. Трофимовка (точка 10). По грунтовой дороге через д. Трофимовка на запад, затем на север, до северной границы д. Трофимовка, далее на север 300 метров до точки 11, от точки 11 по прямой через р. Клязьма до точки 12 на левом берегу р. Клязьма. **Западная:** От точки 12 на левом берегу р. Клязьма на север, вниз по течению по левому берегу р. Клязьмы, до железобетонного моста через р. Клязьма, расположенного на автомобильной дороге Р – 132 «"Золотое кольцо" Ярославль - Кострома - Иваново - Владимир - Гусь-Хрустальный - Рязань - Михайлов - Тула - Калуга - Вязьма - Ржев - Тверь - Углич – Ярославль» (точка 13). От железобетонного моста через р. Клязьма, расположенного на автомобильной дороге Р – 132 «"Золотое кольцо" Ярославль - Кострома - Иваново - Владимир - Гусь-Хрустальный - Рязань - Михайлов - Тула - Калуга - Вязьма - Ржев - Тверь - Углич – Ярославль» на запад по автомобильной дороге Р – 132 «"Золотое кольцо" Ярославль - Кострома - Иваново - Владимир - Гусь-Хрустальный - Рязань - Михайлов - Тула - Калуга - Вязьма - Ржев - Тверь - Углич – Ярославль» через д. Гаврильцево, д. Дворики, д. Хохлово, д. Новая Быковка до с. Лемешки (точка 14). От с. Лемешки на север по автомобильной дороге 17 ОП МЗ 17 Н – 709 «Лемешки – Сокол» до пересечения с южной границей с. Добрынское в точке 15, затем на запад, по оврагу, расположенному вдоль южной границы с. Добрынское до места впадения оврага в р. Нерль в точке 16, далее вверх по правому берегу р. Нерль, до точки 17 и далее на юго-восток по прямой линии до северо-западного угла лесного квартала 16 Пенкинского участкового лесничества (точка 1).

К землям, земельным участкам, правовой режим которых не допускает осуществление видов деятельности в сфере охотничьего хозяйства и которые не подлежат включению

в состав охотничьего угодья, относятся:

-территории следующих населенных пунктов: Раменье, с. Баскаки, д. Велисово, с. Чистуха, с. Чириково, с.Палашкино, п. Мирный, д. Пищихино, с.Второво, д. Ивашкино, д. Высоково, д. Городок, д. Курменево, д. Куницыно, с. Патакино, д.Юрятино, с. Мостцы, д. Кижаны, д. Суслово, д. Симоново, д. Лубенкино, д. Пирогово, с. Воскресенское, д. Марьинка, п. санатория им.Ленина, д.Краснокамень, д. Пенкино, д. Дворики, д. Пожарницы, д. Гаврильцево, д. Леонтьево, с. Гатиха, д. Сырково, д. Андрейцево, с. Лаптево, д. Близнино, д. Хохлово, д. Нестерково, д. Новая Быковка, с. Добрыньское, п. Сокол, д. Катраиха, д. Выселки, д. Доржево, с. Чириково;

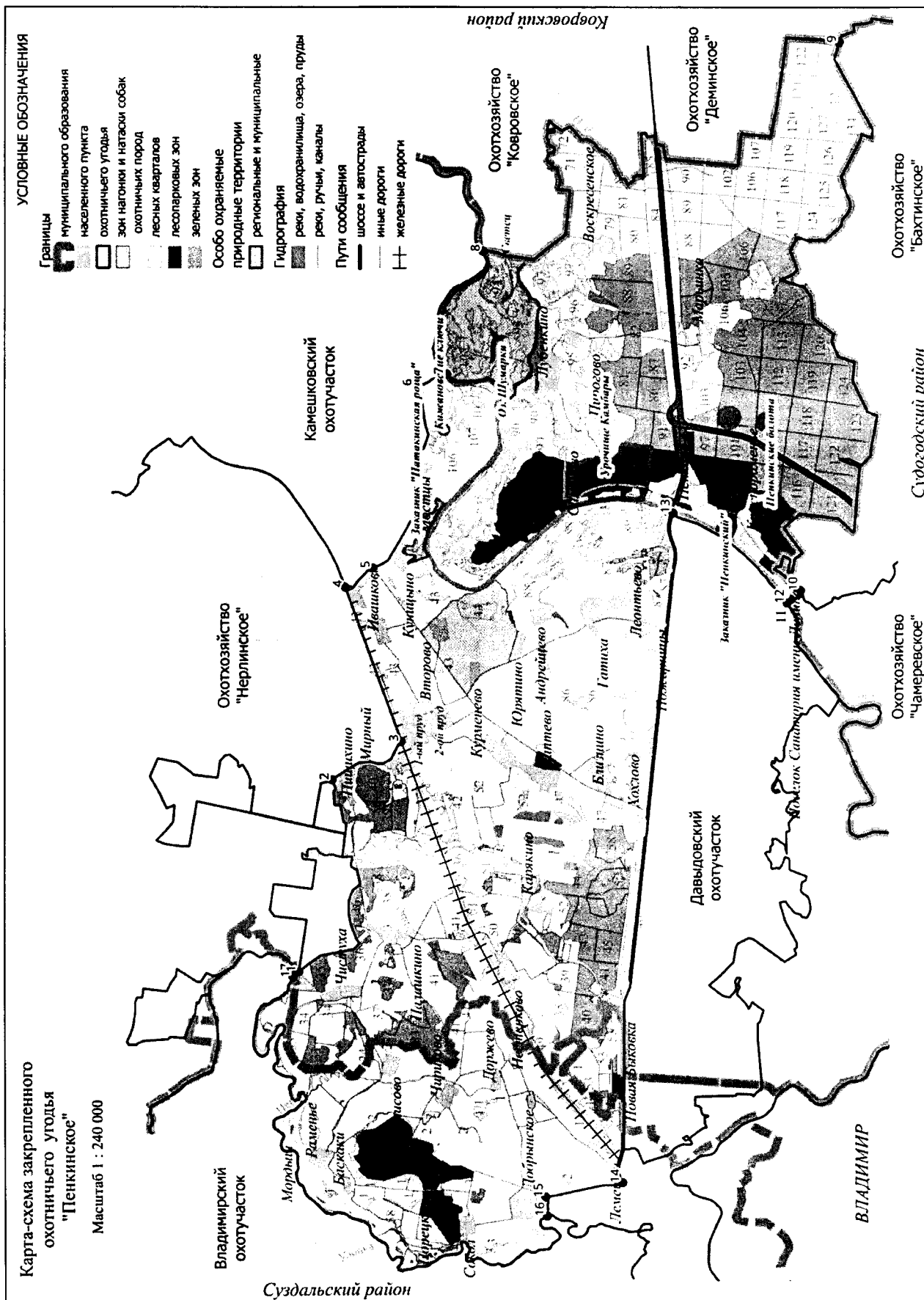
-территории следующих лесопарковых зон: лесопарковая зона Пенкинского участкового лесничества Камешковского лесничества, Владимирского участкового лесничества Владимирского лесничества;

- территории следующих особо охраняемых территорий: памятник природы регионального значения «Урочище «Камбары».

Примечание: к зеленым зонам относятся следующие участки лесного фонда: лесные кварталы 33, 34, 40, 42-45, 47, 72, 73, 81-83, 85, 87-89, 98, 99, 102-106, 109, 111-115, 118-120, 123-124, часть лесного квартала 41, часть лесного квартала 86, часть лесного квартала 91, часть лесного квартала 97, часть лесного квартала 101, часть лесного квартала 110, часть лесного квартала 116, часть лесного квартала 117, часть лесного квартала 121, часть лесного квартала 122 Пенкинского участкового лесничества Камешковского лесничества; лесные кварталы 36, 37, 46, часть лесного квартала 33, часть лесного квартала 34, часть лесного квартала 35, часть лесного квартала 38, часть лесного квартала 39, часть лесного квартала 40, часть лесного квартала 41 урочища «Второвское» Второвского участкового лесничества Камешковского лесничества; части лесных кварталов 49, 50, 51, 52, 53 урочища «Владимирское» Второвского участкового лесничества Камешковского лесничества; часть лесного квартала 87 урочища «Пенкинское» Второвского участкового лесничества Камешковского лесничества общей площадью 5764 га.

Сведения о характерных точках границ охотничьего угодья «Пенкинское» в системе координат WGS_84 UTM_ZONE_37N

№ п/п	Координата X	Координата Y	Координата X	Координата Y
	градусы, минуты, секунды		десятичные градусы	
1	56°17'55,56"	40°40'52,19"	56,298766	40,681165
2	56°17'22,79"	40°46'33,96"	56,289663	40,776101
3	56°16'14,52"	40°47'41,96"	56,270699	40,794988
4	56°17'9,80"	40°52'16,39"	56,286057	40,871219
5	56°16'42,58"	40°52'50,72"	56,278494	40,880755
6	56°16'1,11"	40°58'14,53"	56,266974	40,970703
7	56°15'30,05"	40°58'35,29"	56,258347	40,976470
8	56°14'54,14"	41°2'14,29"	56,248373	41,037303
9	56°9'3,75"	41°8'26,66"	56,151040	41,140738
10	56°9'42,22"	40°52'10,97"	56,161727	40,869715
11	56°9'51,93"	40°51'54,80"	56,164425	40,865222
12	56°9'55,47"	40°51'48,46"	56,165409	40,863462
13	56°11'47,53"	40°54'29,02"	56,196535	40,908060
14	56°12'37,06"	40°34'34,85"	56,210294	40,576348
15	56°13'52,53"	40°34'9,31"	56,231259	40,569252
16	56°13'51,17"	40°33'35,17"	56,230881	40,559771
17	56°18'1,31"	40°40'42,82"	56,300364	40,678562



39. Охотхозяйство «Вахромеевское».

Площадь 11,964 тыс.га.

Северная: От места пересечения административной границы Ивановской области с просёлочной дорогой между д. Микшино и с. Филяндино в точке 1 на восток по административной границе Ивановской области до пересечения с р. Тальша в точке 2.

Восточная: От места пересечения административной границы Ивановской области с р. Тальша, вверх по среднему течению р. Тальша до д. Ручкино (точка 3), огибая с севера и запада д. Ручкино до пересечения с автомобильной дорогой 17 ОП МЗ 17 Н – 280 «п. им. Кирова – Ручкино» в точке 4 на юг по автомобильной дороге 17 ОП МЗ 17 Н – 280 «п. им. Кирова – Ручкино» до п. им. Кирова (точка 5). От п. им. Кирова на юг по автомобильной дороге 17 ОП МЗ 17 Н – 273 «Придорожный - п. им. Кирова - а/д "Дружба - Колосово"» через д. Ступино до места пересечения автомобильной дороги 17 ОП МЗ 17 Н – 273 «Придорожный - п. им. Кирова - а/д "Дружба - Колосово"» с автомобильной дорогой 17 ОП МЗ 17 Н – 3 «Хохлово - Камешково – Ручей» в точке 6, далее на юг по автомобильной дороге 17 ОП МЗ 17 Н – 3 «Хохлово - Камешково – Ручей» через п. Придорожный, п. Дружба до автомобильной дороги 17 ОП МЗ 17 Н – 36 «Северный обход г. Камешково» (точка 7).

Южная: От места пересечения автомобильных дорог на запад по автомобильной дороге 17 ОП МЗ 17 Н – 36 «Северный обход г. Камешково» через с. Эдемское до места пересечения автомобильной дороги 17 ОП МЗ 17 Н – 36 «Северный обход г. Камешково» с автомобильной дорогой 17 ОП РЗ 17 К – 7 «Камешково-Ляховицы – Суздаль» в точке 8.

Западная: От места пересечения автомобильной дороги места пересечения автомобильной дороги 17 ОП МЗ 17 Н – 36 «Северный обход г. Камешково» с автомобильной дорогой 17 ОП РЗ 17 К – 7 «Камешково-Ляховицы – Суздаль» на запад по автомобильной дороге 17 ОП РЗ 17 К – 7 «Камешково-Ляховицы – Суздаль» через п. им. Артёма, д. Кирюшино до места пересечения автомобильной дороги 17 ОП РЗ 17 К – 7 «Камешково-Ляховицы – Суздаль» с южной границей лесного квартала 50 Новкинского участкового лесничества Камешковского лесничества в точке 9, затем на восток по южным границам лесных кварталов 50, 51 Новкинского участкового лесничества Камешковского лесничества до юго-восточного угла лесного квартала 51 Новкинского участкового лесничества Камешковского лесничества. От юго-восточного угла лесного квартала 51 Новкинского участкового лесничества Камешковского лесничества на север по восточной границе лесного квартала 51 Новкинского участкового лесничества Камешковского лесничества до юго-восточного угла лесного квартала 48 Новкинского участкового лесничества Камешковского лесничества, затем на восток по южной границе лесного квартала 48 Новкинского участкового лесничества Камешковского лесничества до точки 10, далее на север по просёлочной дороге до д. Симаково (точка 11). От д. Симаково на запад по автомобильной дороге 17 ОП МЗ 17 Н – 272 «Балмышево – Тынцы» через п. им. Красина до места пересечения автомобильной дороги 17 ОП МЗ 17 Н – 272 «Балмышево – Тынцы» с линией электропередач в точке 12, по линии электропередач на север до восточной границы лесного квартала 49 урочища Великово Вахромеевского участкового лесничества Камешковского лесничества (точка 13), затем на север по восточной границе лесного квартала 49 урочища Великово Вахромеевского участкового лесничества Камешковского лесничества до п. им. Горького (точка 14). От п. им. Горького по автомобильной дороге 17 ОП МЗ 17 Н – 277 «п. им. М. Горького – Микшино» через д. Вахромеево до д. Микшино (точка 15), и далее на северо-запад по просёлочной дороге между д. Микшино и с. Филяндино до места пересечения административной границы Ивановской области с просёлочной дорогой между д. Микшино и с. Филяндино в точке 1.

К землям, земельным участкам, правовой режим которых не допускает осуществление видов деятельности в сфере охотничьего хозяйства и которые не подлежат включению в состав охотничьего угодья, относятся:

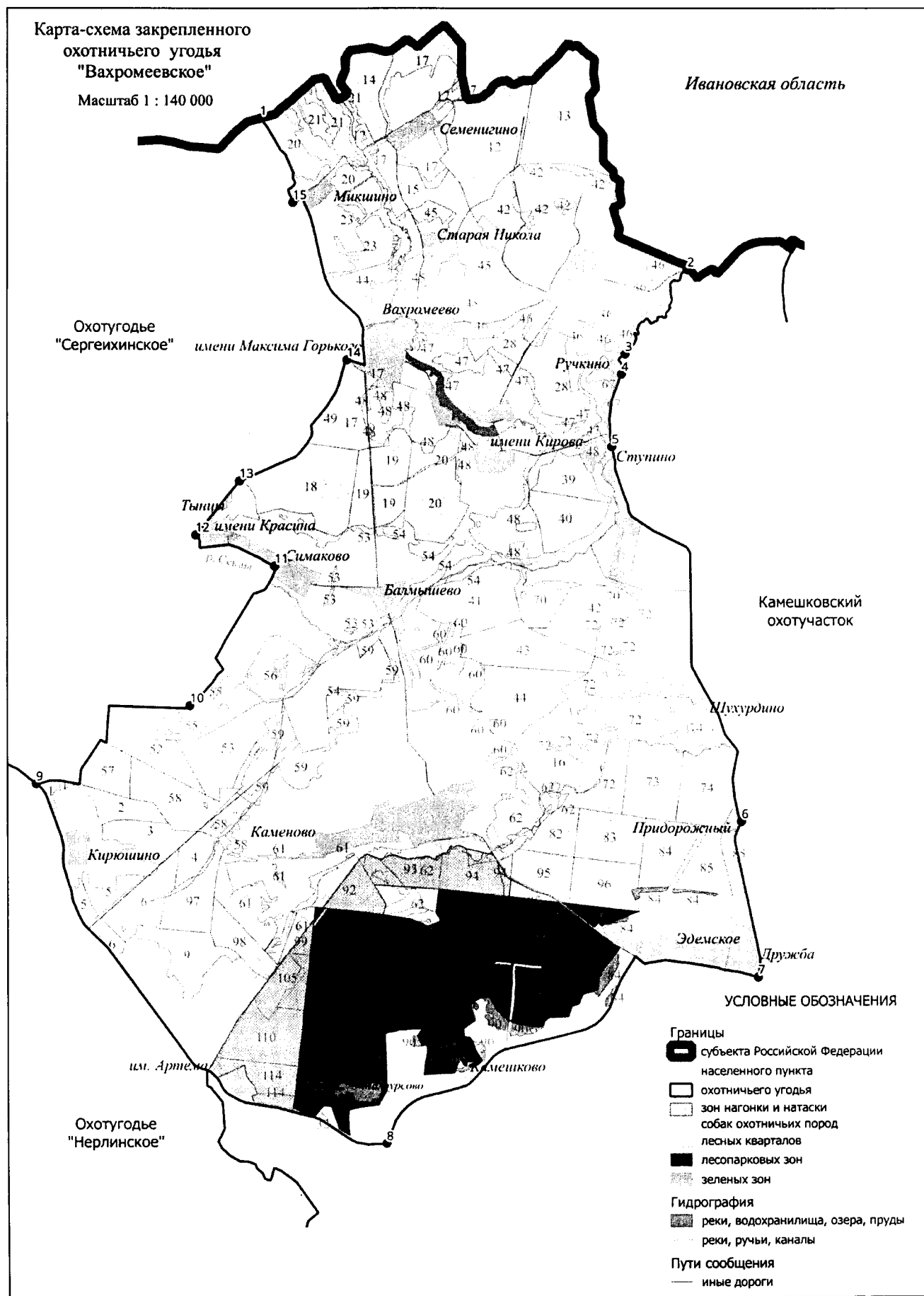
-территории следующих населенных пунктов: д. Каменово, п. Дружба, п. им. Артема, д. Кирюшино, с. Эдемское, п. Придорожный, д. Шухурдино, д. Балмышево, д. Симаково, п. им. Красина, д. Щекино, п. им. М. Горького, д. Вакурино, д. Харламово, п. Краснознаменский, д. Ступино, п. им. Кирова, д. Ручкино, д. Арефино, д. Микшино, д. Семенигино;

-территории следующих лесопарковых зон: лесопарковая зона Новкинского участкового лесничества Камешковского лесничества.

Примечание: к зеленым зонам относятся следующие участки лесного фонда части лесных кварталов 84, 90 урочища Камешковское Вахромеевского участкового лесничества Камешковского лесничества общей площадью 131,2 га.

Сведения о характерных точках границ охотничьего угодья «Вахромеевское» в системе координат WGS 84 UTM ZONE 37N

№ п/п	Координата X	Координата Y	Координата X	Координата Y
	градусы, минуты, секунды		десятичные градусы	
1	56°30'33,07"	40°55'43,17"	56,509186	40,928660
2	56°29'6,13"	41°3'5,14"	56,485037	41,051428
3	56°28'17,36"	41°2'1,24"	56,471489	41,033679
4	56°28'5,64"	41°1'57,36"	56,468233	41,032601
5	56°27'24,02"	41°1'47,55"	56,456672	41,029874
6	56°23'47,81"	41°4'0,57"	56,396614	41,066824
7	56°22'17,87"	41°4'17,78"	56,371631	41,071606
8	56°20'41,92"	40°57'53,13"	56,344979	40,964760
9	56°24'10,33"	40°51'51,72"	56,402869	40,864367
10	56°24'55,26"	40°54'30,77"	56,415349	40,908548
11	56°26'15,31"	40°55'58,06"	56,437585	40,932794
12	56°26'33,40"	40°54'36,71"	56,442611	40,910197
13	56°27'4,44"	40°55'21,91"	56,451234	40,922752
14	56°28'13,85"	40°57'13,08"	56,470515	40,953634
15	56°29'44,61"	40°56'17,04"	56,495724	40,938068



40. Камешковский охотучасток.

Площадь 19,262 тыс.га.

Северная: От точки 1 на восток по административной границе Ивановской области до точки 2 (место пересечения р. Уводь с административной границей Ивановской области). От точки 2 на юго-восток, вниз по среднему течению р. Уводь до моста через р. Уводь, расположенного на Горьковской железной дороге в точке 3. **Восточная:** От моста через р. Уводь, расположенного на Горьковской железной дороге на юг по этой дороге до места пересечения с административной границей Ковровского района в точке 4, затем на юг по административной границе Ковровского района до места пересечения административной границы Ковровского района с р. Клязьмой в точке 5, далее, вдоль левого берега р. Клязьмы до спортивно-оздоровительного лагеря «Дружба» (точка 6). **Южная:** От спортивно-оздоровительного лагеря «Дружба» на северо-запад по просёлочной дороге до д. Суслово (точка 7), затем на запад по автомобильной дороге 17 ОП МЗ 17 Н -276 Камешково-Волковойно-Патакино-Высоково через д. Кижаны, с. Мостцы, с. Патакино до д. Высоково (точка 8). От д. Высоково по автомобильной дороге 17 ОП МЗ 17 Н-306 "Хохлово - Ручей" - Мирный-2 до переезда через Горьковскую железную дорогу в точке 9. **Западная:** От переезда через Горьковскую железную дорогу у д. Высоково на северо-восток по Горьковской железной дороге до точки 10, затем на северо-запад, огибая с севера земли Второвского торфопредприятия по просёлочной дороге, расположенной западнее д. Остров, и п. им. Артёма до моста через р. Наромшу, расположенного на автомобильной дороге 17 ОП РЗ 17 К - 7 Камешково-Ляховицы-Суздаль в точке 11. От моста через р. Наромшу, расположенного на автомобильной дороге 17 ОП РЗ 17 К - 7 Камешково-Ляховицы-Суздаль на восток по автомобильной дороге 17 ОП РЗ 17 К - 7 Камешково-Ляховицы-Суздаль через п. им. Артёма до места пересечения автомобильной дороги 17 ОП РЗ 17 К - 7 Камешково-Ляховицы-Суздаль с автомобильной дорогой 17 ОП МЗ 17 Н - 36 Северный обход г. Камешково в точке 12. От места пересечения автомобильной дороги 17 ОП РЗ 17 К - 7 Камешково-Ляховицы-Суздаль с автомобильной дорогой 17 ОП МЗ 17 Н – 36 Северный обход г. Камешково на северо-восток по автомобильной дороге 17 ОП МЗ 17 Н – 36 Северный обход г. Камешково до точки 13. От точки 13 на восток по этой автомобильной дороге через с. Эдемское до точки 14. От точки 14 на север по автомобильной дороге 17 ОП МЗ 17 Н - 3 Хохлово-Камешково-Ручей до места пересечения с автомобильной дорогой 17 ОП МЗ 17 Н -273 Придорожный – п. им. Кирова – а/д «Дружба – Колосово» в точке 15, затем на север по автомобильной дороге 17 ОП МЗ 17 Н -273 Придорожный – п. им. Кирова – а/д «Дружба – Колосово» через д. Ступино, п. им. Кирова (точка 16). От п. им. Кирова на север по автомобильной дороге 17 ОП МЗ 17 Н -280 п. им. Кирова-Ручкино до д. Ручкино (точка 17). От д. Ручкино на северо-восток вниз по среднему течению р. Тальши до точки 1.

К землям, земельным участкам, правовой режим которых не допускает осуществление видов деятельности в сфере охотничьего хозяйства и которые не подлежат включению в состав охотничьего угодья, относятся:

-территории следующих населенных пунктов: г. Камешково, д. Ручкино, п. имени Кирова, д. Ступино, д. Сереброво, с. Усолье, д. Абросимово, д. Назарово, д. Брызгалово, п. имени Карла Маркса, д. Приволье, д. Сосновка, п. Придорожный, д. Новки, п. Новки, д. Верещагино, с. Эдемское, п. имени Артёма, д. Остров, д. Берково, д. Волковойно, д. Тереховицы, с. Горки, д. Мишнево, д. Истомино, д. Суслово, д. Кижаны, с. Мостцы, с. Патакино, д. Высоково;
-территории следующих лесопарковых зон: лесопарковая зона Новкинского участкового лесничества Камешковского лесничества.

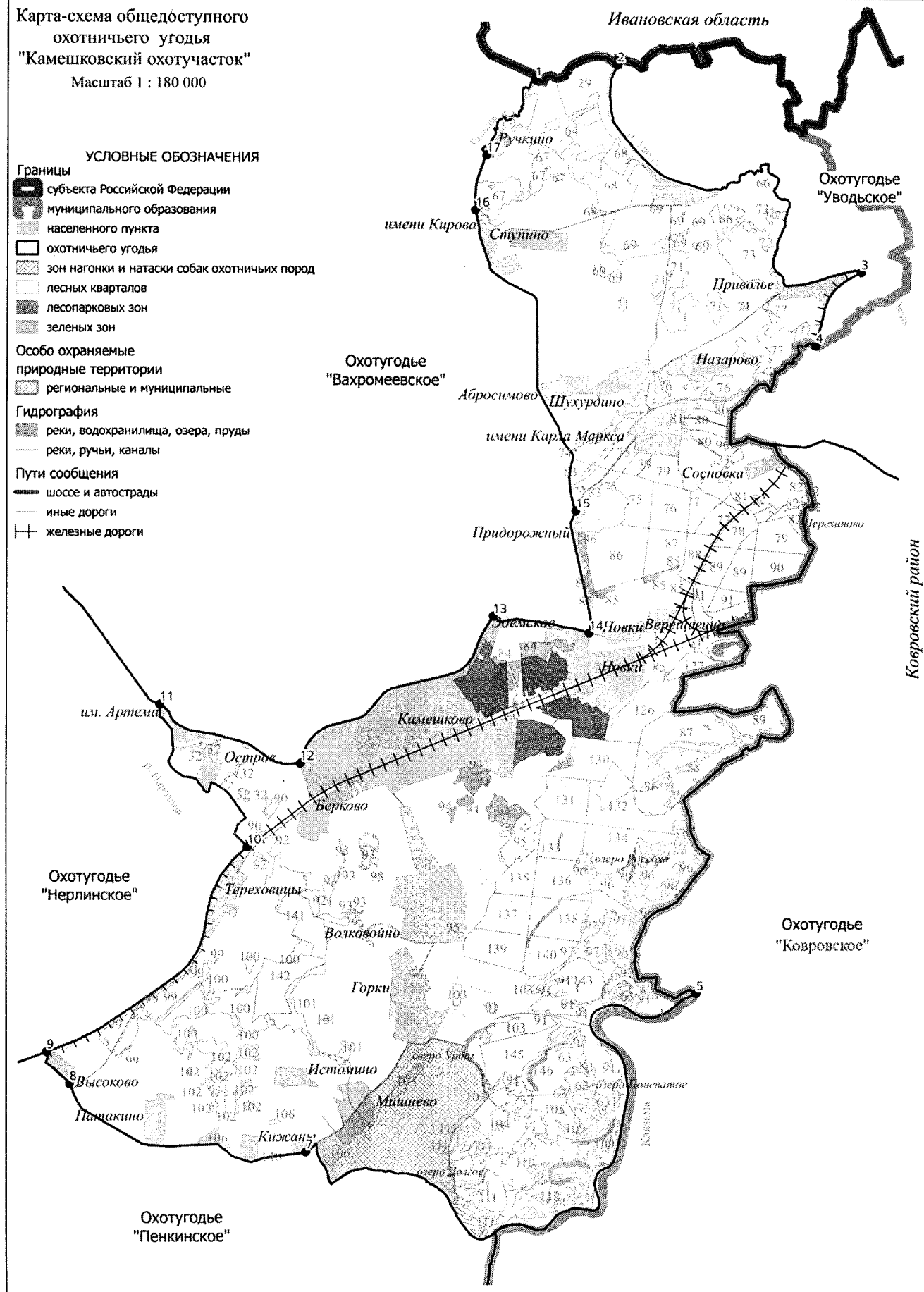
**Сведения о характерных точках границ охотничьего угодья Камешковский
охотучасток в системе координат WGS 84 UTM ZONE 37N**

№ п/п	Координата X	Координата Y	Координата X	Координата Y
	градусы, минуты, секунды		десятичные градусы	
1	56°29'6,10"	41°3'4,99"	56,485029	41,051386
2	56°29'17,06"	41°4'53,59"	56,488072	41,081553
3	56°26'44,17"	41°10'19,81"	56,445603	41,172170
4	56°25'50,13"	41°9'19,60"	56,430591	41,155445
5	56°17'51,68"	41°6'40,33"	56,297689	41,111204
6	56°15'55,17"	40°58'0,91"	56,265325	40,966919
7	56°17'9,89"	40°52'16,81"	56,286081	40,871336
8	56°16'46,46"	40°52'47,55"	56,279573	40,879875
9	56°19'40,49"	40°56'43,28"	56,327915	40,945355
10	56°21'25,16"	40°54'47,59"	56,356988	40,913220
11	56°20'41,90"	40°57'53,65"	56,344972	40,964902
12	56°22'29,80"	41°2'10,95"	56,374945	41,036375
13	56°22'17,43"	41°4'18,33"	56,371508	41,071758
14	56°23'47,65"	41°4'0,23"	56,396568	41,066730
15	56°27'29,22"	41°1'45,85"	56,458116	41,029402
16	56°28'9,73"	41°2'0,36"	56,469371	41,033432
17	56°29'6,10"	41°3'4,99"	56,485029	41,051386

Карта-схема общедоступного
охотничьего угодья
"Камешковский охотучасток"
Масштаб 1 : 180 000

УСЛОВНЫЕ ОБОЗНАЧЕНИЯ

- Границы**
- субъекта Российской Федерации
 - муниципального образования
 - населенного пункта
 - охотничьего угодья
 - зон нагонки и натаски собак охотничьих пород
 - лесных кварталов
 - лесопарковых зон
 - зеленых зон
- Особо охраняемые природные территории**
- региональные и муниципальные
- Гидрография**
- реки, водохранилища, озера, пруды
 - реки, ручьи, каналы
- Пути сообщения**
- шоссе и автодороги
 - иные дороги
 - железные дороги



6. Киржачский район.

41. Зареченский охотучасток.

Площадь 10,749 тыс.га.

Северная: От моста через р. Шерну, расположенного на автомобильной дороге А 108 Московское большое кольцо в точке 1, на восток по автомобильной дороге А 108 Московское большое кольцо через н.п. Мележи, до точки 2. **Восточная:** От точки 2 на юго-восток по автомобильной дороге А 108 Московское большое кольцо до места пересечения автомобильной дороги А 108 с административной границей Московской области в точке 3. **Южная:** От места пересечения автомобильной дороги А 108 Московское большое кольцо с административной границей Московской области на запад по административной границе Московской области до места пересечения р. Шерны с административной границей Московской области севернее с. Заречье в точке 4. **Западная:** От места пересечения р. Шерны с административной границей Московской области севернее с. Заречье на север, вверх по среднему течению р. Шерны до моста через р. Шерну, расположенного на автомобильной дороге А 108 Московское большое кольцо в точке 1.

К землям, земельным участкам, правовой режим которых не допускает осуществление видов деятельности в сфере охотничьего хозяйства и которые не подлежат включению в состав охотничьего угодья, относятся:

-территории следующих населенных пунктов: п. Лисицыно, участок Мележи, п. Красный Угол, д. Красный Угол, д. Красный Огорок, д. Соповские Землянки, д. Ратьково, с Заречье, войсковая часть 42732-3;

-территории следующих лесопарковых зон: лесопарковая зона Филипповского участкового лесничества Киржачского лесничества, Южного участкового лесничества Киржачского лесничества.

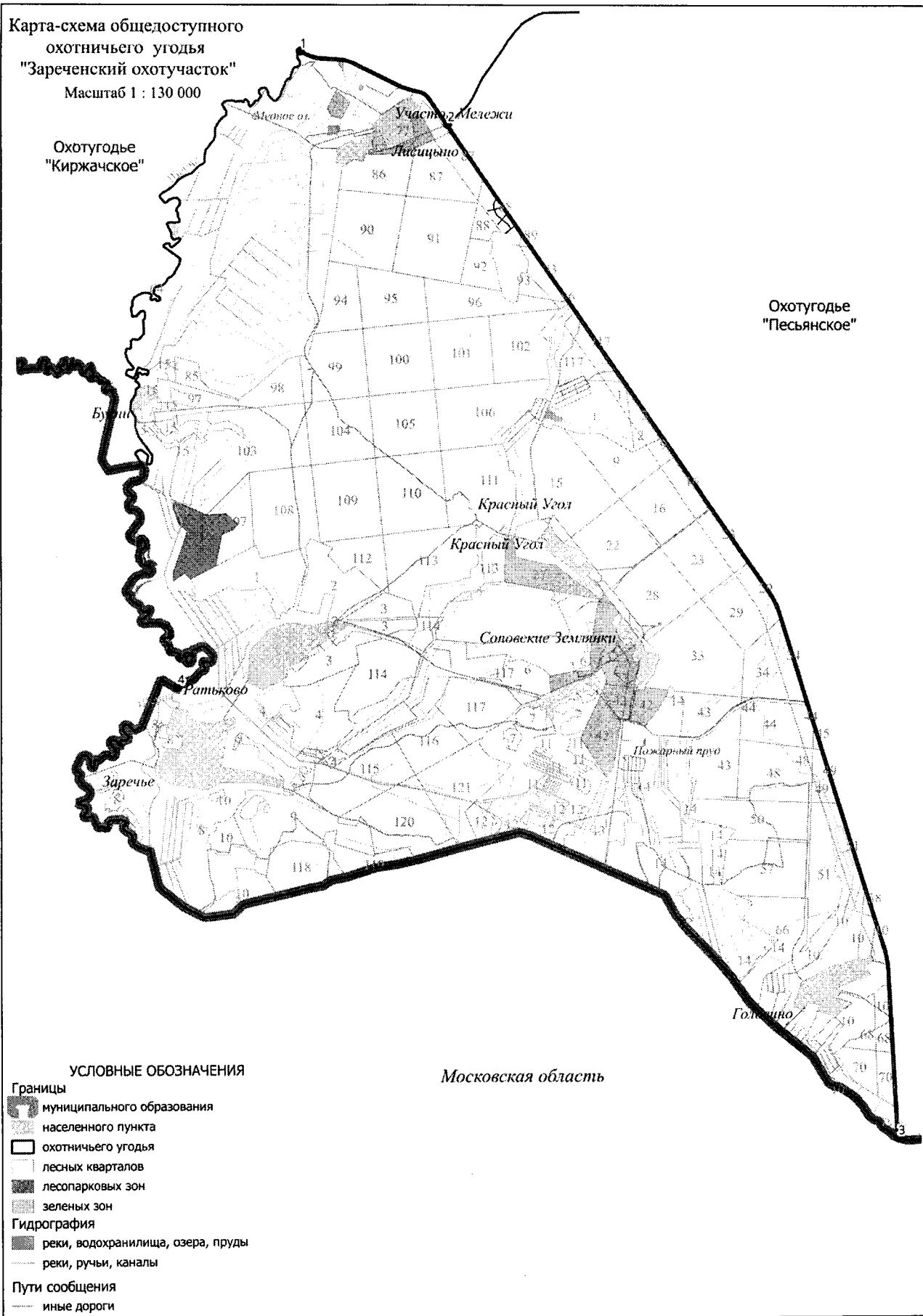
Сведения о характерных точках границ охотничьего угодья Зареченский охотучасток в системе координат WGS_84 UTM_ZONE_37N

№ п/п	Координата X	Координата Y	Координата X	Координата Y
	градусы, минуты, секунды		десятичные градусы	
1	56°6'16,28"	38°38'7,89"	56,104521	38,635525
2	56°5'37,45"	38°40'28,79"	56,093736	38,674665
3	55°56'37,63"	38°47'36,40"	55,943785	38,793445
4	56°0'38,73"	38°36'11,44"	56,010758	38,603178

Карта-схема общедоступного
охотничьего угодья
"Зареченский охотучасток"
Масштаб 1 : 130 000

Охотугодье
"Киржачское"

Охотугодье
"Песьянское"



42. Охотхозяйство «Песьянское».

Площадь 14,055 тыс.га.

Северная: От д. Дубки (точка 1) на северо-восток по автомобильной дороге 17 ОП РЗ 17 К – 8 «Дубки – Киржач» до северо-западного угла лесного квартала 82 Киржачского участкового лесничества Киржачского лесничества (точка 2), затем на восток по юго-западной границе лесного квартала 82 Киржачского участкового лесничества Киржачского лесничества до северо-западного угла лесного квартала 85 Киржачского участкового лесничества Киржачского лесничества и далее на восток, по западной, южной и восточной границе лесного квартала 85 Киржачского участкового лесничества Киржачского лесничества, восточной границе лесного квартала 82 Киржачского участкового лесничества Киржачского лесничества и северной границе лесного квартала 90 Киржачского участкового лесничества Киржачского лесничества до северо-восточного угла лесного квартала 90 Киржачского участкового лесничества Киржачского лесничества (точка 3). От северо-восточного угла лесного квартала 90 Киржачского участкового лесничества Киржачского лесничества на юг по Горьковской железной дороге (участок Киржач-Орехово-Зуево) до места пересечения Горьковской железной дороги (участок Киржач-Орехово-Зуево) с южной границей г. Киржач в точке 4, затем на восток по южной границе г. Киржач до места пересечения южной границы г. Киржач с автомобильной дорогой 17 ОП РЗ 17 К – 14 «Киржач-Фёдоровское-Финеево-Старово-Санино-«Волга» в точке 5. **Восточная:** От места пересечения южной границы г. Киржач с автомобильной дорогой 17 ОП РЗ 17 К – 14 «Киржач-Фёдоровское-Финеево-Старово-Санино-«Волга» на юг по автомобильной дороге 17 ОП РЗ 17 К – 14 «Киржач-Фёдоровское-Финеево-Старово-Санино-«Волга» через д. Фёдоровское, д. Дворищи, д. Илейкино, д. Финеево до места пересечения автомобильной дороги 17 ОП РЗ 17 К – 14 «Киржач-Фёдоровское-Финеево-Старово-Санино-«Волга» с административной границей Петушинского района в точке 6. **Южная:** От места пересечения автомобильной дороги 17 ОП РЗ 17 К – 14 «Киржач-Фёдоровское-Финеево-Старово-Санино-«Волга» с административной границей Петушинского района на юго-запад по административной границе Петушинского района до места пересечения административной границы Петушинского района с административной границей Московской области в точке 7 и далее на запад по административной границе Московской области до места пересечения административной границы Московской области с автомобильной дорогой А 108 «Московское большое кольцо» в точке 8. **Западная:** От места пересечения административной границы Московской области с автомобильной дорогой А 108 «Московское большое кольцо» на северо-запад по автомобильной дороге А 108 «Московское большое кольцо» до места пересечения с автомобильной дорогой 17 ОП РЗ 17 К – 8 «Дубки-Киржач» в точке 9, далее по указанной дороге на север до д. Дубки и точки 1.

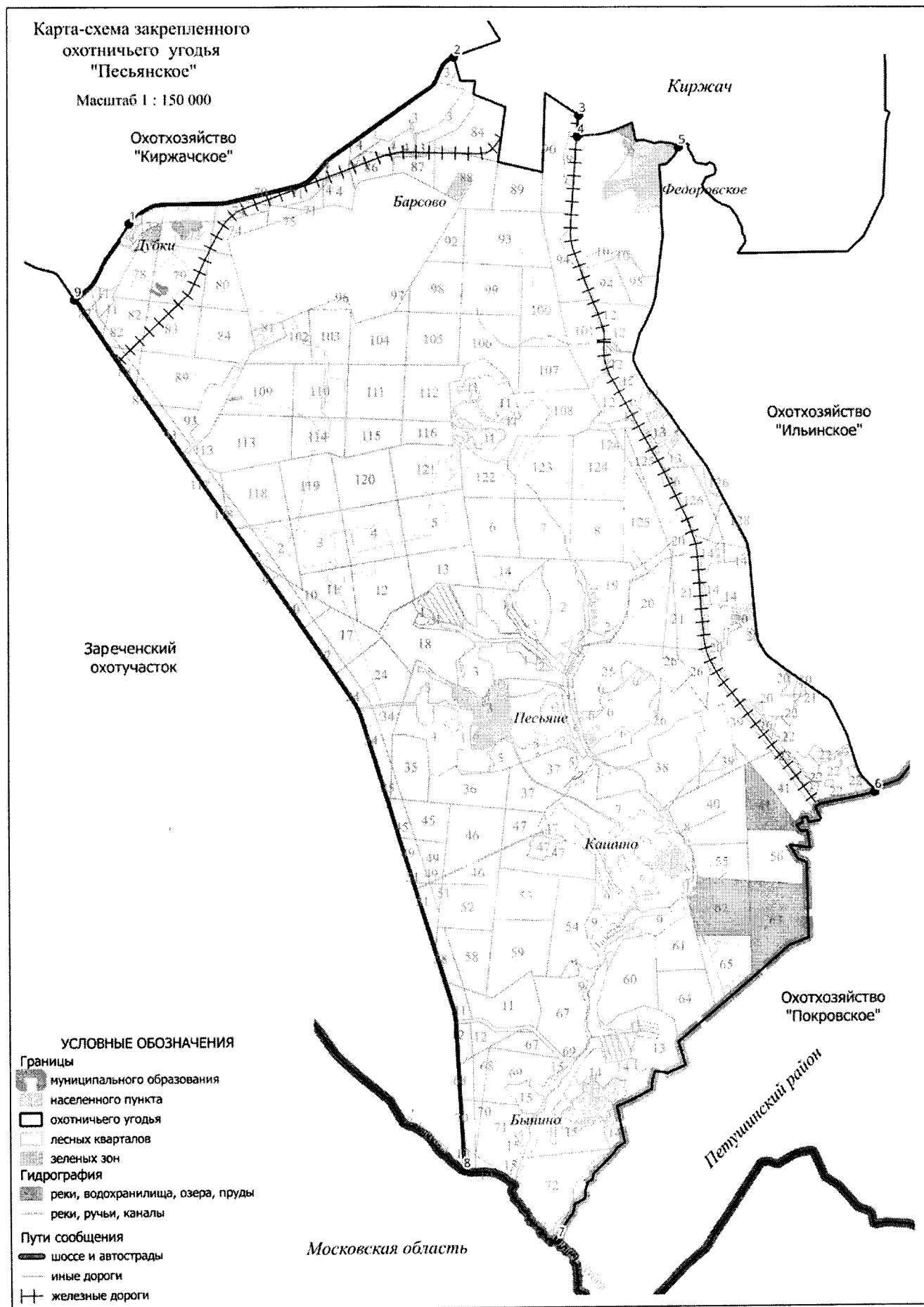
К землям, земельным участкам, правовой режим которых не допускает осуществление видов деятельности в сфере охотничьего хозяйства и которые не подлежат включению в состав охотничьего угодья, относятся:

-территории следующих населенных пунктов: д. Федоровское, д. Илейкино, д. Дворищи, п. Мирный, д. Дубки, д. Финеево, д. Песьяне, д. Карповщина, д. Старово, п. Санинского ДОКа, д. Кашино, д. Бынино.

Примечание: к зеленым зонам относятся следующие участки лесного фонда лесные кварталы 62, 63, 41 (выделы 20, 21, 27, 33-67, 71-74) Санинского участкового лесничества Киржачского лесничества, лесной квартал 9 (выделы 1-5, 9-11, 17, 18) урочища «За власть Советов» Южного участкового лесничества Киржачского лесничества общей площадью 361 га.

**Сведения о характерных точках границ охотничьего угодья «Песьянское» в системе
координат WGS 84 UTM_ZONE_37N**

№ п/п	Координата X	Координата Y	Координата X	Координата Y
	градусы, минуты, секунды		десятичные градусы	
1	56°6'24,64"	38°41'29,42"	56,106843	38,691505
2	56°8'7,34"	38°47'30,34"	56,135372	38,791761
3	56°7'31,43"	38°49'48,63"	56,125398	38,830176
4	56°7'18,26"	38°49'46,93"	56,121739	38,829703
5	56°7'11,57"	38°51'38,32"	56,119880	38,860644
6	56°0'31,19"	38°55'15,22"	56,008665	38,920893
7	55°55'54,16"	38°49'20,15"	55,931710	38,822265
8	55°56'37,51"	38°47'36,65"	55,943752	38,793513
9	56°5'37,60"	38°40'28,58"	56,093777	38,674605



43. Охотхозяйство «Ильинское».

Площадь 8,547 тыс.га.

Северная: от места пересечения автодороги 17 ОП РЗ 17 К – 14 «Киржач-Фёдоровское-Финеево-Старово-Санино-«Волга»» и ул. Горького г. Киржаче в точке 1 на юго-восток по ул. Горького до моста через р. Киржач (точка 2), далее на юг вниз по среднему течению р. Киржач до юго-западного угла лесного квартала 131 Киржачского участкового лесничества Киржачского лесничества (точка 3), затем на восток по южным границам лесных кварталов 131, 132, 133 Киржачского участкового лесничества Киржачского лесничества, и далее на север по восточным границам лесных кварталов 133, 130, 58, 51, Киржачского участкового лесничества Киржачского лесничества до северо-западного угла лесного квартала 52 Киржачского участкового лесничества Киржачского лесничества. От северо-западного угла лесного квартала 52 Киржачского участкового лесничества Киржачского лесничества на восток по северной границе лесного квартала 52 Киржачского участкового лесничества Киржачского лесничества до места пересечения северной границы лесного квартала 52 Киржачского участкового лесничества Киржачского лесничества с автомобильной дорогой 17 ОП РЗ 17 К – 11 «Покров-Новосёлово-Киржач» (точка 4). **Восточная:** От места пересечения северной границы лесного квартала 52 Киржачского участкового лесничества Киржачского лесничества с автомобильной дорогой 17 ОП РЗ 17 К – 11 «Покров-Новосёлово-Киржач» на юго-восток по автомобильной дороге 17 ОП РЗ 17 К – 11 «Покров-Новосёлово-Киржач» через д. Тельвяково, д. Новосёлово до места пересечения автомобильной дороги 17 ОП РЗ 17 К – 11 «Покров-Новосёлово-Киржач» с административной границей Петушинского района в точке 5. **Южная:** от места пересечения автомобильной дороги 17 ОП РЗ 17 К – 11 «Покров-Новосёлово-Киржач» с административной границей Петушинского района на юго-запад по административной границе Петушинского района до места пересечения административной границы Петушинского района с автомобильной дорогой 17 ОП РЗ 17 К – 14 «Киржач-Фёдоровское-Финеево-Старово-Санино-«Волга»» в точке 6. **Западная:** от места пересечения административной границы Петушинского района с автомобильной дорогой 17 ОП РЗ 17 К – 14 «Киржач-Фёдоровское-Финеево-Старово-Санино-«Волга»» на северо-запад по автомобильной дороге 17 ОП РЗ 17 К – 14 «Киржач-Фёдоровское-Финеево-Старово-Санино-«Волга»», через д. Старово, д. Финеево, д. Илейкино, д. Фёдоровское до места пересечения с ул. Горького г. Киржач в точке 1.

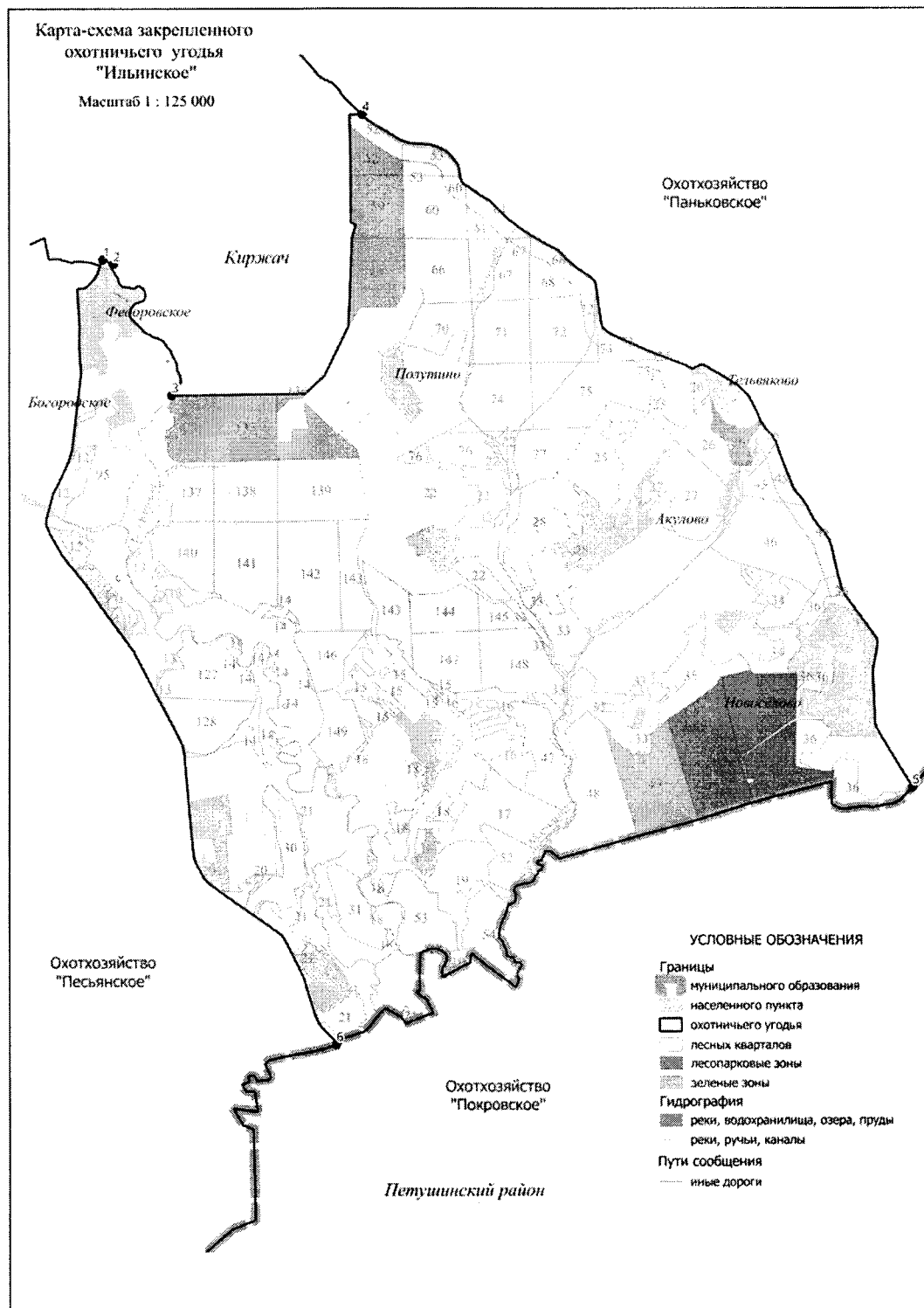
К землям, земельным участкам, правовой режим которых не допускает осуществление видов деятельности в сфере охотничьего хозяйства и которые не подлежат включению в состав охотничьего угодья, относятся:

- территории следующих населенных пунктов: д. Федоровское, д. Илейкино, д. Трохино, д. Никифорово, д. Финеево, д.Ильинское, д. Старово, д. Акулово, д. Харламово, д. Петряево, д. Новоселово, д. Тельвяково, д. Полутино;
- территории следующих лесопарковых зон: лесопарковая зона Новосёловского участкового лесничества Киржачского лесничества.

Примечание: к зеленым зонам относятся следующие участки лесного фонда лесные кварталы 59, 65, 134-136, 52 (выделы 10, 24-26, 28-35, 39) Киржачского участкового лесничества Киржачского лесничества, лесной квартал 49 Новоселовского участкового лесничества Киржачского лесничества общей площадью 614,3 га.

**Сведения о характерных точках границ охотничьего угодья «Ильинское» в системе
координат WGS 84 UTM_ZONE 37N**

№ п/п	Координата X	Координата Y	Координата X	Координата Y
	градусы, минуты, секунды		десятичные градусы	
1	56°7'15,51"	38°51'40,98"	56,120976	38,861383
2	56°7'13,10"	38°51'50,25"	56,120306	38,863960
3	56°6'5,68"	38°52'44,13"	56,101578	38,878925
4	56°8'30,13"	38°55'40,45"	56,141704	38,927902
5	56°2'43,78"	39°4'8,27"	56,045493	39,068963
6	56°0'31,56"	38°55'15,34"	56,008768	38,920929



44. Охотхозяйство «Киржачское».

Площадь 18,189 тыс.га.

Северная: от точки 1 соприкосновения административных границ Александровского, Киржачского районов и Московской области на восток по административной границе Александровского района до места пересечения административной границы Александровского района с автомобильной дорогой 17 ОП РЗ 17 К – 4 «Киржач – Александров» в точке 2. **Восточная:** от места пересечения административной границы Александровского района с автомобильной дорогой 17 ОП РЗ 17 К – 4 «Киржач – Александров» на юг по автомобильной дороге 17 ОП РЗ 17 К – 4 «Киржач – Александров» через д. Бельково, д. Лисицино до места пересечения лесной просекой в лесном квартале урочища Коммунар Северного участкового лесничества Киржачского лесничества (точка 3), далее по просеке на юго-запад до Горьковской железной дороги, пересекая ее в точке 4 в западном направлении до северо-восточного угла лесного квартала 17 Киржачского участкового лесничества Киржачского лесничества, далее на юго-запад, по северо-западным просекам лесных кварталов 17, 16, 15, 14, 13, 81, 80, юго-западной просеке лесного квартала 80 Киржачского участкового лесничества Киржачского лесничества до места пересечения с автомобильной дорогой 17 ОП РЗ 17 К – 8 «Дубки – Киржач» в точке 5. **Южная:** от места пересечения юго-западной просеки лесного квартала 80 Киржачского участкового лесничества Киржачского лесничества с автомобильной дорогой 17 ОП РЗ 17 К – 8 «Дубки – Киржач» по автомобильной дороге 17 ОП РЗ 17 К – 8 «Дубки – Киржач» на юго-запад через д. Дубки до места пересечения с автомобильной дорогой А 108 «Московское большое кольцо» в точке 6, далее на северо-запад по автомобильной дороге А 108 «Московское большое кольцо» до моста через р. Шерну (точка 7) и далее на юг вниз по среднему течению р. Шерны до места пересечения р. Шерны с административной границей с Московской областью южнее х. Буяни (точка 8). **Западная:** от места пересечения р. Шерны с административной границей Московской области южнее х. Буяни на северо-запад по административной границе с Московской областью до точки соприкосновения административных границ Александровского, Киржачского районов и Московской области в точке 1.

К землям, земельным участкам, правовой режим которых не допускает осуществление видов деятельности в сфере охотничьего хозяйства и которые не подлежат включению в состав охотничьего угодья, относятся:

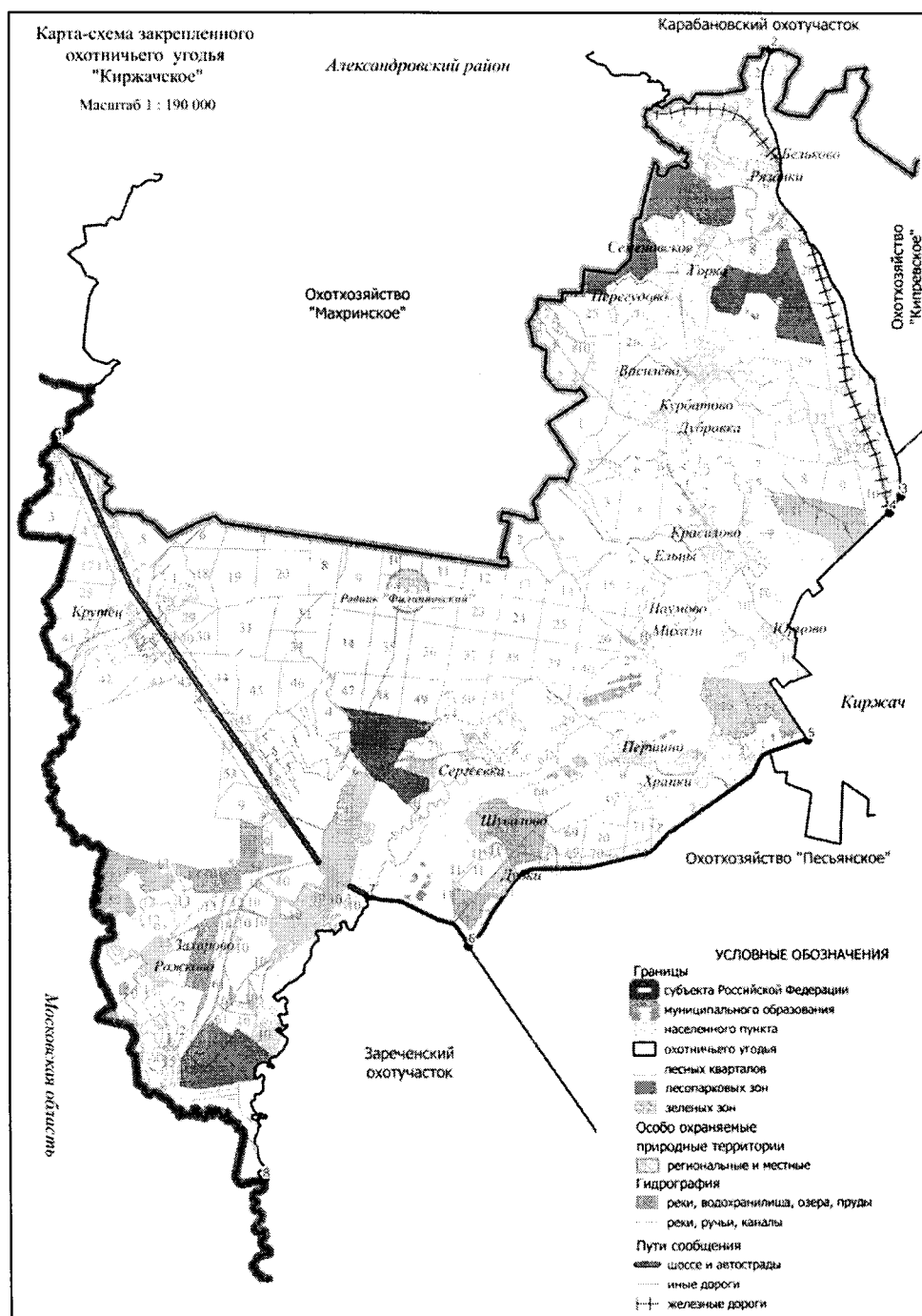
-территории следующих населенных пунктов: д.Крутец, д. Аленино, с. Филипповское, д.Захарово, д. Рожково, д. Мележа, д.Дворищи, д. Дубки, д. Сергиевка, д. Бережки, п. Першино, д. Грибаново, д. Храпки, д. Михали, д. Наумово, д. Юрцово, д. Ельцы, д. Дубровка, д. Курбатово, д. Василево, д. Карпово, д. Перегудово, п. Горка, с. Семеновское, д. Бельково, д. Климово, д. Рязанки, ст. Бельково;

-территории следующих лесопарковых зон: лесопарковая зона Кипреевского участкового лесничества Киржачского лесничества, лесопарковая зона Филипповского участкового лесничества Киржачского лесничества.

Примечание: к зеленым зонам относятся следующие участки лесного фонда лесные кварталы 11,78, 12 (выделы 1-51), 79 (выделы 1-49,51,53,55,59,60-66) Киржачского ; лесные кварталы 57, 59, 60, 62, 68, 58 (выделы 1-40,42-70,95,96,98,99), 61 (выделы 1-3,6-10,16,17,22,26-29,37-40,51,54,55,59,60,64,65,68,73,77), 72 (выделы 1-14,19,33,34,36-43,45,46), 77 (выделы 1-11,15-27,31-35,38-41,72,73,77-80,83-94,98-102) Филипповского участкового лесничества Киржачского лесничества общей площадью 1090,0 га.

Сведения о характерных точках границ охотничьего угодья «Киржачское» в системе координат WGS 84 UTM ZONE 37N

№ п/п	Координата X	Координата Y	Координата X	Координата Y
	градусы, минуты, секунды	градусы, минуты, секунды	десятичные градусы	десятичные градусы
1	56°12'8,48"	38°30'53,84"	56,202356	38,514955
2	56°17'15,34"	38°47'32,14"	56,287594	38,792260
3	56°11'27,05"	38°50'34,93"	56,190847	38,843037
4	56°11'14,24"	38°50'18,79"	56,187289	38,838554
5	56°8'17,63"	38°48'22,76"	56,138230	38,806324
6	56°5'37,45"	38°40'28,79"	56,093736	38,674665
7	56°6'16,46"	38°38'8,36"	56,104574	38,635655
8	56°2'36,66"	38°35'38,65"	56,043515	38,594071



45. Охотхозяйство «Паньковское».

Площадь 19,912 тыс.га.

Северная: от места пересечения автомобильной дороги 17 ОП МЗ 17 Н – 314 «Киржач-Корытово-Арефино-Власьево» с автомобильной дорогой 17 ОП РЗ 17 К - 9 «Кольчугино-Киржач» в точке 1 на северо-восток по автомобильной дороге 17 ОП РЗ 17 К - 9 «Кольчугино-Киржач» через д. Ефремово до места пересечения автомобильной дороги 17 ОП РЗ 17 К - 9 «Кольчугино-Киржач» с административной границей Кольчугинского района в точке 2. **Восточная:** от места пересечения автомобильной дороги 17 ОП РЗ 17 К - 9 «Кольчугино-Киржач» с административной границей Кольчугинского района на юг по административной границе Кольчугинского района до места пересечения административных границ Киржачского, Кольчугинского и Петушинского районов в точке 3 и далее на юг по административной границе Петушинского района до юго-восточного угла лесного квартала 36 Новоселовского участкового лесничества Киржачского лесничества (точка 4). **Южная:** от юго-восточного угла лесного квартала 36 Новоселовского участкового лесничества Киржачского лесничества на запад по южным границам лесных кварталов 36, 35, 34 Новоселовского участкового лесничества Киржачского лесничества до юго-западного угла лесного квартала 34 Новоселовского участкового лесничества Киржачского лесничества (точка 5), затем на север по западной границе лесного квартала 34 Новоселовского участкового лесничества Киржачского лесничества до северо-восточного угла лесного квартала 37 Новоселовского участкового лесничества Киржачского лесничества. От северо-восточного угла лесного квартала 37 Новоселовского участкового лесничества Киржачского лесничества на юг по западной границе лесных кварталов 37, 40 Новоселовского участкового лесничества Киржачского лесничества до юго-западного угла лесного квартала 40 Новоселовского участкового лесничества Киржачского лесничества (точка 6). От юго-западного угла лесного квартала 40 Новоселовского участкового лесничества Киржачского лесничества на юго-запад по административной границе Петушинского района до места пересечения автомобильной дороги 17 ОП РЗ 17 К – 11 «Покров – Новоселово - Киржач» с административной границей Петушинского района в точке 7. **Западная:** от места пересечения автомобильной дороги 17 ОП РЗ 17 К – 11 «Покров – Новоселово - Киржач» с административной границей Петушинского района на северо-запад по автомобильной дороге 17 ОП РЗ 17 К – 11 «Покров – Новоселово - Киржач» через н.п. Новоселово, д.Тельвяково, до пересечения автомобильной дороги 17 ОП РЗ 17 К – 11 «Покров – Новоселово - Киржач» с административной границей г. Киржач в точке 8, затем на север по административной границе г. Киржач до р. Вахчелки (Вахчилки) (точка 9) и далее на север, вверх по среднему течению р. Вахчелки до устья ручья - правого притока р. Вахчелки (точка 10). От устья ручья - правого притока р. Вахчелки на север, вверх по среднему течению ручья - правого притока р. Вахчелки до моста через ручей - правый приток р. Вахчелки, расположенного на автомобильной дороге 17 ОП МЗ 17 Н -314 «Киржач-Корытово-Арефино-Власьево» у д. Корытово в точке 11. От моста через ручей - правый приток р. Вахчелки, расположенного на автомобильной дороге 17 ОП МЗ 17 Н – 314 «Киржач-Корытово-Арефино-Власьево» у д. Корытово на запад по автомобильной дороге 17 ОП МЗ 17 Н – 314 «Киржач-Корытово-Арефино-Власьево» до места пересечения с автомобильной дорогой 17 ОП РЗ 17 К - 9 «Кольчугино - Киржач» в точке 1.

К землям, земельным участкам, правовой режим которых не допускает осуществление видов деятельности в сфере охотничьего хозяйства и которые не подлежат включению в состав охотничьего угодья, относятся:

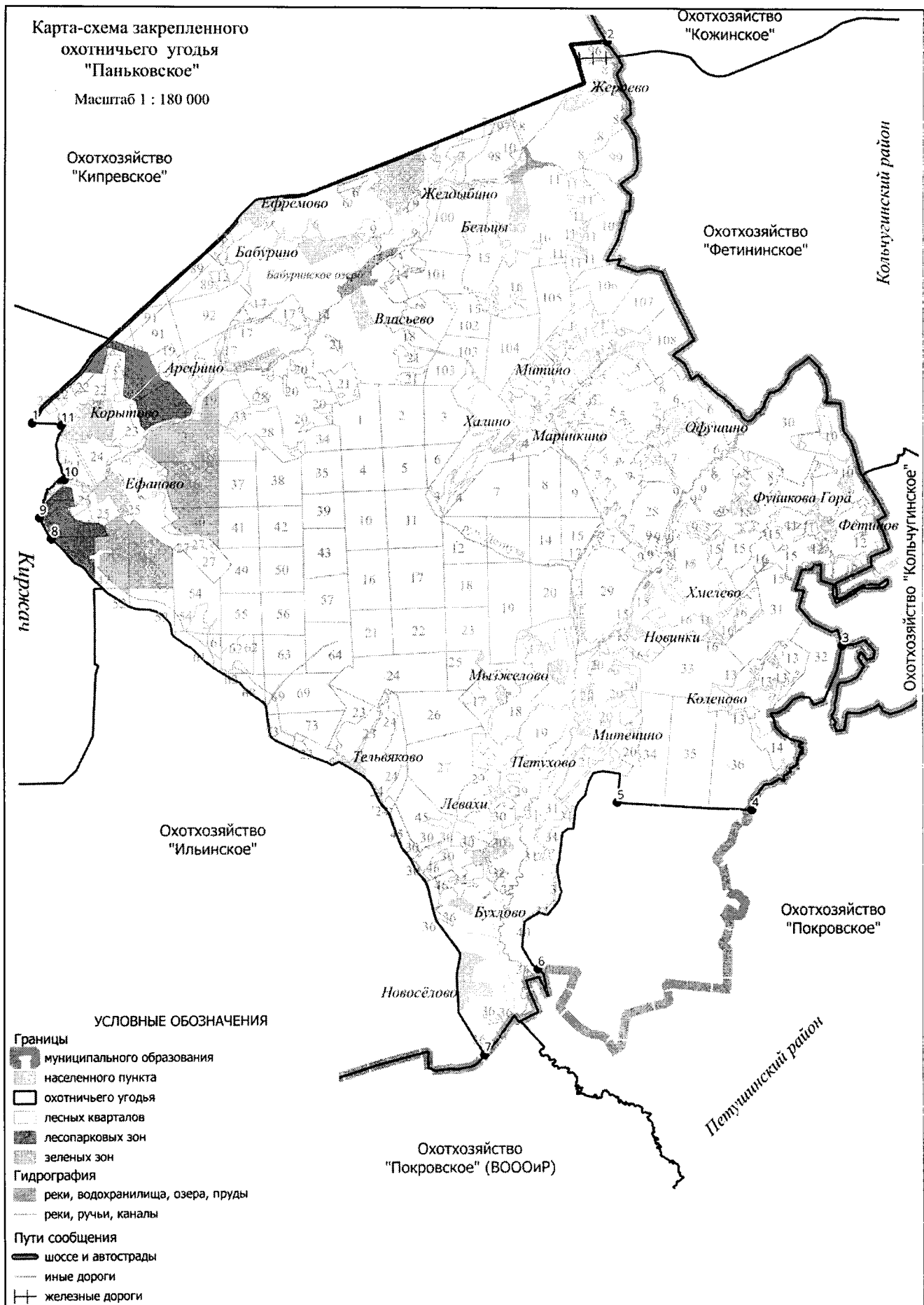
-территории следующих населенных пунктов: д. Корытово, д. Ефаново, д. Арефино, д. Власьево, д. Бабурино, д. Ефремово, д. Желжыбино, д. Бельцы, д. Жердево, д. Митино, д. Халино, д. Маринкино, д. Офушино, д. Фуникова Гора, д. Игнатов, д. Фетиново, д. Хмелево, д. Новинки, д. Колоново, д. Митенино, д. Мызжелово, д. Тимино, д. Петухово, д. Левахи, д. Знаменское, д. Новоселово, д. Тельвяково;

-территории следующих лесопарковых зон: лесопарковая зона Киржачского участкового лесничества Киржачского лесничества.

Примечание: к зеленым зонам относятся следующие участки лесного фонда лесные кварталы 32, 36, 40, 48, 47 (выделы 1-33, 35-44, 52-54) Киржачского участкового лесничества Киржачского лесничества общей площадью 581 га.

Сведения о характерных точках границ охотничьего угодья «Паньковское» в системе координат WGS_84_UTM_ZONE_37N

№ п/п	Координата X	Координата Y	Координата X	Координата Y
	градусы, минуты, секунды		десятичные градусы	
1	56°10'32,31"	38°54'5,46"	56,175641	38,901517
2	56°15'15,34"	39°6'49,55"	56,254261	39,113765
3	56°7'47,35"	39°12'4,60"	56,129821	39,201278
4	56°5'45,35"	39°10'2,97"	56,095929	39,167492
5	56°5'51,09"	39°7'3,93"	56,097524	39,117759
6	56°3'47,69"	39°5'18,76"	56,063248	39,088544
7	56°2'44,18"	39°4'7,78"	56,045604	39,068828
8	56°9'6,79"	38°54'31,13 "	56,151885	38,908646
9	56°9'22,45"	38°54'15,26"	56,156235	38,904239
10	56°9'50,53"	38°54'48,49"	56,164035	38,913469
11	56°10'30,54"	38°54'44,35"	56,175151	38,912320



46. Охотхозяйство «Кипревское».

Площадь 19,102 тыс.га.

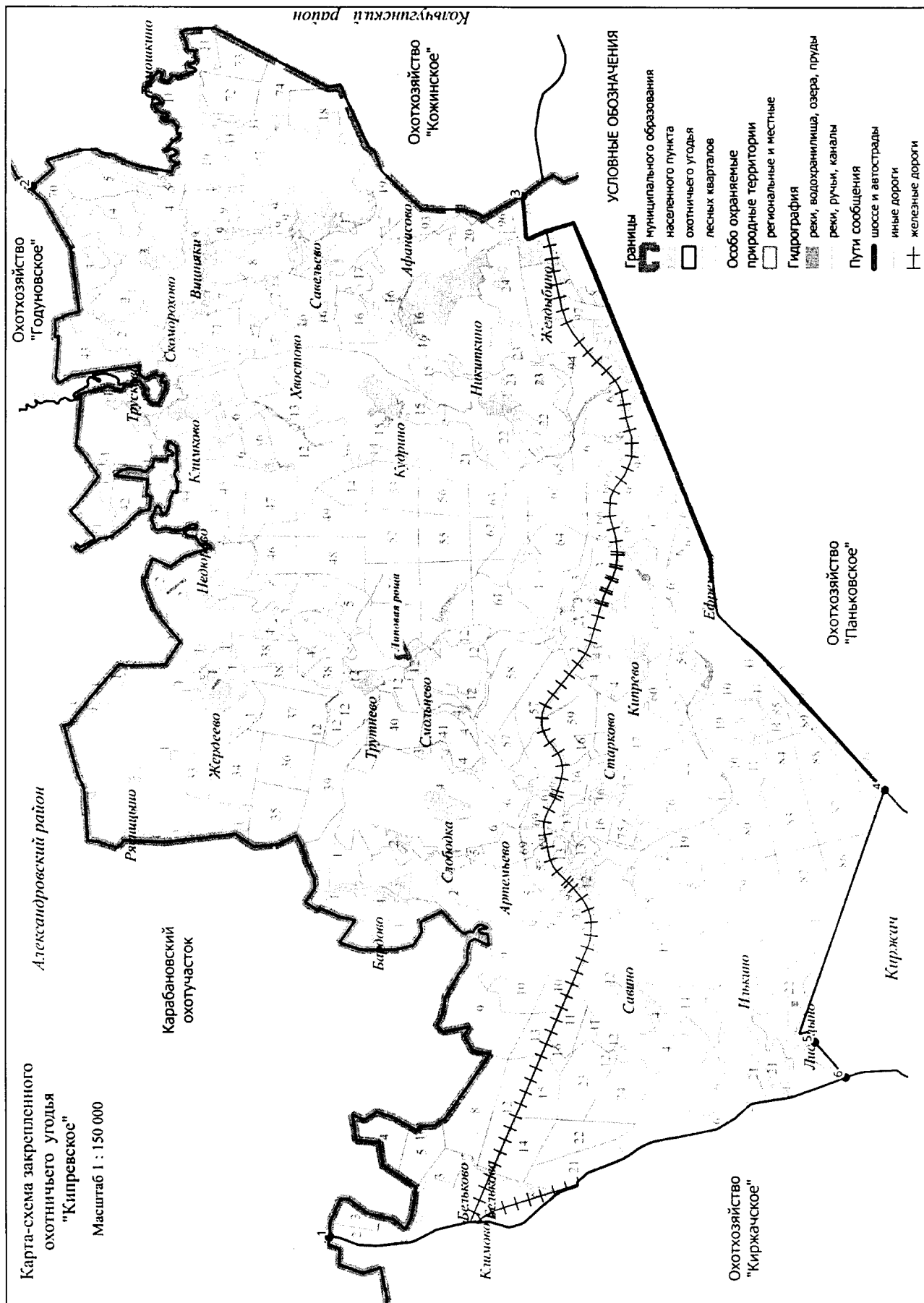
Северная: от места пересечения административной границы Александровского района с автомобильной дорогой 17 ОП РЗ 17 К – 4 «Киржач – Александров» в точке 1 на северо-восток по административной границе Александровского района до места пересечения административных границ Александровского, Кольчугинского и Киржачского районов в точке 2. **Восточная:** от места пересечения административных границ Александровского, Кольчугинского и Киржачского районов на юг по административной границе Кольчугинского района до места пересечения с автомобильной дорогой 17 ОП РЗ 17 К - 9 «Кольчутино – Киржач» в точке 3. **Южная:** от места пересечения автомобильной дороги 17 ОП РЗ 17 К - 9 «Кольчутино – Киржач» с административной границей Кольчугинского района на юго-запад по автомобильной дороге 17 ОП РЗ 17 К - 9 «Кольчутино – Киржач» через д. Ефремово, до северо-восточного угла лесного квартала 28 Киржачского участкового лесничества Киржачского лесничества (точка 4), далее по северо-восточным просекам лесных кварталов 28, 25, 20, северо-западным просекам лесных кварталов 20, 19 Киржачского участкового лесничества Киржачского лесничества до северо-западного угла лесного квартала 19 Киржачского участкового лесничества Киржачского лесничества (точка 5). От северо-западного угла лесного квартала 19 Киржачского участкового лесничества Киржачского лесничества на юго-запад по прямой линии порядка 950 м по азимуту 250° до места пересечения с автомобильной дорогой 17 ОП РЗ 17 К – 4 «Киржач – Александров» в точке 6. **Западная:** от места пересечения прямой линии азимут 250° с автомобильной дорогой 17 ОП РЗ 17 К – 4 «Киржач – Александров» на северо-запад по указанной дороге через д. Лисицино, д. Бельково, ст. Бельково до места пересечения с административной границей Александровского района в точке 1.

К землям, земельным участкам, правовой режим которых не допускает осуществление видов деятельности в сфере охотничьего хозяйства и которые не подлежат включению в состав охотничьего угодья, относятся:

-территории следующих населенных пунктов: д. Илькино, д. Лисицыно, д. Савино, д. Иващевое, д. Артемьево, д. Старково, д. Слободка, д.Бардово, д. Трутнево, д. Смольнево, д. Жердеево, д. Рясницыно, д. Недюрево, д. Трусково, д. Климково, д. Кудрино, д. Хвостово, д. Скоморохово, д. Ясная Поляна, д. Савельево, д. Вишняки, д. Афанасово, д. Никиткино, д. Киприно, д. Ефремово, д.Бельково.

Сведения о характерных точках границ охотничьего угодья «Кипревское» в системе координат WGS_84 UTM_ZONE_37N

№ п/п	Координата X	Координата Y	Координата X	Координата Y
	градусы, минуты, секунды		десятичные градусы	
1	56°17'15,45"	38°47'30,85"	56,287626	38,791904
2	56°20'16,85"	39°6'56,25"	56,338013	39,115626
3	56°15'16,35"	39°6'46,21"	56,254541	39,112837
4	56°11'34,43"	38°55'47,72"	56,192896	38,929924
5	56°12'17,69"	38°51'6,39"	56,204915	38,851776
6	56°11'58,58"	38°50'27,00"	56,199607	38,840833



7. Ковровский район.

47. Мелеховский охотучасток.

Площадь 16,149 тыс.га.

Северная: От места пересечения автомобильной дороги 17 ОП МЗ 17 Н -365 «Сенинские Дворики-Шуя-Бельково-Суханиха» с автомобильной дорогой 17 ОП РЗ 17 К – 1 «Сенинские Дворики-Ковров-Шуя-Кинешма» в точке 1 на северо-восток по просёлочной дороге до с. Троицко-Никольское (точка 2), затем на восток по южной и восточной границе с. Троицко-Никольское, южной границе садовых участков до точки 3. От точки 3 на юго-восток по автомобильной дороге до переезда через Горьковскую железную дорогу, расположенного у въезда в микрорайон Заря в точке 4. **Восточная:** От переезда через Горьковскую железную дорогу, расположенного у въезда в микрорайон Заря по этой железной дороге на юг до железнодорожной станции Эсино (точка 5). **Южная:** От железнодорожной станции Эсино на юго-запад по автомобильной дороге 17 ОП МЗ 17 Н – 4 Павловское-Эсино-Красный Маяк-Андреево-Тюрмеровка через д. Мордвины до п. Красный Октябрь (точка 6). От п. Красный Октябрь на запад по автомобильной дороге 17 ОП МЗ 17 Н – 40 Сенинские Дворики-Красный Октябрь-«Павловское-Тюрмеровка» через п. Красный Октябрь до д. Бедрино (точка 7). **Западная:** От д. Бедрино по автомобильной дороге 17 ОП МЗ 17 Н – 4 Сенинские Дворики-Красный Октябрь-«Павловское-Тюрмеровка» на север через д. Макарово до д. Княгинино (точка 8). От д. Княгинино на запад по просёлочной дороге до р. Арга (точка 9), затем на север вниз по среднему течению р. Арга до моста через р. Арга, расположенного на автомобильной дороге М7 «Волга» в точке 10. От моста через р. Арга, расположенного на автомобильной дороге М7 «Волга» на восток по автомобильной дороге М7 «Волга» до моста через р. Нерехту, расположенного на автомобильной дороге М7 «Волга» в точке 11. От моста через р. Нерехту, расположенного на автомобильной дороге М7 «Волга» на север, вниз по среднему течению р. Нерехты до моста через р. Нерехту, расположенного на автомобильной дороге 17 ОП МЗ 17 Н -365 «Сенинские Дворики-Шуя»-Бельково-Суханиха в точке 12, затем по автомобильной дороге 17 ОП МЗ 17 Н -365 «Сенинские Дворики-Шуя»-Бельково-Суханиха до места пересечения автомобильной дороги 17 ОП МЗ 17 Н -365 «Сенинские Дворики-Шуя»-Бельково-Суханиха с автомобильной дорогой 17 ОП РЗ 17 К – 1 Сенинские Дворики-Ковров-Шуя-Кинешма в точке 1.

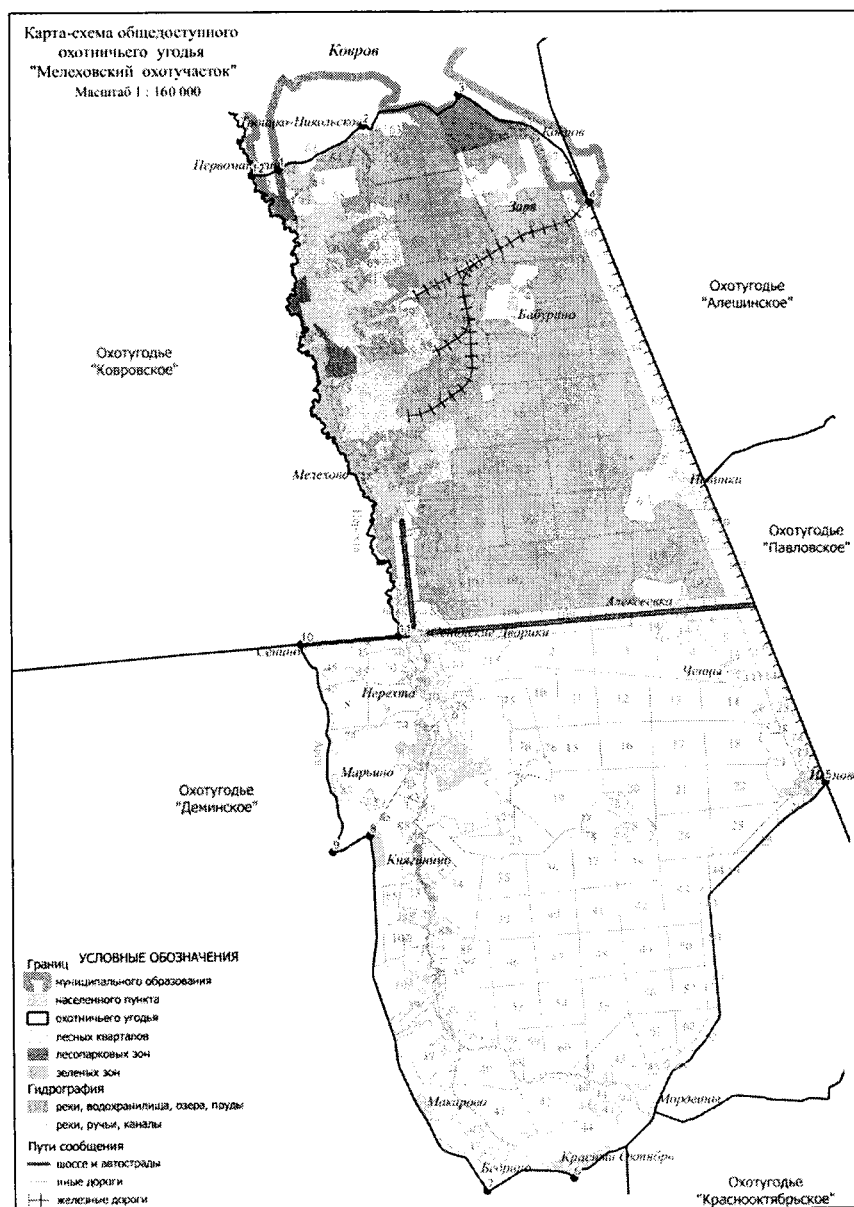
К землям, земельным участкам, правовой режим которых не допускает осуществление видов деятельности в сфере охотничьего хозяйства и которые не подлежат включению в состав охотничьего угодья, относятся:

-территории следующих населенных пунктов: п. Первомайский, п. Мелехово, д. Заря, д. Бабурино, д. Новинки, д. Алексеевка, д. Ченцы, с. Иваново, д. Сенинские Дворики, п. Нерехта, с. Марьино, с. Крутово, д. Княгинино, д. Мордвины, п. Красный Октябрь, д. Бедрино, д. Макарово;

-территории следующих лесопарковых зон: лесопарковая зона Мелеховского участкового лесничества Ковровского лесничества, Ковровского участкового лесничества Ковровского лесничества.

**Сведения о характерных точках границ охотничьего угодья Мелеховский охотучасток
в системе координат WGS 84 UTM ZONE 37N**

№ п/п	Координата X	Координата Y	Координата X	Координата Y
	градусы, минуты, секунды		десятичные градусы	
1	56°18'15,70"	41°16'41,94"	56,304360	41,278316
2	56°18'46,51"	41°18'30,74"	56,312920	41,308539
3	56°17'52,45"	41°23'22,31"	56,297902	41,389530
4	56°19'8,71"	41°20'34,37"	56,319087	41,342880
5	56°10'57,51"	41°28'21,94"	56,182641	41,472762
6	56°6'15,57"	41°22'56,69"	56,104326	41,382413
7	56°6'6,83"	41°21'5,05"	56,101897	41,351404
8	56°10'20,69"	41°18'36,65"	56,172414	41,310182
9	56°10'9,25"	41°17'48,09"	56,169236	41,296691
10	56°12'37,31"	41°17'7,53"	56,210363	41,285426
11	56°12'43,01"	41°19'15,21"	56,211947	41,320891



48. Охотхозяйство «Клязьминское».

Площадь 14,940 тыс.га.

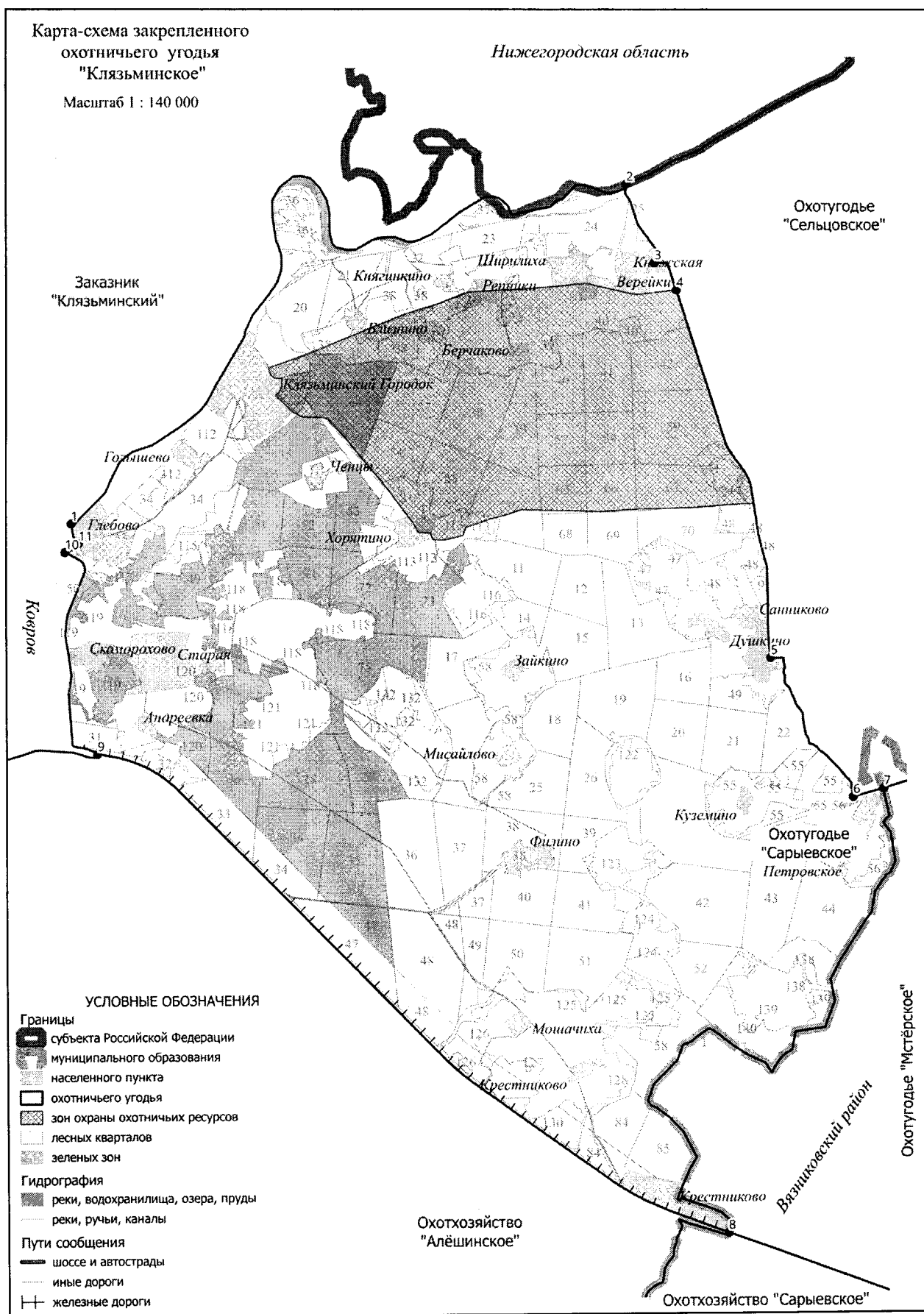
Северная: От грунтовой дороги у д. Глебово, выходящей на берег р. Клязьма в точке 1, на северо-восток вниз по среднему течению р. Клязьмы, огибая по правому берегу все расположенные далее вниз по течению р. Клязьмы острова до точки 2. **Восточная:** От точки 2 на юг по проселочной дороге, через лесной квартал 25 Клязьменского участкового лесничества Ковровского лесничества до д. Княжская (точка 3) и далее на юг по грунтовой дороге, вдоль восточной границы д. Княжская до места пересечения грунтовой дороги с автомобильной дорогой 17 ОП РЗ 17 К – 5 «Ковров - Красная Грива - Сельцо - Мстера - ст. Мстера – «Волга», затем до пересечения с автомобильной дорогой 17 ОП МЗ 17 Н – 344 «Ковров – Мстера» - Санниково» в точке 4 и далее на юг по автомобильной дороге 17 ОП МЗ 17 Н – 344 «Ковров – Мстера» - Санниково» до д. Санниково (точка 5). От д. Санниково на юго-восток по грунтовой дороге до ур. Петровское (точка 6), затем вдоль северной границы ур. Петровское, проходящей на восток вдоль линии электропередач, до административной границы между Ковровским и Вязниковским районами (точка 7) и далее на юго-запад по административной границе между Ковровским и Вязниковским районами до места пересечения административной границы между Ковровским и Вязниковским районами с Горьковской железной дорогой юго-восточнее п. Крестниково в точке 8. **Южная:** От п. Крестниково на северо-запад вдоль северной границы железнодорожной полосы Горьковской железной дороги через остановочные пункты 273 км, 270 км Горьковской железной дороги до места пересечения с автомобильной дорогой 17 ОП МЗ 17 Н – 6 «Глебово - Крестниково - Сарыево – «Волга» в точке 9. **Западная:** От места пересечения автомобильной дороги 17 ОП МЗ 17 Н – 6 «Глебово - Крестниково - Сарыево – «Волга» с Горьковской железной дорогой на север по автомобильной дороге 17 ОП МЗ 17 Н – 6 «Глебово - Крестниково - Сарыево – «Волга» до места пересечения автомобильной дороги 17 ОП МЗ 17 Н – 6 «Глебово - Крестниково - Сарыево – «Волга» с автомобильной дорогой 17 ОП РЗ 17 К – 5 «Ковров - Красная Грива - Сельцо - Мстера - ст. Мстера – «Волга» в точке 10 далее на северо-восток до д. Глебово (точка 11), по западной границе д. Глебово, по проселочной дороге до р. Клязьма и точки 1.

К землям, земельным участкам, правовой режим которых не допускает осуществление видов деятельности в сфере охотничьего хозяйства и которые не подлежат включению в состав охотничьего угодья, относятся:

-территории следующих населенных пунктов: д. Скоморохово, д. Старая, д. Глебово, д. Голышево, д. Хорятино, д. Ченцы, с. Клязьменский Городок, д. Близнино, д. Бабериха, д. Княгинкино, д. Репники, д. Ширилица, д. Верейки, д. Княжская, д. Берчаково, с. Санниково, д. Душкино, д. Мисайлово, д. Зайкино, д. Куземино, с. Петровское, п. Филино, д. Мошачиха, д. Крестниково, п. Крестниково, д. Андреевка.

Сведения о характерных точках границ охотничьего угодья «Клязьминское» в системе координат WGS 84 UTM ZONE 37N

№ п/п	Координата X	Координата Y	Координата X	Координата Y
	градусы, минуты, секунды		десятичные градусы	
1	56°25'28,58"	41°27'18,63"	56,424607	41,455175
2	56°28'41,67"	41°36'51,76"	56,478242	41,614377
3	56°27'56,66"	41°37'20,34"	56,465739	41,622316
4	56°27'41,05"	41°37'42,93"	56,461403	41,628593
5	56°24'10,76"	41°39'19,39"	56,402989	41,655386
6	56°22'51,30"	41°40'45,14"	56,380918	41,679206
7	56°22'56,19"	41°41'16,99"	56,382275	41,688052
8	56°18'42,37"	41°38'33,46"	56,311769	41,642628
9	56°23'17,44"	41°27'45,14"	56,388177	41,462539
10	56°25'12,24"	41°27'12,13"	56,420068	41,453370
11	56°25'17,11"	41°27'26,33"	56,421420	41,457314



49. Охотхозяйство «Алёшинское».

Площадь 9,685 тыс.га.

Северная: от железнодорожного моста над автомобильной дорогой 17 ОП МЗ 17 Н – 6 «Глебово - Крестниково - Сарыево – «Волга» (точка 1) на юго-восток по Горьковской железной дороге (участок Ковров – Муром) до пересечения с административной границей Вязниковского района в точке 2. **Восточная:** от пересечения Горьковской железной дороги (участок Ковров – Муром) с административной границей Вязниковского района на юго-запад по административной границе Вязниковского района до пересечения с проселочной дорогой между ур. Сельцо и д. Костюнино в точке 3. **Южная:** от места пересечения административной границы Вязниковского района с проселочной дорогой между ур. Сельцо и д. Костюнино по проселочной дороге на запад через урочище Сельцо, далее через лесные кварталы 19, 18, 17, 16 Эсинского участкового лесничества Ковровского лесничества, до д. Шиловское далее по грунтовой дороге через точки 4-7 до пересечения с Горьковской железной дорогой (участок Ковров – Муром) у д. Новинки в точке 8. **Западная:** от д. Новинки на север по Горьковской железной дороге (участок Ковров – Муром) до д. Гридино (точка 9), далее по грунтовой дороге в лесном квартале 47 Ковровского участкового лесничества Ковровского лесничества через д. Говядиха (точка 10), по восточным границам лесных кварталов 36, 32, 26, 22, 17 по южной границе лесного квартала 13 Ковровского участкового лесничества Ковровского лесничества, до п. Ащеринский карьер (точка 11), далее по автомобильной дороге 17 ОП МЗ 17 Н – 381 «Глебово – Крестниково» - Ащеринский карьер» до железнодорожного моста над автомобильной дорогой 17 ОП МЗ 17 Н – 6 «Глебово - Крестниково - Сарыево – «Волга» в точке 1.

К землям, земельным участкам, правовой режим которых не допускает осуществление видов деятельности в сфере охотничьего хозяйства и которые не подлежат включению в состав охотничьего угодья, относятся:

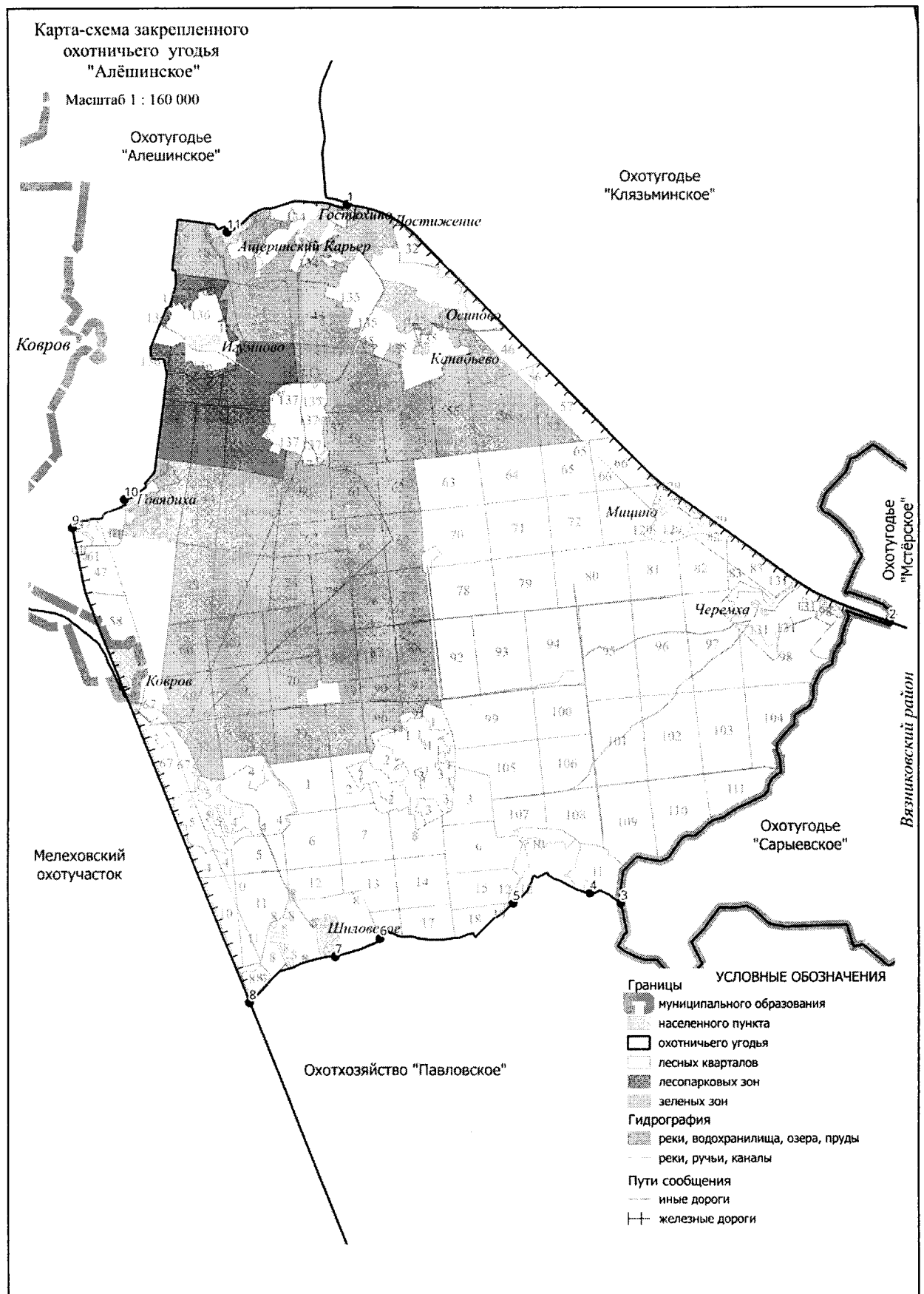
-территории следующих населенных пунктов: г. Ковров, д. Шиловское, д. Говядиха, д. Игумново, п. Ащеринский, д. Гостюхино, п. Достижение, с. Осипово, д. Канабьево, д. Мицино, д. Черемха, п. Крестниково;

-территории следующих лесопарковых зон: лесопарковая зона Ковровского участкового лесничества Ковровского лесничества.

Примечание: к зеленым зонам относятся следующие участки лесного фонда лесные кварталы 18, 19, 24, 43-45, 49, 50, 60-62, 68-70, 77-79, лесной квартал 23 (выделы 1-15), лесной квартал 67 (выделы 19-22, 25-29, 33-36, 43,46, 47) Ковровского участкового лесничества Ковровского лесничества, лесные кварталы 45, 53-55, 60-62, 67-69, 74-77, 86-91, лесной квартал 56 (выделы 3-13, 15-48, 51), лесной квартал 57 (выделы 8, 10, 11, 15-21, 27, 28) Осиповского участкового лесничества Ковровского лесничества, лесной квартал 134 (выделы 10-47), лесной квартал 135 (выделы 5, 7, 10, 12, 13, 15-36) урочища «Тихие Зори» Клязьминского городского участкового лесничества Ковровского лесничества, лесной квартал 1 (выделы 9-12, 19, 20, 24-27, 29, 30), лесной квартал 2 (выделы 1-3, 8, 9, 20) Эсинского участкового лесничества Ковровского лесничества, лесной квартал 61 (выделы 5-20, 23, 24) урочища «Птицеводческая агрофирма Ковровское» Великовского участкового лесничества Ковровского лесничества общей площадью 4571,3088 га.

Сведения о характерных точках границ охотничьего угодья «Алёшинское» в системе координат WGS 84 UTM ZONE 37N

№ п/п	Координата X	Координата Y	Координата X	Координата Y
	градусы, минуты, секунды		десятичные градусы	
1	56°23'17,78"	41°27'45,06"	56,388273	41,462516
2	56°18'42,48"	41°38'33,42"	56,311800	41,642615
3	56°15'37,04"	41°33'12,15"	56,260290	41,553376
4	56°15'43,68"	41°32'35,43"	56,262133	41,543174
5	56°15'36,93"	41°31'4,28"	56,260259	41,517856
6	56°15'13,40"	41°28'24,26"	56,253723	41,473407
7	56°15'1,40"	41°27'30,78"	56,250389	41,458551
8	56°14'31,18"	41°25'48,06"	56,241995	41,430017
9	56°19'44,38"	41°22'17,30"	56,328995	41,371472
10	56°20'3,09"	41°23'19,64"	56,334190	41,388790
11	56°22'59,59"	41°25'21,67"	56,383221	41,422687



50. Охотхозяйство «Краснооктябрьское».

Площадь 21,938 тыс.га.

Северная: от места пересечения автомобильных дорог 17 ОП МЗ 17 Н – 40 «Сенинские Дворики - Красный Октябрь – «Павловское – Тюрмеровка» и 17 ОП МЗ 17 Н – 4 «Павловское - Эсино - Красный Маяк - Андреево – Тюрмеровка» в точке 1 на северо-восток по автомобильной дороге 17 ОП МЗ 17 Н – 4 «Павловское - Эсино - Красный Маяк - Андреево – Тюрмеровка» до д. Мордвины (точка 2), от д. Мордвины по проселочной дороге до д. Дмитриевское (точка 3), от д. Дмитриевское по лесной дороге на север и северо-восток до пересечения с Горьковской железной дорогой (участок Ковров – Муром) в точке 4.

Восточная: от места пересечения лесной дороги с Горьковской железной дорогой (участок Ковров – Муром) на юго-восток по Горьковской железной дороге (участок Ковров – Муром) до д. Денисовка (точка 5). От д. Денисовка на восток по проселочной дороге через с. Алексеевское и далее по проселочной дороге между с. Алексеевское и д. Ясные Зори через точки 6-7 до административной границы Вязниковского района (точка 8) и далее на юг по административной границе Вязниковского района до юго-восточного угла лесного квартала 109 Качаловского участкового лесничества Селивановского лесничества (точка 9).

Южная: от юго-восточного угла лесного квартала 109 Качаловского участкового лесничества Селивановского лесничества на запад по административной границе Селивановского района, далее по административной границе Судогодского района до места пересечения с автомобильной дорогой 17 ОП МЗ 17 Н – 4 «Павловское - Эсино - Красный Маяк - Андреево – Тюрмеровка» в точке 10. **Западная:** от места пересечения автомобильной дороги 17 ОП МЗ 17 Н – 4 «Павловское - Эсино - Красный Маяк - Андреево – Тюрмеровка» с административной границей Судогодского района на север по автомобильной дороге 17 ОП МЗ 17 Н – 4 «Павловское - Эсино - Красный Маяк - Андреево – Тюрмеровка» до места пересечения автомобильных дорог 17 ОП МЗ 17 Н – 40 «Сенинские Дворики - Красный Октябрь – «Павловское – Тюрмеровка» и 17 ОП МЗ 17 Н – 4 «Павловское - Эсино - Красный Маяк - Андреево – Тюрмеровка» в точке 1.

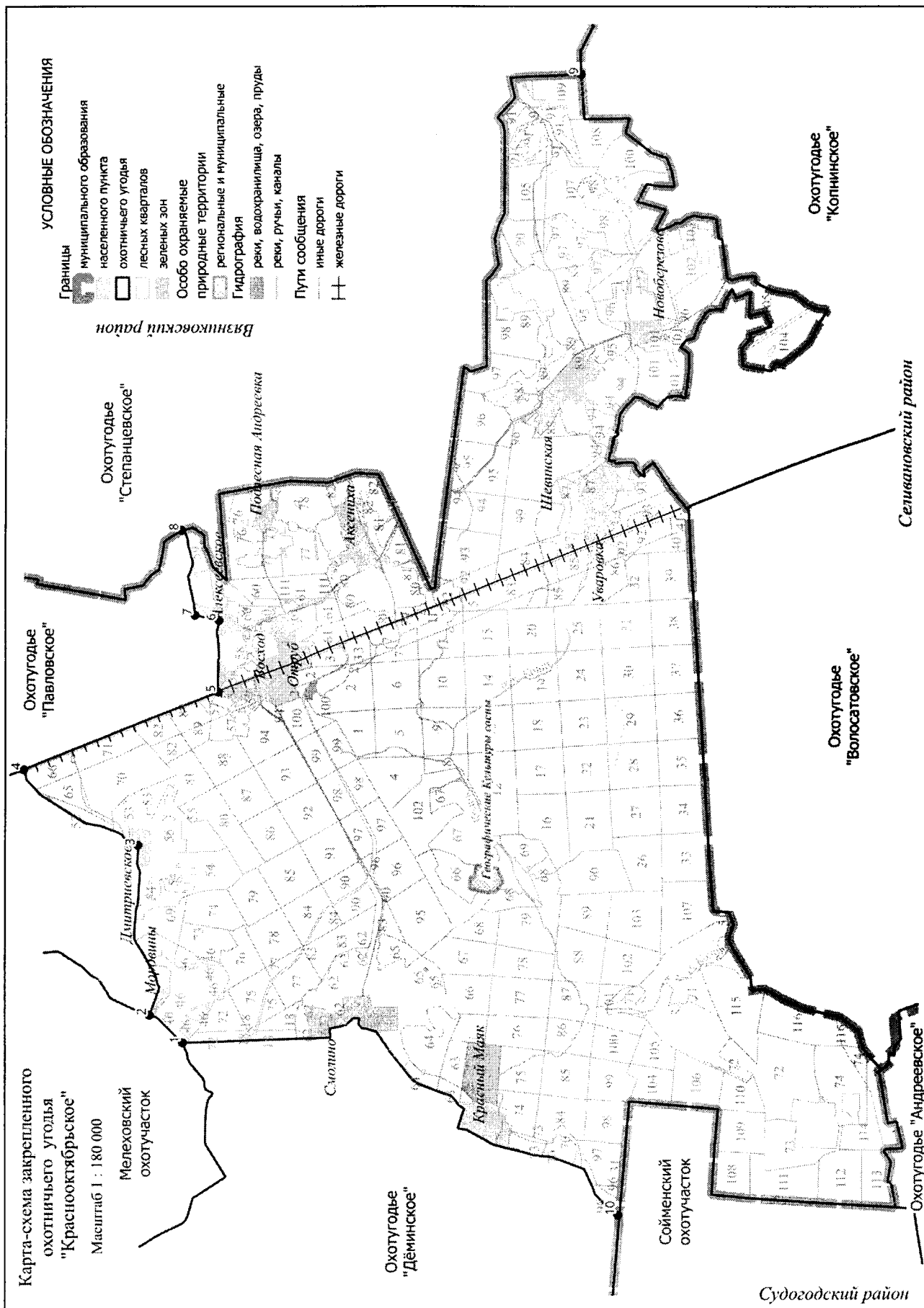
К землям, земельным участкам, правовой режим которых не допускает осуществление видов деятельности в сфере охотничьего хозяйства и которые не подлежат включению в состав охотничьего угодья, относятся:

- территории следующих населенных пунктов: д. Дмитриевское, д. Мордвины, с. Смолино, п. Красный Маяк, д. Уваровка, д. Шевинская, д. Новоберезово, д. Аксениха, д. Подлесная Андреевка, п. Восход, д. Отруб, д. Денисовка, с. Алексеевское;
- территории следующих особо охраняемых территорий: памятник природы регионального значения «Географические культуры сосны».

Примечание: к зеленым зонам относятся следующие участки лесного фонда лесной квартал 64 (выдела 3-49) Красномаяковского участкового лесничества Ковровского лесничества общей площадью 104 га.

Сведения о характерных точках границ охотничьего угодья «Краснооктябрьское» в системе координат WGS 84 UTM_ZONE 37N

№ п/п	Координата X	Координата Y	Координата X	Координата Y
	градусы, минуты, секунды	градусы, минуты, секунды	десятичные градусы	десятичные градусы
1	56°6'37,78"	41°24'3,68"	56,110494	41,401023
2	56°7'2,15"	41°24'40,42"	56,117264	41,411228
3	56°7'10,77"	41°28'23,83"	56,119658	41,473287
4	56°8'35,75"	41°30'3,90"	56,143264	41,501084
5	56°6'11,92"	41°31'46,36"	56,103311	41,529545
6	56°6'11,52"	41°33'21,55"	56,103199	41,555986
7	56°6'29,12"	41°33'28,46"	56,108088	41,557907
8	56°6'39,04"	41°35'20,83"	56,110846	41,589119
9	56°1'43,77"	41°45'26,95"	56,028825	41,757485
10	56°1'16,04"	41°20'14,22"	56,021122	41,337284



51. Охотхозяйство «Дёминское».

Площадь 23,254 тыс.га.

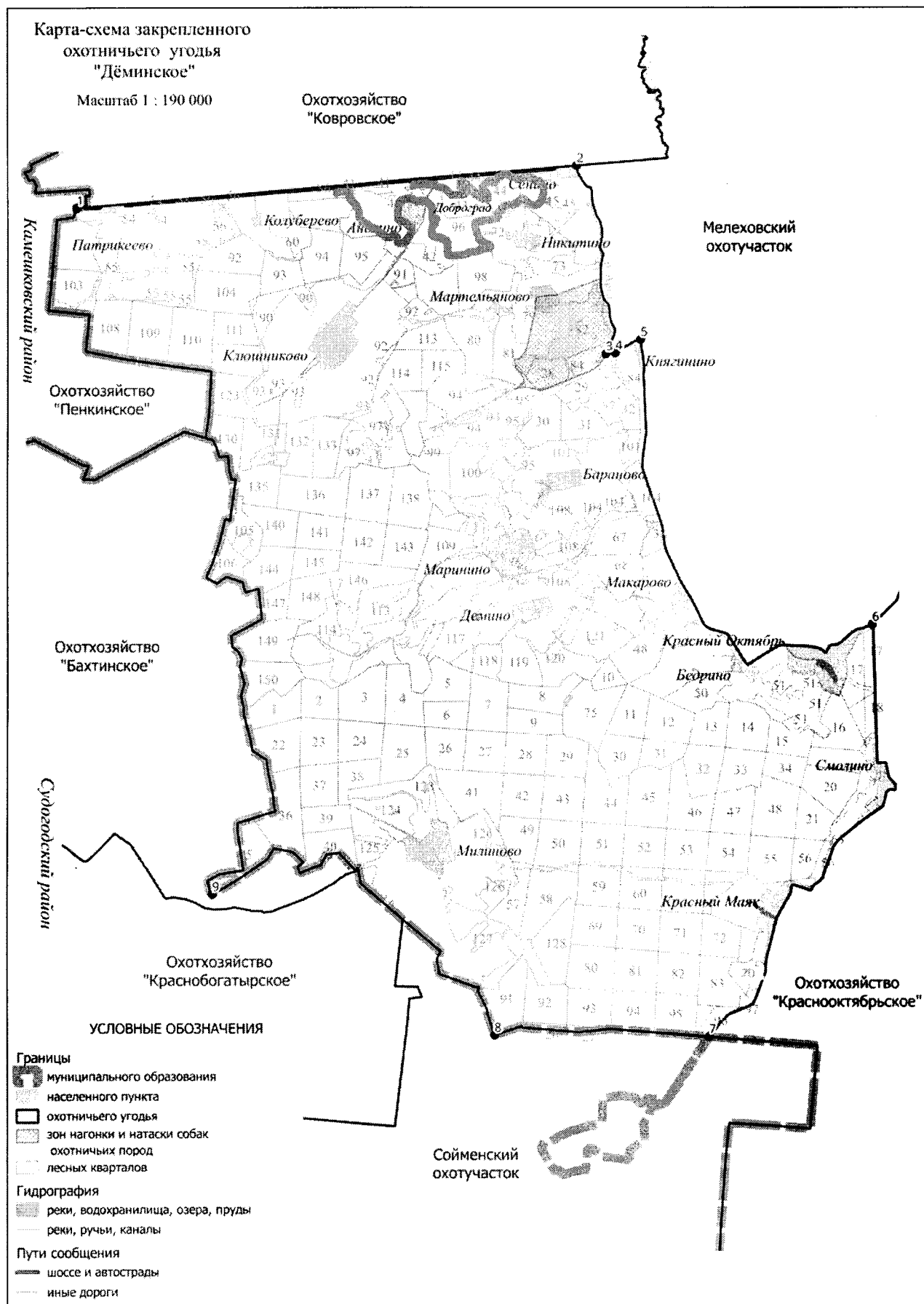
Северная: от места пересечения автомобильной дороги М – 7 «Волга» Москва - Владимир - Нижний Новгород – Казань» с отрезком административной границы Камешковского и Ковровского районов Владимирской области в точке 1 на восток по автомобильной дороге М – 7 «Волга» Москва - Владимир - Нижний Новгород – Казань» через д. Дроздовка, д. Сенино до места пересечения автомобильной дороги М – 7 «Волга» Москва - Владимир - Нижний Новгород – Казань» с р. Арга (мост через р. Аргу на автомобильной дороге М – 7 «Волга» Москва - Владимир - Нижний Новгород – Казань») в точке 2. **Восточная:** от места пересечения автомобильной дороги М – 7 «Волга» Москва - Владимир - Нижний Новгород – Казань» с р. Арга на юг, вверх по среднему течению р. Арга до точки 3. От точки 3, на юго-восток по просёлочной дороге до точки 4, и далее на восток по проселочной дороге до точки 5 в месте пересечения северной границы д. Княгинино с автомобильной дорогой 17 ОП МЗ 17 Н – 40 «Сенинские Дворики - Красный Октябрь – «Павловское – Тюрмеровка», затем на юг по автомобильной дороге 17 ОП МЗ 17 Н – 40 «Сенинские Дворики - Красный Октябрь – «Павловское – Тюрмеровка» через д. Княгинино, д. Макарово, д. Бедрино, п. Красный Октябрь до места пересечения автомобильной дороги 17 ОП МЗ 17 Н – 40 «Сенинские Дворики - Красный Октябрь – «Павловское – Тюрмеровка» с автомобильной дорогой 17 ОП МЗ 17 Н – 4 «Павловское - Эсино - Красный Маяк - Андреево – Тюрмеровка» в точке 6 и далее на юго-запад по автомобильной дороге 17 ОП МЗ 17 Н – 4 «Павловское - Эсино - Красный Маяк - Андреево – Тюрмеровка» через с. Смолино, п. Красный Маяк до места пересечения автомобильной дороги 17 ОП МЗ 17 Н – 4 «Павловское - Эсино - Красный Маяк - Андреево – Тюрмеровка» с отрезком административной границы Ковровского и Судогодского районов Владимирской области (южная граница лесного квартала 96 Красномаяковского участкового лесничества Ковровского лесничества) в точке 7. **Южная:** от места пересечения автомобильной дороги 17 ОП МЗ 17 Н – 4 «Павловское - Эсино - Красный Маяк - Андреево – Тюрмеровка» с отрезком административной границы Ковровского и Судогодского районов Владимирской области на запад по административной границе Ковровского и Судогодского районов Владимирской области до юго-западного угла лесного квартала 91 Красномаяковского участкового лесничества Ковровского лесничества (точка 8) и далее на северо-запад по административной границе Ковровского и Судогодского районов Владимирской области до юго-западного угла лесного квартала 35 Красномаяковского участкового лесничества Ковровского лесничества (точка 9). **Западная:** от юго-западного угла лесного квартала 35 Красномаяковского участкового лесничества Ковровского лесничества на север по административной границе Ковровского и Судогодского районов Владимирской области до точки в месте пересечения административных границ Судогодского, Камешковского и Ковровского районов Владимирской области и далее на север по административной границе Камешковского и Ковровского районов Владимирской области до места пересечения автомобильной дороги М – 7 «Волга» Москва - Владимир - Нижний Новгород – Казань» с отрезком административной границы Камешковского и Ковровского районов Владимирской области в точке 1.

К землям, земельным участкам, правовой режим которых не допускает осуществление видов деятельности в сфере охотничьего хозяйства и которые не подлежат включению в состав охотничьего угодья, относятся:

-территории следующих населенных пунктов: д. Патрикеево, д. Дроздовка, д. Ключниково, д. Колуберево, д. Анохино, д. Никитино, д. Чурилово, д. Мартемьяново, д. Княгинино, д. Бараново, с. Маринино, д. Демино, д. Макарово, д. Бедрино, п. Красный Октябрь, с. Смолино, п. Красный Маяк, с. Милиново, д. Сенино.

**Сведения о характерных точках границ охотничьего угодья «Дёминское» в системе
координат WGS_84_UTM_ZONE_37N**

№ п/п	Координата X	Координата Y	Координата X	Координата Y
	градусы, минуты, секунды		десятичные градусы	
1	56°12'3,96"	41°5'26,29"	56,201101	41,090636
2	56°12'37,33"	41°17'7,91"	56,210368	41,285531
3	56°10'9,67"	41°17'48,43"	56,169352	41,296787
4	56°10'21,06"	41°18'36,78"	56,172516	41,310217
5	56°6'37,53"	41°24'2,60"	56,110426	41,400721
6	56°10'10,57"	41°18'1,74"	56,169602	41,300483
7	56°1'15,18"	41°20'13,18"	56,020885	41,336995
8	56°1'16,23"	41°15'13,13"	56,021175	41,253646
9	56°3'6,84"	41°8'36,72"	56,051899	41,143535



52. Охотхозяйство «Уводьское».

Площадь 13,132 тыс.га.

Северная: от места пересечения р. Уводь с административной границей Ивановской области в точке 1 на восток, по административной границе Ивановской области до места пересечения с автомобильной дорогой 17 ОП РЗ 17 К – 1 «Сенинские Дворики - Ковров - Шуя – Кинешма» в точке 2. **Восточная:** от места пересечения автомобильной дороги 17 ОП РЗ 17 К – 1 «Сенинские Дворики - Ковров - Шуя – Кинешма» с границей Ивановской области на юго-запад по автомобильной дороге 17 ОП РЗ 17 К – 1 «Сенинские Дворики - Ковров - Шуя – Кинешма» до моста через р. Уводь (точка 3) и далее на восток, вниз по течению р. Уводь до места ее впадения в р. Клязьму (устье р. Уводь) в точке 4. **Южная:** от устья р. Уводь вверх по течению р. Клязьмы до устья канала Уводь – Клязьма (точка 5), затем на запад по каналу до пересечения канала с проселочной дорогой в точке 6, по проселочной дороге на северо-запад и запад до д. Кузнечиха (точка 7) и далее по автомобильной дороге 17 ОП РЗ 17 К – 1 «Сенинские Дворики - Ковров - Шуя – Кинешма» на юг через д. Кузнечиха, д. Ручей до автомобильной дороги 17 ОП МЗ 17 Н – 3 «Хохлово - Камешково – Ручей» (точка 8), далее по автомобильной дороге 17 ОП МЗ 17 Н – 3 «Хохлово - Камешково – Ручей» на северо-запад до места пересечения с административной границей Камешковского района в точке 9. **Западная:** от места пересечения административной границы Камешковского района с автомобильной дорогой 17 ОП МЗ 17 Н – 3 «Хохлово - Камешково – Ручей» на северо-восток по административной границе Камешковского района до места пересечения с Горьковской железной дорогой (участок Новки I Новки II) в точке 10 и далее на север по Горьковской железной дороге (участок Новки I Новки II) до железнодорожного моста через р. Уводь (точка 11), затем на северо-запад, вверх по течению р. Уводь до места пересечения р. Уводь с административной границей Ивановской области в точке 1.

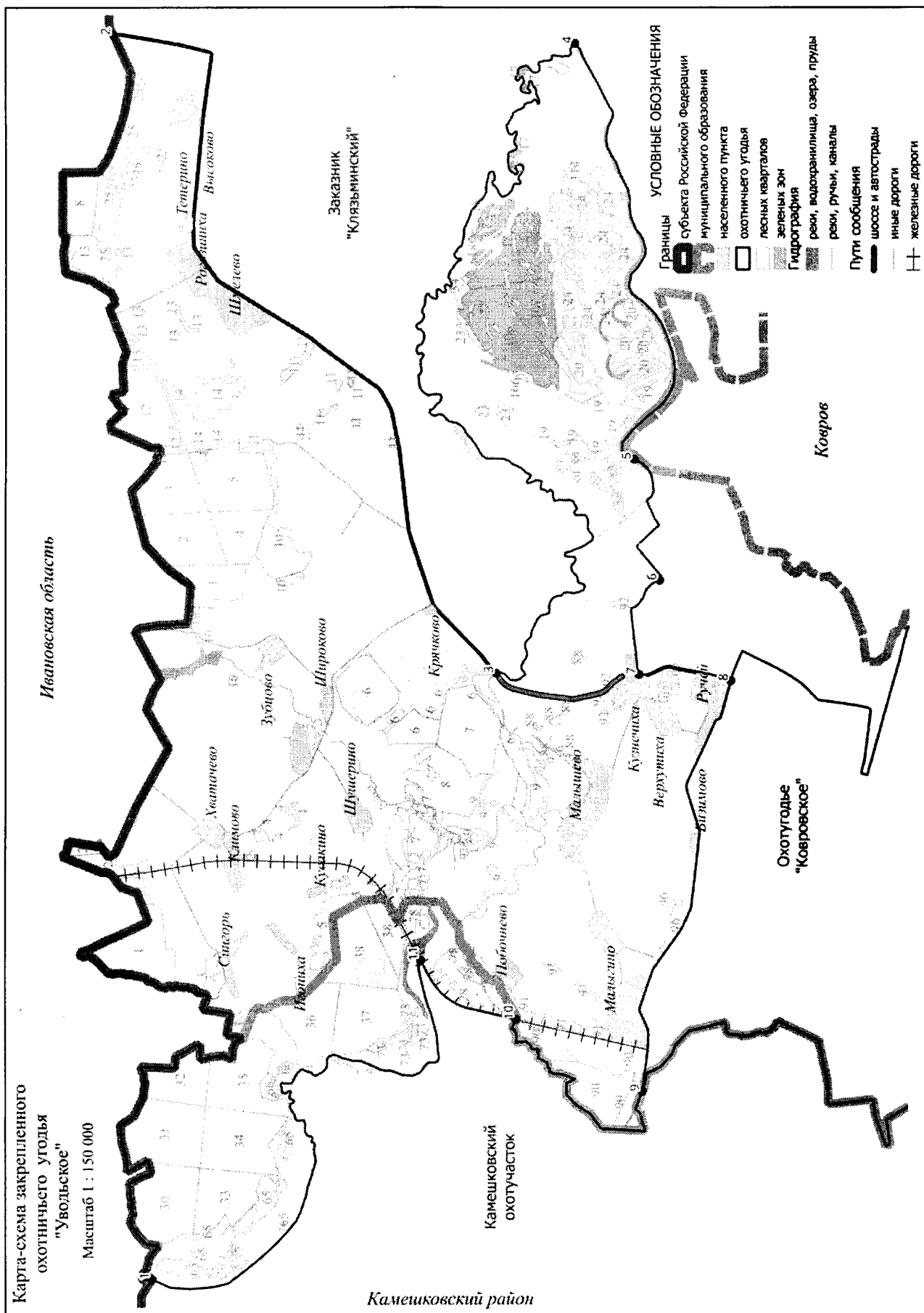
К землям, земельным участкам, правовой режим которых не допускает осуществление видов деятельности в сфере охотничьего хозяйства и которые не подлежат включению в состав охотничьего угодья, относятся:

-территории следующих населенных пунктов: д. Верхутиха, д. Ручей, д. Кузнечиха, с. Малышево, д. Бизимово, п. Малыгино, д. Побочнево, д. Кисляково, д. Крячково, д. Широково, д. Авдотьино, д. Шушерино, д. Хватачино, д. Климово, д. Кусакино, д. Игониha, д. Сингорь, д. Рогозиниха, д. Шмелево, д. Зубцово, д. Тетерино, д. Высоково.

Примечание: к зеленым зонам относятся следующие участки лесного фонда лесные кварталы 17 (выделы 1-26, 28, 31), 18 урочища «Гигант» Клязьмогородского участкового лесничества Ковровского лесничества, лесные кварталы 106, 107 урочища «Тихие Зори» Клязьмогородского участкового лесничества Ковровского лесничества общей площадью 372 га.

Сведения о характерных точках границ охотничьего угодья «Уводьское» в системе координат WGS_84_UTM_ZONE_37N

№ п/п	Координата X	Координата Y	Координата X	Координата Y
	градусы, минуты, секунды		десятичные градусы	
1	56°29'17,04"	41°4'53,95"	56,488067	41,081652
2	56°29'38,97"	41°26'13,31"	56,494159	41,437030
3	56°26'1,50"	41°15'14,89"	56,433749	41,254137
4	56°25'16,69"	41°26'4,22"	56,421302	41,434507
5	56°24'43,26"	41°18'54,98"	56,412016	41,315273
6	56°24'28,91"	41°16'50,21"	56,408031	41,280614
7	56°24'40,63"	41°15'13,73"	56,411286	41,253814
8	56°23'48,48"	41°15'7,23"	56,396801	41,252010
9	56°24'38,54"	41°8'5,80"	56,410705	41,134944
10	56°25'49,88"	41°9'19,92"	56,430523	41,155533
11	56°26'44,28"	41°10'20,15"	56,445633	41,172263



53. Охотхозяйство «Павловское».

Площадь 14,970 тыс.га.

Северная: От д. Новинки (точка 1) на северо-восток по просёлочной дороге до д. Шиловское (точка 2). От д. Шиловское на восток по грунтовой дороге между д. Шиловское и ур. Сельцо до места пересечения грунтовой дороги между д. Шиловское и ур. Сельцо с западной границей лесного квартала 16 Эсинского участкового лесничества Ковровского лесничества (точка 3), затем на восток по грунтовой дороге между д. Шиловское и ур. Сельцо через лесные квартала. 16, 17, 18, 19 Эсинского участкового лесничества Ковровского лесничества до места пересечения грунтовой дороги между д. Шиловское и ур. Сельцо с грунтовой дорогой между с. Павловское и ур. Сельцо в точке 4 и далее на северо-восток по грунтовой дороге между с. Павловское и ур. Сельцо до ур. Сельцо (точка 5). От ур. Сельцо на восток по просёлочной дороге между ур. Сельцо и д. Костюнино до административной границы Вязниковского района (точка 6), далее по границе Вязниковского района до северо-восточного угла лесного квартала 69 Эсинского участкового лесничества Ковровского лесничества (точка 7). **Восточная:** От северо-восточного угла лесного квартала 69 Эсинского участкового лесничества Ковровского лесничества на юг по административной границе Вязниковского района до места пересечения административной границы Вязниковского района с просёлочной дорогой между с. Алексеевское и д. Ясные Зори в точке 8. **Южная:** От места пересечения административной границы Вязниковского района с просёлочной дорогой между с. Алексеевское и д. Ясные Зори на запад по просёлочной дороге между с. Алексеевское и д. Ясные Зори до с. Алексеевское (точка 9). От с. Алексеевское на запад по просёлочной дороге между с. Алексеевское и д. Денисовка через д. Денисовка до места пересечения просёлочной дороги с Горьковской железной дорогой (участок Ковров-Муром) в точке 10. **Западная:** От места пересечения просёлочной дороги с Горьковской железной дорогой (участок Ковров-Муром) на север по Горьковской железной дороге (участок Ковров-Муром) через с. Иваново до д. Новинки (точка 1).

К землям, земельным участкам, правовой режим которых не допускает осуществление видов деятельности в сфере охотничьего хозяйства и которые не подлежат включению в состав охотничьего угодья, относятся:

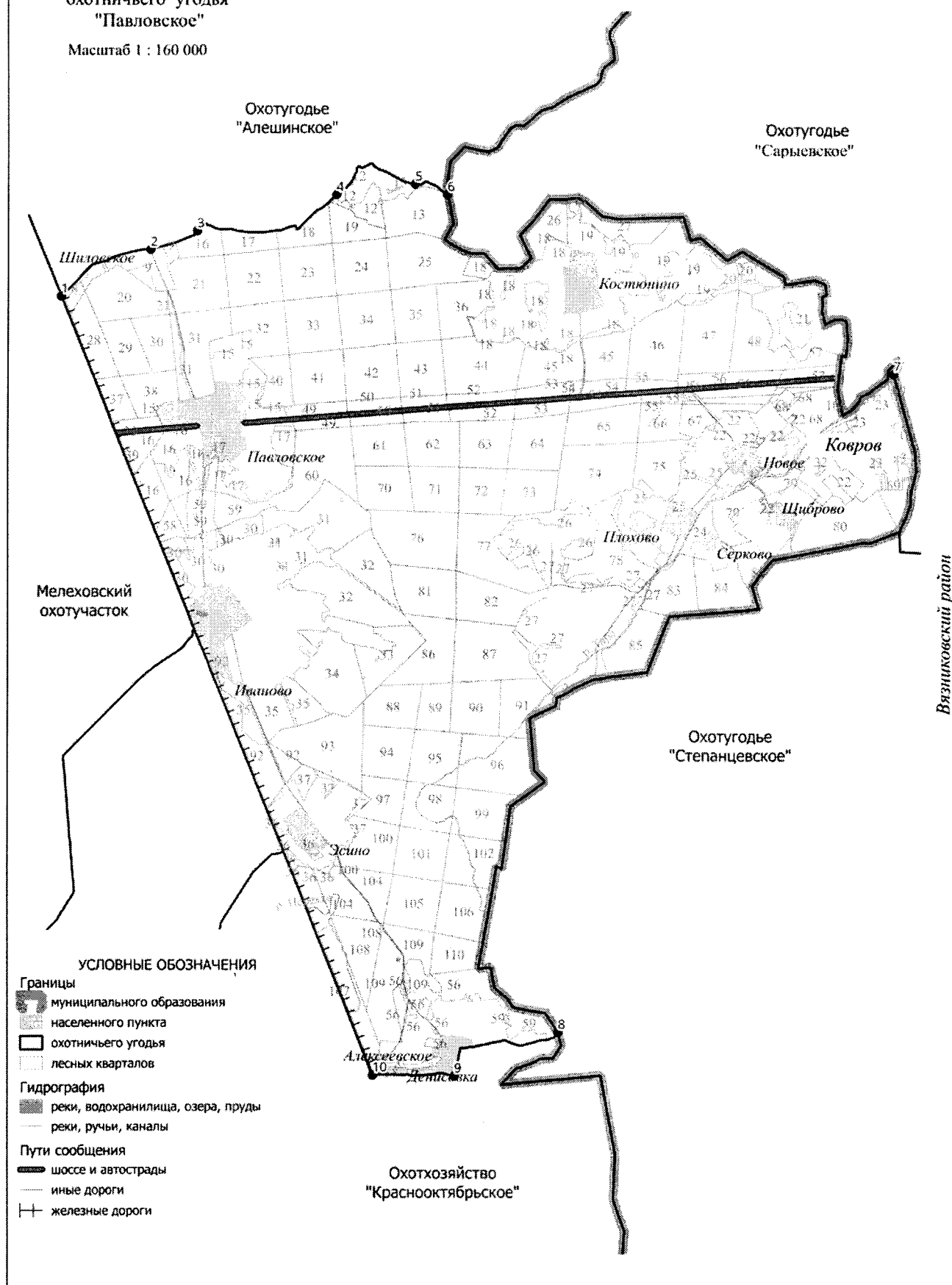
-территории следующих населенных пунктов: с. Павловское, с. Иваново, д. Эсино, с. Алексеевское, д. Денисовка, д. Плохово, с. Новое, д. Щиброво, д. Серково, д. Костюнино.

Сведения о характерных точках границ охотничьего угодья «Павловское» в системе координат WGS 84 UTM ZONE 37N

№ п/п	Координата X	Координата Y	Координата X	Координата Y
	градусы, минуты, секунды		десятичные градусы	
1	56°14'31,56"	41°25'48,37"	56,242099	41,430102
2	56°15'1,57"	41°27'31,29"	56,250437	41,458690
3	56°15'13,61"	41°28'24,43"	56,253782	41,473452
4	56°15'36,95"	41°31'3,86"	56,260263	41,517739
5	56°15'43,72"	41°32'34,72"	56,262144	41,542978
6	56°15'37,03"	41°33'11,86"	56,260285	41,553294
7	56°13'42,34"	41°41'45,48"	56,228427	41,695966
8	56°6'39,26"	41°35'20,58"	56,110904	41,589049
9	56°6'11,34"	41°33'21,07"	56,103150	41,555851
10	56°6'11,98"	41°31'46,72"	56,103326	41,529645

Карта-схема закрепленного
охотничьего угодья
"Павловское"

Масштаб 1 : 160 000



54. Охотхозяйство «Сельцовское».

Площадь 19,491 тыс.га.

Северная: от места выхода проселочной дороги у д. Княжская к р. Клязьме (заводь Уча) в точке 1 на восток, вниз по течению р. Клязьмы по административной границе с Ивановской областью до устья р. Тезы (точка 2). **Восточная:** от устья р. Тезы на юг по административной границе с Ивановской областью до места пересечения с р. Старица в точке 3. **Южная:** от места пересечения р. Старицы с административной границей Ивановской области на запад по проселочной дороге через точки 4-8 до пересечения с линией электропередач в точке 9 и далее по линии электропередач до д. Петровское (точка 10). **Западная:** от д. Петровское на север по автомобильной дороге 17 ОП МЗ 17 Н - 355 «Санниково – Петровское» через д. Санниково (точка 11), по автомобильной дороге 17 ОП МЗ 17 Н - 344 «Ковров – Мстера» - Санниково» до точки 12, затем на север по проселочной дороге до д. Княжская (точка 13) и далее до места выхода проселочной дороги у д. Княжская к р. Клязьме (заводь Уча) в точке 1.

К землям, земельным участкам, правовой режим которых не допускает осуществление видов деятельности в сфере охотничьего хозяйства и которые не подлежат включению в состав охотничьего угодья, относятся:

-территории следующих населенных пунктов: д. Юдиха, д. Юрино, д. Доронино, д. Кувезино, д. Сувориха, с. Пантелеево, д. Сельцо, д. Фатьяново, д. Кочетиха, д. Кувезино, д. Степаново, д. Ениха, д. Обращиха, д. Красная Грива, д. Федюнино, д. Овсянниково, д. Прудыши, д. Рябиницы, с. Санниково, д. Карики, д. Княжская.

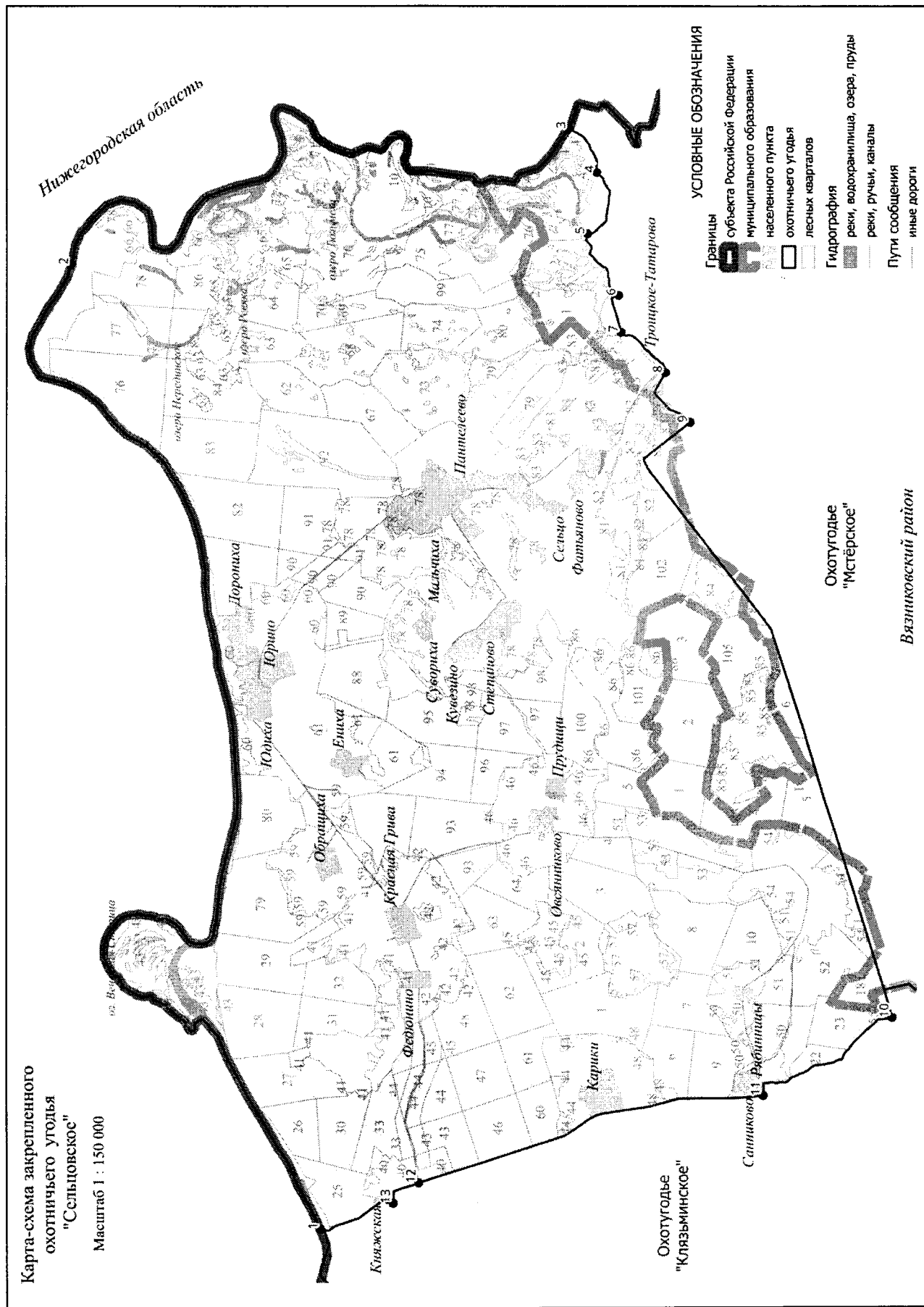
Сведения о характерных точках границ охотничьего угодья «Сельцовское» в системе координат WGS 84 UTM ZONE 37N

№ п/п	Координата X	Координата Y	Координата X	Координата Y
	градусы, минуты, секунды		десятичные градусы	
1	56°28'41,23"	41°36'52,11"	56,478119	41,614475
2	56°26'9,01"	41°57'11,06"	56,435836	41,953071
3	56°31'12,92"	41°54'39,32"	56,520256	41,910923
4	56°25'52,15"	41°56'22,13"	56,431152	41,939482
5	56°25'57,80"	41°55'13,93"	56,432723	41,920537
6	56°25'38,78"	41°54'5,58"	56,427438	41,901550
7	56°25'37,28"	41°53'24,66"	56,427021	41,890183
8	56°25'10,37"	41°52'40,00"	56,419547	41,877779
9	56°24'55,26"	41°51'45,04"	56,415350	41,862511
10	56°22'51,30"	41°40'45,14"	56,380918	41,679206
11	56°24'10,76"	41°39'19,39"	56,402989	41,655386
12	56°27'41,05"	41°37'42,93"	56,461403	41,628593
13	56°27'56,80"	41°37'20,36"	56,465777	41,622323

Карта-схема закрепленного
охотничьего угодья

"Сельцовское"

Масштаб 1 : 150 000



55. Охотхозяйство «Ковровское».

Площадь 16,783 тыс.га.

Северная: от места пересечения границы Камешковского и Ковровского районов с автомобильной дорогой 17 ОП МЗ 17 Н – 3 «Хохлово - Камешково – Ручей» в точке 1 на восток по автомобильной дороге 17 ОП МЗ 17 Н – 3 «Хохлово - Камешково – Ручей» через п. Малыгино, д. Бизимово до д. Ручей (точка 2). **Восточная:** от д. Ручей по автомобильной дороге на юг до ст. Федулово Горьковской железной дороги (точка 3), далее по Горьковской железной дороге на восток до пересечения с р. Клязьмой в точке 4, затем на юг по среднему течению р. Клязьма до устья р. Нерехты (точка 5), далее на юг по р. Нерехте до моста на автомобильной дороге М – 7 «Волга» Москва - Владимир - Нижний Новгород – Казань» (точка 6). **Южная:** от моста на автомобильной дороге М – 7 «Волга» Москва - Владимир - Нижний Новгород – Казань» по автомобильной дороге М – 7 «Волга» Москва - Владимир - Нижний Новгород – Казань», через д. Сенино, д. Дроздовка до пересечения с административной границей Камешковского района в точке 7. **Западная:** от пересечения автодороги М – 7 «Волга» Москва - Владимир - Нижний Новгород – Казань» с административной границей Камешковского района на север по административной границе Камешковского и Ковровского районов до места пересечения с р. Клязьмой в точке 8, далее на север по левому берегу р. Клязьма до места пересечения с административной границей Ковровского района (у Тиманской заводи) в точке 9, далее на север по административной границе Камешковского и Ковровского районов до места пересечения с автомобильной дорогой 17 ОП МЗ 17 Н – 3 «Хохлово - Камешково – Ручей» в точке 1.

К землям, земельным участкам, правовой режим которых не допускает осуществление видов деятельности в сфере охотничьего хозяйства и которые не подлежат включению в состав охотничьего угодья, относятся:

-территории следующих населенных пунктов: п. Малыгино, д. Бизимово, д. Ручей, д. Сергейцево, д. Суханиха, д. Бельково, д. Сычево, д.Ельниково, д. Бабенки, п. Новый, д. Черноситово, д. Медынцево, с. Великово, д. Гороженово, д. Сенино, д. Пестово, д. Пересекино, д. Дмитриево, с. Алачино, д. Дроздовка, д. Сажино, с. Русино, д. Погост, с. Любец, п. Пакино;

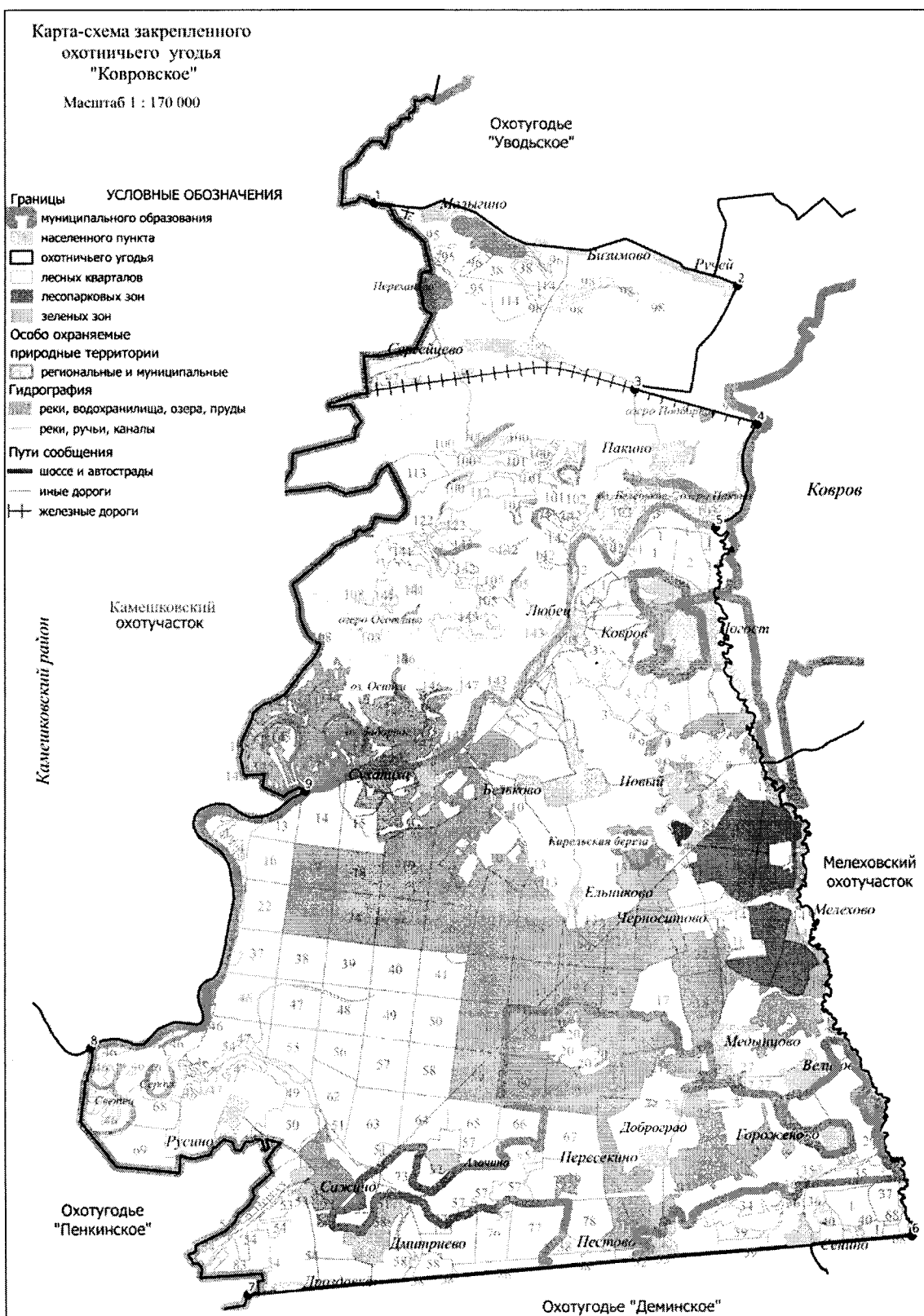
-территории следующих лесопарковых зон: лесопарковая зона Мелеховского участкового лесничества Ковровского лесничества.

Примечание: к зеленым зонам относятся следующие участки лесного фонда лесные кварталы 17-21, 23-32, 42-45, 51, 52, 59-61, лесной квартал 41 (части выделов 14, 15, 22, 23, 28, 29) лесной квартал 53 (выделы 1-33, 37, 39, части выделов 34-36, 38, 40) Мелеховского участкового лесничества Ковровского лесничества, лесные кварталы 2, 8-11, 13, 14, 16-19, 22, 27, 29, 34-36, лесной квартал 12 (выделы 1-9, 11, 12, 15-18), лесной квартал 20 (выделы 1-10, 12-16, часть 11), лесной квартал 21 (выделы 1, 2, 4, 6, 7, 22, 25, 27-29, части 3, 5, 23, 24, 26), лесной квартал 23, 24 (выделы 1-10, 18, 19, 21, 25-30, части 11-17, 20, 22-24, 31, 32), лесной квартал 25 (выделы 2-29, часть 1), лесной квартал 26 (выделы 1-8, 10-21, 24-26, 28-29, части 9, 22, 23, 27), лесной квартал 28 (выделы 4, 6, 9-12, 17-20, 22, 23), лесной квартал 32 (выделы 1-18, 29-31), лесной квартал 33 (выделы 1-19, 22, 23), лесной квартал 37 (выделы 1-6, 9-16, 18-32, 36-38, 40-43, 45), лесной квартал 38 (выделы 1-9, 22, 24), лесной квартал 39 (выделы 1-11, 23, 26, 27), лесной квартал 40 (выделы 1-7, 14) урочища «Ковровское 1» Великово участкового лесничества Ковровского лесничества общей площадью 4908,9214 га.

Сведения о характерных точках границ охотничьего угодья «Ковровское» в системе координат WGS 84 UTM ZONE 37N

№ п/п	Координата X	Координата Y	Координата X	Координата Y
	градусы, минуты, секунды		десятичные градусы	
1	56°24'38,57"	41°8'5,33"	56,410713	41,134815
2	56°23'41,67"	41°15'37,45"	56,394910	41,260402
3	56°22'30,09"	41°13'30,22"	56,375025	41,225062
4	56°22'6,36"	41°16'2,25"	56,368434	41,267292

5	56°20'54,89"	41°15'10,06"	56,348580	41,252794
6	56°12'43,35"	41°19'15,37"	56,212043	41,320935
7	56°12'4,19"	41°5'26,42"	56,201164	41,090673
8	56°14'55,20"	41°2'12,90"	56,248666	41,036918
9	56°17'51,88"	41°6'38,90"	56,297744	41,110806



8. Кольчугинский район.

56. Охотхозяйство «Кожинское».

Площадь 23,34 тыс.га.

Северная: от северо-западного угла лесного квартала 75 Елховского участкового лесничества Кольчугинского лесничества (точка 1) на восток до места пересечения административных границ Александровского, Кольчугинского и Юрьев-Польского районов в точке 2 и далее на восток по административной границе Юрьев-Польского района до места пересечения административной границы Юрьев-Польского района с р. Пекшей в точке 3.

Восточная: от места пересечения р. Пекши с административной границей Юрьев-Польского района на юг, вниз по течению р. Пекши до места впадения р. Пекши в Кольчугинское водохранилище в точке 4 и далее на юг по западному берегу Кольчугинского водохранилища до места впадения в водохранилище ручья без названия, расположенного южнее д. Обухово в точке 5, затем на запад, вверх по течению ручья без названия, расположенного южнее д. Обухово, до северо-восточной границы лесного квартала 39 Кольчугинского участкового лесничества Кольчугинского лесничества (точка 6) и далее на северо-запад по северо-восточной границе лесного квартала 39 Кольчугинского участкового лесничества Кольчугинского лесничества до северо-восточного угла лесного квартала 38 Кольчугинского участкового лесничества Кольчугинского лесничества. От северо-восточного угла лесного квартала 38 Кольчугинского участкового лесничества Кольчугинского лесничества на юго-запад по юго-восточным границам лесных кварталов 38, 45, 55, 65, 74, 86 Кольчугинского участкового лесничества Кольчугинского лесничества до юго-восточного угла лесного квартала 86 Кольчугинского участкового лесничества Кольчугинского лесничества (точка 7) и далее на юг, по западной и южной границе лесного квартала 75 Кольчугинского участкового лесничества Кольчугинского лесничества, восточным границам лесных кварталов 96, 100, 107, 118, 135 Кольчугинского участкового лесничества Кольчугинского лесничества до места пересечения с Северной железной дорогой (участок Кипреево – Кольчугино) в точке 8. **Южная:** от юго-восточного угла лесного квартала 135 Кольчугинского участкового лесничества на юго-запад по Северной железной дороге (участок Кипреево – Кольчугино) до места пересечения железной дороги с административной границей Киржачского района в точке 9. **Западная:** от места пересечения Северной железной дороги (участок Кипреево – Кольчугино) с административной границей Киржачского района на север по административной границе Киржачского района до точки 10, затем по административной границе Александровского района до северо-западного угла лесного квартала 75 Елховского участкового лесничества Кольчугинского лесничества (точка 1).

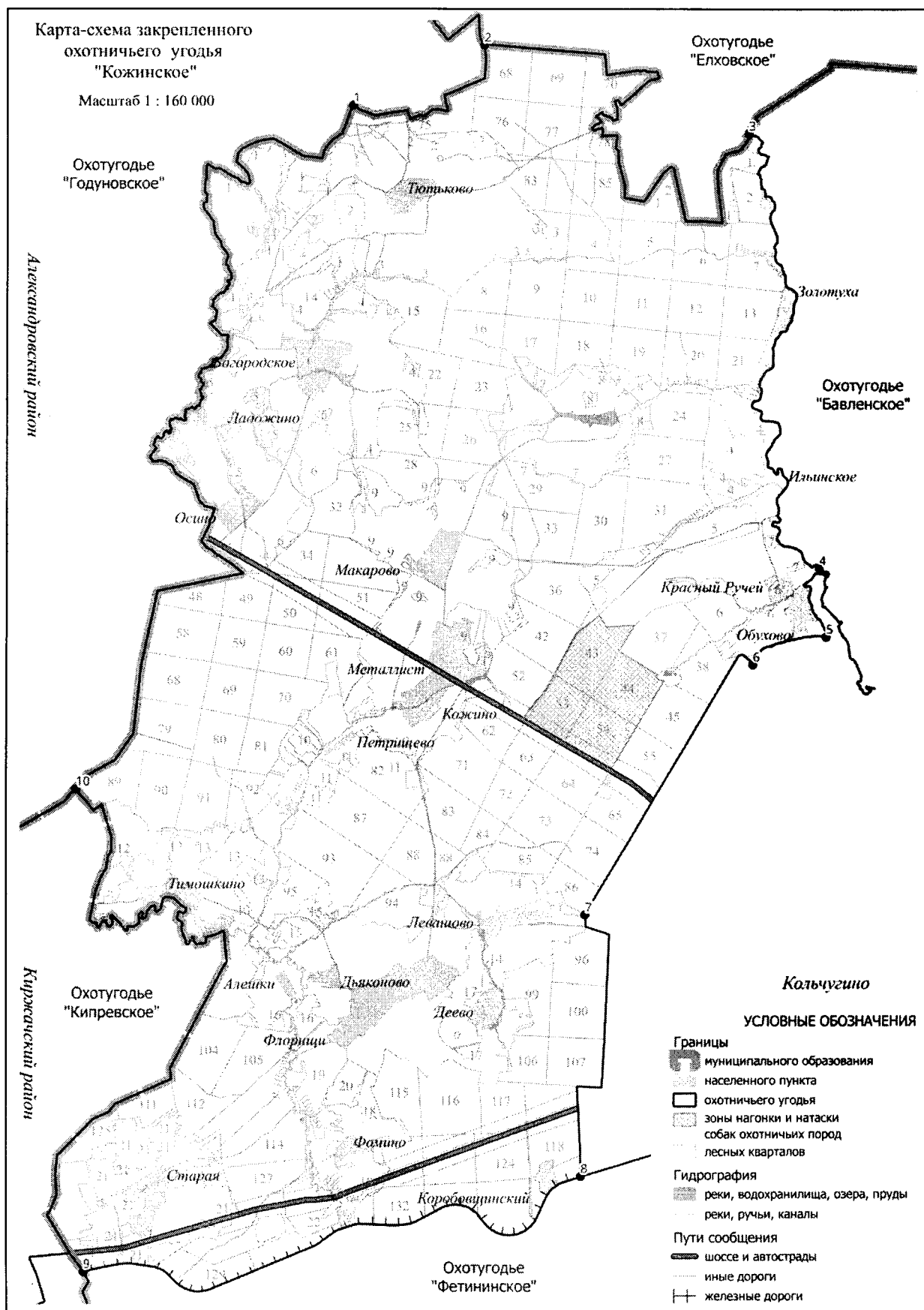
К землям, земельным участкам, правовой режим которых не допускает осуществление видов деятельности в сфере охотничьего хозяйства и которые не подлежат включению в состав охотничьего угодья, относятся:

-территории следующих населенных пунктов: д. Старая, с. Флорищи, д. Дьяконово, д. Алешки, д. Фомино, д. Левашово, д. Деево, д. Тимошкино, д. Кожино, д. Петрищево, п. Металлист, д. Макарово, д. Осино, д. Ладожино, с. Богородское, д.Тютково, п. Золотуха, д. Красный ручей, д.Обухово, п. Коробовщинский.

Сведения о характерных точках границ охотничьего угодья «Кожинское» в системе координат WGS_84_UTM_ZONE_37N

№ п/п	Координата X	Координата Y	Координата X	Координата Y
	градусы, минуты, секунды		десятичные градусы	
1	56°27'44,31"	39°12'19,11"	56,462307	39,205308
2	56°28'23,83"	39°14'54,23"	56,473287	39,248399
3	56°27'25,89"	39°20'5,06"	56,457190	39,334738
4	56°22'41,94"	39°21'29,21"	56,378317	39,358113
5	56°21'57,31"	39°21'37,85"	56,365920	39,360513
6	56°21'39,24"	39°20'10,94"	56,360900	39,336373
7	56°18'55,37"	39°16'54,18"	56,315381	39,281717

8	56°16'4,81"	39°16'49,36"	56,268004	39,280377
9	56°15'4,31"	39°7'3,26"	56,251197	39,117572
10	56°20'17,83"	39°6'54,77"	56,338285	39,115215



57. Охотхозяйство «Фетининское».

Площадь 18,861 тыс.га.

Северная: от места пересечения Северной железной дороги (участок Кипреево – Кольчугино) с административной границей Киржачского района в точке 1 на восток по Северной железной дороге (участок Кипреево – Кольчугино) до места пересечения с автомобильной дорогой 17 ОП РЗ 17 А – 2 «Колокша - Кольчугино - Александров - Верхние Дворики» в точке 2 и далее на юго-восток по автомобильной дорогой 17 ОП РЗ 17 А – 2 «Колокша - Кольчугино - Александров - Верхние Дворики» до д. Ульяниха (точка 3).

Восточная: от д. Ульяниха на юго-восток по автомобильной дороге 17 ОП РЗ 17 А – 2 «Колокша - Кольчугино - Александров - Верхние Дворики» через д. Стенки, д. Сукманиха, до автомобильной дороги 17 ОП МЗ 17 Н – 41 «Сукманиха - Завалино – Ваулово» (точка 4).

Южная: от д. Сукманиха на юго-запад по автомобильной дороге 17 ОП МЗ 17 Н – 41 «Сукманиха - Завалино – Ваулово» до автомобильной дороги 17 ОП МЗ 17 Н – 394 «Сукманиха – Ваулово» - Конышево – Воскресенское» (точка 5), далее по автомобильной дороге 17 ОП МЗ 17 Н – 394 «Сукманиха – Ваулово» - Конышево – Воскресенское» до с. Воскресенское (точка 6) и, далее, по проселочной дороге от с. Воскресенское до д. Игнатово до административной границы Киржачского района (точка 7). **Западная:** от проселочной дороги от с. Воскресенское до д. Игнатово на север, по административной границе Киржачского района до места пересечения с Северной железной дорогой (участок Кипреево – Кольчугино) в точке 1.

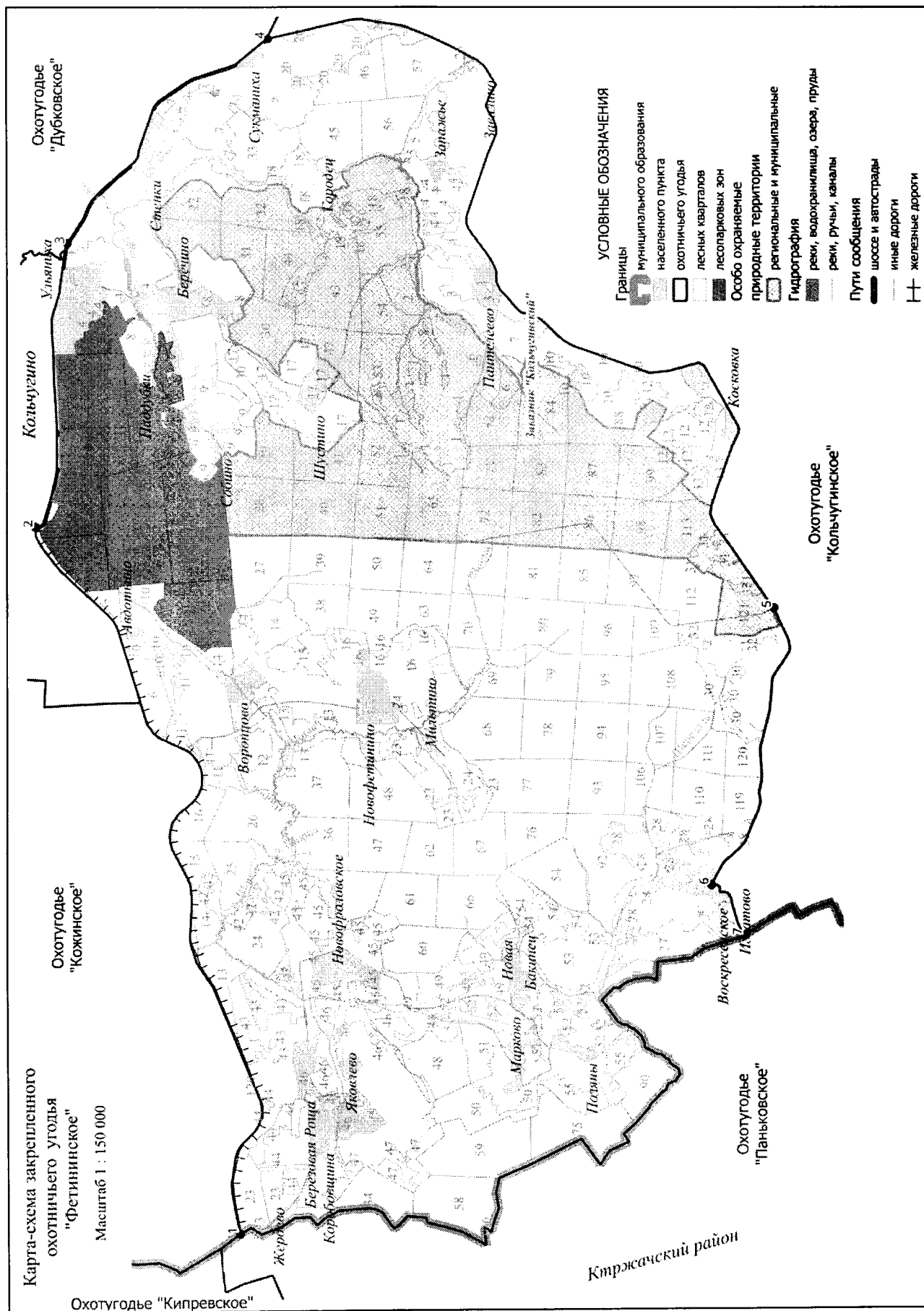
К землям, земельным участкам, правовой режим которых не допускает осуществление видов деятельности в сфере охотничьего хозяйства и которые не подлежат включению в состав охотничьего угодья, относятся:

-территории следующих населенных пунктов: д. Березовая Роща, с. Коробовщина, д. Яковлево, д. Новофроловское, д. Воронцово, д. Авдотьино, д. Новофетинино, д. Мильтино, д.Новая, д.Бакинец, д. Поляны, с. Воскресенское, д. Косковка, д. Сафоново, д. Пантелеево, д. Запажье, д. Городец, д. Шустино, с. Беречино, д. Собино, д. Паддубки, д. Стенки, д. Сукманиха, д. Марково;

-территории следующих лесопарковых зон: лесопарковая зона Ульяновского участкового лесничества Кольчугинского лесничества.

Сведения о характерных точках границ охотничьего угодья «Фетининское» в системе координат WGS_84 UTM_ZONE_37N

№ п/п	Координата X	Координата Y	Координата X	Координата Y
	градусы, минуты, секунды		десятичные градусы	
1	56°15'4,31"	39°7'3,26"	56,251197	39,117572
2	56°17'8,59"	39°20'4,11"	56,285720	39,334475
3	56°16'49,00"	39°25'17,70"	56,280277	39,421584
4	56°14'46,04"	39°29'5,09"	56,246122	39,484748
5	56°9'35,22"	39°18'32,44"	56,159783	39,309012
6	56°10'13,84"	39°13'26,87"	56,170511	39,224130
7	56°9'53,26"	39°12'31,24"	56,164793	39,208678



58. Охотхозяйство «Дубковское».

Площадь 20,441 тыс.га.

Северная: от п. Литвиново (точка 1) на северо-восток по автомобильной дороге 17 ОП РЗ 17 К – 10 «Юрьев-Польский – Кольчугино» до п. Серп и Молот (точка 2), далее на юго-восток по проселочной дороге через ур. Тимошкино (точка 3), под железнодорожным мостом на Северной железной дороге (точка 4) через лесные кварталы 67, 69 Есиплевского участкового лесничества Кольчугинского лесничества пересекая р. Ильмовка в точке 5 до восточной границы д. Ивашкино (точка 6), далее по грунтовой дороге до южной границы лесного квартала 32 Есиплевского лесничества Кольчугинского лесничества (точка 7), и по южным просекам лесных кварталов 32, 33, 34 Есиплевского лесничества Кольчугинского лесничества до административной границы Юрьев-Польского района и юго-восточного угла лесного квартала 34 Есиплевского лесничества Кольчугинского лесничества (точка 8).

Восточная: от юго-восточного угла лесного квартала 34 Есиплевского лесничества Кольчугинского лесничества по административной границе Юрьев-Польского и Собинского районов до р. Ворша (точка 9), далее вверх по среднему течению р. Ворша до автомобильной дороги 17 ОП МЗ 17 Н – 411 «Павловка – Снегирево» (точка 10). По автомобильной дороге 17 ОП МЗ 17 Н – 411 «Павловка – Снегирево» до пересечения с автомобильной дорогой 17 ОП РЗ 17 А – 2 «Колокша - Кольчугино - Александров - Верхние Дворики» в д. Павловка в точке 11.

Южная: от д. Павловка по автомобильной дороге 17 ОП РЗ 17 А – 2 «Колокша - Кольчугино - Александров - Верхние Дворики» через с. Ельцино, с. Дубки, д. Сукманиха, д. Стенки до моста через р. Пекша (точка 12). **Западная:** от моста на автомобильной дороге 17 ОП РЗ 17 А – 2 «Колокша - Кольчугино - Александров - Верхние Дворики» через р. Пекша на север по среднему течению р. Пекша до п. Литвиново (точка 1).

К землям, земельным участкам, правовой режим которых не допускает осуществление видов деятельности в сфере охотничьего хозяйства и которые не подлежат включению в состав охотничьего угодья, относятся:

-территории следующих населенных пунктов: д. Новоселка, д. Литвиновские Хутора, д. Николаевка, д. Журавлиха, д. Копылки, д. Огибка, д. Барыкино, д. Ульяниха, д. Николаевка, п. Раздолье, д. Стенки, д. Сукманиха, д. Малое Григорово, д. Большое Григорово, д. Бухарино, п. Дубки, с. Ельцино, д. Гриденка, д. Некрасовка, д. Павловка, д. Бусино, д. Марино, с. Снегирево, д. Топорищево, д. Петрушино, д. Башкирдово, д. Нефедовка, д. Ногосеково, с. Новобусино, д. Кривцово, д. Дворяткино, д. Борисцево, д. Старая Толба, д. Олисавино, д. Бухарино, д. Новоселка, д. Костеево, с. Есиплево, д. Слобода, д. Ивашково;

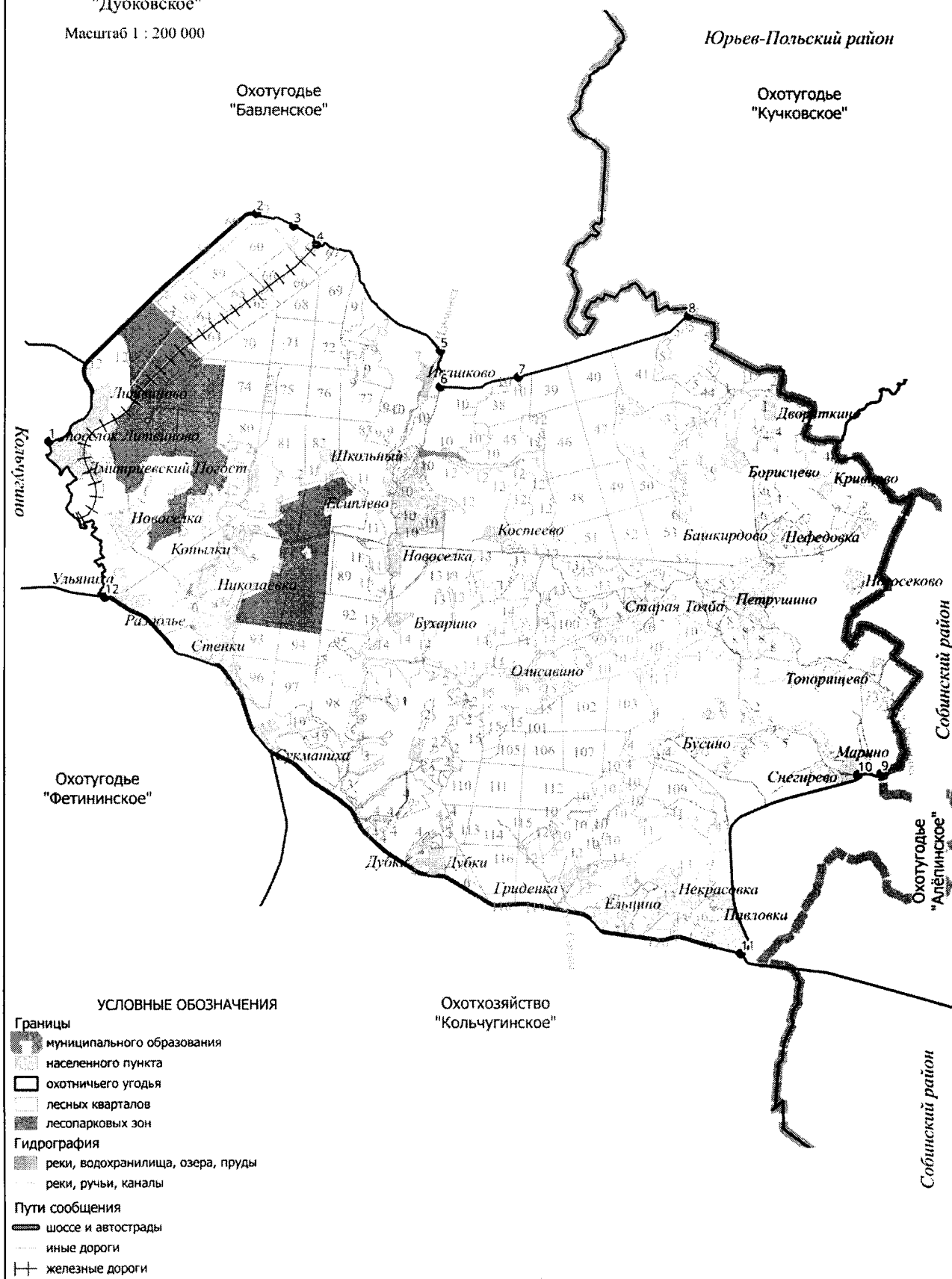
-территории следующих лесопарковых зон: лесопарковая зона Есиплевского участкового лесничества Кольчугинского лесничества.

Сведения о характерных точках границ охотничьего угодья «Дубковское» в системе координат WGS 84 UTM ZONE 37N

№ п/п	Координата X	Координата Y	Координата X	Координата Y
	градусы, минуты, секунды		десятичные градусы	
1	56°18'53,76"	39°23'48,21"	56,314933	39,396724
2	56°21'54,28"	39°28'43,33"	56,365077	39,478702
3	56°21'29,65"	39°30'8,71"	56,358236	39,502420
4	56°21'44,31"	39°29'36,11"	56,362308	39,493363
5	56°20'5,17"	39°33'6,37"	56,334770	39,551770
6	56°19'36,63"	39°33'6,38"	56,326841	39,551773
7	56°19'44,38"	39°34'57,75"	56,328994	39,582707
8	56°20'32,89"	39°38'59,17"	56,342470	39,649769
9	56°14'30,07"	39°43'35,86"	56,241686	39,726628
10	56°14'29,12"	39°43'2,09"	56,241421	39,717247
11	56°12'7,56"	39°40'14,44"	56,202099	39,670678
12	56°16'50,53"	39°25'8,90"	56,280703	39,419138

Карта-схема закрепленного
охотничьего угодья
"Дубковское"

Масштаб 1 : 200 000



59. Охотхозяйство «Бавленское».

Площадь 19,060 тыс.га.

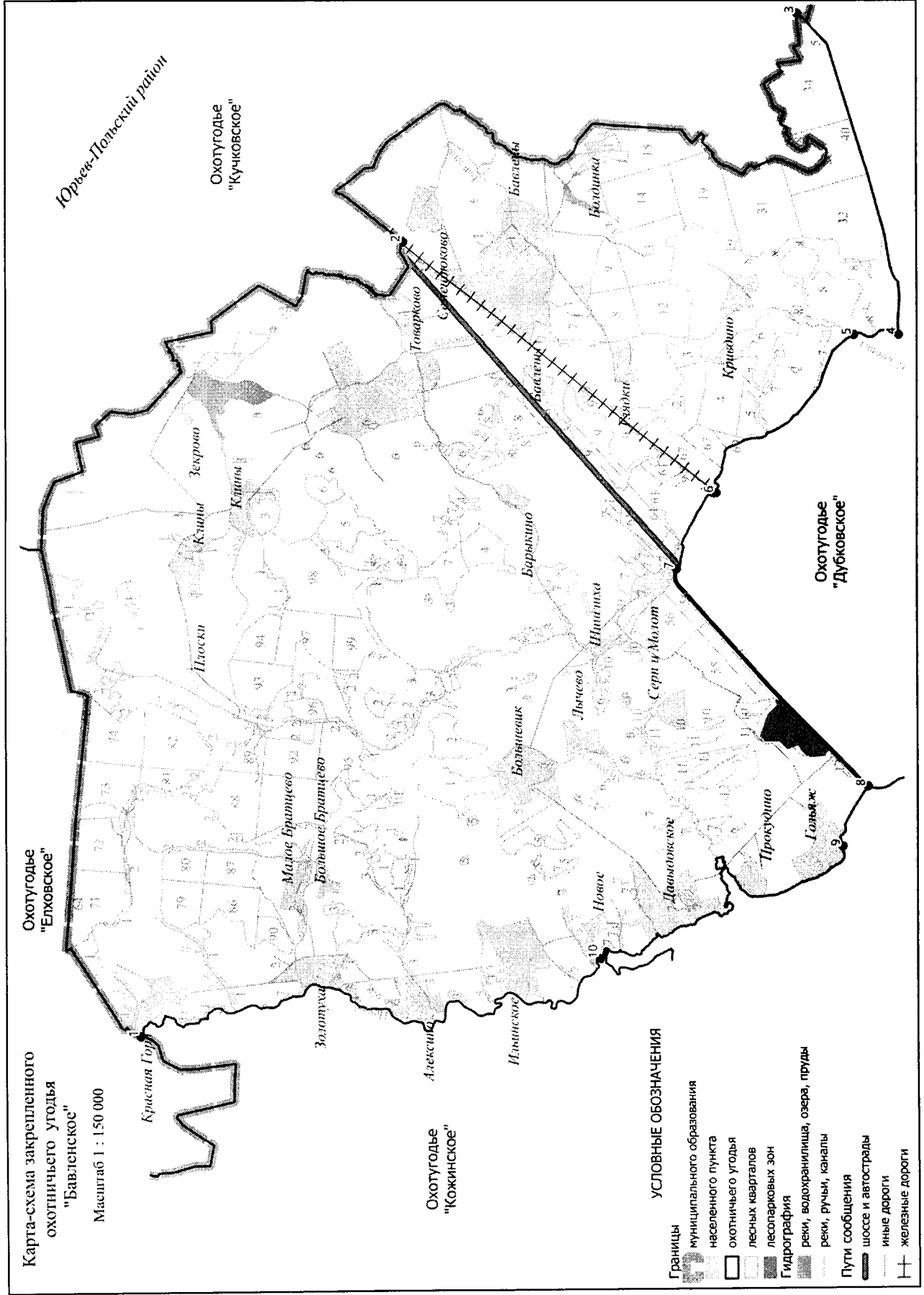
Северная: от места пересечения р. Пекши с административной границей Юрьев-Польского района в точке 1 на восток по административной границе Юрьев-Польского района до места пересечения с железной дорогой Кольчугино - Юрьев-Польский в точке 2. **Восточная:** от места пересечения железной дороги Кольчугино - Юрьев-Польский с административной границей Юрьев-Польского района на юго-восток по административной границе Юрьев-Польского района до юго-восточного угла лесного квартала 34 Есиплевского участкового лесничества Кольчугинского лесничества (точка 3). **Южная:** от юго-восточного угла лесного квартала 34 Есиплевского участкового лесничества Кольчугинского лесничества на запад по южным границам лесных кварталов 34, 33, 32 Есиплевского участкового лесничества Кольчугинского лесничества, затем на запад до восточной границы д. Ивашково (точка 4), далее на северо-запад по проселочной дороге через р. Ильмовка (точка 5), лесные квартала 69, 67 Есиплевского участкового лесничества Кольчугинского лесничества под железнодорожным мостом на Северной железной дороге (точка 6) до п. Серп и Молот (точка 7). Далее на юго-запад по автомобильной дороге 17 ОП РЗ 17 К – 10 «Юрьев-Польский – Кольчугино» до п. Литвиново (точка 8), затем на северо-запад по проселочной дороге до д. Гольяж (точка 9). **Западная:** от д. Гольяж на север по левому берегу Кольчугинского водохранилища до точки 10 и далее вверх по среднему течению р. Пекши на северо-запад до места пересечения р. Пекши с административной границей Юрьев-Польского района в точке 1.

К землям, земельным участкам, правовой режим которых не допускает осуществление видов деятельности в сфере охотничьего хозяйства и которые не подлежат включению в состав охотничьего угодья, относятся:

-территории следующих населенных пунктов: д. Красная Гора, п. Золотуха, д. Малое Братцево, д. Большое Братцево, с. Алексино, с. Ильинское, с. Новое, с. Давыдовское, п. Большевик, д. Лычево, д. Большое Забелино, д. Прокудино, д. Гольяж, д. Шишлиха, п. Серп и Молот, д. Барыкино, д. Товарково, д. Ежово, с. Большое Кузьминское, п. Бавлены, п. Коины, с. Клины, д. Плоски, д. Зекрово, д. Семендюково, д. Болдинка, д. Глядки, д. Кривдино;
-территории следующих лесопарковых зон: лесопарковая зона Есиплевского участкового лесничества Кольчугинского лесничества.

Сведения о характерных точках границ охотничьего угодья «Бавленское» в системе координат WGS 84 UTM ZONE 37N

№ п/п	Координата X	Координата Y	Координата X	Координата Y
	градусы, минуты, секунды		десятичные градусы	
1	56°27'25,98"	39°20'4,71"	56,457218	39,334643
2	56°24'43,15"	39°34'50,12"	56,411986	39,580590
3	56°20'39,17"	39°39'7,64"	56,344214	39,652123
4	56°19'36,10"	39°33'6,13"	56,326695	39,551703
5	56°20'3,83"	39°33'5,81"	56,334397	39,551613
6	56°21'29,65"	39°30'8,71"	56,358236	39,502420
7	56°21'54,42"	39°28'43,20"	56,365116	39,478665
8	56°19'55,42"	39°24'39,56"	56,332061	39,410990
9	56°20'11,24"	39°23'32,99"	56,336455	39,392498
10	56°22'41,94"	39°21'29,36"	56,378317	39,358156



60. Охотхозяйство «Кольчугинское».

Площадь 19,240 тыс.га.

Северная: от места пересечения административной границы Киржачского района с лесной дорогой с. Воскресенское – д. Игнатово в точке 1 на восток до с. Воскресенское (точка 2), далее по автомобильной дороге 17 ОП МЗ 17 Н – 394 «Сукманиха – Ваулово» - Конышево – Воскресенское» на восток до автомобильной дороги 17 ОП МЗ 17 Н – 41 «Сукманиха - Завалино – Ваулово» (точка 3), на северо-восток по автомобильной дороге 17 ОП МЗ 17 Н – 41 «Сукманиха - Завалино – Ваулово» до автомобильной дороги 17 ОП РЗ 17 А – 2 «Колокша - Кольчугино - Александров - Верхние Дворики» (точка 4), на юго-восток по автомобильной дороге 17 ОП РЗ 17 А – 2 «Колокша - Кольчугино - Александров - Верхние Дворики» до пересечения с административной границей Собинского района в точке 5.

Восточная: от места пересечения автомобильной дороги 17 ОП РЗ 17 А – 2 «Колокша - Кольчугино - Александров - Верхние Дворики» с административной границей Собинского района на юг по административной границе Собинского района до места пересечения административных границ Кольчугинского, Собинского и Петушинского районов в точке 6 и далее на юго-запад по административной границе Петушинского района до места пересечения административной границы Петушинского района с р. Сомшей в точке 7.

Южная: от места пересечения административной границы Петушинского района с р. Сомшей на запад по административной границе Петушинского района до юго-западного угла лесного квартала 152 Ульяновского участкового лесничества Кольчугинского лесничества (точка 8). **Западная:** от юго-западного угла лесного квартала 152 Ульяновского участкового лесничества Кольчугинского лесничества на север по административной границе Петушинского района до места пересечения административных границ Кольчугинского, Петушинского и Киржачского районов в точке 9 и далее на север по административной границе Киржачского района до места пересечения административной границы Киржачского района с лесной дорогой с. Воскресенское – д. Игнатово в точке 1.

К землям, земельным участкам, правовой режим которых не допускает осуществление видов деятельности в сфере охотничьего хозяйства и которые не подлежат включению в состав охотничьего угодья, относятся:

-территории следующих населенных пунктов: д. Кашино, д. Конышево, с. Ваулово, д. Скрябино, с. Зиновьево, д. Слугино, д. Поздняково, д. Кудрявцево, д. Новая, д. Тюхтово, п. Вишневы, с. Завалино, д. Лаврениха, д. Скородумка, с.Дубки, с. Ельцино, д. Барановка, д. Павловка, д. Горбатовка, д. Танеево, д. Клементьево, д.Юрино, д. Демлево.

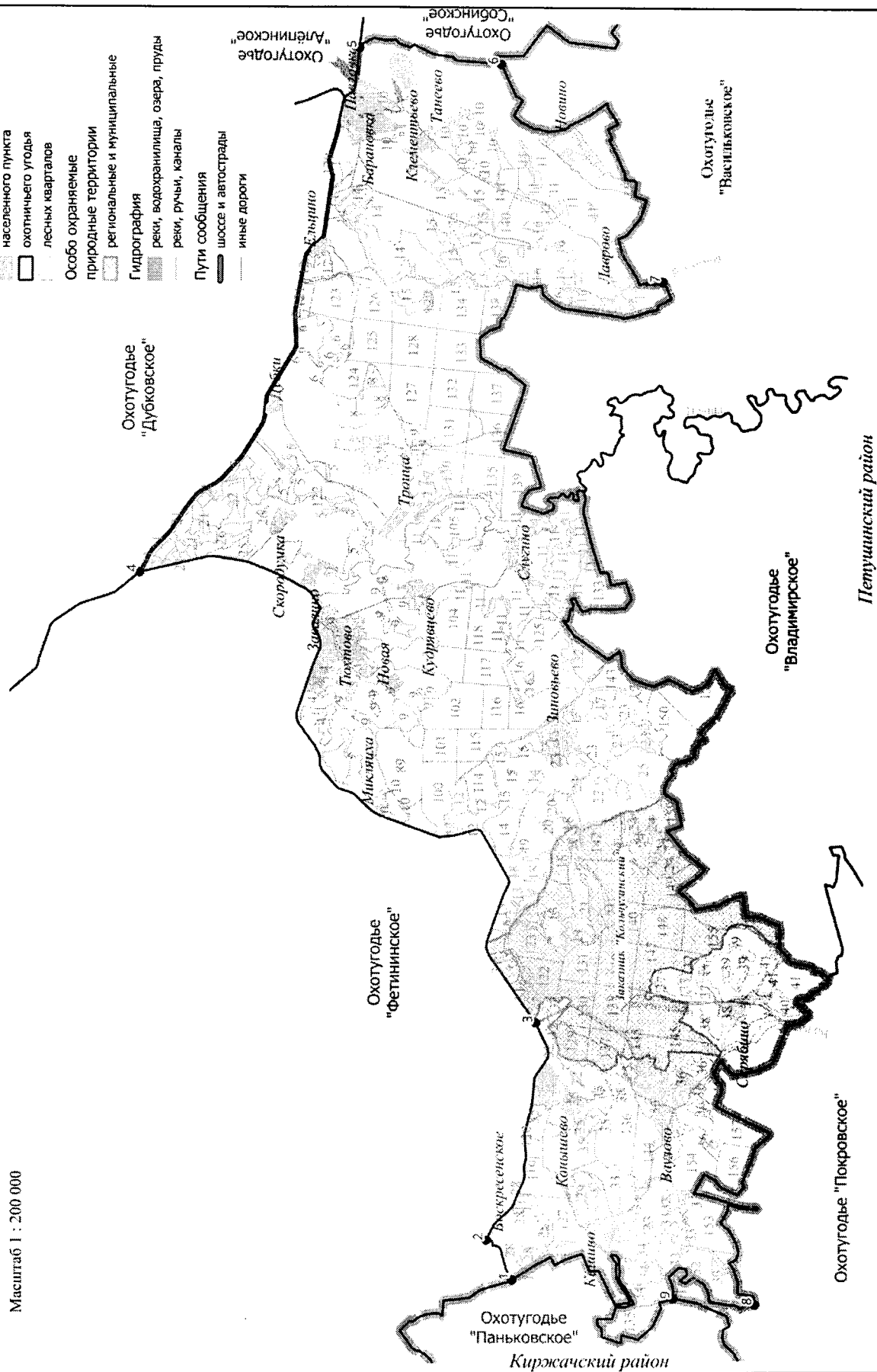
Сведения о характерных точках границ охотничьего угодья «Кольчугинское» в системе координат WGS_84 UTM_ZONE_37N

№ п/п	Координата X	Координата Y	Координата X	Координата Y
	градусы, минуты, секунды		десятичные градусы	
1	56°9'53,63"	39°12'31,13"	56,164897	39,208647
2	56°10'13,56"	39°13'26,67"	56,170432	39,224074
3	56°9'35,44"	39°18'32,14"	56,159844	39,308928
4	56°14'46,59"	39°29'4,88"	56,246276	39,484690
5	56°11'55,62"	39°41'24,96"	56,198784	39,690268
6	56°10'4,50"	39°41'2,65"	56,167917	39,684070
7	56°7'58,12"	39°35'54,35"	56,132812	39,598430
8	56°6'43,84"	39°11'55,08"	56,112178	39,198635
9	56°7'47,97"	39°12'4,24"	56,129991	39,201176

Карта-схема закрепленного
охотничьего угодья
"Кольчугинское"
Масштаб 1 : 200 000

УСЛОВНЫЕ ОБОЗНАЧЕНИЯ

- Границы
муниципального образования
населенного пункта
охотничьего угодья
лесных кварталов
- Особо охраняемые
природные территории
региональные и муниципальные
- Гидрография
реки, водохранилища, озера, пруды
реки, ручьи, каналы
- Пути сообщения
шоссе и автодороги
иные дороги



9. Меленковский район.

61. Охотхозяйство «Меленковское».

Площадь 21,876 тыс.га.

Северная: от северо-западного угла лесного квартала 85 Пичугинского участкового лесничества Меленковского лесничества (точка 1) на восток, по северным границам лесных кварталов 85, 86 Пичугинского участкового лесничества Меленковского лесничества, до юго-восточного угла лесного квартала 86 Пичугинского участкового лесничества в точке 2, далее на северо-восток по лесной грунтовой дороге через лесной квартал 144 до д. Мильдево (точка 3), далее по грунтовой дороге через точки 4, 5, 6 на восток по лесной грунтовой дороге, проходящей (через точки 7, 8, 9) вдоль северных границ лесных кварталов 99, 100, 101, 102 Пичугинского участкового лесничества до северо-восточного угла лесного квартала 102 Пичугинского участкового лесничества. От северо-восточного угла лесного квартала 102 Пичугинского участкового лесничества на восток, вдоль по лесной дороге, через лесной квартал 103 Пичугинского участкового лесничества, и далее на восток, по лесной дороге вдоль северных границ лесных кварталов 35, 36, 242, огибая северную границу лесного квартала 242 Меленковского участкового лесничества (через точки 10-18) до пересечения лесной дороги с северной границей лесного квартала 37 Меленковского участкового лесничества, в точке 19. Далее по северным границам лесных кварталов 37, 38, 39, 46 Меленковского участкового лесничества Меленковского лесничества до пересечения с автомобильной дорогой 17 ОП МЗ 17 Н – 423 «Меленки – Соколье» (точка 20) и далее на юг до юго-западной точки границы д. Малый Приклон (точка 21). От юго-западной точки границы д. Малый Приклон на юг вдоль по западным границам лесных кварталов 47, 58, 69 Меленковского участкового лесничества Меленковского лесничества до юго-западного угла лесного квартала 69 Меленковского участкового лесничества Меленковского лесничества, затем на восток, вдоль по южным границам лесных кварталов 69, 70, 71 Меленковского участкового лесничества Меленковского лесничества до юго-восточного угла лесного квартала 71 Меленковского участкового лесничества Меленковского лесничества, затем на север вдоль по восточным границам лесных кварталов 71, 60 Меленковского участкового лесничества Меленковского лесничества до северо-восточного угла лесного квартала 60 Меленковского участкового лесничества Меленковского лесничества, затем на восток вдоль южной границы г. Меленки до места пересечения автомобильной дорогой Меленки-Лехтово южной границы города Меленки (точка 22).

Восточная: От места пересечения автомобильной дорогой 17 ОП МЗ 17 Н – 81 Подъезд к г. Меленки N 2 южной границы города Меленки на юг по автомобильной дороге 17 ОП МЗ 17 Н – 81 Подъезд к г. Меленки N 2 до деревни Лехтово, затем по северным, северо-западным границам, огибая деревню Лехтово до пересечения с автомобильной дорогой 17 ОП РЗ 17 К-3 Касимов - Муром - Нижний Новгород. Далее по автомобильной дороге ОП РЗ 17 К-3 Касимов - Муром - Нижний Новгород до деревни Войново, далее по северным, западным границам деревни Войново до пересечения с автомобильной дорогой ОП РЗ 17 К-3 Касимов - Муром - Нижний Новгород, далее по автомобильной дороге ОП РЗ 17 К-3 Касимов - Муром - Нижний Новгород до села Илькино огибая село Илькино по северным и западным границам до пересечения западной границы с проселочной дорогой в точке 23. **Южная:** от пересечения западной границы с. Илькино с проселочной дорогой в точке 23, по проселочной дороге через ур. Павловка и точки 24-30 огибая с севера д. Двойново до северо-западной границы д. Двойново (точка 31), далее на северо-запад по проселочной дороге до линии газопровода (точка 32), по линии газопровода на юго-запад до пересечения с восточной границей лесного квартала 95 Илькинского участкового лесничества Меленковского лесничества в точке 33, затем на север по восточным границам лесных кварталов 95, 85, 72 и на запад по северным границам лесных кварталов 72, 71, 70, 60 Илькинского участкового лесничества Меленковского лесничества далее на север по западной границе лесного квартала 43 до пересечения с р. Раменка в точке 34 и вверх по течению р. Раменки до моста через р. Раменку расположенного на лесной дороге между п. Соколье и д. Двоезёры в точке 35, далее по лесной дороге между п. Соколье и д. Двоезёры на

запад до северо-западного угла лесного квартала 59 Илькинского участкового лесничества Меленковского лесничества (точка 36). От северо-западного угла лесного квартала 59 Илькинского участкового лесничества Меленковского лесничества на запад по северным границам лесных кварталов 59, 58, 57, 56, 55, 54 Илькинского участкового лесничества Меленковского лесничества до юго-западного угла лесного квартала 164 Каменского участкового лесничества Меленковского лесничества (точка 37). **Западная:** от юго-западного угла лесного квартала 164 Каменского участкового лесничества Меленковского лесничества на север вдоль по западным границам лесных кварталов 164, 155, 147, 137, 126, 117, 103, 98 Каменского участкового лесничества Меленковского лесничества и по западным границам лесных кварталов 139, 130, 118, 96 Пичугинского участкового лесничества Меленковского лесничества до северо-западного угла лесного квартала 96 Пичугинского участкового лесничества Меленковского лесничества. От северо-западного угла лесного квартала 96 Пичугинского участкового лесничества Меленковского лесничества на запад вдоль южной и на север вдоль западной границы лесного квартала 85 Пичугинского участкового лесничества Меленковского лесничества до северо-западного угла лесного квартала 85 Пичугинского участкового лесничества Меленковского лесничества (точка 1).

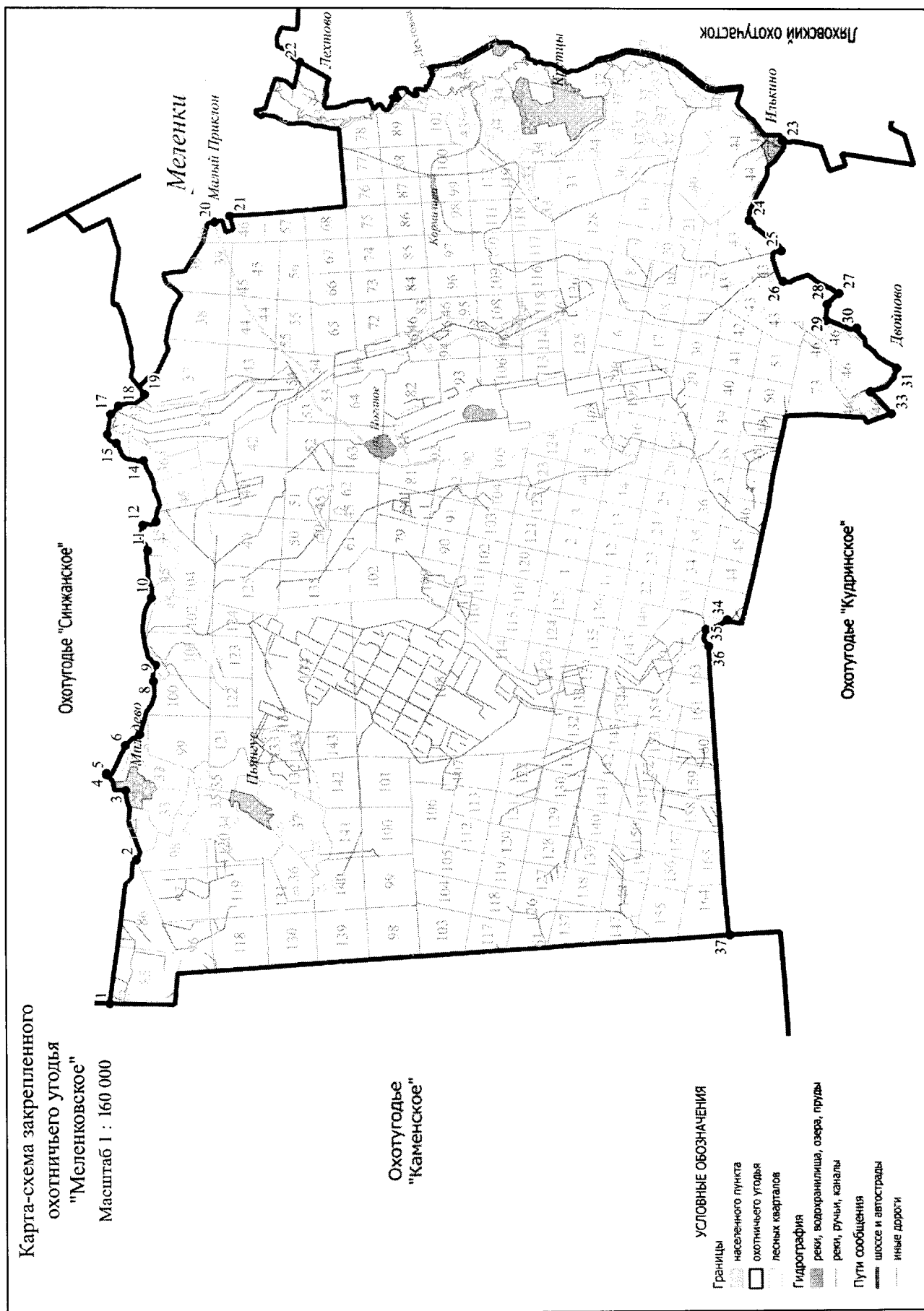
К землям, земельным участкам, правовой режим которых не допускает осуществление видов деятельности в сфере охотничьего хозяйства и которые не подлежат включению в состав охотничьего угодья, относятся:

-территории следующих населенных пунктов: г. Меленки, д. Большой Приклон, д. Малый Приклон, д. Ратново, с. Приклон, д. Мильдево, д. Пьянгус, п. Соколье, д. Крутцы.

Сведения о характерных точках границ охотничьего угодья «Меленковское» в системе координат WGS 84 UTM ZONE 37N

№ п/п	Координата X	Координата Y	Координата X	Координата Y
	градусы, минуты, секунды	градусы, минуты, секунды	десятичные градусы	десятичные градусы
1	55°21'8,88"	41°18'51,30"	55,352466	41,314249
2	55°20'50,70"	41°21'39,81"	55,347417	41,361057
3	55°20'57,92"	41°23'1,15"	55,349423	41,383653
4	55°21'10,93"	41°23'19,83"	55,353037	41,388843
5	55°21'10,73"	41°23'21,39"	55,352980	41,389274
6	55°20'58,05"	41°23'54,06"	55,349459	41,398350
7	55°20'48,46"	41°24'7,02"	55,346795	41,401949
8	55°20'39,12"	41°25'9,58"	55,344201	41,419329
9	55°20'37,81"	41°25'28,62"	55,343837	41,424616
10	55°20'40,35"	41°26'47,44"	55,344542	41,446511
11	55°20'42,75"	41°27'43,06"	55,345209	41,461961
12	55°20'45,91"	41°28'13,09"	55,346086	41,470302
13	55°20'37,12"	41°28'17,29"	55,343644	41,471469
14	55°20'45,54"	41°29'29,19"	55,345982	41,491441
15	55°21'3,74"	41°29'49,92"	55,351038	41,497199
16	55°21'9,80"	41°30'0,22"	55,352722	41,500061
17	55°21'7,69"	41°30'23,84"	55,352137	41,506622
18	55°21'2,35"	41°30'33,84"	55,350652	41,509399
19	55°20'44,84"	41°30'47,12"	55,345789	41,513089
20	55°19'58,26"	41°34'10,96"	55,332849	41,569710
21	55°19'48,15"	41°34'18,01"	55,330041	41,571670
22	55°19'1,17"	41°37'20,19"	55,316991	41,622274
23	55°13'36,30"	41°35'48,47"	55,226751	41,596796
24	55°13'58,93"	41°34'13,73"	55,233035	41,570480
25	55°13'37,18"	41°33'37,16"	55,226994	41,560322
26	55°13'35,93"	41°33'1,09"	55,226646	41,550303
27	55°12'57,89"	41°32'46,67"	55,216080	41,546298
28	55°13'5,88"	41°32'33,77"	55,218299	41,542714
29	55°13'6,54"	41°32'14,86"	55,218482	41,537461

30	55°12'45,68"	41°32'5,47"	55,212689	41,534854
31	55°12'18,70"	41°31'17,92"	55,205194	41,521645
32	55°12'36,39"	41°30'49,97"	55,210109	41,513880
33	55°12'22,24"	41°30'23,97"	55,206177	41,506657
34	55°14'13,68"	41°26'20,26"	55,237133	41,438962
35	55°14'28,13"	41°26'9,04"	55,241148	41,435845
36	55°14'26,37"	41°25'49,06"	55,240657	41,430295
37	55°14'12,43"	41°20'9,49"	55,236787	41,335969



62. Охотхозяйство «Кудринское».

Площадь 16,889 тыс.га.

Северная: от северо-западного угла лесного квартала 61 Илькинского участкового лесничества Меленковского лесничества (точка 1) на восток по северным границам лесных кварталов 61, 62 до северо-восточного угла лесного квартала 62 Илькинского участкового лесничества Меленковского лесничества, затем на север вдоль по западной границе лесного квартала 54 Илькинского участкового лесничества Меленковского лесничества до северо-западного угла лесного квартала 54 Илькинского участкового лесничества Меленковского лесничества и далее на восток по северным границам лесных кварталов 54, 55, 56, 57, 58, 59 Илькинского участкового лесничества Меленковского лесничества до пересечения с лесной дорогой между п. Соколье и д. Двоезёры в точке 2, далее на восток по лесной дороге между п. Соколье и д. Двоезёры до моста через р. Раменку, расположенного на лесной дороге между п. Соколье и д. Двоезёры в точке 3, затем на юг, вниз по течению р. Раменки до места её пересечения с западной границей лесного квартала 43 Илькинского участкового лесничества Меленковского лесничества в точке 4 и далее на юг вдоль западной границы лесного квартала 43 Илькинского участкового лесничества Меленковского лесничества до юго-западного угла лесного квартала 43 Илькинского участкового лесничества Меленковского лесничества. От юго-западного угла лесного квартала 43 Илькинского участкового лесничества Меленковского лесничества на восток по северным границам лесных кварталов 60, 70, 71, 72 Илькинского участкового лесничества Меленковского лесничества, до северо-восточного угла лесного квартала 72 Илькинского участкового лесничества Меленковского лесничества затем на юг по восточным границам лесных кварталов 72, 85, 95 Илькинского участкового лесничества Меленковского лесничества до пересечения с трассой газопровода в точке 5. От пересечения восточной границы лесного квартала 95 Илькинского участкового лесничества Меленковского лесничества с трассой газопровода на северо-восток вдоль трассы газопровода до точки 6 в месте прохождения трассы газопровода, затем на юго-восток по полевой грунтовой дороге до точки 7, расположенной на участке северо-западной границы д. Двойново, затем на северо-восток по полевой грунтовой дороге, огибающей с севера д. Двойново через точку 8 до точки 9. От точки 9 на восток по полевой грунтовой дороге до точки 10, затем на юго-восток по полевой грунтовой дороге до точки 11 и далее на северо-восток по полевой грунтовой дороге до точки 12. От точки 12 на восток по полевой грунтовой дороге по направлению в урочище Павловка до точки 13, затем на северо-восток, по полевой грунтовой дороге до точки 14 и далее на юго-восток по полевой грунтовой дороге до точки 15. От точки 15 на юг вдоль западной границы с. Илькино огибая с. Илькино с запада и юга до места пересечения автомобильной дороги 17 ОП МЗ 17 Н – 449 «Илькино – Кулаки» с восточной границей с. Илькино в точке 16, затем на юго-восток по автомобильной дороге 17 ОП МЗ 17 Н – 449 «Илькино – Кулаки» до места пересечения западной границы д. Кулаки с автомобильной дорогой 17 ОП МЗ 17 Н – 449 «Илькино – Кулаки» в точке 17. От места пересечения западной границы д. Кулаки с автомобильной дорогой 17 ОП МЗ 17 Н – 449 «Илькино – Кулаки» по западной, северной и восточной границам д. Кулаки до места пересечения с восточной границей д. Кулаки автомобильной дороги 17 - 242 ОП МР 011 «Осинки-Кудрино» - Кочетки в точке 18, затем на северо-восток по автомобильной дороге 17 - 242 ОП МР 011 «Осинки-Кудрино» - Кочетки до места пересечения с западной границей лесного квартала 176 Илькинского участкового лесничества Меленковского лесничества в точке 19 и далее на юг вдоль западной границы лесного квартала 176 Илькинского участкового лесничества Меленковского лесничества до юго-западного угла лесного квартала 176 Илькинского участкового лесничества Меленковского лесничества. От юго-западного угла лесного квартала 176 Илькинского участкового лесничества Меленковского лесничества на восток по южным границам лесных кварталов 176, 177 Илькинского участкового лесничества Меленковского лесничества до юго-восточного угла лесного квартала 177 Илькинского участкового лесничества Меленковского лесничества,

затем на восток по северной границе лесного квартала 181 Илькинского участкового лесничества Меленковского лесничества до северо-восточного угла лесного квартала 181 Илькинского участкового лесничества Меленковского лесничества (точка 20). **Восточная:** от северо-восточного угла лесного квартала 181 Илькинского участкового лесничества Меленковского лесничества на юг по восточным границам 181, 183, 185, 186, 187 Илькинского участкового лесничества Меленковского лесничества, восточной границе лесного квартала 59 урочища Илькино Приклонского участкового лесничества Меленковского лесничества, восточным границам лесных кварталов 190, 194, Илькинского участкового лесничества Меленковского лесничества, восточной и южной границам лесного квартала 195 Илькинского участкового лесничества Меленковского лесничества, восточной границе лесного квартала 62 урочища Илькино Приклонского участкового лесничества Меленковского лесничества, восточной и южной границам лесного квартала 197 Илькинского участкового лесничества Меленковского лесничества и южной границе лесного квартала 196 Илькинского участкового лесничества Меленковского лесничества до юго-западного угла лесного квартала 196 Илькинского участкового лесничества Меленковского лесничества (место пересечения с административной границей Рязанской области) (точка 21). **Южная:** от юго-западного угла лесного квартала 196 Илькинского участкового лесничества Меленковского лесничества на запад вдоль административной границы с Рязанской областью до юго-западного угла лесного квартала 156 Илькинского участкового лесничества Меленковского лесничества (точка 22). **Западная:** от юго-западного угла лесного квартала 156 Илькинского участкового лесничества Меленковского лесничества на северо-запад вдоль административной границы с Рязанской областью до северо-западного угла лесного квартала 61 Илькинского участкового лесничества Меленковского лесничества (точка 1).

К землям, земельным участкам, правовой режим которых не допускает осуществление видов деятельности в сфере охотничьего хозяйства и которые не подлежат включению в состав охотничьего угодья, относятся:

-территории следующих населенных пунктов: с. Илькино, д. Кулаки, д. Двойново, д. Рамень, д. Двоезеры, д. Мильна, с. Кудрино.

Сведения о характерных точках границ охотничьего угодья «Кудринское» в системе координат WGS_84 UTM_ZONE_37N

№ п/п	Координата X	Координата Y	Координата X	Координата Y
	градусы, минуты, секунды		десятичные градусы	
1	55°13'32,50"	41°17'53,07"	55,225695	41,298076
2	55°14'26,36"	41°25'49,06"	55,240657	41,430295
3	55°14'27,95"	41°26'9,11"	55,241097	41,435864
4	55°14'13,81"	41°26'19,12"	55,237170	41,438644
5	55°12'22,05"	41°30'24,10"	55,206124	41,506696
6	55°12'36,31"	41°30'50,41"	55,210087	41,514002
7	55°12'18,29"	41°31'17,61"	55,205081	41,521557
8	55°12'45,74"	41°32'6,45"	55,212705	41,535124
9	55°13'6,70"	41°32'14,89"	55,218529	41,537469
10	55°13'5,88"	41°32'33,77"	55,218299	41,542714
11	55°12'57,89"	41°32'46,67"	55,216080	41,546298
12	55°13'36,53"	41°33'0,73"	55,226814	41,550203
13	55°13'37,18"	41°33'37,16"	55,226994	41,560322
14	55°13'58,80"	41°34'13,99"	55,233000	41,570552
15	55°13'36,20"	41°35'47,57"	55,226723	41,596546
16	55°11'58,02"	41°37'12,47"	55,199449	41,620132
17	55°11'53,01"	41°37'29,48"	55,198058	41,624855
18	55°12'25,03"	41°38'44,13"	55,206952	41,645593

19	55°12'48,76"	41°39'52,97"	55,213546	41,664713
20	55°12'17,84"	41°42'0,10"	55,204956	41,700029
21	55°7'6,05"	41°39'28,09"	55,118348	41,657803
22	55°8'11,63"	41°25'36,46"	55,136563	41,426795

Карта-схема закрепленного

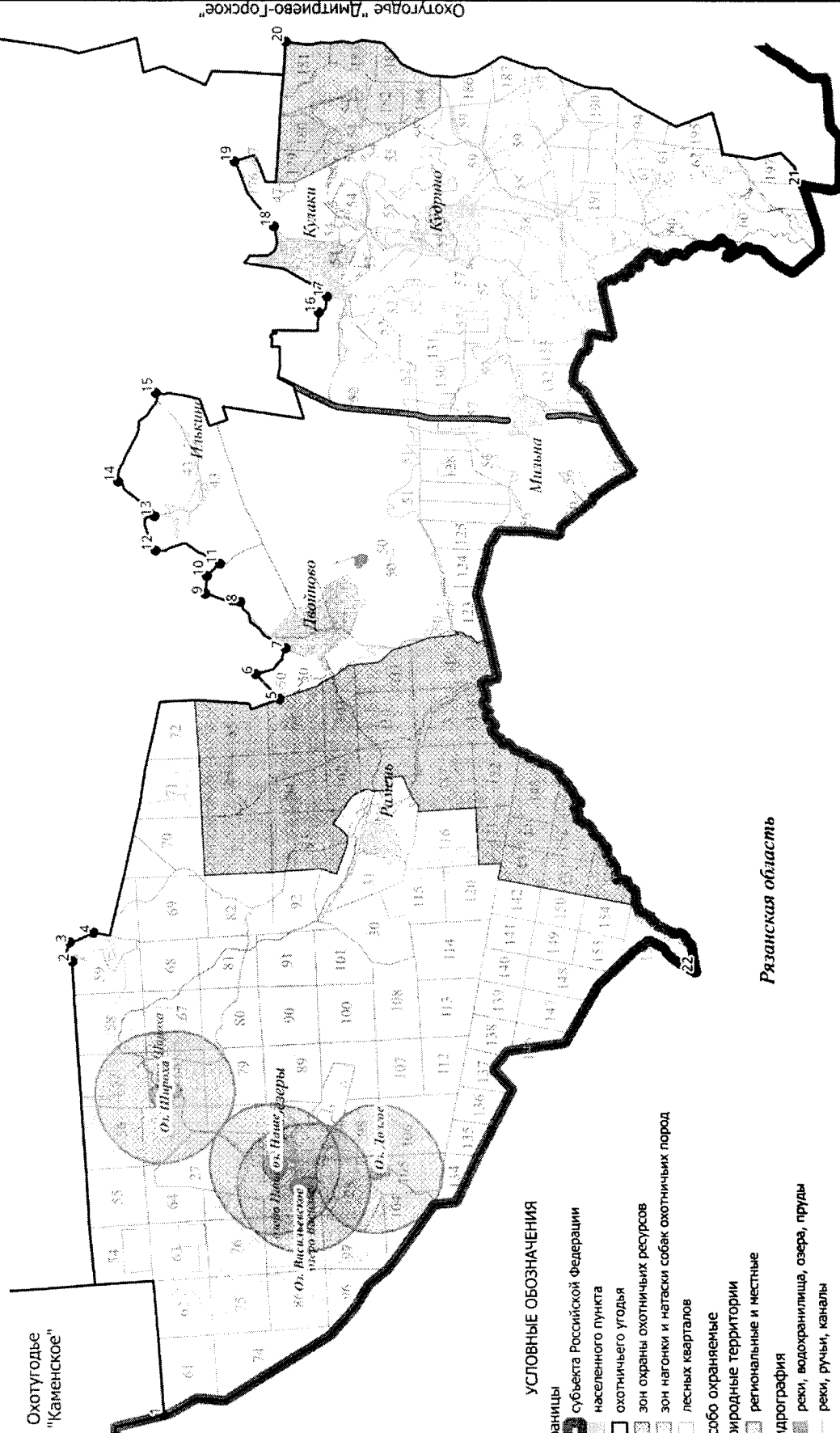
охотничьего угодья

"Кудринское"

Масштаб 1 : 160 000

Охотугодье "Меленковское"

Охотугодье
"Каменское"



УСЛОВНЫЕ ОБОЗНАЧЕНИЯ

- Границы
- субъекта Российской Федерации
 - населенного пункта
 - охотничьего угодья
 - зон охраны охотничьих ресурсов
 - зон нагонки и натаски собак охотничьих пород
 - лесных кварталов
- Особо охраняемые природные территории
- региональные и местные
- Гидрография
- реки, водохранилища, озера, пруды
 - реки, ручьи, каналы
- Пути сообщения
- шоссе и автодороги
 - иные дороги

Рязанская область

63. Охотхозяйство «Каменское».

Площадь 20,246 тыс.га.

Северная: От северо-западного угла лесного квартала 50 Пичугинского участкового лесничества Меленковского лесничества (точка 1) на восток по административной границе Меленковского района до северо-восточного угла лесного квартала 59 Пичугинского участкового лесничества Меленковского лесничества (точка 2). От северо-восточного угла лесного квартала 59 Пичугинского участкового лесничества Меленковского лесничества на юг по западным границам лесных кварталов 52, 60, 69, 70, 81 и далее по восточным границам лесных кварталов 81, 71, 61 по северным границам лесных кварталов 62, 63 Пичугинского участкового лесничества Меленковского лесничества до северо-восточного угла лесного квартала 63 Пичугинского участкового лесничества Меленковского лесничества (точка 3).

Восточная: От северо-восточного угла лесного квартала 63 Пичугинского участкового лесничества Меленковского лесничества на юг по восточным границам лесных кварталов 63, 73, 84 Пичугинского участкового лесничества Меленковского лесничества, затем на восток по северной границе лесного квартала 95 Пичугинского участкового лесничества Меленковского лесничества до северо-восточного угла лесного квартала 95 Пичугинского участкового лесничества Меленковского лесничества и далее на юг по восточным границам лесных кварталов 95, 117, 129, 138 Пичугинского участкового лесничества Меленковского лесничества, восточным границам лесных кварталов 49, 51, 55, 61, 72, 85, 97 Каменского участкового лесничества Меленковского лесничества и восточной границе лесного квартала 53 Илькинского участкового лесничества до юго-восточного угла лесного квартала 53 Илькинского участкового лесничества (точка 4).

Южная: От юго-восточного угла лесного квартала 53 Илькинского участкового лесничества Меленковского лесничества на запад, по южным границам лесных кварталов 53, 52 Илькинского участкового лесничества Меленковского лесничества до юго-западного угла лесного квартала 52 Илькинского участкового лесничества Меленковского лесничества (точка 5), затем на запад по административной границе Рязанской области до места пересечения административной границы Гусь-Хрустального района с административной границей Рязанской области в точке 6.

Западная: От места пересечения административной границы Гусь-Хрустального района с административной границей Рязанской области на север по административной границе Гусь-Хрустального района до северо-западного угла лесного квартала 50 Пичугинского участкового лесничества Меленковского лесничества (точка 1).

К землям, земельным участкам, правовой режим которых не допускает осуществление видов деятельности в сфере охотничьего хозяйства и которые не подлежат включению в состав охотничьего угодья, относятся:

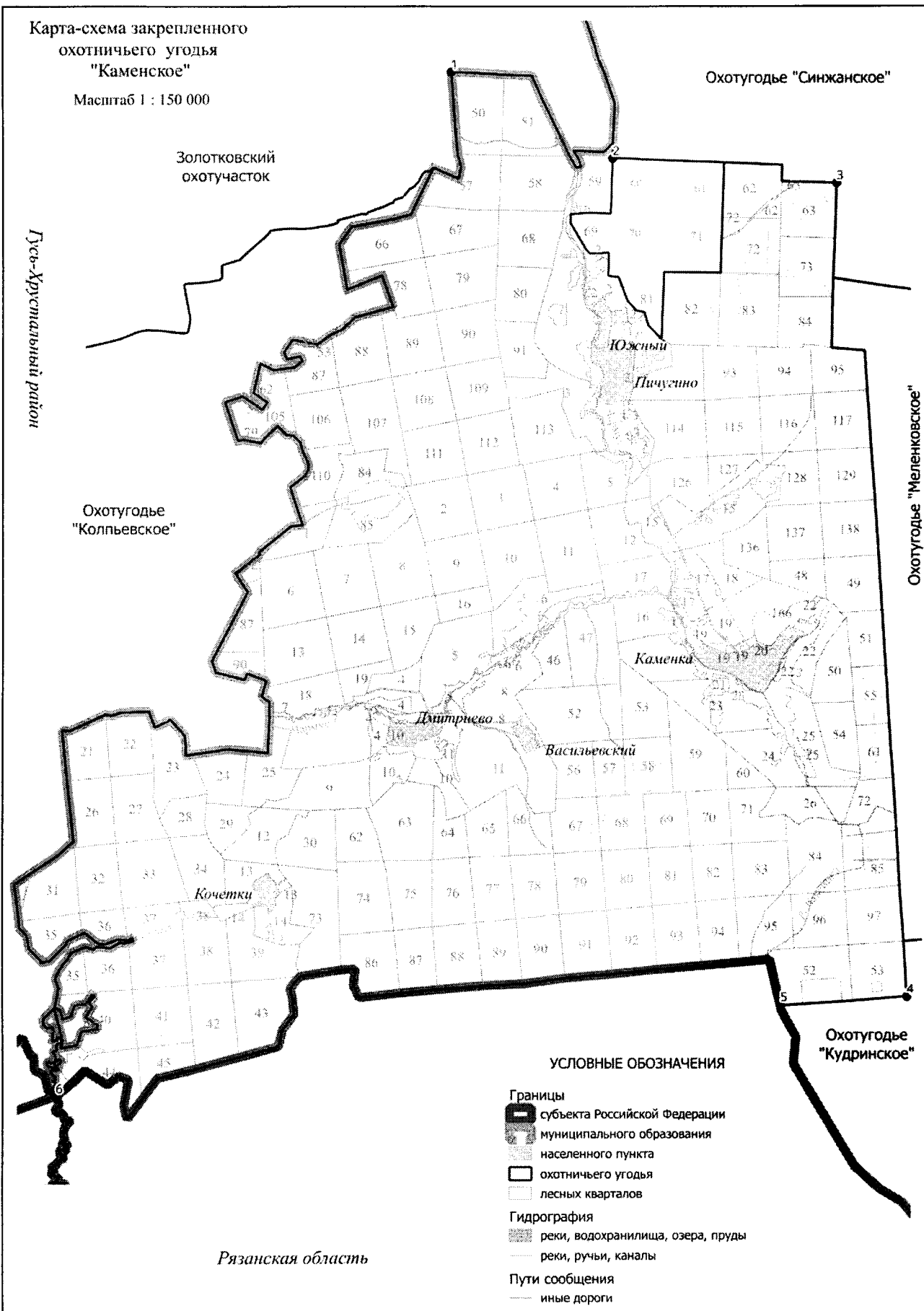
-территории следующих населенных пунктов: д. Дмитриево, д. Кочетки, п. Васильевский, д. Каменка, п. Южный, д. Пичугино.

Сведения о характерных точках границ охотничьего угодья «Каменское» в системе координат WGS 84 UTM ZONE 37N

№ п/п	Координата X	Координата Y	Координата X	Координата Y
	градусы, минуты, секунды		десятичные градусы	
1	55°23'18,18"	41°11'51,31"	55,388382	41,197585
2	55°22'23,89"	41°14'48,70"	55,373304	41,246862
3	55°22'8,71"	41°18'55,38"	55,369087	41,315383
4	55°13'38,12"	41°20'13,03"	55,227256	41,336954
5	55°13'33,07"	41°17'52,87"	55,225852	41,298020
6	55°12'35,53"	41°4'36,09"	55,209868	41,076693

Карта-схема закрепленного
охотничьего угодья
"Каменское"

Масштаб 1 : 150 000



64. Первомайский охотучасток.

Площадь 22,933 тыс.га.

Северная: От железнодорожной станции Бутылицы (точка 1) на восток по Горьковской железной дороге до места пересечения Горьковской железной дороги с административной границей Муромского района в точке 2. **Восточная:** От места пересечения Горьковской железной дороги с административной границей Муромского района на юг по административной границе Муромского района до места пересечения административной границы Муромского района с автомобильной дорогой 17 ОП РЗ 17 К – 3 Касимов-Муром-Нижний Новгород в точке 3, затем на юг по автомобильной дороге 17 ОП РЗ 17 К – 3 Касимов-Муром-Нижний Новгород до точки 4 в 120 м севернее моста через р. Чёрную, расположенного на автомобильной дороге 17 ОП РЗ 17 К – 3 Касимов-Муром-Нижний Новгород. **Южная:** От точки 4, расположенной в 120 м севернее моста через р. Черную, расположенного на автомобильной дороге 17 ОП РЗ 17 К – 3 Касимов-Муром-Нижний Новгород на запад, по проселочной дороге вдоль левого берега р. Черной до автомобильной дороги 17 ОП МЗ 17 Н-433 "Муром - Папулино - Меленки" – Хольковский (точка 5), и далее на запад по этой дороге до пересечения с автомобильной дорогой 17 ОП РЗ 17 К – 12 Муром – Коржавино – Папулино – Меленки в точке 6, затем на юг по автомобильной дороге 17 ОП РЗ 17 К – 12 Муром – Коржавино – Папулино – Меленки через д. Красново, д. Прудня, д. Лужи до места пересечения автомобильной дороги 17 ОП РЗ 17 К – 12 Муром – Коржавино – Папулино – Меленки с северной границей г. Меленки в точке 7 и далее на запад по северной границе г. Меленки до восточной границы с. Приклон (точка 8), далее по восточной, северной и западной границам с. Приклон до места пересечения границы с. Приклон с Горьковской железной дорогой в точке 9. **Западная:** От места пересечения границы с. Приклон с Горьковской железной дорогой на север по железной дороге на север до железнодорожной станции Бутылицы (точка 1).

К землям, земельным участкам, правовой режим которых не допускает осуществление видов деятельности в сфере охотничьего хозяйства и которые не подлежат включению в состав охотничьего угодья, относятся:

-территории следующих населенных пунктов: д. Вичкино, д. Муралёво, д. Верхоунжа, с. Архангел, д. Барсуки, д. Левино, с. Денятино, д. Красново, д. Прудня, д. Лужи, д. Александрино, д. Орловка, д. Просеницы, д. Городищи, д. Хольково, д. Максимовка, п. Хольковский, д. Злобино, д. Иватино, войсковая часть 96570;

-территории следующих лесопарковых зон: лесопарковая зона Меленковского участкового лесничества Меленковского лесничества.

Сведения о характерных точках границ охотничьего угодья Первомайский охотучасток в системе координат WGS 84 UTM ZONE 37N

№ п/п	Координата X	Координата Y	Координата X	Координата Y
	градусы, минуты, секунды		десятичные градусы	
1	55°30'16,72"	41°29'56,15"	55,504644	41,498930
2	55°32'58,59"	41°49'20,80"	55,549609	41,822444
3	55°29'36,22"	41°53'59,94"	55,493394	41,899984
4	55°28'55,01"	41°53'30,15"	55,481947	41,891707
5	55°28'53,28"	41°46'28,00"	55,481467	41,774444
6	55°28'13,21"	41°41'14,57"	55,470337	41,687379
7	55°21'6,35"	41°37'57,29"	55,351763	41,632580
8	55°20'43,14"	41°36'35,14"	55,345318	41,609762
9	55°20'27,29"	41°35'23,04"	55,340913	41,589734

65. Охотхозяйство «Синжанское».

Площадь 27,464 тыс.га.

Северная: от северо-западного угла лесного квартала 81 Бутылицкого лесничества Меленковского лесничества (точка 1) на восток по Горьковской железной дороге (участок Муром – Заколпье) до ст. Бутылицы (точка 2). **Восточная:** от ст. Бутылицы на юг по бывшей железнодорожной ветке Бутылицы - Меленки до места пересечения с автомобильной дорогой 17 ОП МЗ 17 Н – 43 «Меленки - Данилово - Синжаны - Максимово – Добрятино» в точке 3. **Южная:** от точки 3 по автомобильной дороге 17 ОП МЗ 17 Н – 43 «Меленки - Данилово - Синжаны - Максимово – Добрятино» до автомобильной дороги 17 ОП МЗ 17 Н – 424 «Меленки – Добрятино» - Большой Приклон – Ратново» в точке 4, по автомобильной дороге 17 ОП МЗ 17 Н – 424 «Меленки – Добрятино» - Большой Приклон – Ратново» через д. Большой Приклон до д. Ратново (точка 5), от д. Ратново по проселочной дороге на запад через лесной квартал 38 урочища Меленковское Приклонского участкового лесничества Меленковского лесничества до лесного квартала 33 Меленковского участкового лесничества Меленковского лесничества (точка 6) далее по лесной проселочной через лесные кварталы 33, 32, 36, 35 (точки 7-14) Меленковског участкового лесничества Меленковского лесничества через лесной квартал 103 (точка 15) Пичугинского участкового лесничества Меленковского лесничества, далее на запад по дороге вдоль северных границ лесных кварталов 102, 101, 100, 99 (через точки 16-18) Пичугинского участкового лесничества Меленковского лесничества, далее на запад по дороге до д. Мильдево точка 22 (через точки 19-21). Далее по лесной дороге через лесной квартал 144 Пичугинского участкового лесничества Меленковского лесничества до юго-восточного угла лесного квартала 86 Пичугинского участкового лесничества Меленковского лесничества, далее на запад и по северным границам лесных кварталов 86, 85 Пичугинского участкового лесничества Меленковского лесничества, далее на север по западным границам лесных кварталов 74, 64, по южным границам кварталов 55, 54, 53 до юго-западного угла лесного квартала 52 Пичугинского участкового лесничества Меленковского лесничества (точка 25). **Западная:** от юго-западного угла лесного квартала 52 Пичугинского участкового лесничества Меленковского лесничества на север до административной границы Гусь-Хрустального района (точка 26) и далее по административной границе Гусь-Хрустального района до пересечения с Горьковской железной дорогой (участок Заколпье – Муром) в точке 1.

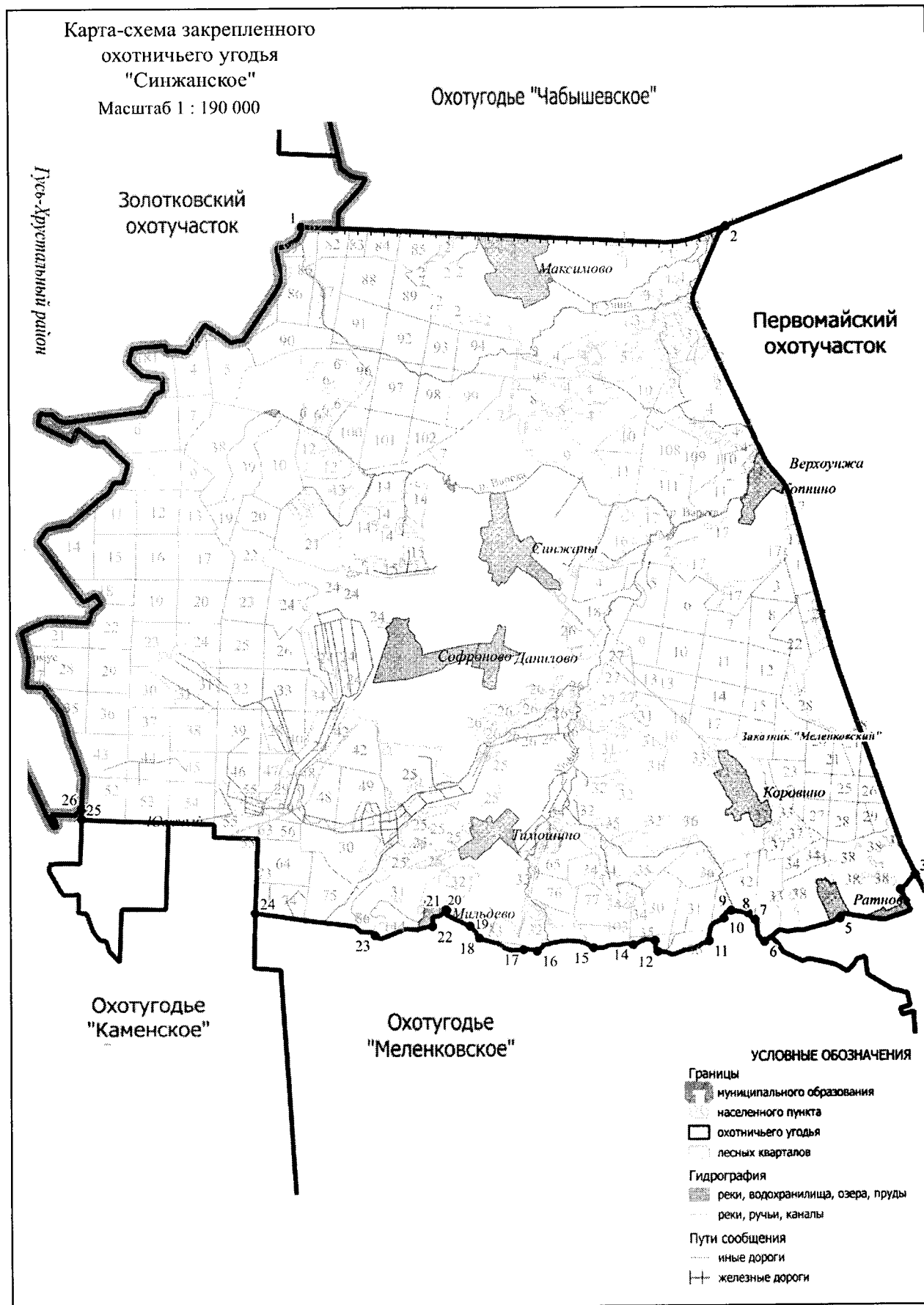
К землям, земельным участкам, правовой режим которых не допускает осуществление видов деятельности в сфере охотничьего хозяйства и которые не подлежат включению в состав охотничьего угодья, относятся:

-территории следующих населенных пунктов: д. Максимово, с. Синжаны, д. Софроново, д. Данилово, д. Тимошино, д. Мильдево, с.Коровино, д. Ратново, д. Большой Приклон, д. Копнино, д. Верхоунжа.

Сведения о характерных точках границ охотничьего угодья «Синжанское» в системе координат WGS_84 UTM_ZONE_37N

№ п/п	Координата X	Координата Y	Координата X	Координата Y
	градусы, минуты, секунды		десятичные градусы	
1	55°30'17,07"	41°19'59,33"	55,504742	41,333147
2	55°30'16,72"	41°29'56,15"	55,504644	41,498930
3	55°21'37,62"	41°34'20,91"	55,360449	41,572474
4	55°21'25,99"	41°33'59,70"	55,357220	41,566582
5	55°21'3,26"	41°32'34,33"	55,350905	41,542869
6	55°20'44,84"	41°30'47,12"	55,345789	41,513089
7	55°21'2,35"	41°30'33,84"	55,350652	41,509399
8	55°21'7,69"	41°30'23,84"	55,352137	41,506622
9	55°21'9,80"	41°30'0,22"	55,352722	41,500061
10	55°21'3,74"	41°29'49,92"	55,351038	41,497199
11	55°20'45,54"	41°29'29,19"	55,345982	41,491441

12	55°20'37,12"	41°28'17,29"	55,343644	41,471469
13	55°20'45,91"	41°28'13,09"	55,346086	41,470302
14	55°20'42,75"	41°27'43,06"	55,345209	41,461961
15	55°20'40,35"	41°26'47,44"	55,344542	41,446511
16	55°20'37,81"	41°25'28,62"	55,343837	41,424616
17	55°20'39,12"	41°25'9,58"	55,344201	41,419329
18	55°20'48,46"	41°24'7,02"	55,346795	41,401949
19	55°20'58,05"	41°23'54,06"	55,349459	41,398350
20	55°21'10,73"	41°23'21,39"	55,352980	41,389274
21	55°21'10,93"	41°23'19,83"	55,353037	41,388843
22	55°20'57,92"	41°23'1,15"	55,349423	41,383653
23	55°20'50,70"	41°21'39,81"	55,347417	41,361057
24	55°21'8,88"	41°18'51,30"	55,352466	41,314249
25	55°22'24,71"	41°14'48,73"	55,373530	41,246869
26	55°22'33,10"	41°14'48,80"	55,375860	41,246889



66. Охотхозяйство «Чабышевское».

Площадь 24,699 тыс.га.

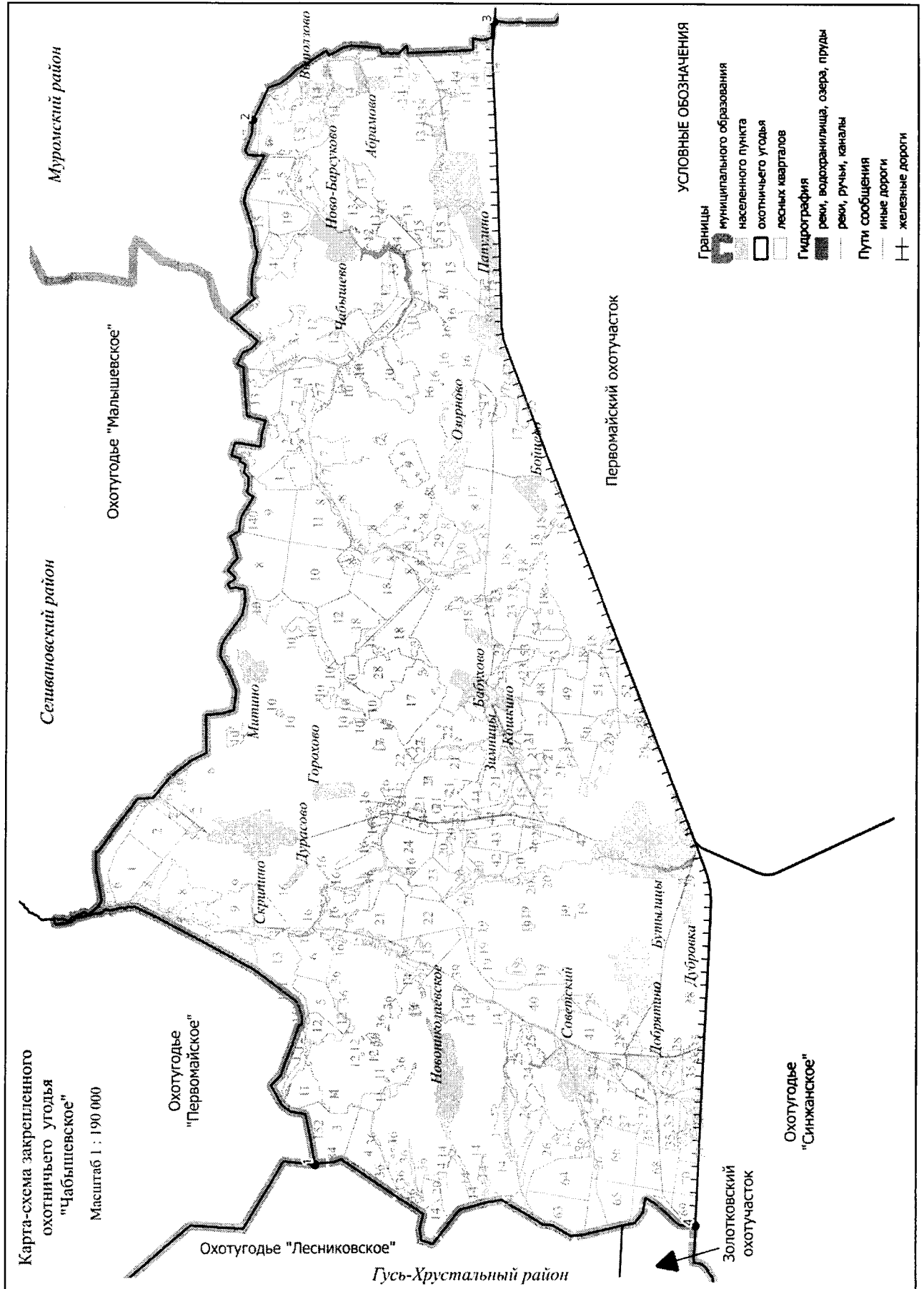
Северная: от северо-западного угла лесного квартала 3 Бутылицкого участкового лесничества Меленковского лесничества (точка 1) на восток по административной границе Селивановского района и округа Муром до северо-восточного угла лесного квартала 17 Бутылицкого участкового лесничества Меленковского лесничества (точка 2). **Восточная:** от северо-восточного угла лесного квартала 17 Бутылицкого участкового лесничества Меленковского лесничества по административной границе Муромского района до пересечения с Горьковской железной дорогой (участок Муром – Кондаково) в точке 3. **Южная:** от пересечения административной границы Муромского района с Горьковской железной дорогой (участок Муром – Кондаково) на запад по Горьковской железной дороге (участок Муром – Кондаково) до пересечения с административной границей Гусь-Хрустального района в точке 4. **Западная:** на север по административной границе Гусь-Хрустального района до северо-восточного угла лесного квартала 3 Бутылицкого участкового лесничества Меленковского лесничества до точки 1.

К землям, земельным участкам, правовой режим которых не допускает осуществление видов деятельности в сфере охотничьего хозяйства и которые не подлежат включению в состав охотничьего угодья, относятся:

-территории следующих населенных пунктов: д. Дубровка, д. Кузьмино, д. Добрятино, п. Советский, д. Новониколаевское, д. Дурасово, д. Скрипино, д. Горохово, д. Митино, д. Кошкино, д. Зимницы, д. Бабухово, д. Бойцево, д. Озорново, д. Кондаково, д. Рождествено, д. Папулино, д. Чабышево, д. Ново-Барсуково, д. Абрамово, д. Выползово, с. Бутылицы.

Сведения о характерных точках границ охотничьего угодья «Чабышевское» в системе координат WGS 84 UTM_ZONE 37N

№ п/п	Координата X	Координата Y	Координата X	Координата Y
	градусы, минуты, секунды		десятичные градусы	
1	55°35'20,85"	41°22'17,76"	55,589124	41,371600
2	55°36'12,99"	41°46'59,24"	55,603608	41,783123
3	55°32'58,85"	41°49'20,35"	55,549680	41,822319
4	55°30'15,69"	41°20'51,17"	55,504359	41,347548



67. Урвановский охотучасток.

Площадь 23,729 тыс.га.

Северная: От места пересечения Горьковской железной дороги с административной границей Меленковского района в точке 1 на восток по Горьковской железной дороге через с. Стригино до места пересечения с западной границей г. Муром в точке 2, затем на юг, по западной границе г. Муром и на восток по южной границе г. Муром, далее на юг по западной границе с. Карачарово через точку 3 и по западной и южной границам с. Панфилово через точки 4 и 5 до юго-восточного угла с. Панфилово (точка 6). От юго-восточного угла с. Панфилово по прямой линии порядка двухсот метров на восток до ручья, вытекающего из безымянного озера, точка 7, затем на северо-восток по ручью до места впадения ручья в р. Илевну в точке 8 и далее на северо-восток, вниз по среднему течению р. Илевны до устья р. Илевны (точка 9). **Восточная:** От устья р. Илевны вверх по среднему течению р. Оки, затем на юг по административной границе между Владимирской областью и Нижегородской областью до урочища Азовка (точка 10), далее на юго-запад по северному берегу протоки Елинская до точки 11. **Южная:** От точки 11 на запад по грунтовой дороге до места пересечения с автомобильной дорогой 17 ОП МЗ 17 Н -442 Усад – Елино в точке 12, затем по автомобильной дороге 17 ОП МЗ 17 Н -442 Усад – Елино до моста через озеро Урвановское (точка 13), затем на запад по проселочной дороге огибая озеро Урвановское с юга через точки 14-26, до южной границы с. Верхозерье (точка 27), затем на запад по южной границе с. Верхозерье и по автомобильной подъездной дороге 17 ОП МЗ 17 Н-443 "Высоково - Урваново" – Верхозерье до перекрёстка с автомобильной дорогой 17К-17 Меленки – Ляхи – Репино – Мишино – Орлово – Муром (точка 28), затем на запад по проселочной дороге по направлению ур. Малютинка через точки 29-30 до места выхода проселочной дороги на р. Неглинка в точке 31, и далее на запад по р. Неглинка до д. Новенькая (точка 32). **Западная:** От д. Новенькая на север по автомобильной дороге 17 ОП МЗ 17 Н -444 Меленки – Ляхи – Тургенево через с. Тургенево и д. Кулаки до автомобильной дороги 17 ОП РЗ 17 К - 3 Касимов – Муром – Нижний Новгород (точка 33), затем по автомобильной дороге 17 ОП РЗ 17 К - 3 Касимов – Муром – Нижний Новгород через д. Кесово, д. Максимовка до места пересечения автомобильной дороги 17 ОП РЗ 17 К - 3 Касимов – Муром – Нижний Новгород с административной границей Меленковского и Муромского районов в точке 34, затем на север по административной границе Меленковского района до места пересечения Горьковской железной дороги Москва-Казань с административной границей Меленковского района в точке 1.

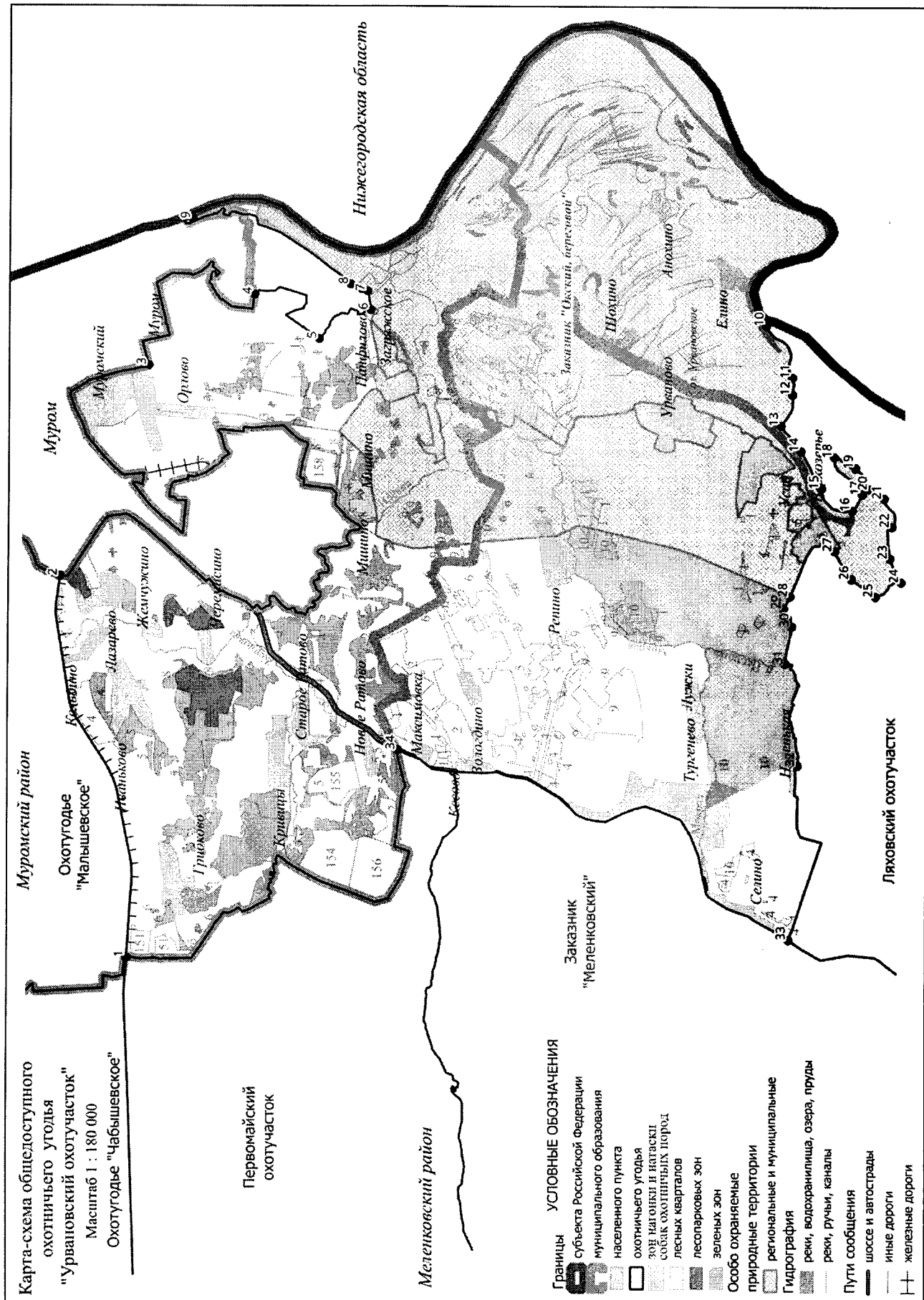
К землям, земельным участкам, правовой режим которых не допускает осуществление видов деятельности в сфере охотничьего хозяйства и которые не подлежат включению в состав охотничьего угодья, относятся:

- территории следующих населенных пунктов: д. Грибково, д. Ивановское, д. Кольдино, с. Лазарево, д. Жемчужино, д. Черемисино, д. Кривицы, д. Старое Ратово, д. Новое Ратово, д. Макаровка, д. Кесово, д. Володино, с. Репино, д. Мишино, д. Загрязское, д. Орлово, п. Муромский, д. Шохино, д. Анохино, с. Урваново, д. Елино, д. Усад, с. Верхозерье, д. Новенькая, д. Лужки, д. Тургенево, д. Кесово, д. Селино;
- территории следующих лесопарковых зон: лесопарковая зона Чаадаевского участкового лесничества Селивановского лесничества.

Сведения о характерных точках границ охотничьего угодья Урвановский охотучасток в системе координат WGS_84_UTM_ZONE_37N

№ п/п	Координата X	Координата Y	Координата X	Координата Y
	градусы, минуты, секунды		десятичные градусы	
1	55°32'58,59"	41°49'20,80"	55,549609	41,822444
2	55°33'50,01"	41°57'47,72"	55,563891	41,963256
3	55°32'43,69"	42°2'29,88"	55,545468	42,041633
4	55°31'24,78"	42°4'5,19"	55,523550	42,068109

5	55°30'36,16"	42°3'6,12"	55,510046	42,051701
6	55°29'57,32"	42°3'44,83"	55,499256	42,062452
7	55°29'59,62"	42°4'10,12"	55,499895	42,069478
8	55°30'12,56"	42°4'19,32"	55,503490	42,072032
9	55°32'11,43"	42°5'46,42"	55,536509	42,096229
10	55°24'58,51"	42°3'25,93"	55,416252	42,057203
11	55°24'38,80"	42°2'16,36"	55,410777	42,037878
12	55°24'38,63"	42°1'53,49"	55,410730	42,031525
13	55°24'47,27"	42°1'12,43"	55,413129	42,020119
14	55°24'31,83"	42°0'38,26"	55,408842	42,010627
15	55°24'16,13"	41°59'48,73"	55,404480	41,996870
16	55°23'52,42"	41°59'19,43"	55,397895	41,988731
17	55°23'44,85"	41°59'41,48"	55,395791	41,994856
18	55°24'6,21"	42°0'30,56"	55,401726	42,008490
19	55°23'50,02"	42°0'16,08"	55,397229	42,004467
20	55°23'39,06"	41°59'47,91"	55,394183	41,996642
21	55°23'28,29"	41°59'35,92"	55,391191	41,993312
22	55°23'22,28"	41°58'58,17"	55,389522	41,982824
23	55°23'23,57"	41°58'16,05"	55,389881	41,971126
24	55°23'14,87"	41°57'44,18"	55,387464	41,962274
25	55°23'34,28"	41°57'24,68"	55,392855	41,956857
26	55°23'52,68"	41°57'48,38"	55,397965	41,963438
27	55°24'5,55"	41°58'25,92"	55,401543	41,973867
28	55°24'39,39"	41°57'24,85"	55,410942	41,956902
29	55°24'44,38"	41°57'8,62"	55,412328	41,952394
30	55°24'38,13"	41°56'44,59"	55,410593	41,945718
31	55°24'42,92"	41°55'54,82"	55,411923	41,931894
32	55°24'33,31"	41°53'39,08"	55,409253	41,894189
33	55°24'39,88"	41°49'45,83"	55,411077	41,829398
34	55°29'35,06"	41°53'58,72"	55,493072	41,899645



68. Ляховский охотучасток.

Площадь 31,435 тыс.га.

Северная: от места пересечения автомобильной дороги 17 ОП РЗ 17 К – 3 «Касимов – Муром – Нижний Новгород» с южной границей д. Селино в точке 1 на восток по проселочной дороге через д. Новенькая до р. Неглинка (точка 2), далее по р. Неглинка до выхода на берег проселочной дороги в точке 3, далее по проселочной дороге до с. Верхозерье (точка 4) и далее на восток, по проселочной дороге вдоль южного берега озера Урвановское до точки 5, далее по северному берегу протоки Еленская до р. Ока и границы с Нижегородской областью (точка 6). **Восточная:** на юг, вверх по течению р. Оки, по административной границе Нижегородской области, через оз. Каменище и далее на юг по административной границе Нижегородской области до старицы Черный Яр (точка 7), затем на северо-запад по старице Черный Яр пересекая р. Оку, до места впадения в р. Оку р. Скоморошки в точке 8. **Южная:** от места впадения в р. Оку р. Скоморошки на северо-запад, вверх по течению р. Скоморошки до д. Кононово (точка 9) и далее на северо-запад по межевой границе СПК "Ока", СПК "Пановский" до юго-восточного угла лесного квартала 87 Ляховского участкового лесничества Меленковского лесничества (точка 10). От юго-восточного угла лесного квартала 87 Ляховского участкового лесничества Меленковского лесничества на север по восточным границам лесных кварталов 87, 86, 85 Ляховского участкового лесничества Меленковского лесничества, далее на юг по западным границам лесных кварталов 85, 86, 87, 88, 89, 90, 91 Ляховского участкового лесничества Меленковского лесничества до северо-восточного угла лесного квартала 48 урочища «Илькино» Приклонского участкового лесничества Меленковского лесничества, далее на запад по северной границе лесного квартала 48 урочища «Илькино» Приклонского участкового лесничества Меленковского лесничества до лесного квартала 172 Илькинского участкового лесничества Меленковского лесничества, далее на юг по восточным границам лесных кварталов 172, 175, 178 до юго-восточного угла лесного квартала 178 (точка 12) Илькинского участкового лесничества Меленковского лесничества, далее на запад по южным границам лесных кварталов 178, 177, 176 Илькинского участкового лесничества Меленковского лесничества, по западной границе лесного квартала 176 Илькинского участкового лесничества Меленковского лесничества на север до места пересечения с автомобильной дорогой 17 - 242 ОП МР 011 «Осинки-Кудрино» - Кочетки в точке 13, затем на юго-запад по автомобильной дороге 17 - 242 ОП МР 011 «Осинки-Кудрино» - Кочетки до места пересечения с восточной границей д. Кулаки в точке 14 и далее, огибая д. Кулаки с севера на юг вдоль западной границы д. Кулаки до места пересечения западной границы д. Кулаки с автомобильной дорогой 17 ОП МЗ 17 Н – 449 «Илькино – Кулаки» в точке 15. От места пересечения западной границы д. Кулаки с автомобильной дорогой 17 ОП МЗ 17 Н – 449 «Илькино – Кулаки» на запад по автомобильной дороге 17 ОП МЗ 17 Н – 449 «Илькино – Кулаки» до южной границы с. Илькино (точка 16) далее по южной и западной границам с. Илькино до пересечения западной границы с проселочной дорогой в точке 17. **Западная:** от места пересечения западной границы с. Илькино с проселочной дорогой в точке 17, на север по западной и северной границе с. Илькино до автомобильной дороги 17 ОП РЗ 17 К – 3 Касимов - Муром - Нижний Новгород, далее по дороге на север до с. Войново, огибая с. Войново по южной западной и северной границам до автомобильной дороги ОП РЗ 17 К – 3 Касимов - Муром - Нижний Новгород, далее по автомобильной дороге ОП РЗ 17 К – 3 Касимов - Муром - Нижний Новгород, до автомобильной дороги 17 ОП МЗ 17 Н – 81 Подъезд к г. Меленки N 2, далее по автомобильной дороге 17 ОП МЗ 17 Н – 81 Подъезд к г. Меленки N 2 до южной границы д. Лехтово, огибая д. Лехтово с запада по по южной западной и северной границам до автомобильной дороги 17 ОП МЗ 17 Н – 81 Подъезд к г. Меленки N 2, далее по автомобильной дороге 17 ОП МЗ 17 Н – 81 Подъезд к г. Меленки N 2 до южной границы г. Меленки (точка 18), далее на восток по южной границе г. Меленки до западной границы лесного квартала 215 (точка 19) Меленковского участкового лесничества Меленковского лесничества, далее на юг по западным границам лесных кварталов 215, 221 до юго-западного угла лесного квартала 221 Меленковского участкового

лесничества Меленковского лесничества. От юго-западного угла лесного квартала 221 Меленковского участкового лесничества Меленковского лесничества на юго-восток по южным границам лесных кварталов 221, 222, 223, 224, 225 до юго-восточного угла лесного квартала 225 юго-западного угла лесного квартала 221 Меленковского участкового лесничества Меленковского лесничества, далее на северо-восток по восточным границам лесных кварталов 225, 218, 212, 209, 206, 205, 204, 199, 198, 190 Меленковского участкового лесничества Меленковского лесничества до места пересечения с автомобильной дорогой 17 ОП РЗ 17 К – 3 «Касимов – Муром – Нижний Новгород» в точке 20, затем на северо-восток по автомобильной дороге 17 ОП РЗ 17 К – 3 «Касимов – Муром – Нижний Новгород» через д. Адино, д. Савково до южной границы д. Селино (точка 1).

К землям, земельным участкам, правовой режим которых не допускает осуществление видов деятельности в сфере охотничьего хозяйства и которые не подлежат включению в состав охотничьего угодья, относятся:

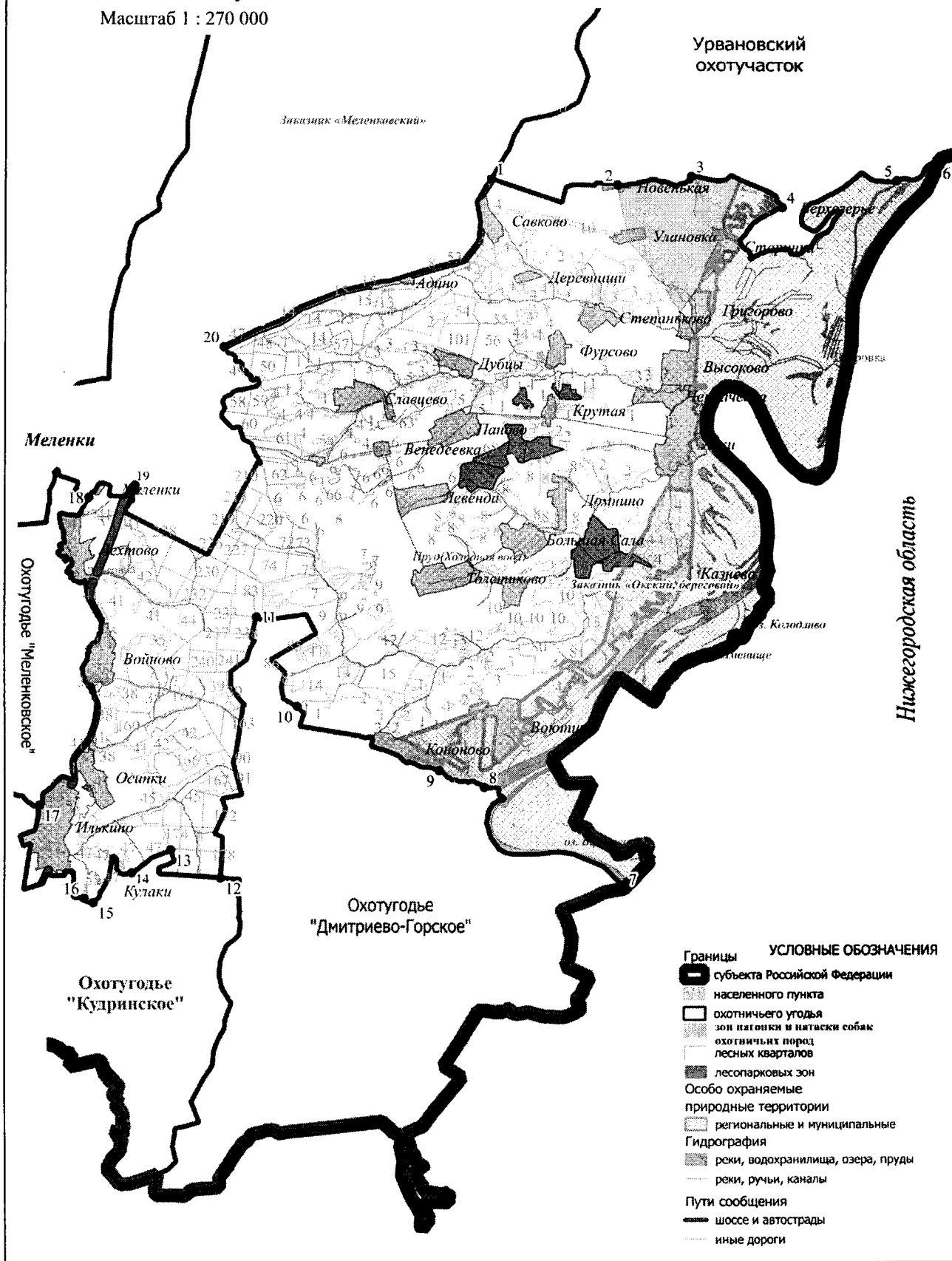
-территории следующих населенных пунктов: д. Савково, д. Адино, д. Новенькая, с. Верхозерье, д. Деревнищи, д. Улановка, д. Старинки, с. Степаньково, с. Григорово, д. Фурсово, д. Кориново, д. Высоково, д. Черниченка, д. Дубцы, д. Крутая, д. Паново, д. Славцево, п. Пановский, д. Венедеевка, д. Левенда, д. Домнино, с. Ляхи, с. Казнево, д. Большая Сала, д. Толстиково, д. Урюсево, с. Воютино, д. Кононово, с. Илькино, д. Осинки, с. Войново, д. Лехтово;

-территории следующих лесопарковых зон: лесопарковая зона Ляховского участкового лесничества Меленковского лесничества.

Сведения о характерных точках границ охотничьего угодья Ляховский охотучасток в системе координат WGS_84 UTM_ZONE_37N

№ п/п	Координата X	Координата Y	Координата X	Координата Y
	градусы, минуты, секунды		десятичные градусы	
1	55°24'39,88"	41°49'45,83"	55,411077	41,829398
2	55°24'33,31"	41°53'39,08"	55,409253	41,894189
3	55°24'42,92"	41°55'54,82"	55,411923	41,931894
4	55°24'10,13"	41°58'42,93"	55,402814	41,978591
5	55°24'39,16"	42°2'17,22"	55,410878	42,038116
6	55°24'58,28"	42°3'33,42"	55,416188	42,059284
7	55°12'7,12"	41°53'52,57"	55,201978	41,897936
8	55°13'55,12"	41°49'33,95"	55,231979	41,826098
9	55°14'12,75"	41°48'10,27"	55,236876	41,802852
10	55°15'20,83"	41°43'45,76"	55,255786	41,729378
11	55°16'55,40"	41°42'30,76"	55,282057	41,708544
12	55°12'19,14"	41°41'24,80"	55,205316	41,690222
13	55°12'48,99"	41°39'52,84"	55,213607	41,664677
14	55°12'24,66"	41°38'41,21"	55,206851	41,644780
15	55°11'53,08"	41°37'29,63"	55,198078	41,624898
16	55°11'58,02"	41°37'12,48"	55,199449	41,620132
17	55°13'36,67"	41°35'48,84"	55,226853	41,596901
18	55°19'1,17"	41°37'20,23"	55,316992	41,622285
19	55°19'14,53"	41°38'46,50"	55,320703	41,646249
20	55°21'40,51"	41°41'30,07"	55,361252	41,691687

Карта-схема общедоступного
охотничьего угодья
"Ляховский охотучасток"
Масштаб 1 : 270 000



69. Охотхозяйство «Дмитриево-Горское».

Площадь 12,536 тыс.га.

Северная: от северо-западного угла лесного квартала 84 Ляховского участкового лесничества Меленковского лесничества (точка 1) на восток по северным границам лесных кварталов 84, 85 по восточным границам лесных кварталов 85, 86, 87 до юго-восточного угла лесного квартала 87 Ляховского участкового лесничества Меленковского лесничества (точка 2) и затем по межевой границе СПК "Ока" до р. Скоморошки (д. Кононово) (точка 3). От д. Кононово по р. Скоморошке вниз по течению до впадения в р. Оку в точке 4. Далее через песчаную косу до старицы Черный Яр (точка 5) и фарватеру старицы до места пересечения с административной границей Выксунского района Нижегородской области в точке 6.

Восточная: от места пересечения фарватера старицы Черный Яр с административной границей Выксунского района Нижегородской области на юг по административной границе Выксунского района до места пересечения административных границ Владимирской, Нижегородской и Рязанской областей в точке 7.

Южная: от места пересечения административных границ Владимирской, Нижегородской и Рязанской областей на запад по административной границе с Рязанской областью до юго-восточного угла лесного квартала 197 Илькинского участкового лесничества (точка 8).

Западная: от юго-восточного угла лесного квартала 197 Илькинского участкового лесничества Меленковского лесничества на север по восточным границам лесных кварталов 197, 195, 194, 190, 187, 186, 185, 183, 181, 178, 175, 172 Илькинского участкового лесничества Меленковского лесничества, по северной границе лесного квартала 48 урочища Илькино Приклонского участкового лесничества Меленковского лесничества затем по западным границам лесных кварталов 94, 91, 90, 89, 88, 87, 86 Ляховского участкового лесничества Меленковского лесничества до северо-западного угла лесного квартала 84 Ляховского участкового лесничества Меленковского лесничества (точка 1).

К землям, земельным участкам, правовой режим которых не допускает осуществление видов деятельности в сфере охотничьего хозяйства и которые не подлежат включению в состав охотничьего угодья, относятся:

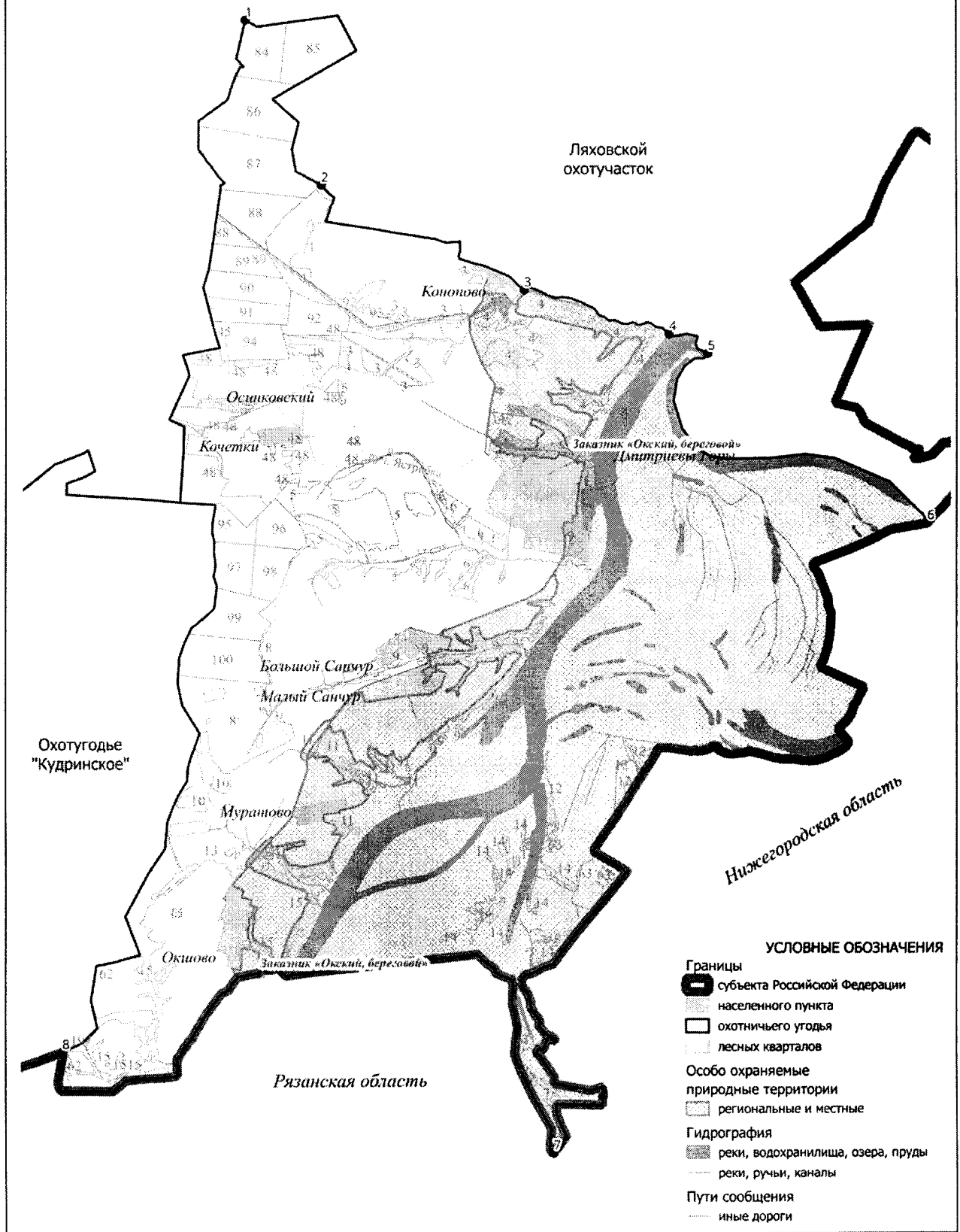
-территории следующих населенных пунктов: с. Дмитриевы Горы, д. Кононово, п. Осинковский, д. Кочетки, д. Большой Санчур, д. Малый Санчур, д. Муратово, д. Окшово.

Сведения о характерных точках границ охотничьего угодья «Дмитриево-Горское» в системе координат WGS_84 UTM_ZONE_37N

№ п/п	Координата X	Координата Y	Координата X	Координата Y
	градусы, минуты, секунды		десятичные градусы	
1	55°16'55,57"	41°42'30,25"	55,282102	41,708404
2	55°15'20,83"	41°43'45,76"	55,255786	41,729378
3	55°14'20,66"	41°47'9,50"	55,23907357	41,78597194
4	55°13'55,23"	41°49'33,72"	55,23200955	41,82603257
5	55°13'44,04"	41°50'12,21"	55,22889959	41,83672419
6	55°12'7,28"	41°53'52,82"	55,20202278	41,89800564
7	55°6'7,48"	41°47'38,83"	55,10207738	41,79411838
8	55°7'5,87"	41°39'27,20"	55,11829655	41,65755563

Карта-схема закрепленного
охотничьего угодья
"Дмитриево-Горское"

Масштаб 1 : 140 000



10. Муромский район**70. Окский охотучасток.**

Площадь 12,000 тыс.га.

Северная: от д. Глебовка (точка 1) на восток по проселочной дороге, огибая с южной стороны озеро Малое Моцкое через урочище Рамень и далее на восток через точки 2-14 до северной границы с. Благовещенское (точка 15). **Восточная:** от северной границы с. Благовещенское на юг, вверх по течению р. Оки до старицы затона «Войковские ямы» (точка 16). **Южная:** от затона «Войковские ямы» на запад через точку 17 до с. Дмитриевская Слобода (точка 18) и далее на запад через с. Дмитриевская Слобода до шоссе Муром - Нижний Новгород (точка 19). **Западная:** от с. Дмитриевская Слобода на север по шоссе 17 ОП РЗ 17 К – 2 Муром – «Волга» до д. Глебовка (точка 1).

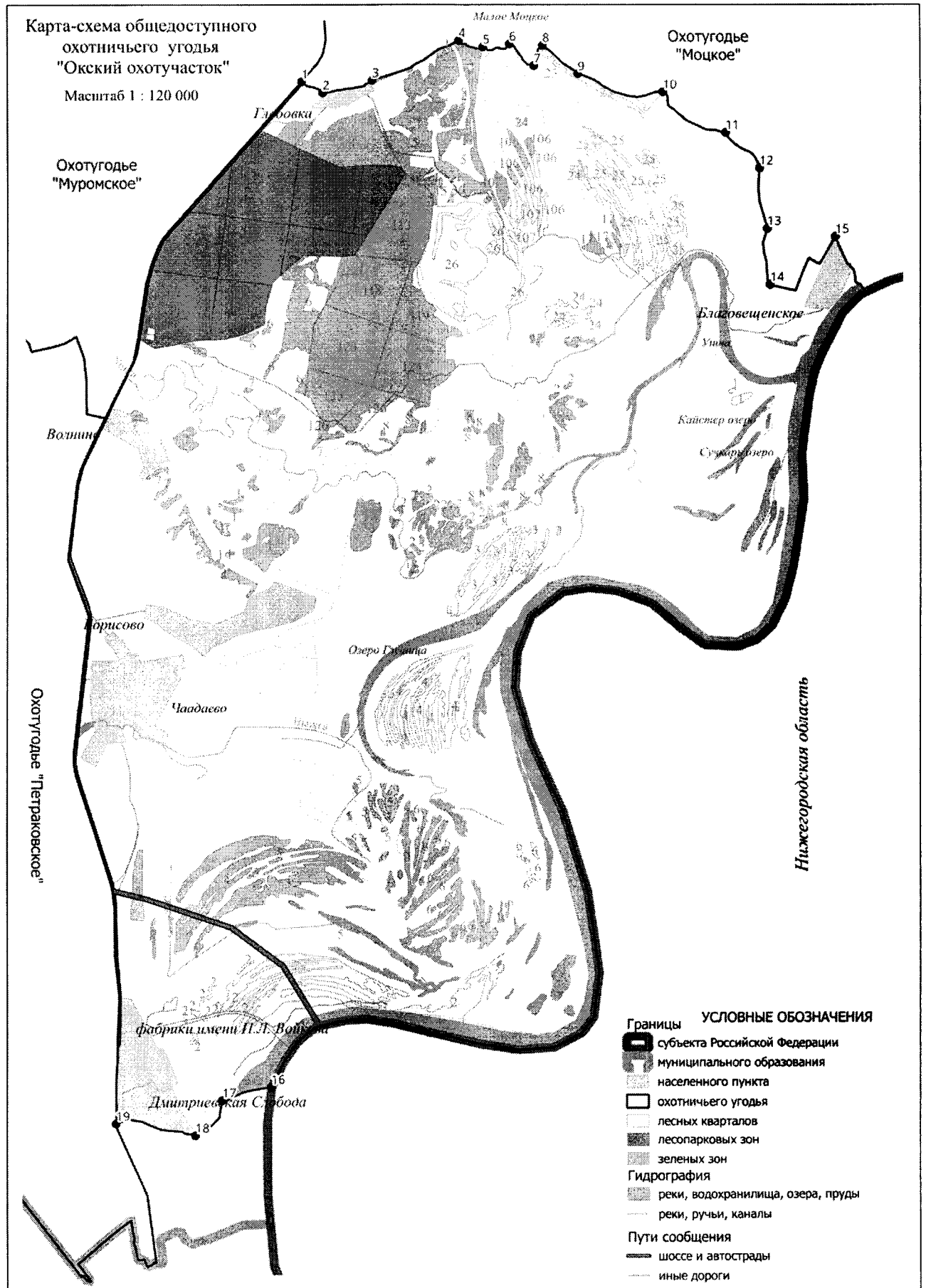
К землям, земельным участкам, правовой режим которых не допускает осуществление видов деятельности в сфере охотничьего хозяйства и которые не подлежат включению в состав охотничьего угодья, относятся:

-территории следующих населенных пунктов: д. Глебовка, с. Благовещенское, д. Волнино, с. Борисово, с. Чадаево, п. Фабрики имени П. Л. Войкова, с. Дмитриевская Слобода;

-территории следующих лесопарковых зон: лесопарковая зона Чадаевского участкового лесничества Селивановского лесничества.

Сведения о характерных точках границ охотничьего угодья Окский охотучасток в системе координат WGS 84 UTM ZONE 37N

№ п/п	Координата X	Координата Y	Координата X	Координата Y
	градусы, минуты, секунды		десятичные градусы	
1	55°45'12,60"	42°4'17,96"	55,753500	42,071656
2	55°45'6,99"	42°4'37,02"	55,751943	42,076951
3	55°45'13,39"	42°5'21,34"	55,753718	42,089261
4	55°45'33,70"	42°6'39,15"	55,759361	42,110874
5	55°45'30,48"	42°7'0,74"	55,758468	42,116871
6	55°45'31,97"	42°7'24,43"	55,758879	42,123454
7	55°45'20,90"	42°7'46,37"	55,755805	42,129547
8	55°45'31,35"	42°7'54,09"	55,758707	42,131692
9	55°45'16,89"	42°8'25,26"	55,754691	42,140351
10	55°45'7,53"	42°9'40,66"	55,752093	42,161294
11	55°44'46,90"	42°10'36,56"	55,746362	42,176821
12	55°44'28,87"	42°11'7,00"	55,741354	42,185278
13	55°43'58,35"	42°11'13,96"	55,732874	42,187210
14	55°43'30,13"	42°11'16,51"	55,725036	42,187921
15	55°43'54,31"	42°12'15,31"	55,731752	42,204252
16	55°36'44,81"	42°3'50,77"	55,612447	42,064103
17	55°36'38,15"	42°3'7,47"	55,610596	42,052076
18	55°36'20,38"	42°2'43,76"	55,605660	42,045490
19	55°36'26,48"	42°1'33,15"	55,607356	42,025875



71. Охотхозяйство «Моцкое».

Площадь 4,161 тыс.га.

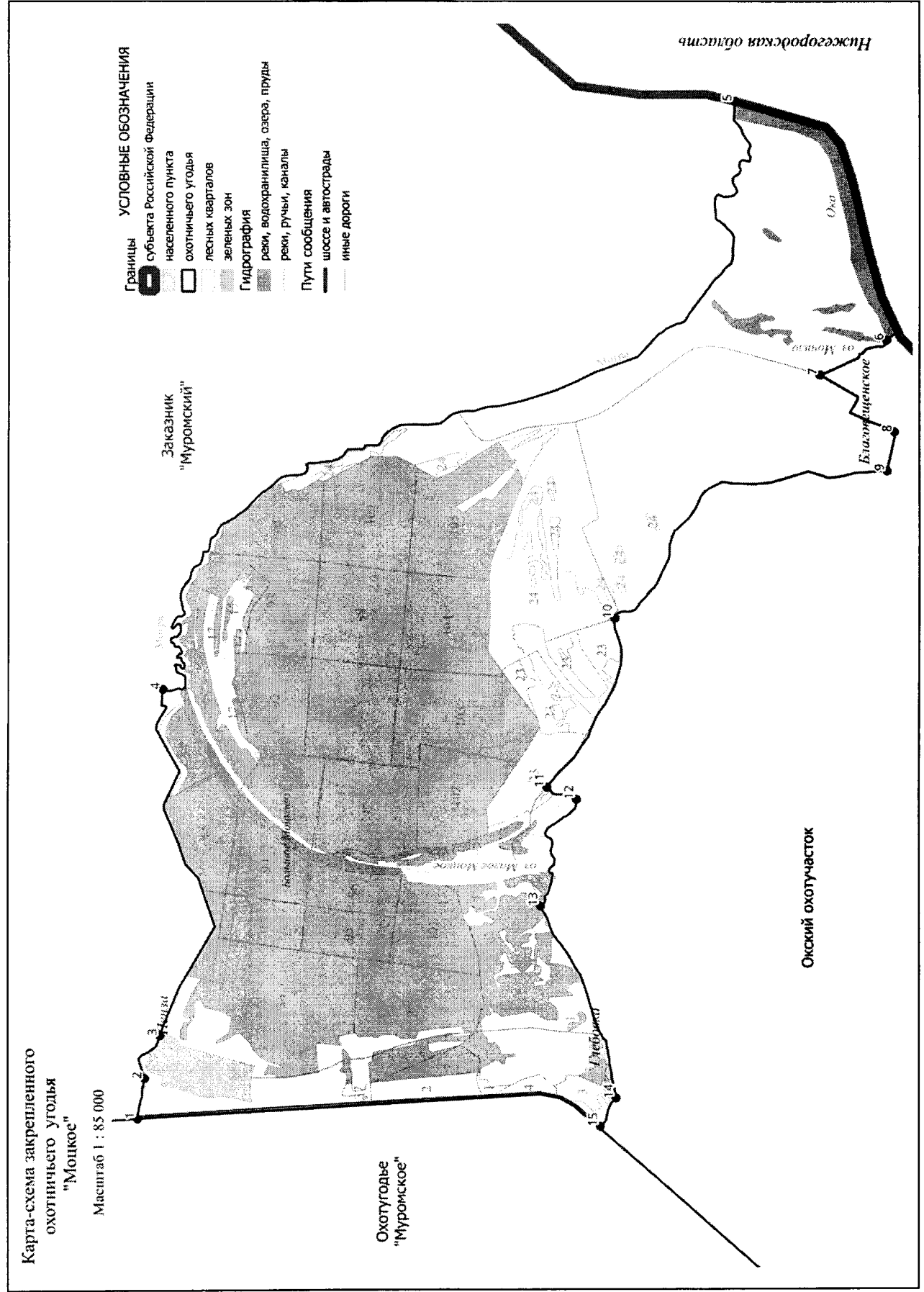
Северная: От автомобильной дороги 17 ОП РЗ 17 К – 2 «Муром – «Волга» (точка 1) по проселочной дороге до северной границы д. Пенза (точка 2), огибая д. Пенза с севера, по лесной дороге на восток до автомобильной дороги 17 ОП МЗ 17 Н – 453 «Ожигово - Красный Бор – Боровицы» (точка 3), далее по автомобильной дороге 17 ОП МЗ 17 Н – 453 «Ожигово - Красный Бор – Боровицы» до моста через р. Мотру (точка 4) и далее по правому берегу р. Мотры до места ее впадения (устья) в р. Оку в точке 5. **Восточная:** От места впадения р. Мотры в р. Оку на юго-запад вверх по среднему течению р. Оки до места выхода к р. Оке южной части озера Мочило в точке 6, затем на северо-запад по грунтовой дороге вдоль северо-восточной границы с. Благовещенское до места пересечения начала ул. Песочной села Благовещенское и автомобильной дороги 17 ОП МЗ 17 Н – 454 «Ожигово – Польцо – Благовещенское» в точке 7, затем на юго-запад, вдоль северной и западной границы с. Благовещенское до точки 8, и далее на запад по прямой линии до левого берега восточного длинного мелиоративного канала, впадающего в р. Ушну до точки 9. **Южная:** От точки 9 на север вдоль левого берега восточного длинного мелиоративного канала, впадающего в р. Ушну до точки 10 и далее на северо-восток вдоль лесного массива до места пересечения с просёлочной дорогой в точке 11. От точки 11 на северо-восток вдоль по просёлочной дороге, проходящей через урочище «Рамень», затем по той же просёлочной дороге вдоль южной границы озера Малое Моцкое через точки 12-13 и далее на восток по той же просёлочной дороге до д. Глебовка (точка 14). **Западная:** от д. Глебовка на восток по грунтовой дороге, проходящей севернее садоводческого товарищества до места пересечения с автомобильной дорогой 17 ОП РЗ 17 К - 2 «Муром – «Волга» в точке 15 и далее на север вдоль автомобильной дороги 17 ОП РЗ 17 К - 2 «Муром – «Волга» до места пересечения с проселочной дорогой ведущей к северо-восточной границе д. Пенза в точке 1.

К землям, земельным участкам, правовой режим которых не допускает осуществление видов деятельности в сфере охотничьего хозяйства и которые не подлежат включению в состав охотничьего угодья, относятся:

-территории следующих населенных пунктов: д. Пенза, д. Глебовка, с. Благовещенское.

Сведения о характерных точках границ охотничьего угодья «Моцкое» в системе координат WGS 84 UTM ZONE 37N

№ п/п	Координата X	Координата Y	Координата X	Координата Y
	градусы, минуты, секунды		десятичные градусы	
1	55°47'57,35"	42°4'24,44"	55,799263	42,073455
2	55°47'54,86"	42°4'50,31"	55,798573	42,080642
3	55°47'49,40"	42°5'17,17"	55,797057	42,088102
4	55°47'48,51"	42°8'55,67"	55,796809	42,148797
5	55°44'24,99"	42°15'9,95"	55,740275	42,252763
6	55°43'30,40"	42°12'37,33"	55,725110	42,210369
7	55°43'54,31"	42°12'15,31"	55,731752	42,204252
8	55°43'27,50"	42°11'39,10"	55,724304	42,194194
9	55°43'30,17"	42°11'14,43"	55,725048	42,187343
10	55°45'7,50"	42°9'40,68"	55,752084	42,161300
11	55°45'31,41"	42°7'54,20"	55,758726	42,131723
12	55°45'20,95"	42°7'46,65"	55,755818	42,129624
13	55°45'33,69"	42°6'39,01"	55,759359	42,110837
14	55°45'6,77"	42°4'37,43"	55,751882	42,077064
15	55°45'12,46"	42°4'19,10"	55,753461	42,071973



72. Охотхозяйство «Малышевское».

Площадь 24,578 тыс.га.

Северная: от с. Малышево (точка 1) на восток по автомобильной дороге 17 ОП РЗ 17 Р – 1 «Владимир - Муром – Арзамас» через д. Санчугово, с. Булатниково, п. Зимёнки, д. Афанасово, д. Соболево, с. Ковардицы до западной границы г. Муром (точка 2). **Восточная:** по западной границе г. Мурома на юг до места пересечения границы г. Мурома с Горьковской железной дорогой (участок Муром – Бутылицы) в точке 3. **Южная:** от места пересечения Горьковской железной дорогой (участок Муром – Бутылицы) с границей г. Мурома на запад по Горьковской железной дорогой (участок Муром – Бутылицы) до места пересечения с административной границей Меленковского района в точке 4 и далее по административной границе Меленковского района до места пересечения с р. Ушной (западная граница кв. 116 Малышевского участкового лесничества Селивановского лесничества) в точке 5. **Западная:** от места пересечения р. Ушны с административной границей Меленковского района (западная граница кв. 116 Малышевского участкового лесничества Селивановского лесничества) на север вниз по течению р. Ушны до брода у д. Гусек (точка 6) и далее по проселочной дороге, пересекая лесные кварталы 41, 68, 69, 67, 57, 58, 53 Малышевского участкового лесничества Селивановского лесничества, через точки 7-12 до с. Малышево (точка 1).

К землям, земельным участкам, правовой режим которых не допускает осуществление видов деятельности в сфере охотничьего хозяйства и которые не подлежат включению в состав охотничьего угодья, относятся:

-территории следующих населенных пунктов: г. Муром, д. Александровка, д. Нежиловка, д. Макаровка, д. Коржавино, д. Большое Юрьево, с. Стригино, д. Малое Юрьево, д. Охеево, д. Михайлово, д. Пестенькино, д. Рамежки, д. Валово, д. Дмитриевка, д. Катышево, д. Окулово, д. Новоселки, д. Зарослово, д. Мордвиново, с. Никулино, д. Пошатово, д. Глебово, д. Савково, д. Мичково, с.Захарово, д. Большое Угрюмово, с. Драчево, д. Корелкино, д. Наговицыно, д. Губино, д. Санчугово, с. Булатниково, д. Афанасово, д. Соболево, с. Ковардицы;

-территории следующих лесопарковых зон: лесопарковая зона Чаадаевского участкового лесничества Селивановского лесничества.

Примечание: к зеленым зонам относятся следующие участки лесного фонда: лесные кварталы 4-12, 1 (выделы 1, 3-23), 2 (выделы 7, 8, 10-17), 3 (выделы 2-16), 13 (выделы 1-6, 10, 12-15, 27, 28), 14 (выделы 1-7), 15 (выделы 1-3, 10-17) урочища «Колос» Муромского участкового лесничества Селивановского лесничества, лесные кварталы 2, 1 (выделы 1, 4, 5, 9-15) урочища «Нива» Муромского участкового лесничества Селивановского лесничества, лесные кварталы 6 (выделы 4, 6-9), 7 (выделы 1-11), 8 (выделы 7-27) урочища «Зименки» Муромского участкового лесничества Селивановского лесничества, лесные кварталы 1 (выделы 1-12, 19, 20, 23, 26, 28, 29), 2 (выделы 1, 9, 13, 15, 17-26) урочища «Булатниково» Муромского участкового лесничества Селивановского лесничества, лесные кварталы 1 (выделы 1-12, 19, 21), 2 (выделы 1-6, 16) урочища «Стригинское» Муромского участкового лесничества Селивановского лесничества, лесной квартал 1 (выделы 15-32) урочища «Муромское» Муромского участкового лесничества Селивановского лесничества общей площадью 1323,1217 га.

Сведения о характерных точках границ охотничьего угодья «Малышевское» в системе координат WGS 84 UTM ZONE 37N

№ п/п	Координата X	Координата Y	Координата X	Координата Y
	градусы, минуты, секунды		десятичные градусы	
1	55°43'27,49"	41°32'3,86"	55,724302	41,534406
2	55°35'57,48"	41°58'42,05"	55,599300	41,978347
3	55°33'49,93"	41°57'47,82"	55,563869	41,963284
4	55°32'58,59"	41°49'20,80"	55,549609	41,822444
5	55°38'14,18"	41°28'22,90"	55,637273	41,473029
6	55°40'30,47"	41°29'11,71"	55,675129	41,486585
7	55°41'6,53"	41°29'58,52"	55,685147	41,499588
8	55°41'33,60"	41°30'7,37"	55,692666	41,502048
9	55°41'49,71"	41°31'27,13"	55,697142	41,524203
10	55°42'8,70"	41°31'2,85"	55,702415	41,517459
11	55°42'26,25"	41°31'21,57"	55,707293	41,522658
12	55°42'35,75"	41°31'52,47"	55,709931	41,531242

73. Охотхозяйство «Петраковское».

Площадь 25,852 тыс.га.

Северная: от места пересечения автомобильной дороги 17 ОП МЗ 17 Н – 54 «Малышево - Красная Горбатка» с Горьковской железной дорогой (участок Ковров-Муром) в точке 1 по Горьковской железной дороге (участок Ковров-Муром) на юго-восток до пересечения с административной границей Муромского района в точке 2, от места пересечения Горьковской железной дороги (участок Ковров-Муром) административной границей Муромского района на северо-восток по административной границе Муромского района до пересечения с автомобильной дорогой 17 ОП МЗ 17 Н – 53 «Новлянка – Лобаново – Делово – Дуброво – Кондраково» в точке 3, от места пересечения административной границы Муромского района с автомобильной дорогой 17 ОП МЗ 17 Н – 53 «Новлянка – Лобаново – Делово – Дуброво – Кондраково» на юго-восток до автомобильной дороги 17 ОП МЗ 17 Н - 48 «Борисоглеб – Молотицы – Кондраково» (точка 4), далее по автомобильной дороге 17 ОП МЗ 17 Н - 48 «Борисоглеб – Молотицы – Кондраково» через д. Талызино, с. Молотицы, с. Борисоглеб до автомобильной дороги 17 ОП РЗ 17 К – 2 «Муром – «Волга» (точка 5). **Восточная:** от точки 5 на юг по автомобильной дороге 17 ОП РЗ 17 К – 2 «Муром – «Волга» через с. Чадаево до административной границы г. Муром (точка 6). **Южная:** от пересечения автомобильной дороги 17 ОП РЗ 17 К – 2 «Муром – «Волга» с административной границей г. Муром по административной границе г. Муром на запад до автомобильной дороги 17 ОП РЗ 17 Р – 1 «Владимир - Муром – Арзамас» (точка 7) через с. Ковардицы, д. Соболево, д. Афанасово, п. Зименки, с. Булатниково, д. Санчугово, до с. Малышево (точка 8). **Западная:** от с. Малышево на северо-восток по автомобильной дороге 17 ОП МЗ 17 Н – 54 «Малышево - Красная Горбатка» через д. Переложниково, до пересечения с Горьковской железной дорогой (участок Ковров-Муром) в точке 1.

К землям, земельным участкам, правовой режим которых не допускает осуществление видов деятельности в сфере охотничьего хозяйства и которые не подлежат включению в состав охотничьего угодья, относятся:

-территории следующих населенных пунктов: с. Малышево, д. Переложниково, д. Иваньково, д.Савино, ст. Безлесная, с. Климово, д. Шишлово, д. Санчугово, д. Федорково, с. Булатниково, д. Межищи, п. Зименки, д.Михалево, д. Афанасово, д. Соболево, с. Ковардицы, г. Муром, д.Коммуна, д. Саксино, д.Березовка, д. Степаньково, д. Санниково, д. Петроково, д. Лесниково, д. Пополутово, д. Савково, с. Новые Котлицы, д. Бердишево, д. Бабурино, д. Дьяконово, д. Саванчаково, д. Старые Котлицы, с. Борисоглеб, с. Молотицы, д. Талызино, д.Рожново, д. Игнатьево, д. Хоробрицы, д. Прудищи, с. Климово;

-территории следующих лесопарковых зон: лесопарковая зона Чадаевского участкового лесничества Селивановского лесничества.

Примечание: к зеленым зонам относятся следующие участки лесного фонда: лесной квартал 1 урочища «Прудищи» Муромского участкового лесничества Селивановского лесничества, лесной квартал 3 урочища «Нива» Муромского участкового лесничества Селивановского лесничества, лесной квартал 1 урочища «Плодовый» Муромского участкового лесничества Селивановского лесничества, лесные кварталы 10 (выделы 1, 2), 16 (выделы 1-8) урочища «Мир» Муромского участкового лесничества Селивановского лесничества, лесной квартал 5 (выделы 13-19, 24, 26) урочища «Зименки» Муромского участкового лесничества Селивановского лесничества, лесные кварталы 1 (выделы 1-12, 19, 20, 23-26, 28, 29), 2 (выделы 1, 9, 13, 15, 17-24) урочища «Булатниково» Муромского участкового лесничества Селивановского лесничества, общей площадью 249,4 га.

Сведения о характерных точках границ охотничьего угодья «Петраковское» в системе координат WGS 84 UTM_ZONE 37N

№ п/п	Координата X	Координата Y	Координата X	Координата Y
	градусы, минуты, секунды		десятичные градусы	
1	55°45'59,92"	41°44'17,84"	55,766643	41,738288
2	55°45'4,61"	41°45'49,40"	55,751281	41,763722
3	55°47'19,97"	41°52'35,67"	55,788879	41,876575
4	55°42'22,39"	42°1'22,31"	55,706218	42,022865
5	55°44'53,59"	41°56'59,21"	55,748219	41,949780
6	55°36'26,96"	42°1'33,36"	55,607490	42,025933
7	55°35'57,46"	41°58'42,67"	55,599293	41,978520
8	55°43'22,97"	41°32'44,49"	55,723047	41,545691

Карта-схема закрепленного
охотничьего угодья
"Петраковское"
Масштаб 1 : 200 000

Селивановский район

Муромский район

Охотугодье "Юрское"

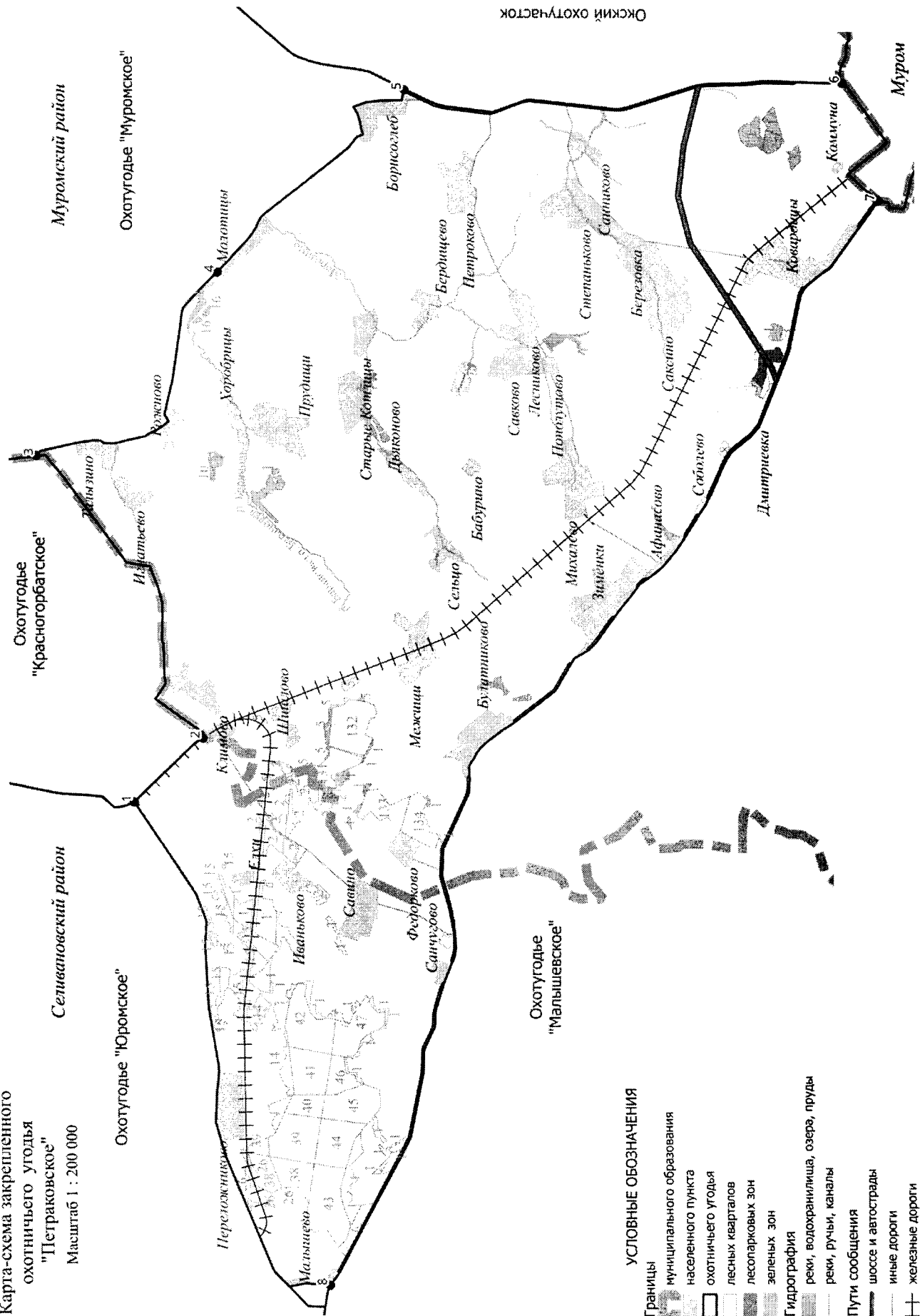
Охотугодье "Муромское"

Охотугодье
"Малышевское"

Окский охотугодья

УСЛОВНЫЕ ОБОЗНАЧЕНИЯ

- Границы
 - муниципального образования
 - населенного пункта
 - охотничьего угодья
 - лесных кварталов
 - лесопарковых зон
 - зеленых зон
- Гидрография
 - реки, водохранилища, озера, пруды
 - реки, ручьи, каналы
- Пути сообщения
 - шоссе и автодороги
 - иные дороги
 - железные дороги



74. Охотхозяйство «Муромское».

Площадь 7,683 тыс.га.

Северная: от места стыка границ Селивановского, Вязниковского и Муромского районов в точке 1, на восток по границе Муромского района до места пересечения границы Муромского района с автомобильной дорогой 17 ОП РЗ 17 К – 2 «Муром – «Волга» в точке 2. **Восточная:** От места пересечения границы Муромского района с автомобильной дорогой 17 ОП РЗ 17 К – 2 «Муром – «Волга» на юго-запад по автомобильной дороге 17 ОП РЗ 17 К – 2 «Муром – «Волга» через село Татарово до развилки автомобильной дороги 17 ОП РЗ 17 К – 2 «Муром – «Волга» и автомобильной дороги 17 ОП МЗ 17 Н - 48 «Борисоглеб – Молотицы – Кондраково» в точке 3. **Южная:** от развилки автомобильной дороги 17 ОП РЗ 17 К – 2 «Муром – «Волга» и автомобильной дороги 17 ОП МЗ 17 Н - 48 «Борисоглеб – Молотицы – Кондраково» на северо-запад по автомобильной дороге 17 ОП МЗ 17 Н - 48 «Борисоглеб – Молотицы – Кондраково» через с. Борисоглеб, с. Молотицы, д. Рожново, д. Талызино до автомобильной дороги 17 ОП МЗ 17 Н – 53 «Новлянка – Лобаново – Делово – Дуброво – Кондраково» (точка 4) и далее на северо-запад по автомобильной дороге 17 ОП МЗ 17 Н – 53 «Новлянка – Лобаново – Делово – Дуброво – Кондраково» до места пересечения с границей Муромского района в точке 5. **Западная:** от места пересечения автомобильной дороги 17 ОП МЗ 17 Н – 53 «Новлянка – Лобаново – Делово – Дуброво – Кондраково» с границей Муромского района на север по границе Муромского района до места стыка границ Селивановского, Вязниковского и Муромского районов в точке 1.

К землям, земельным участкам, правовой режим которых не допускает осуществление видов деятельности в сфере охотничьего хозяйства и которые не подлежат включению в состав охотничьего угодья, относятся:

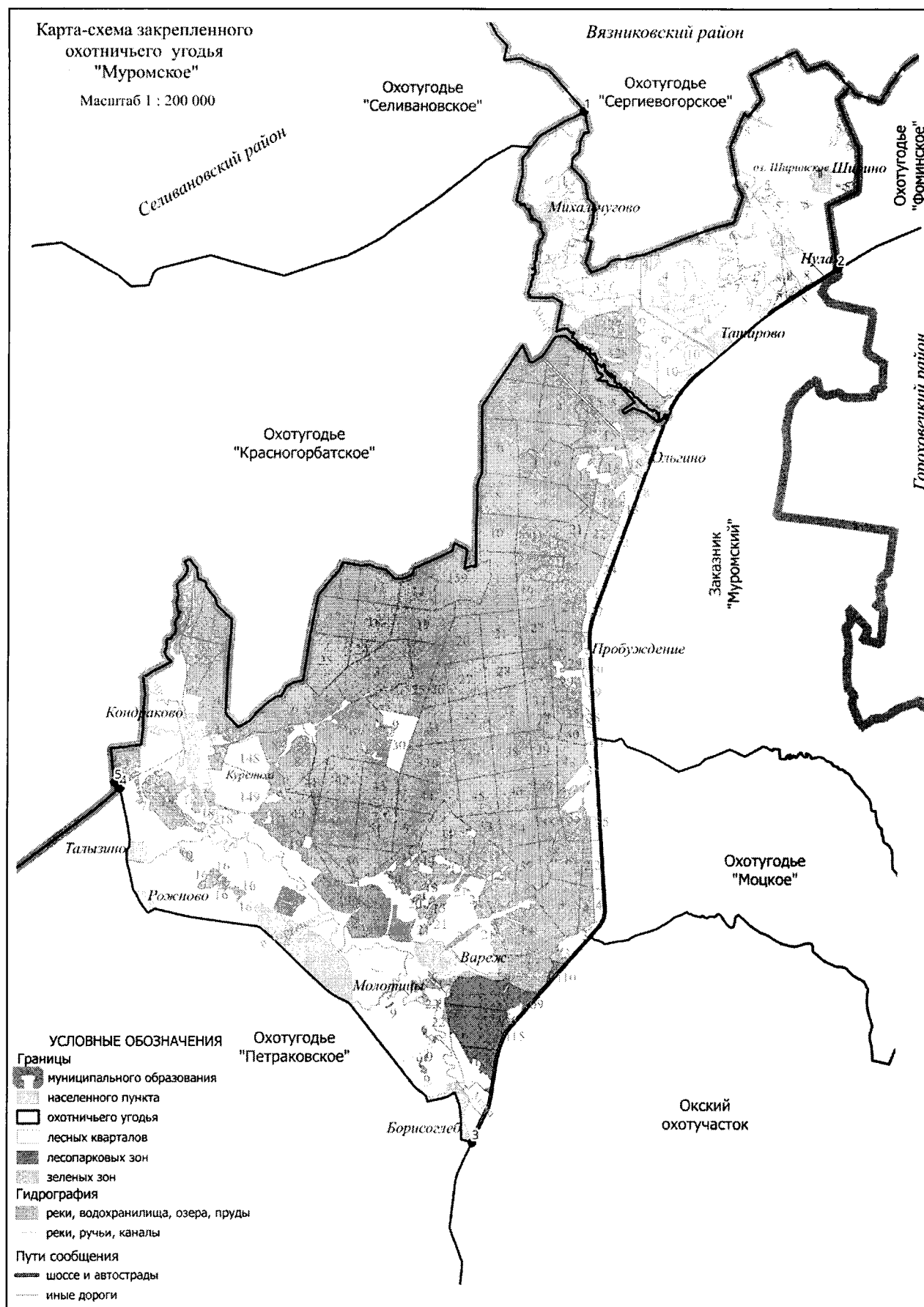
-территории следующих населенных пунктов: с. Молотицы, д. Варез, с. Борисоглеб, д. Рожново, д. Талызино, д. Пробуждение, д. Ольгино, с. Татарово, д. Нула, д. Ширино, д. Михальчугово, д. Кондраково;

-территории следующих лесопарковых зон: лесопарковая зона Чаадаевского участкового лесничества Селивановского лесничества.

Примечание: к зеленым зонам относятся следующие участки лесного фонда: лесные кварталы 1-4, 6-34, 36-39, 41-58, 128, 5 (выделы 1-33, 36-66), 35 (выделы 1-22, 34-36), 40 (выделы 1-6, 10-12, 15-21, 27-29), 127 (выделы 3-22), 129 (выделы 1-12, 15, 18, 21, 24-26) Чаадаевского участкового лесничества Селивановского лесничества, лесные кварталы 15-17, 21, 32, 18 (выделы 1-12, 14-27, 32, 33, 35-37), 19 (выделы 3, 4, 6, 9-11, 26-33, 35-50, 52), 22 (выделы 1-4, 9-11, 14-20, 25, 28), 24 (выделы 1-12, 17, 18, 20-31, 34-38, 42-44), 27 (выделы 1-17, 22, 25-27, 30, 33, 35), 29 (выделы 1-5, 10-13, 16-24, 27-31, 34-36, 39, 54-56, 58-60), 35 (выделы 2-14, 17, 18, 21, 22, 25-27), урочища «Красная звезда» Муромского участкового лесничества, Селивановского лесничества, лесные кварталы 1-16, 18-22 урочища «Мир» Муромского участкового лесничества, Селивановского лесничества, лесные кварталы 1, 3, 2 (выделы 1, 2, 8, 15-17, 21-23, 30-32, 35, 36, 42, 44, 45-47, 57-62), 4 (выделы 1, 2, 5-7, 10-12, 16-18, 21-26, 30-33, 41, 42, 44) урочища «Зименки» Муромского участкового лесничества, Селивановского лесничества, лесной квартал 3 (выделы 6-18, 17-25, 32-35, 37) урочища «Коминтерна» Муромского участкового лесничества, Селивановского лесничества общей площадью 9321 га.

Сведения о характерных точках границ охотничьего угодья «Муромское» в системе координат WGS 84 UTM ZONE 37N

№ п/п	Координата X	Координата Y	Координата X	Координата Y
	градусы, минуты, секунды		десятичные градусы	
1	55°56'38,09"	42°4'4,93"	55,943913	42,068035
2	55°54'28,08"	42°10'19,6"2	55,907799	42,172116
3	55°42'21,88"	42°1'23,00"	55,706077	42,023055
4	55°47'15,55"	41°52'42,54"	55,787653	41,878483
5	55°47'20,59"	41°52'34,69"	55,789051	41,876303



11. Петушинский район.**75. Охотхозяйство «Динамо».**

Площадь 12,656 тыс.га.

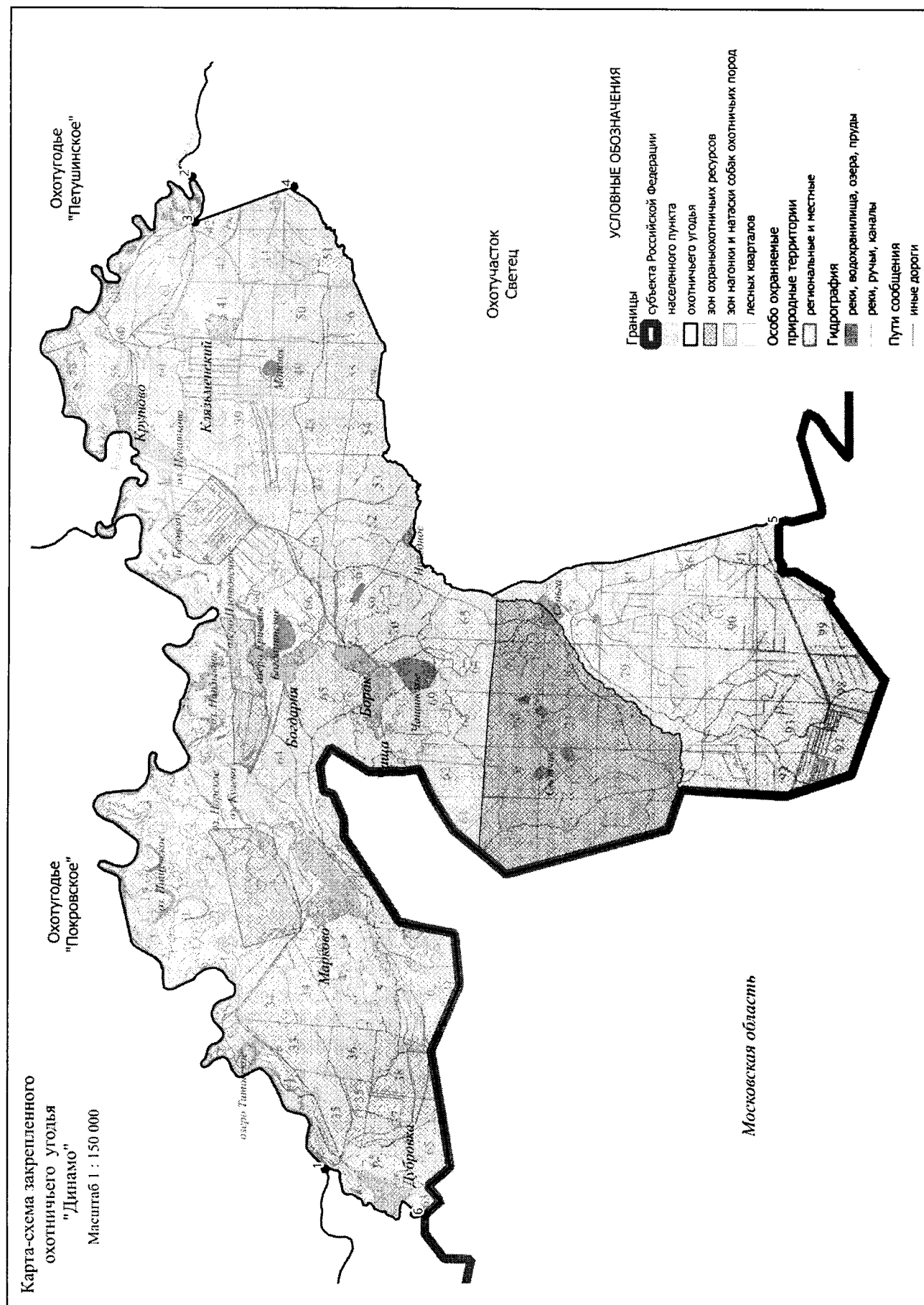
Северная: от места впадения ручья, протекающего западнее д. Дубровка в р. Клязьму в точке 1, по р. Клязьме вниз по течению до северной границы лесного квартала 14 Клязьменского лесничества Костеревского военного лесхоза (точка 2), по северной границе лесного квартала 14 на запад до северо-западного угла лесного квартала 14 Клязьменского лесничества Костеревского военного лесхоза (точка 3). **Восточная:** от северо-западного угла лесного квартала 14 Клязьменского лесничества Костеревского военного лесхоза по западным границам лесных кварталов 14, 24 до р. Сеньга (точка 4), далее вверх по среднему течению р. Сеньга, включая проточные озера Находное и Тоненькое, на юг до места пересечения с административной границей Московской области в точке 5. **Южная:** от места пересечения р. Сеньга с административной границей Московской области на запад по административной границе Московской области до безымянного ручья, протекающего западнее д. Дубровка (точка 6). **Западная:** по безымянному ручью на северо-восток до впадения ручья в р. Клязьма в точке 1.

К землям, земельным участкам, правовой режим которых не допускает осуществление видов деятельности в сфере охотничьего хозяйства и которые не подлежат включению в состав охотничьего угодья, относятся:

-территории следующих населенных пунктов: д. Дубровка, с. Марково, д. Богдарня, д. Чаша, д. Борок, д. Крутово, п. Клязьменский.

Сведения о характерных точках границ охотничьего угодья «Динамо» в системе координат WGS_84 UTM_ZONE_37N

№ п/п	Координата X	Координата Y	Координата X	Координата Y
	градусы, минуты, секунды		десятичные градусы	
1	55°51'49,81"	39°12'15,72"	55,863836	39,204367
2	55°53'14,50"	39°30'35,08"	55,887362	39,509743
3	55°53'12,53"	39°29'44,50"	55,886813	39,495695
4	55°52'11,54"	39°30'24,35"	55,869873	39,506763
5	55°47'7,93"	39°24'12,42"	55,785536	39,403451
6	55°50'47,02"	39°11'25,02"	55,846394	39,190283



76. Охотхозяйство «Костеревское».

Площадь 6,412 тыс.га.

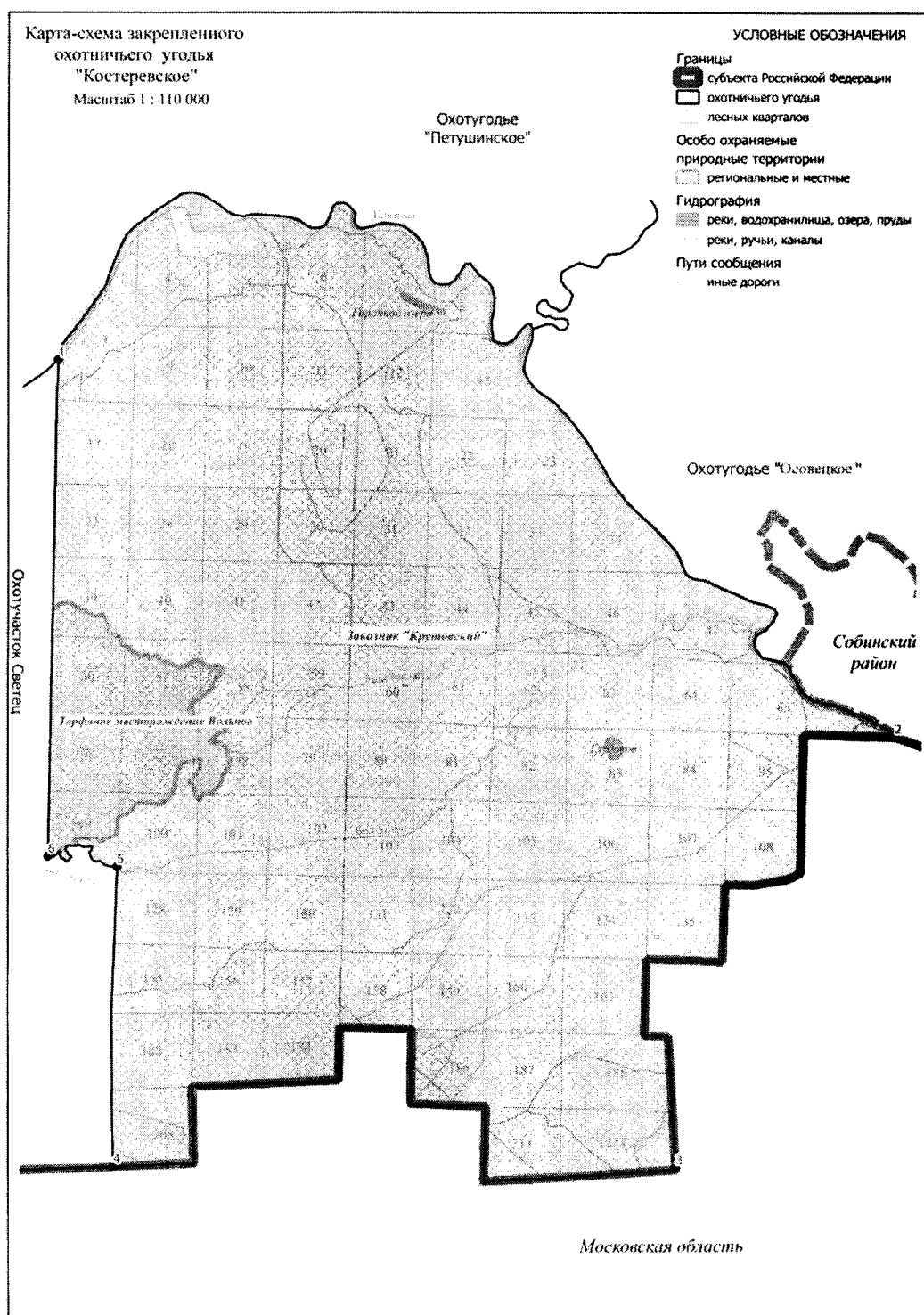
Северная: от северо-западного угла лесного квартала 3 Костеревского участкового лесничества Костеревского военного лесничества (точка 1) на восток, вниз по среднему течению р. Клязьма до юго-восточного угла лесного квартала 65 Костеревского участкового лесничества Костеревского военного лесничества (точка 2). **Восточная:** от юго-восточного угла лесного квартала 65 Костеревского участкового лесничества Костеревского военного лесничества на запад по южной границе лесного квартала 65 Костеревского участкового лесничества Костеревского военного лесничества, затем на юг по восточным границам лесных кварталов 85, 108 Костеревского участкового лесничества Костеревского военного лесничества, по восточной и южной границе лесного квартала 135 Костеревского участкового лесничества Костеревского военного лесничества, по восточным границам лесных кварталов 161, 188, 214 Костеревского участкового лесничества Костеревского военного лесничества до юго-восточного угла лесного квартала 214 Костеревского участкового лесничества Костеревского военного лесничества (точка 3). **Южная:** от юго-восточного угла лесного квартала 214 Костеревского участкового лесничества Костеревского военного лесничества на запад по южной границе лесного квартала 214 Костеревского участкового лесничества Костеревского военного лесничества, по южным и западным границам лесных кварталов 213, 186 Костеревского участкового лесничества Костеревского военного лесничества, по южной границе лесного квартала 158 Костеревского участкового лесничества Костеревского военного лесничества, по восточной и южной границе лесного квартала 184 Костеревского участкового лесничества Костеревского военного лесничества, по южной границе лесного квартала 183 Костеревского участкового лесничества Костеревского военного лесничества, восточной и южной границе лесного квартала 208 Северогривского участкового лесничества Костеревского военного лесничества до юго-западного угла лесного квартала 208 Северогривского участкового лесничества Костеревского военного лесничества (точка 4). **Западная:** от юго-западного угла лесного квартала 208 Северогривского участкового лесничества Костеревского военного лесничества на север по западной границе лесного квартала 208 Северогривского участкового лесничества Костеревского военного лесничества, по западным границам лесных кварталов 182, 155, 128, 100 Костеревского участкового лесничества Костеревского военного лесничества до места пересечения западной границы лесного квартала 100 Костеревского участкового лесничества Костеревского военного лесничества с р. Большая Ушма в точке 5. От места пересечения западной границы лесного квартала 100 Костеревского участкового лесничества Костеревского военного лесничества с р. Большая Ушма на запад, вверх по среднему течению р. Большая Ушма до юго-западного угла лесного квартала 99 Костеревского участкового лесничества Костеревского военного лесничества (точка 6). От юго-западного угла лесного квартала 99 Костеревского участкового лесничества Костеревского военного лесничества на север по западным границам лесных кварталов 99, 76, 56, 39, 27, 17, 3 Костеревского участкового лесничества Костеревского военного лесничества до северо-западного угла лесного квартала 3 Костеревского участкового лесничества Костеревского военного лесничества (точка 1).

К землям, земельным участкам, правовой режим которых не допускает осуществление видов деятельности в сфере охотничьего хозяйства и которые не подлежат включению в состав охотничьего угодья, относятся:

- территория войсковой части 44087.

Сведения о характерных точках границ охотничьего угодья «Костеревское» в системе координат WGS 84 UTM ZONE 37N

№ п/п	Координата X	Координата Y	Координата X	Координата Y
	градусы, минуты, секунды	градусы, минуты, секунды	десятичные градусы	десятичные градусы
1	55°53'22,58"	39°33'53,13"	55,889605	39,564759
2	55°50'31,38"	39°45'9,98"	55,842049	39,752771
3	55°47'15,99"	39°42'11,71"	55,787776	39,703252
4	55°47'17,65"	39°34'37,09"	55,788237	39,576971
5	55°49'33,51"	39°34'40,73"	55,825975	39,577981
6	55°49'38,28"	39°33'45,20"	55,827301	39,562557



77. Охотхозяйство «Васильковское».

Площадь 11,166 тыс.га.

Северная: от места пересечения р. Пекши с административной границей Кольчугинского района в точке 1 на восток по административной границе Кольчугинского района до пересечения с административной границей Собинского района в точке 2. **Восточная:** от места пересечения административных границ Кольчугинского и Собинского районов на юг по административной границе Собинского района до пересечения с р. Нергель в точке 3, далее вниз по течению р. Нергель до моста через р. Нергель на автомобильной дороге 17 ОП МЗ 17 Н – 518 «Пахомово – Рошино» у д. Подвязново в точке 4. **Южная:** от моста через р. Нергель на автомобильной дороге 17 ОП МЗ 17 Н – 518 «Пахомово – Рошино» на запад до автомобильной дороги 17 ОП МЗ 17 Н – 517 «Ларионово – Пахомово» (точка 5), далее на юго-запад по автомобильной дороге 17 ОП МЗ 17 Н – 517 «Ларионово – Пахомово» до моста через р. Пекша у д. Ларионово в точке 6. **Западная:** от моста на автомобильной дороге 17 ОП МЗ 17 Н – 517 «Ларионово – Пахомово» у д. Ларионово вверх по р. Пекше до пересечения с административной границей Кольчугинского района в точке 1.

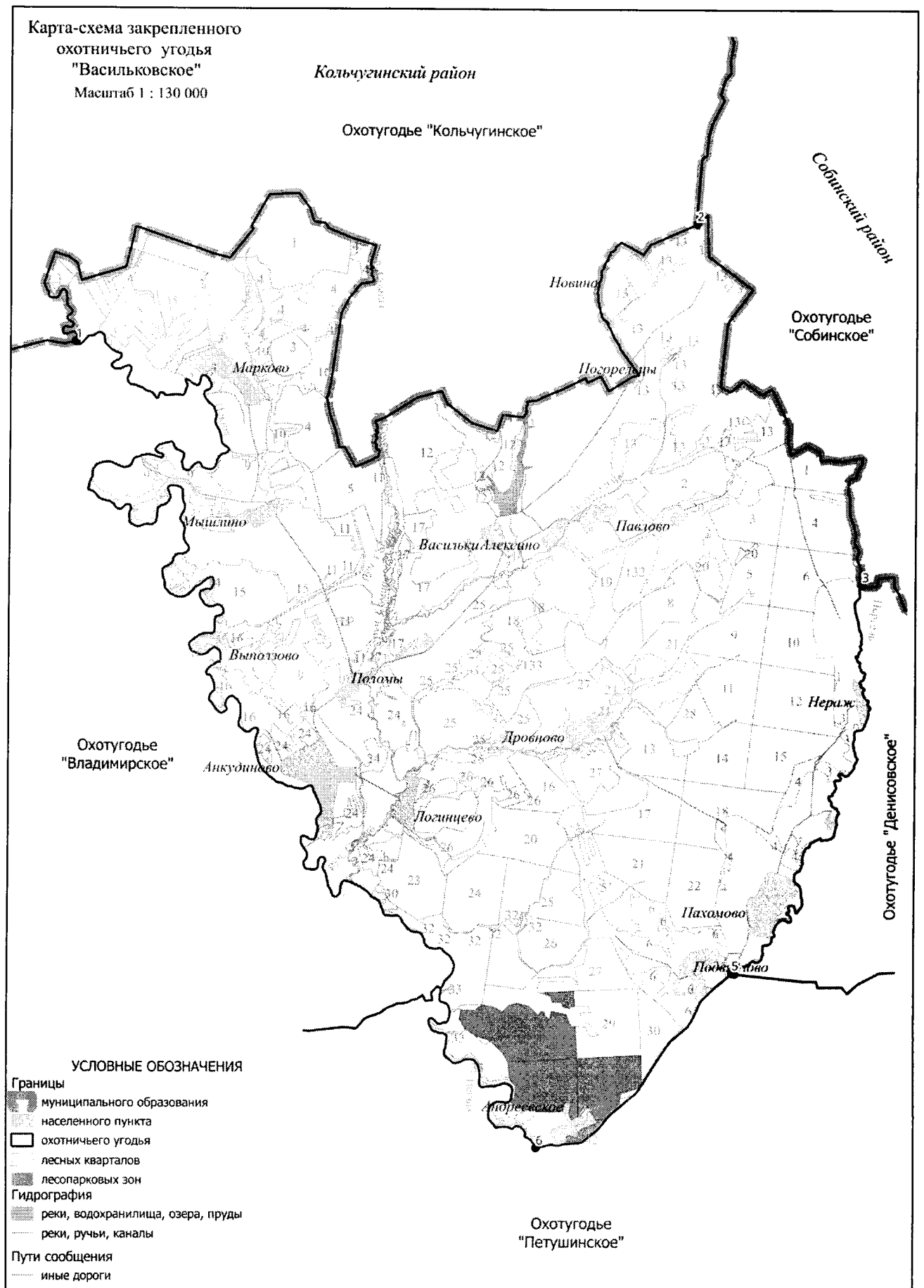
К землям, земельным участкам, правовой режим которых не допускает осуществление видов деятельности в сфере охотничьего хозяйства и которые не подлежат включению в состав охотничьего угодья, относятся:

-территории следующих населенных пунктов: д. Погорельцы, д. Павлово, с. Алексино, д. Алексино, д. Васильки, д. Дровново, д. Нераж, д. Господиново, д. Пахомово, д. Подвязново, с. Андреевское, д. Анкудиново, д. Логинцево, д. Поломы, д. Филатово, д. Выползово, д. Мышлино, д. Марково;

-территории следующих лесопарковых зон: лесопарковая зона Болдинского участкового лесничества Заречного лесничества.

Сведения о характерных точках границ охотничьего угодья «Васильковское» в системе координат WGS 84 UTM ZONE 37N

№ п/п	Координата X	Координата Y	Координата X	Координата Y
	градусы, минуты, секунды		десятичные градусы	
1	56°8'59,50"	39°30'59,18"	56,149862	39,516440
2	56°10'4,80"	39°41'3,76"	56,168001	39,684379
3	56°6'48,66"	39°43'47,13"	56,113518	39,729759
4	56°3'17,05"	39°41'43,82"	56,054736	39,695506
5	56°3'17,36"	39°41'41,25"	56,054822	39,694793
6	56°1'41,99"	39°38'31,62"	56,028331	39,642117



78. Охотхозяйство «Денисовское».

Площадь 1,248 тыс.га.

Северная: от места пересечения р. Нергель с административной границей Собинского района в точке 1 по южной границе лесного квартала 25 до юго-восточного угла лесного квартала 25 Ставровского участкового лесничества Собинского лесничества (точка 2).

Восточная: от юго-восточного угла лесного квартала 25 Ставровского участкового лесничества Собинского лесничества на юг по административной границе Собинского района до юго-восточного угла лесного квартала 137 Болдинского участкового лесничества Зареченского лесничества (точка 3).

Южная: от юго-восточного угла лесного квартала 137 Болдинского участкового лесничества Зареченского лесничества на запад по северной границе лесного квартала 33 Болдинского участкового лесничества Зареченского лесничества и далее по прямой на запад до моста через р. Нергель у д. Подвязново (точка 4).

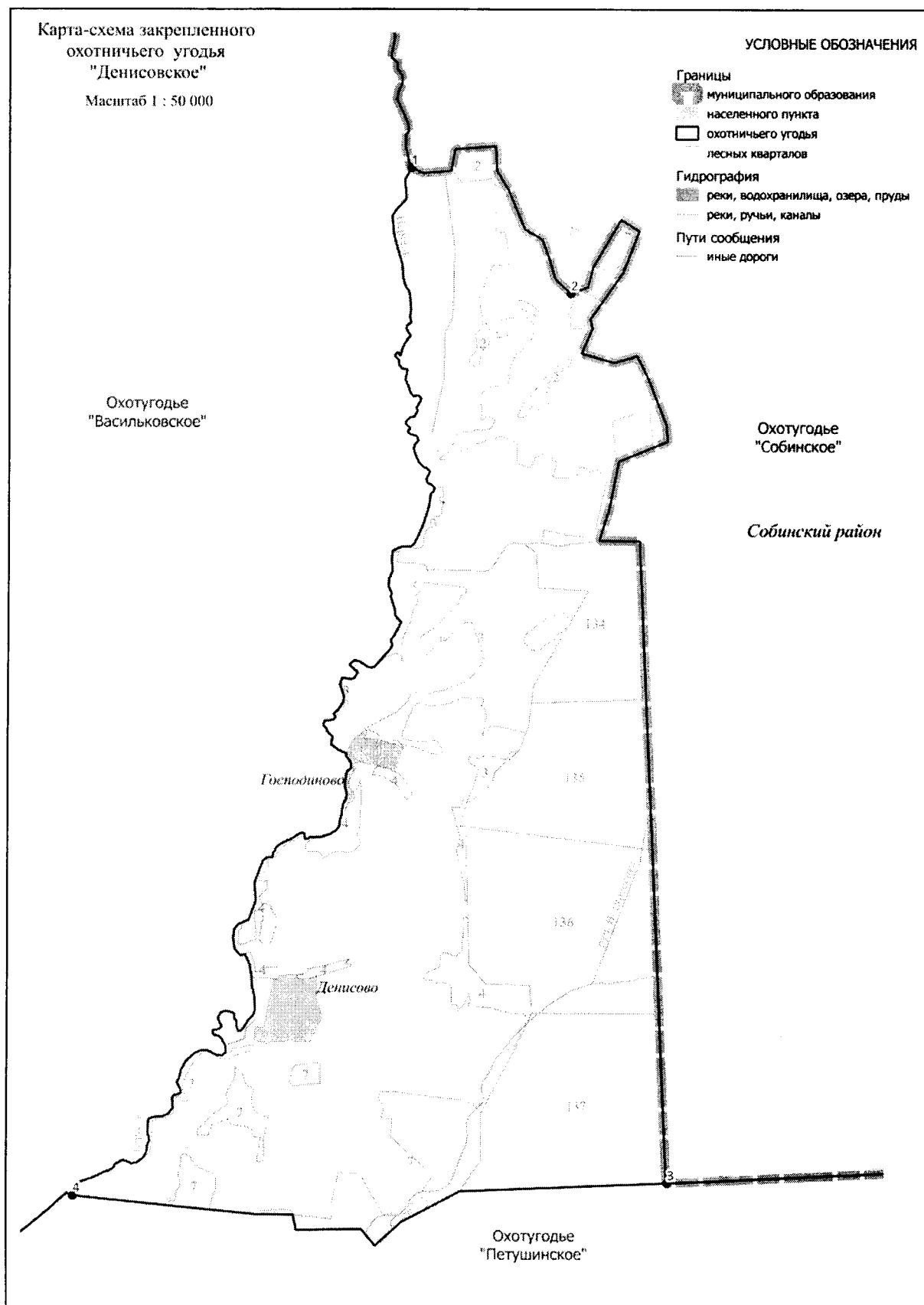
Западная: от моста через р. Нергель у д. Подвязново вверх по среднему течению р. Нергель до пересечения с административной границей Собинского района (точка 1).

К землям, земельным участкам, правовой режим которых не допускает осуществление видов деятельности в сфере охотничьего хозяйства и которые не подлежат включению в состав охотничьего угодья, относятся:

-территории следующих населенных пунктов: д. Господиново, д. Денисово.

Сведения о характерных точках границ охотничьего угодья «Денисовское» в системе координат WGS 84 UTM ZONE 37N

№ п/п	Координата X	Координата Y	Координата X	Координата Y
	градусы, минуты, секунды		десятичные градусы	
1	56°6'48,66"	39°43'47,13"	56,113518	39,729759
2	56°6'22,64"	39°44'45,85"	56,106288	39,746070
3	56°3'19,34"	39°45'22,20"	56,055372	39,756167
4	56°3'16,83"	39°41'43,66"	56,054676	39,695462



79. Охотхозяйство «Петушинское».

Площадь 19,68 тыс.га.

Северная: от д. Норкино (точка 1) на восток по проселочной дороге через урочище Рутилово дол (точка 2) по южной окраине д. Неугодово и далее до р. Пекши (точка 3), затем вниз по р. Пекше до автомобильного моста д. Ларионово на автомобильной дороге 17 ОП МЗ 17 Н – 517 «Ларионово – Пахомово» (точка 4), затем на северо-восток по автомобильной дороге 17 ОП МЗ 17 Н – 517 «Ларионово – Пахомово» до моста через р. Нергель у д. Подвязново в точке 5 и далее на восток по прямой до северо-западного угла лесного квартала 33 Болдинского участкового лесничества Зареченского лесничества (точка 6), далее по северным границам лесных кварталов 33, 34, 35, 36 Болдинского участкового лесничества Зареченского лесничества до северо-восточного угла лесного квартала 36 Болдинского участкового лесничества Зареченского лесничества (точка 7). **Восточная:** от северо-восточного угла лесного квартала 36 Болдинского участкового лесничества Зареченского лесничества на юг по административной границе Собинского района до места пересечения с Горьковской железной дорогой (участок Владимир – Петушки) в точке 8. **Южная:** от места пересечения Горьковской железной дороги (участок Владимир – Петушки) с административной границей Собинского района на запад по Горьковской железной дороге (участок Владимир – Петушки) до р. Пекши (точка 9), затем вниз по среднему течению р. Пекши до места впадения в р. Клязьму в точке 10 и далее вверх по среднему течению р. Клязьмы до устья р. Ольховки (точка 11). **Западная:** от устья р. Ольховка на север по р. Ольховка, до впадения в нее мелиоративного канала в точке 12 далее на северо-запад по каналу до пересечения с проселочной дорогой в точке 13, по проселочной дороге пересекая Московскую железную дорогу (участок Покров – Леоново) в точке 14 через д. Леоново до д. Новое Аннино (точка 15). От д. Новое Аннино на восток по автомобильной дороге М - 7 «Волга» Москва - Владимир - Нижний Новгород – Казань» до р. Большая Липна (точка 16), затем на север вверх по течению р. Большая Липна до места впадения в нее р. Березовка в точке 17 и вверх по среднему течению р. Березовка до моста через р. Березовку в д. Ильинки в точке 18. От моста через р. Березовку в д. Ильинки по автомобильной дороге 17 ОП МЗ 17 Н – 511 «Евдокимцево – Ильинки» до проселочной дороги идущей на северо-запад от д. Ильинки (точка 19), по проселочной дороге до юго-восточной границы лесного квартала 83 Петушинского участкового лесничества Заречного лесничества (точка 20) затем на северо-восток, по лесной дороге вдоль юго-восточной границы лесного квартала 83 и далее на север по лесной дороге пересекая лесные кварталы 83, 84 Петушинского участкового лесничества Заречного лесничества, пересекая ручей Ласка в точке 21, до д. Норкино (точка 1).

К землям, земельным участкам, правовой режим которых не допускает осуществление видов деятельности в сфере охотничьего хозяйства и которые не подлежат включению в состав охотничьего угодья, относятся:

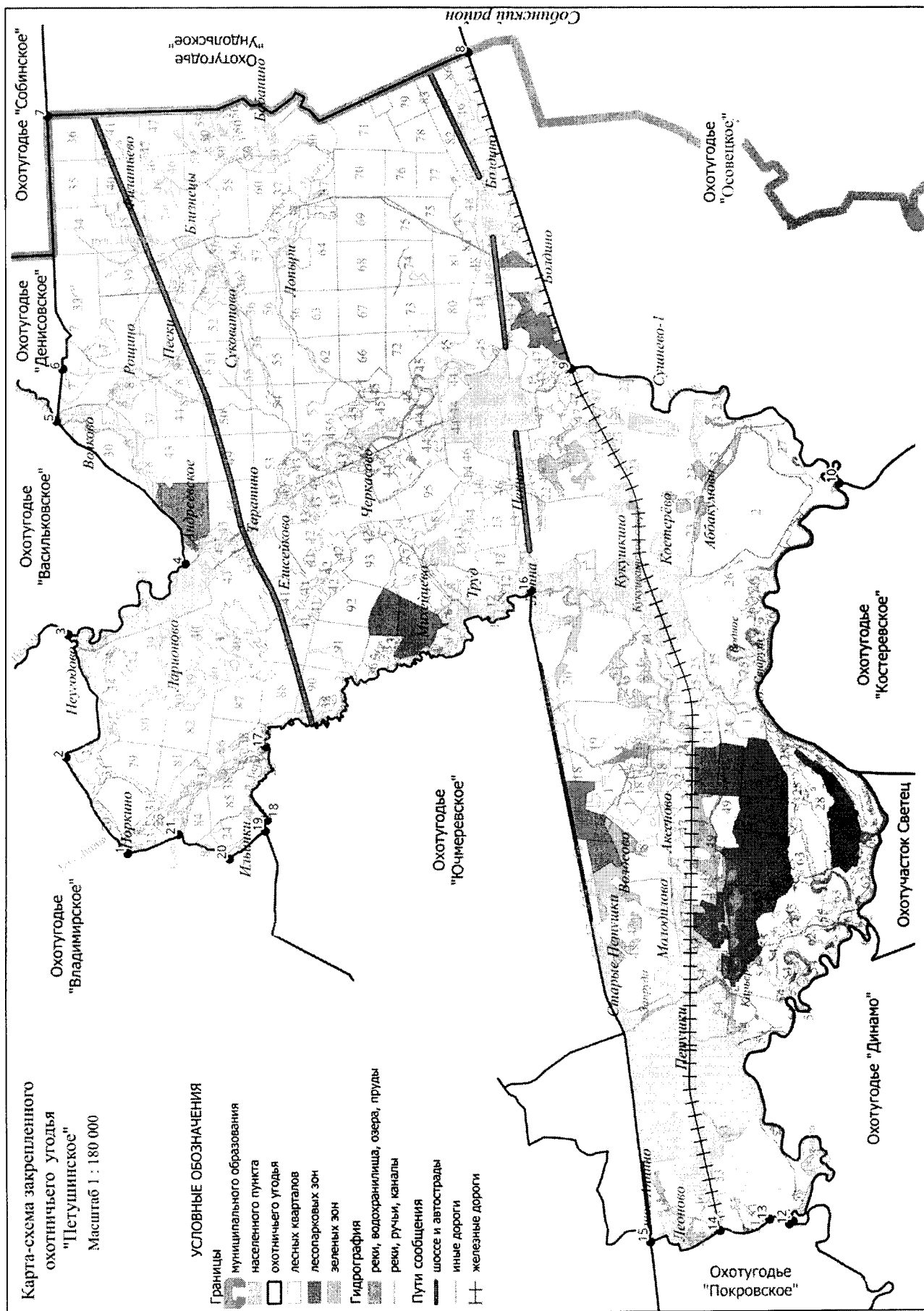
-территории следующих населенных пунктов: д. Леоново, г. Петушки, д. Старые Петушки, д. Молодилово, д. Волосово, д. Аксеново, г. Костерево, д. Липня, д. Кукушкино, д. Новинки, д. Аббакумово, д. Желтухино, д. Михайцево, п. Труд, д. Ильинки, д. Евдокимцево, д. Норкино, д. Неугодово, д. Ларионово, д. Волково, д. Рощино, д. Пески, д. Филатьево, д. Близнецы, д. Лопыри, д. Бабанино, д. Болдино, п. Болдино, д. Пекша, д. Черкасово, д. Елисейково, д. Таратино;

-территории следующих лесопарковых зон: лесопарковая зона Петушинского участкового лесничества Заречного лесничества, Заречного участкового лесничества Заречного лесничества, Болдинского участкового лесничества Заречного лесничества.

Примечание: к зеленым зонам относятся следующие участки лесного фонда: лесные кварталы 21, 20 (выделы 12-14, 16-30), 22 (выделы 18-23, 25-50, 52), 23 (выделы 13-47) урочища «Липенское» Пекшинского участкового лесничества Заречного лесничества, лесные кварталы 47 (выделы 14-48, 75-77), 48 (выделы 16-28, 31), 49 (выделы 11, 20, 21, 23), 54 (выделы 1-11, 13, 17-22, 62) урочища «Клязьменское» Клязьменского участкового лесничества Заречного лесничества, общей площадью 402 га.

Сведения о характерных точках границ охотничьего угодья «Петушинское» в системе координат WGS_84_UTM_ZONE_37N

№ п/п	Координата X	Координата Y	Координата X	Координата Y
	градусы, минуты, секунды		десятичные градусы	
1	56°2'24,42"	39°32'8,44"	56,040117	39,535678
2	56°3'8,52"	39°36'58,32"	56,052367	39,616199
3	56°3'10,37"	39°34'15,99"	56,052882	39,571107
4	56°1'41,98"	39°38'31,51"	56,028327	39,642086
5	56°3'17,58"	39°41'41,27"	56,054883	39,694798
6	56°3'12,85"	39°42'50,11"	56,053569	39,713919
7	56°3'23,57"	39°48'27,28"	56,056547	39,807577
8	55°58'11,50"	39°49'50,81"	55,969862	39,830779
9	55°56'55,59"	39°42'49,04"	55,948776	39,713622
10	55°53'36,60"	39°40'17,07"	55,893499	39,671409
11	55°54'12,08"	39°23'58,17"	55,903355	39,399493
12	55°54'15,03"	39°23'54,64"	55,904176	39,398512
13	55°54'29,74"	39°24'1,08"	55,908261	39,400300
14	55°55'6,51"	39°23'46,45"	55,918475	39,396235
15	55°55'58,11"	39°23'31,66"	55,932809	39,392126
16	55°57'25,14"	39°37'55,25"	55,956984	39,632014
17	56°0'42,97"	39°34'28,97"	56,011937	39,574713
18	56°0'41,71"	39°32'51,87"	56,011586	39,547741
19	56°0'43,14"	39°32'37,40"	56,011984	39,543722
20	56°1'9,57"	39°32'0,76"	56,019325	39,533544
21	56°1'47,11"	39°32'33,09"	56,029753	39,542526



80. Охотхозяйство «Ючмеревское».

Площадь 4,262 тыс.га.

Северная: от д. Евдокимцево (точка 1) по автомобильной дороге 17 ОП МЗ 17 Н – 511 «Евдокимцево – Ильинки» до моста через р. Березовку в д. Ильинки (точка 2), далее на восток по р. Березовке до впадения ее в р. Большая Липна в точке 3. **Восточная:** от места впадения р. Березовки в р. Большая Липна, далее по р. Большая Липна до пересечения ее с автомобильной дорогой М - 7 «Волга» Москва - Владимир - Нижний Новгород – Казань» в точке 4. **Южная:** от места пересечения р. Большая Липна с автомобильной дорогой М - 7 «Волга» Москва - Владимир - Нижний Новгород – Казань» на запад вдоль автомобильной дороги М - 7 «Волга» Москва - Владимир - Нижний Новгород – Казань» до автомобильной дороги 17 ОП МЗ 17 Н – 476 «Петушки - Воспушка - Рождество – Караваево» (точка 5). **Западная:** от пересечения автомобильных дорог М - 7 «Волга» Москва - Владимир - Нижний Новгород – Казань» и 17 ОП МЗ 17 Н – 476 «Петушки - Воспушка - Рождество – Караваево» до д. Кибирево (точка 6), далее по автомобильной дороге 17 ОП МЗ 17 Н – 476 «Петушки - Воспушка - Рождество – Караваево» до д. Евдокимцево (точка 1).

К землям, земельным участкам, правовой режим которых не допускает осуществление видов деятельности в сфере охотничьего хозяйства и которые не подлежат включению в состав охотничьего угодья, относятся:

-территории следующих населенных пунктов: д. Старые Петушки, д. Кибирево, д. Евдокимцево, д. Ильинки, д. Ваульцево, д. Ситниково, д. Антушово, д. Ючмер, п. Труд, д. Липна;

-территории следующих лесопарковых зон: лесопарковая зона Петушинского участкового лесничества Заречного лесничества.

Примечание: к зеленым зонам относятся следующие участки лесного фонда: лесные кварталы 32, 35, 36, 38 (выделы 1-23, 28, 30-32), 39 (выделы 1-17, 29, 30) урочища «Клязьминское» Клязьменского участкового лесничества Заречного лесничества, общей площадью 348 га.

Сведения о характерных точках границ охотничьего угодья «Ючмеревское» в системе координат WGS_84 UTM_ZONE_37N

№ п/п	Координата X	Координата Y	Координата X	Координата Y
	градусы, минуты, секунды		десятичные градусы	
1	56°0'38,03	"39°30'21,59"	56,010564	39,505998
2	56°0'41,71"	39°32'51,87"	56,011586	39,547741
3	56°0'42,97"	39°34'28,97"	56,011937	39,574713
4	55°57'24,99"	39°37'55,20"	55,956940	39,631999
5	55°56'16,94"	39°28'8,43"	55,938038	39,469009
6	55°57'45,44"	39°26'57,80"	55,962622	39,449390

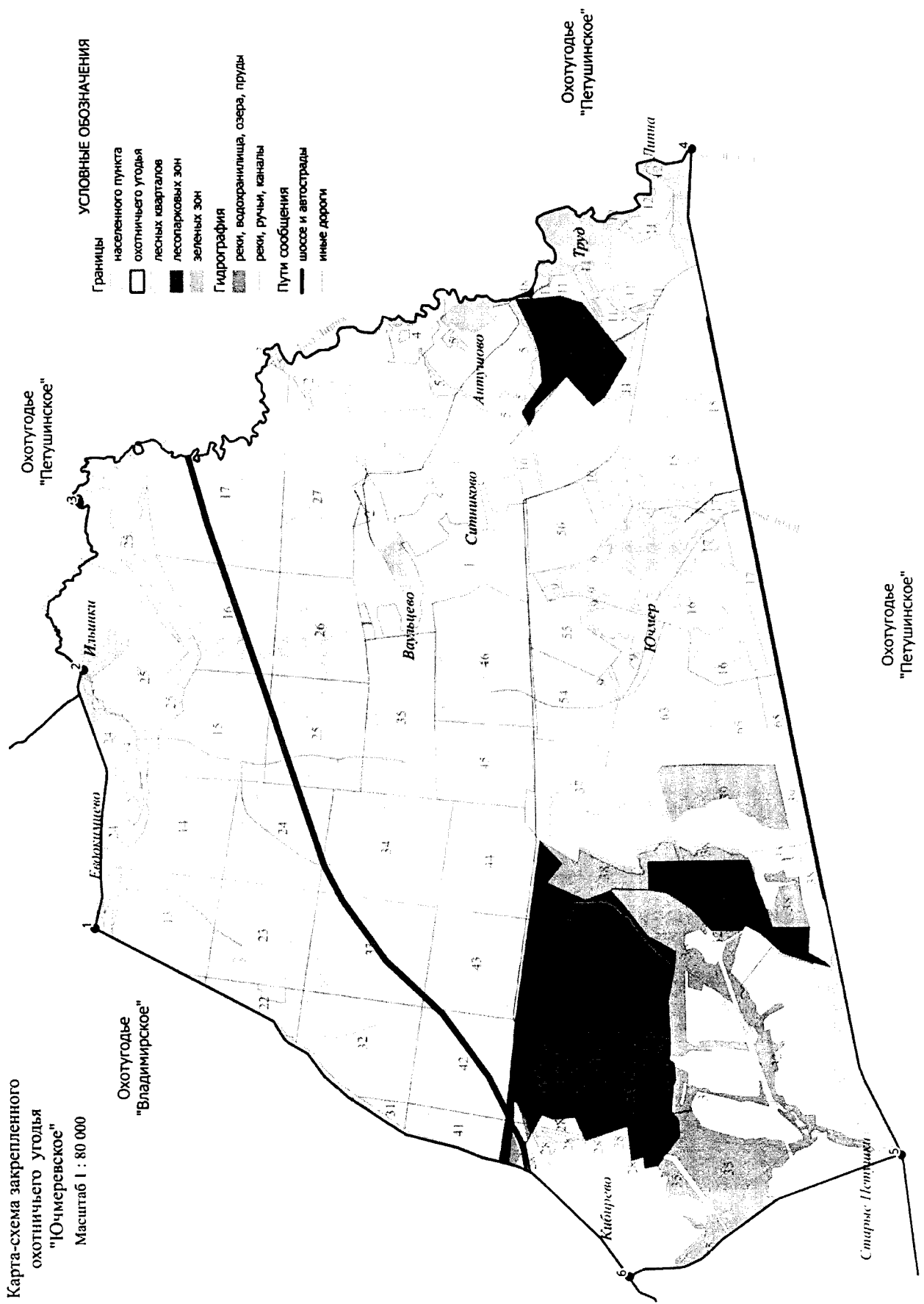
Карта-схема закрепленного

охотничьего угодья
"Ючмеревское"

Масштаб 1 : 80 000

УСЛОВНЫЕ ОБОЗНАЧЕНИЯ

- | | |
|---------------------|-----------------------------------|
| Границы | населенного пункта |
| охотничьего угодья | лесных кварталов |
| лесопарковых зон | зеленых зон |
| Гидрография | реки, водохранилища, озера, пруды |
| реки, ручьи, каналы | Пути сообщения |
| шоссе и автодороги | иные дороги |



81. Охотхозяйство «Владимирское».

Площадь 29,908 тыс.га.

Северная: от места пересечения административной границы Кольчугинского района с юго-западным углом лесного квартала 24 Воспушинского участкового лесничества Зареченского лесничества в точке 1 на восток по административной границе Кольчугинского района до р. Пекша (точка 2). **Восточная:** от места пересечения р. Пекши с административной границей Кольчугинского района вниз по р. Пекше до д. Неугодово (точка 3), огибая д. Неугодово по южной границе до проселочной дороги (точка 4). Далее на юго-запад по проселочной дороге на ур. Красики, далее по ур. Рутилов дол через точки 5-7 к южной оконечности д. Норкино (точка 8). От д. Норкино по проселочной дороге пересекая руч. Ласка в точке 9, по лесной дороге через лесные кварталы 84, 83 Петушинского участкового лесничества Заречного лесничества до юго-восточной границы лесного квартала 83 Петушинского участкового лесничества Заречного лесничества (точка 10), далее по лесной дороге до автомобильной дороги 17 ОП МЗ 17 Н – 511 «Евдокимцево – Ильинки» в д. Ильинки (точка 11) и по автомобильной дороге 17 ОП МЗ 17 Н – 511 «Евдокимцево – Ильинки» до д. Евдокимцево (точка 12). От Евдокимцево по автомобильной дороге 17 ОП МЗ 17 Н – 476 «Петушки - Воспушка - Рождество – Караваево» до д. Кибирево (точка 13). От д. Кибирево по проселочной дороге через д. Грибово, д. Старое Аннино, д. Новое Аннино до автомобильной дороги М - 7 «Волга» Москва - Владимир - Нижний Новгород – Казань» (точка 14). **Южная:** от д. Новое Аннино на запад по автомобильной дороге М - 7 «Волга» Москва - Владимир - Нижний Новгород – Казань» до 108 км (юго-западный угол лесного квартала 121 Покровского участкового лесничества Заречного лесничества) (точка 15). **Западная:** от 108 километра автомобильной дороги М - 7 «Волга» Москва - Владимир - Нижний Новгород – Казань» на север по западным просекам лесных кварталов 121, 113, 109 Костинского участкового лесничества Заречного лесничества по северной границе лесного квартала 109 и по западным границам лесных кварталов 106, 105, 91 109 Костинского участкового лесничества Заречного лесничества по южной границе лесного квартала 87 по западным границам лесных кварталов 87, 77, 64, 49 Костинского участкового лесничества Заречного лесничества до р. Кучебищ (точка 16). Далее вверх по р. Кучебищ до точки 17 от точки 17 по прямой до юго-восточного угла лесного квартала 41 Костинского участкового лесничества Заречного лесничества (точка 18), далее по восточным границам лесных кварталов 41, 29, 26 Костинского участкового лесничества Заречного лесничества и по прямой на северо-запад до р. Вольги (точка 19), далее вверх по р. Вольге до устья руч. Бухоновка (точка 20), вверх по течению руч. Бухоновка до точки 21 на опушке лесного квартала 6 урочища НЭБ Вольгинского участкового лесничества Зареченского лесничества, далее по опушкам лесного квартала 6 урочища НЭБ Вольгинского участкового лесничества Зареченского лесничества, огибая д. Новое Стенино до пересечения с лесной дорогой, проходящей через лесной квартал 26 Воспушинского участкового лесничества Заречного лесничества в точке 22, по дороге до лесного квартала 26 (точка 23) далее по западной границе лесного квартала 26 и по южным границам лесных кварталов 25, 24 Воспушинского участкового лесничества Заречного лесничества до пересечения с административной границей Кольчугинского района в точке 1.

К землям, земельным участкам, правовой режим которых не допускает осуществление видов деятельности в сфере охотничьего хозяйства и которые не подлежат включению в состав охотничьего угодья, относятся:

-территории следующих населенных пунктов: д. Старое Семеново, д. Новые Омутыши, д. Костино, д. Попиново, д. Чуприяново, д. Новый Спас, д.Жары, д. Колобродово, д. Летово, д. Веселово, д.Свинцово, д. Воспушка, д. Старое Стенино, д. Рождество, д. Назарово, д. Караваево, д. Калинино, д. Туйково, д.Поляны, д. Костеневы, д. Неугодово, д. Норкино, д. Кобылки, д. Ермолино, д. Становцово, д. Кибирево, д. Грибово, д. Старое Аннино, д. Новое Аннино, д. Горушка;

-территории следующих лесопарковых зон: лесопарковая зона Костинского участкового лесничества Заречного лесничества, лесопарковая зона Воспушинского участкового лесничества Заречного лесничества.

Примечание: к зеленым зонам относятся следующие участки лесного фонда: лесные кварталы 29, 31 (выделы 1-16, 22, 24, 26) урочища «Клязьменское» Клязьменского участкового лесничества Заречного лесничества, общей площадью 63 га.

Сведения о характерных точках границ охотничьего угодья «Владимирское» в системе координат WGS 84 UTM ZONE 37N

№ п/п	Координата X	Координата Y	Координата X	Координата Y
	градусы, минуты, секунды		десятичные градусы	
1	56°5'45,28"	39°19'36,41"	56,095912	39,326780
2	56°8'59,50"	39°30'59,18"	56,149862	39,516440
3	56°3'8,27"	39°36'58,61"	56,052297	39,616280
4	56°3'5,14"	39°36'40,97"	56,051427	39,611381
5	56°2'46,99"	39°35'36,52"	56,046387	39,593477
6	56°2'45,88"	39°34'40,73"	56,046078	39,577980
7	56°3'10,66"	39°34'15,86"	56,052960	39,571072
8	56°2'12,48"	39°32'12,46"	56,036801	39,536796
9	56°1'46,96"	39°32'33,09"	56,029711	39,542526
10	56°1'9,78"	39°32'1,28"	56,019385	39,533688
11	56°0'42,91"	39°32'37,35"	56,011918	39,543708
12	56°0'38,03"	39°30'21,59"	56,010564	39,505998
13	55°57'45,82"	39°26'58,03"	55,962727	39,449453
14	55°55'59,35"	39°23'49,19"	55,933153	39,396997
15	55°55'28,48"	39°16'8,03"	55,924577	39,268896
16	56°0'53,16"	39°15'30,39"	56,014768	39,258441
17	56°1'0,38"	39°16'17,49"	56,016772	39,271526
18	56°1'5,28"	39°16'14,93"	56,018133	39,270814
19	56°2'35,96"	39°14'31,41"	56,043322	39,242059
20	56°4'47,10"	39°17'8,99"	56,079749	39,285831
21	56°5'21,90"	39°20'56,27"	56,089418	39,348963
22	56°5'39,90"	39°21'48,03"	56,094417	39,363343
23	56°5'40,81"	39°21'49,25"	56,094670	39,363681

Карта-схема закрепленного
охотничьего угодья
"Владимирское"
Масштаб 1 : 220 000

Кольчугинский район

Охотугодье "Кольчугинское"

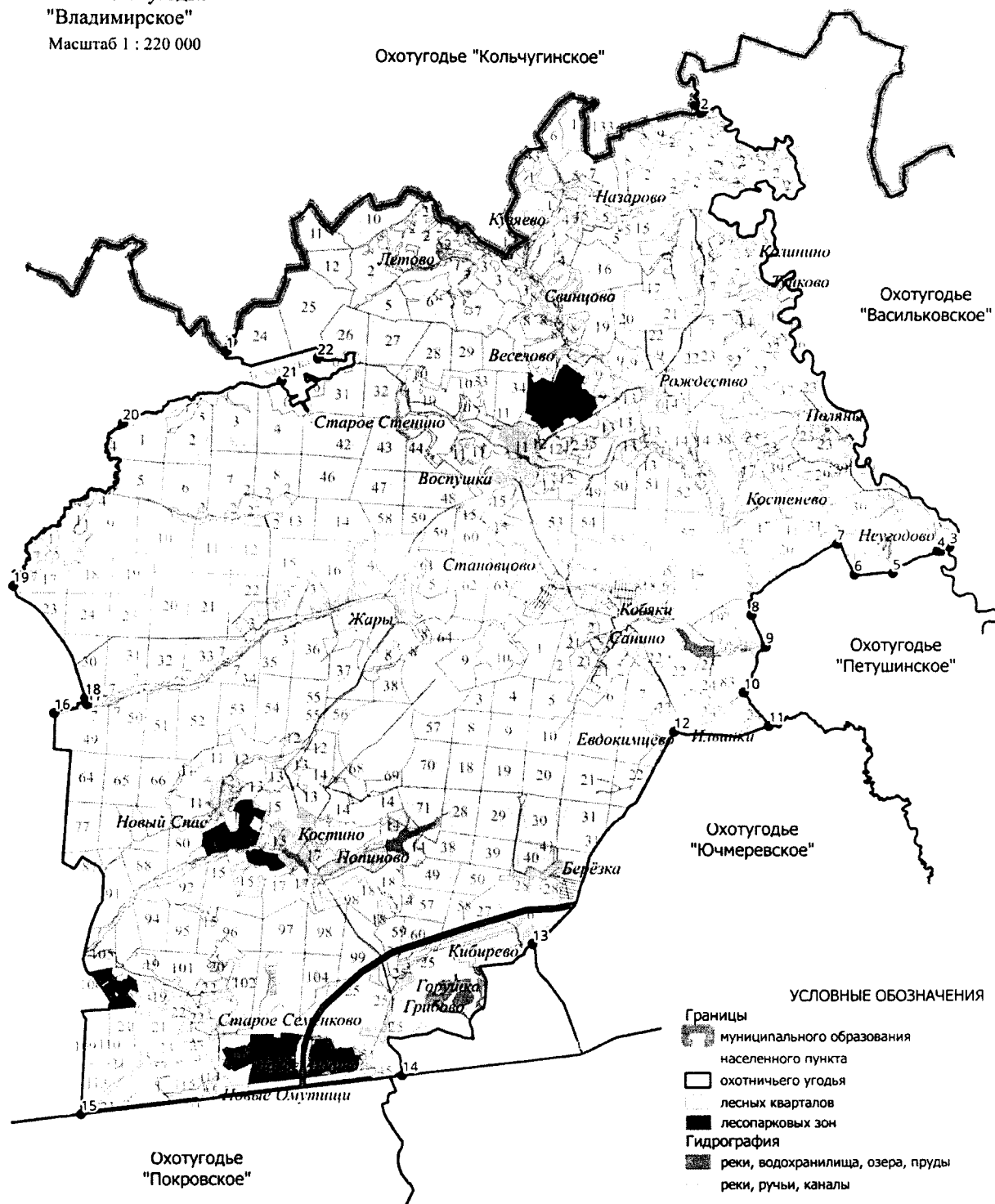
Охотугодье "Покровское"

Охотугодье
"Васильковское"

Охотугодье
"Петушинское"

Охотугодье
"Ючеревское"

Охотугодье
"Покровское"



УСЛОВНЫЕ ОБОЗНАЧЕНИЯ

Границы

- муниципального образования
- населенного пункта

Охотничье угодье

- лесных кварталов
- лесопарковых зон

Гидрография

- реки, водохранилища, озера, пруды
- реки, ручьи, каналы

Пути сообщения

- шоссе и автодороги
- иные дороги

82. Охотхозяйство «Покровское» (ОО ВОООиР).

Площадь 24,770 тыс.га.

Северная: от места пересечения р. Киржач с административной границей Киржачского района в точке 1 на восток по административной границе района до места пересечения с р. Шередарь в точке 2. **Восточная:** от места пересечения р. Шередарь с административной границей Киржачского района вниз по течению р. Шередарь до моста на автомобильной дороге 17 ОП РЗ 17 К – 11 «Покров - Новоселово – Киржач» (точка 3), далее на восток по автомобильной дороге 17 ОП РЗ 17 К – 11 «Покров - Новоселово – Киржач» до северо-восточного угла лесного квартала 48 Покровского участкового лесничества Заречного лесничества (точка 4), далее по восточной границе лесного квартала 48 и по северным границам лесных кварталов 51, 53, 54, 55, по восточным границам лесных кварталов 55, 61, 70, по северным границам лесных кварталов 75, 76, 77, 78 до северо-восточного угла лесного квартала 78 Покровского участкового лесничества Заречного лесничества (точка 5). От северо-восточного угла лесного квартала 78 Покровского участкового лесничества Заречного лесничества по прямой в восточном направлении вдоль опушки до западной границы лесного квартала 107 Костинского участкового лесничества Заречного лесничества (точка 6), далее на юг по западным опушкам лесных кварталов 107, 111, 119 Костинского участкового лесничества Заречного лесничества до автомобильной дороги М - 7 «Волга» Москва - Владимир - Нижний Новгород – Казань» (точка 7), затем на восток по автомобильной дороге М - 7 «Волга» Москва - Владимир - Нижний Новгород – Казань» до д. Новое Аннино (точка 8). От д. Новое Аннино на юг по проселочной дороге через д. Леоново, пересекая Московскую железную дорогу (участок Покров – Леоново) в точке 9 до пересечения мелиоративного канала, впадающего в р. Ольховка в точке 10, по каналу на юго-восток до р. Ольховка (точка 11) и далее по р. Ольховка на юг до ее впадения в р. Клязьма в точке 12.

Южная: от устья р. Ольховка на запад вверх по среднему течению р. Клязьма, огибая все острова по левому берегу, до места пересечения с административной границей Орехово-Зуевского района Московской области в точке 13. **Западная:** от места пересечения административной границы Орехово-Зуевского района Московской области с р. Клязьмой на север по административной границе Орехово-Зуевского района Московской области до административной границы Киржачского района (точка 14) и далее по административной границе Киржачского района на восток до места пересечения с р. Киржач в точке 1.

К землям, земельным участкам, правовой режим которых не допускает осуществление видов деятельности в сфере охотничьего хозяйства и которые не подлежат включению в состав охотничьего угодья, относятся:

-территории следующих населенных пунктов: уч. Ляпино, п. Санинского ДОКа, д. Санино, д. Родионово, д. Плотавцево, д. Ветчи, д. Красный Луч, д. Килекшино, д. Гнездино, д. Островищи, п. Сосновый Бор, д. Заднее Поле, д. Киржач, д. Аниськино, д. Масляные Горочки, г. Покров, д. Воскресенье, д. Желудьево, д. Гостец, д. Заболотье, д. Панфилово, д. Большие Горки, д. Малые Горки, д. Лакиброво, д. Овчинино, д. Старое Сельцо, д. Вороново, д. Барсково, д. Шиботово, д. Цепнино, д. Молодино, п. Городищи, д. Репихово, д. Домашнево, д. Глубоково, г. Покров, п. Покровский Торфоучасток, д. Перепечино, д. Гора, д. Марочково, д. Емельянцево, п. Нагорный, д. Старые Омутищи, д. Новое Перепечино, д. Новые Омутищи, д. Леоново, п. Клязьма;

-территории следующих лесопарковых зон: лесопарковая зона Покровского участкового лесничества Заречного лесничества, Заречного участкового лесничества Заречного лесничества, урочища Покровское Вольгинского участкового лесничества Заречного лесничества.

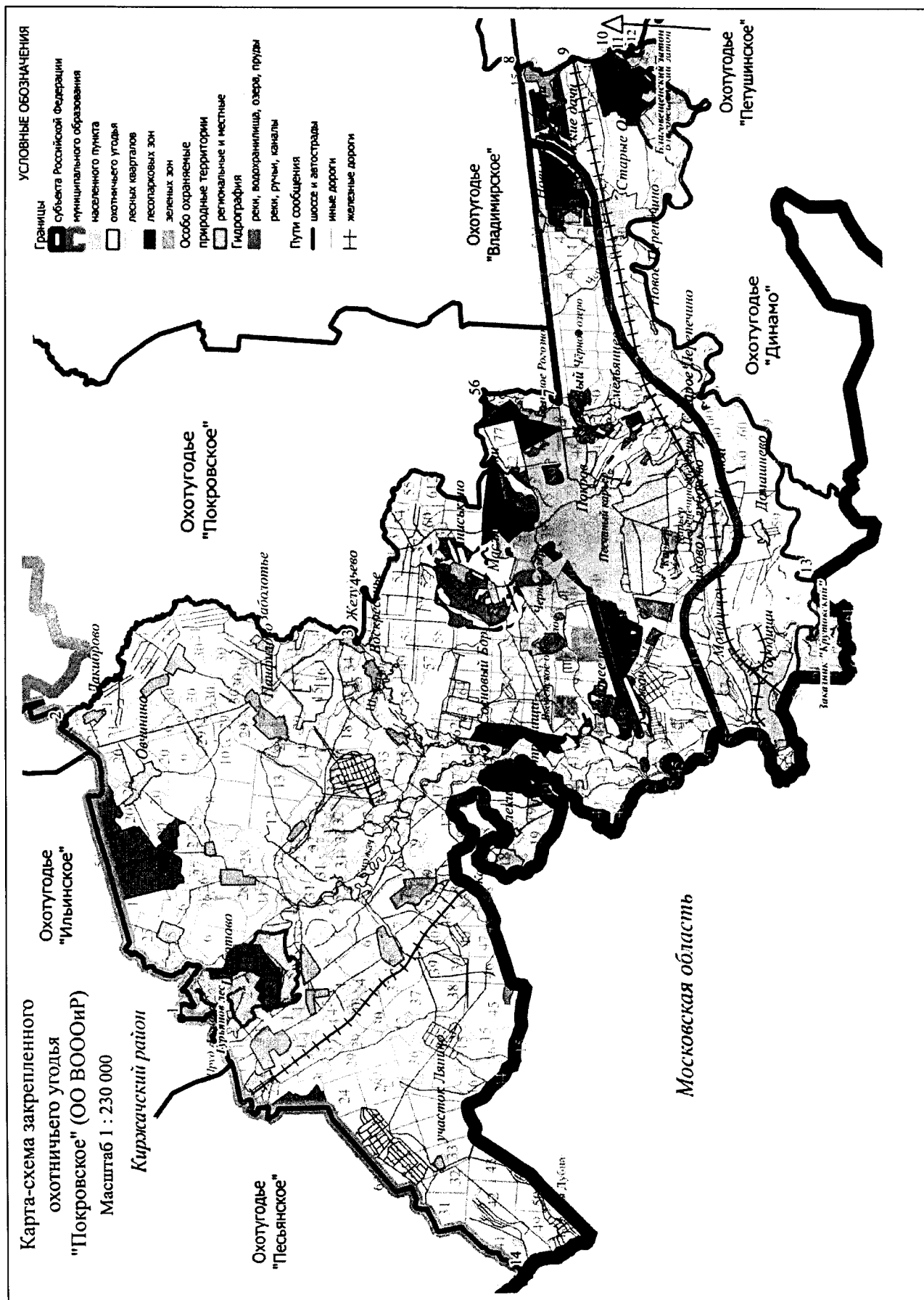
- территории следующих особо охраняемых территорий: памятник природы регионального значения «Гурьянов лес».

Примечание: к зеленым зонам относятся следующие участки лесного фонда: лесные кварталы 68, 71, Покровского участкового лесничества Панфиловского участкового лесничества Заречного лесничества, лесные кварталы 36, 54, 37 (выделы 1-3, 7-12, 16-20, 25, 27-38, 45, 46-52), 38 (выделы 1-33, 37, 39, 40), 43 (выделы 1, 3-29, 31, 38-41), 44 (выделы 6,

11, 17-21), 48 (выделы 25-30, 77, 79-84), 49 (выделы 1-14, 27-30, 34) урочища «Покровское» Вольгинского участкового лесничества Заречного лесничества, лесные кварталы 43 (выделы 1-10, 33, 34), 44 (выделы 14-31, 35, 36, 38, 41, 42), 45 (выделы 19, 23-28, 30, 32), 46 (выделы 1-16, 52, 54, 55, 57) урочище «Клязьминское» Клязьминского участкового лесничества Заречного лесничества, общей площадью 1373 га.

Сведения о характерных точках границ охотничьего угодья «Покровское» (ОО ВОООиР) в системе координат WGS_84_UTM_ZONE_37N

№ п/п	Координата X	Координата Y	Координата X	Координата Y
	градусы, минуты, секунды		десятичные градусы	
1	56°1'18,54"	38°56'33,27	56,021817	38,942576
2	56°3'8,36"	39°4'54,88"	56,052322	39,081910
3	55°58'31,93"	39°7'14,55"	55,975535	39,120707
4	55°58'24,57"	39°8'42,02"	55,973491	39,145006
5	55°56'30,88"	39°14'5,05"	55,941912	39,234736
6	55°56'31,14"	39°14'18,63"	55,941983	39,238508
7	55°55'20,11"	39°14'3,36"	55,922252	39,234268
8	55°55'58,15"	39°23'31,48"	55,932819	39,392077
9	55°55'6,52"	39°23'46,55"	55,918478	39,396263
10	55°54'29,74"	39°24'1,08"	55,908261	39,400300
11	55°54'15,22"	39°23'54,84"	55,904228	39,398567
12	55°54'12,08"	39°23'58,17"	55,903355	39,399493
13	55°51'16,59"	39°9'1,29"	55,854607	39,150358
14	55°55'54,16"	38°49'20,15"	55,931710	38,822265



83. Охотхозяйство «Покровское».

Площадь 16,661 тыс.га.

Северная: от северо-восточного угла квартала 37 Новоселовского участкового лесничества Киржачского лесничества (точка 1) на юг по восточной границе лесного квартала 37 и далее на восток по северным границам кварталов 38, 39 Новоселовского участкового лесничества Киржачского лесничества до места пересечения с административной границей Петушинского района в точке 2. Далее на северо-восток по административной границе Петушинского района до северо-восточного угла лесного квартала 32 Новоселовского участкового лесничества Киржачского лесничества (место пересечения административных границ Киржачского, Кольчугинского и Петушинского районов) (точка 3), затем на восток по административной границе Кольчугинского района до западной границы лесного квартала 24 Воспушинского участкового лесничества Заречного лесничества (точка 4), далее по южным границам лесных кварталов 24, 25 до западной границы лесного квартала 26 Воспушинского участкового лесничества Заречного лесничества (точка 5). **Восточная:** от места стыка южной границы лесного квартала 25 и западной границы лесного квартала 26 по западной границе лесного квартала 26 Воспушинского участкового лесничества Заречного лесничества до пересечения с лесной дорогой, проходящей через лесной квартал 26 Воспушинского участкового лесничества Заречного лесничества в точке 6. По лесной дороге на юго-запад до опушки лесного квартала 6 урочища НЭБ Вольгинского участкового лесничества Заречного лесничества (точка 7), далее по опушкам лесного квартала 6 урочища НЭБ Вольгинского участкового лесничества Заречного лесничества, огибая д. Новое Стенино до пересечения с руч. Бухоновка в точке 8. Вниз по течению руч. Бухоновка до впадения в р. Вольгу в точке 9. Далее на юго-запад вниз по среднему течению р. Вольги, до точки 10 затем по прямой на юго-восток до северного угла лесного квартала 26 Костинского участкового лесничества Заречного лесничества (точка 11), далее по восточным границам лесных кварталов 26, 29, 41 Костинского участкового лесничества Заречного лесничества и по прямой до р. Кучебищ (точка 12). Затем на запад, вниз по р. Кучебищ до северо-восточного угла лесного квартала 48 Костинского участкового лесничества Заречного лесничества (точка 13) и далее по восточным границам кварталов 48, 63, 76, по западной и южной границе лесного квартала 87 Костинского участкового лесничества Заречного лесничества по западным границам лесных кварталов 91, 105, 106, северной и западной границе лесного квартала 109 западным границам лесных кварталов 113, 121 Костинского участкового лесничества Заречного лесничества до точки 14. **Южная:** от юго-западного угла лесного квартала 121 Костинского участкового лесничества Заречного лесничества на запад по южным границам кварталов 120, 119 Костинского участкового лесничества Заречного лесничества, далее на север по западным границам кварталов 119, 111, 107 Костинского участкового лесничества Заречного лесничества, далее на запад по северным границам лесных кварталов 78, 77, 76 Покровского участкового лесничества Заречного лесничества, по восточным границам лесных кварталов 70, 61, 55 Покровского участкового лесничества Заречного лесничества, по северным границам лесных кварталов 55, 54, 53, 51, по восточной границе лесного квартала 48 Покровского участкового лесничества Заречного лесничества до автомобильной дороги 17 ОП РЗ 17 К – 11 «Покров - Новоселово – Киржач» (точка 15), на запад по автомобильной дороге до моста через р. Шередарь (точка 16). **Западная:** от моста через р. Шередарь на автомобильной дороге 17 ОП РЗ 17 К – 11 «Покров - Новоселово – Киржач» вверх по среднему течению р. Шередарь до пересечения с административной границей Киржачского района в точке 17, далее на северо-восток по административной границе Киржачского района до лесного квартала 40 Новоселовского участкового лесничества Киржачского лесничества (точка 18), далее по западным границам лесных кварталов 40, 37 Новоселовского участкового лесничества Киржачского лесничества до северо-восточного угла квартала 37 Новоселовского участкового лесничества Киржачского лесничества (точка 1).

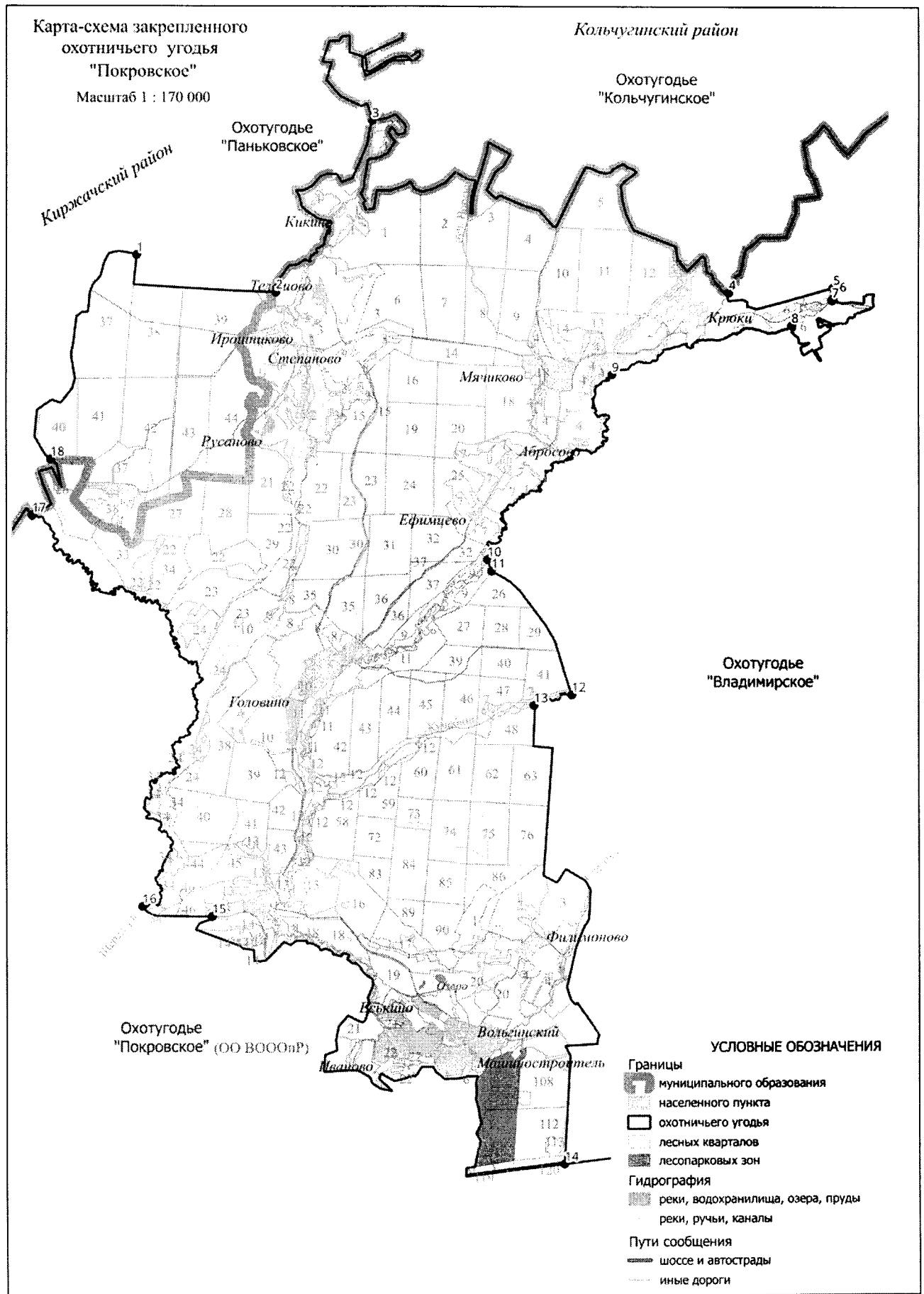
К землям, земельным участкам, правовой режим которых не допускает осуществление видов деятельности в сфере охотничьего хозяйства и которые не подлежат включению

в состав охотничьего угодья, относятся:

-территории следующих населенных пунктов: д. Кошелево, д. Русаново, д. Ирошниково, д. Степаново, д. Телешово, д. Кикино, д. Мячиково, д. Крюки, д. Абросово, д. Ефимцево, д. Головино, д. Вялово, д. Перново, д. Еськино, пгт. Вольгинский, д. Иваново, д. Филимоново;
-территории следующих лесопарковых зон: лесопарковая зона Костинского участкового лесничества Заречного лесничества.

Сведения о характерных точках границ охотничьего угодья «Покровское» в системе координат WGS 84 UTM ZONE 37N

№ п/п	Координата X	Координата Y	Координата X	Координата Y
	градусы, минуты, секунды		десятичные градусы	
1	56°6'11,78"	39°7'7,61"	56,103272	39,118780
2	56°5'45,36"	39°10'2,55"	56,095932	39,167376
3	56°7'47,02"	39°12'4,77"	56,129726	39,201326
4	56°5'45,28"	39°19'36,41"	56,095912	39,326780
5	56°5'48,90"	39°21'49,59"	56,096916	39,363775
6	56°5'40,81"	39°21'49,25"	56,094670	39,363681
7	56°5'39,90"	39°21'48,03"	56,094417	39,363343
8	56°5'21,94"	39°20'56,33"	56,089428	39,348979
9	56°4'47,10"	39°17'8,99"	56,079749	39,285831
10	56°2'35,96"	39°14'31,41"	56,043322	39,242059
11	56°2'27,70"	39°14'36,63"	56,041027	39,243509
12	56°1'0,35"	39°16'18,05"	56,016764	39,271680
13	56°0'52,93"	39°15'30,66"	56,014704	39,258517
14	55°55'28,58"	39°16'7,81"	55,924607	39,268835
15	55°58'31,96"	39°7'14,65"	55,975546	39,120737
16	55°58'24,57"	39°8'42,02"	55,973491	39,145006
17	56°3'8,10"	39°4'54,64"	56,052250	39,081844
18	56°3'47,82"	39°5'18,49"	56,063284	39,088470



84. Охотучасток «Свонец».

Площадь 11,886 тыс.га.

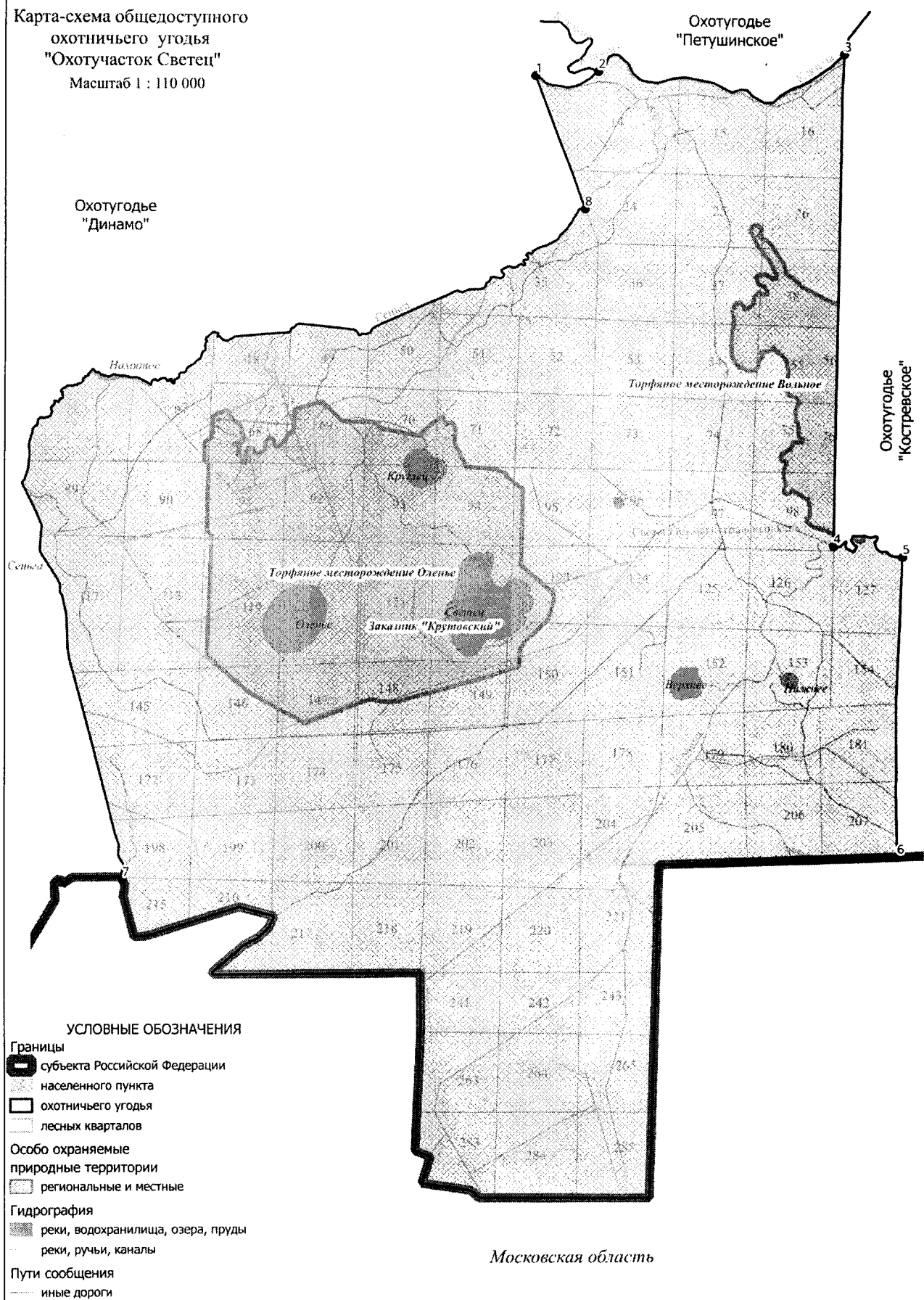
Северная: от северо-западного угла лесного квартала 14 Клязьменского лесничества Костеревского военного лесхоза (точка 1) на восток, по северной границе лесного квартала 14 Клязьменского лесничества Костеревского военного лесхоза до р. Клязьма (точка 2), вниз по течению р. Клязьмы до северо-восточного угла лесного квартала 16 Клязьменского лесничества Костеревского военного лесхоза (точка 3). **Восточная:** от северо-восточного угла лесного квартала 16 Клязьменского лесничества Костеревского военного лесхоза на юг по восточным границам лесных кварталов 16, 26, 38, 55, 75, 98 Клязьменского лесничества до точки 4, затем от точки 4 на восток вниз по течению р. Большая Ушма до северо-восточного угла лесного квартала 127 Клязьменского лесничества (точка 5). От северо-восточного угла лесного квартала 127 Клязьменского лесничества на юг по восточным границам лесных кварталов 127, 154, 181, 207 Клязьменского лесничества Костеревского военного лесхоза до юго-восточного угла лесного квартала 207 Клязьменского лесничества Костеревского военного лесхоза (точка 6). **Южная:** от юго-восточного угла кв. 207 Клязьменского лесничества Костеревского военного лесхоза на запад по административной границе с Московской областью до места пересечения с р. Сеньга (юго-западный угол лесного квартала 215 Клязьменского лесничества Костеревского военного лесхоза) в точке 7. **Западная:** от места пересечения административной границы Московской области с р. Сеньга (от юго-западного угла лесного квартала 215 Клязьменского лесничества Костеревского военного лесхоза) на север, вниз по течению р. Сеньги, исключая проточные озера Тоненькое и Находное, до места пересечения р. Сеньги с западной границей лесного квартала 24 Клязьменского лесничества Костеревского военного лесхоза в точке 8. Далее на север по западным границам лесных кварталов 24, 14 Клязьменского лесничества Костеревского военного лесхоза до северо-западного угла лесного квартала 14 Клязьменского лесничества Костеревского военного лесхоза (точка 1).

Земли, земельные участки, правовой режим которых не допускает осуществление видов деятельности в сфере охотничьего хозяйства и которые не подлежат включению в состав охотничьего угодья, отсутствуют.

Сведения о характерных точках границ охотничьего угодья охотучасток Свонец в системе координат WGS 84 UTM ZONE 37N

№ п/п	Координата X	Координата Y	Координата X	Координата Y
	градусы, минуты, секунды		десятичные градусы	
1	55°53'12,53"	39°29'44,50"	55,886813	39,495695
2	55°53'14,54"	39°30'34,84"	55,887373	39,509676
3	55°53'22,74"	39°33'53,32"	55,889650	39,564810
4	55°49'38,27"	39°33'45,16"	55,827297	39,562544
5	55°49'33,44"	39°34'41,04"	55,825957	39,578067
6	55°47'17,40"	39°34'37,10"	55,788167	39,576973
7	55°47'7,69"	39°24'12,65"	55,785469	39,403514
8	55°52'11,76"	39°30'24,20"	55,869935	39,506722

Карта-схема общедоступного
охотничьего угодья
"Охотугодья Светец"
Масштаб 1 : 110 000



12. Селивановский район.

85. Охотхозяйство «Копнинское».

Площадь 7,369 тыс.га.

Северная: от места пересечения Горьковской железной дороги (участок Селиваново – Эсино) с административной границей Селивановского и Ковровского районов в точке 1 по границе на восток до места пересечения административных границ Селивановского, Ковровского и Вязниковского районов в точке 2, далее по границе с Вязниковским районом до северо-восточного угла лесного квартала 112 Качаловского участкового лесничества Селивановского лесничества (точка 3). **Восточная:** от северо-восточного угла лесного квартала 112 Качаловского участкового лесничества Селивановского лесничества на юг по административной границе с Вязниковским районом до юго-восточного угла лесного квартала 19 урочища Крутой овраг Копнинского участкового лесничества Селивановского лесничества (точка 4), далее на запад вдоль по южной границе лесного квартала 19 урочища Крутой овраг Копнинского участкового лесничества Селивановского лесничества и по южной границе лесного квартала 120 Качаловского участкового лесничества Селивановского лесничества до северо-восточного угла лесного квартала 122 Качаловского участкового лесничества Селивановского лесничества, затем на юг вдоль по восточной границе лесного квартала 122 Качаловского участкового лесничества Селивановского лесничества до юго-восточного угла лесного квартала 122 Качаловского участкового лесничества Селивановского лесничества, затем на запад вдоль по южной границе лесного квартала 122 Качаловского участкового лесничества Селивановского лесничества до точки 5. От точки 5 на юго-запад по лесной заросшей дороге, проходящей через лесной квартал 3 урочища Красногорбатское сельское Заречного участкового лесничества Селивановского лесничества до д. Большое Григорово в месте пересечения лесной заросшей дороги с автомобильной дорогой 17 ОП МЗ 17 Н – 531 «Красная Горбатка – Ольгино» - Большое Григорово – Ильинское». От места пересечения лесной заросшей дороги с автомобильной дорогой 17 ОП МЗ 17 Н – 531 «Красная Горбатка – Ольгино» - Большое Григорово – Ильинское» в д. Большое Григорово вдоль по северо-западной границе д. Большое Григорово на юг до места пересечения с р. Кестромка в точке 6, затем на юг, вниз по среднему течению р. Кестромки до точки 7 и далее, на юго-запад по полевой дороге, проходящей вдоль северо-западной границы д. Малое Григорово до точки 8. **Южная:** От точки 8 на юго-запад по лесной заросшей дороге, проходящей через лесные кварталы 5, 6 урочища Красногорбатское сельское Заречного участкового лесничества Селивановского лесничества и через лесные кварталы 10, 11 урочища Подсобное хозяйство Ковровского завода им. Дегтярёва Копнинского участкового лесничества Селивановского лесничества до места пересечения с северо-восточной границей д. Пчёлкино в точке 9, затем на юг, пересекая по центральной улице д. Пчёлкино до южной границы д. Пчёлкино до точки 10. От точки 10 на запад по лесной заросшей дороге (через точки 11 и 12), проходящей через лесные кварталы 15, 13 урочища Подсобное хозяйство Ковровского завода им. Дегтярёва Копнинского участкового лесничества Селивановского лесничества и через лесной квартал 17 Красногорбатского участкового лесничества Селивановского лесничества до места пересечения лесной заросшей дороги с Горьковской железной дорогой (участок Селиваново – Эсино) в месте расположения железнодорожной платформы «Остановка 55 км» (точка 13). **Западная:** От места пересечения лесной заросшей дороги с Горьковской железной дорогой (участок Селиваново – Эсино) в месте расположения железнодорожной платформы «Остановка 55 км» (точка 13) вдоль полосы отвода Горьковской железной дороги (участок Селиваново – Эсино) на север через п. Новый Быт до места пересечения Горьковской железной дороги (участок Селиваново – Эсино) с административной границей между Селивановским и Ковровским районами (точка 1).

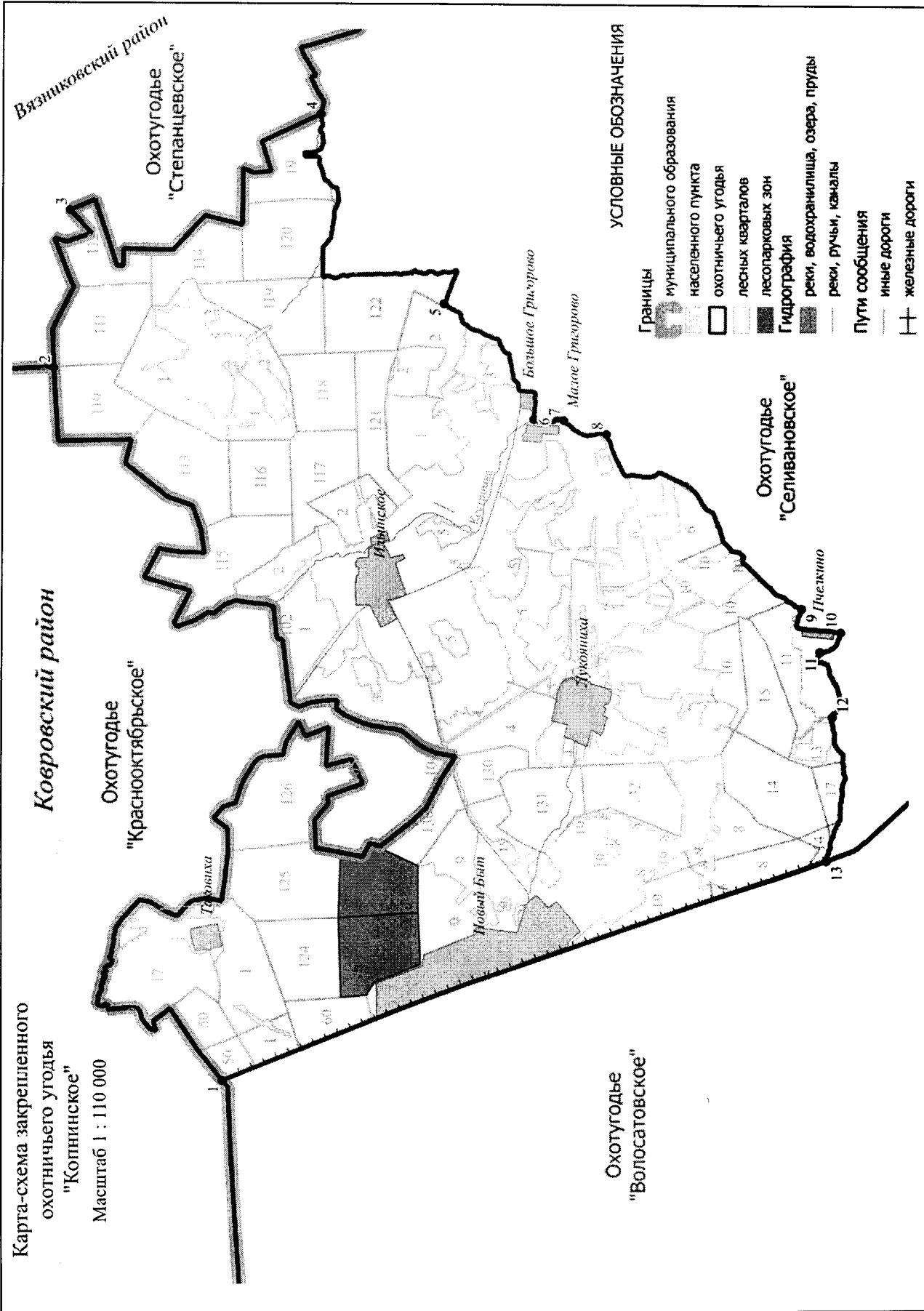
К землям, земельным участкам, правовой режим которых не допускает осуществление видов деятельности в сфере охотничьего хозяйства и которые не подлежат включению в состав охотничьего угодья, относятся:

-территории следующих населенных пунктов: п. Новый Быт, д. Таковиха, с. Ильинское, д.

Лукояниха, д. Пчелкино, д. Прибрежная, д. Большое Григорово;
-территории следующих лесопарковых зон: лесопарковая зона Качаловского участкового
лесничества Селивановского лесничества.

**Сведения о характерных точках границ охотничьего угодья «Копнинское» в системе
координат WGS_84_UTM_ZONE_37N**

№ п/п	Координата X	Координата Y	Координата X	Координата Y
	градусы, минуты, секунды		десятичные градусы	
1	56°0'27,10"	41°35'52,58"	56,007529	41,597938
2	56°1'43,73"	41°45'26,46"	56,028815	41,757350
3	56°1'36,61"	41°47'33,73"	56,026835	41,792702
4	55°59'43,71"	41°48'52,18"	55,995474	41,814495
5	55°58'47,33"	41°46'18,54"	55,979813	41,771816
6	55°58'6,42"	41°44'44,87"	55,968450	41,745798
7	55°57'52,98"	41°44'44,17"	55,964716	41,745602
8	55°57'33,76"	41°44'32,91"	55,959377	41,742474
9	55°56'5,19"	41°42'11,80"	55,934775	41,703279
10	55°55'47,22"	41°41'52,86"	55,929783	41,698018
11	55°55'56,60"	41°41'37,15"	55,932389	41,693652
12	55°55'50,80"	41°40'44,57"	55,930779	41,679046
13	55°55'53,65"	41°38'48,62"	55,931569	41,646838



86. Охотхозяйство «Юромское».

Площадь 20,793 тыс.га.

Северная: от точки 1 на проселочной дороге Павловка – Сеньково, которая находится порядка 60 м севернее северо-восточного угла лесного квартала 57 Мошковского участкового лесничества Андреевского лесничества на юго-восток до д. Сеньково (точка 2). От д. Сеньково по проселочной дороге до северной границы лесного квартала 72 Селивановского участкового лесничества Селивановского лесничества (точка 3) и далее, огибая с запада лесной квартал 72 до северо-западного угла лесного квартала 83 Селивановского участкового лесничества Селивановского лесничества, затем по северным границам лесных кварталов 83, 84, 85, 86, 87, 88, 130 Селивановского участкового лесничества Селивановского лесничества до проселочной дороги д. Скалово – д. Знаменка (точка 4).

Восточная: на юго-восток по проселочной дороге д. Скалово – д. Знаменка через лесной квартал 130 Селивановского участкового лесничества Селивановского лесничества до д. Знаменка (точка 5) и далее на юг по проселочной дороге д. Знаменка – д. Святцы через лесные кварталы 102, 111, 119 Селивановского участкового лесничества Селивановского лесничества и точки 6-9 до р. Ушны (точка 10) и далее на восток вниз по среднему течению р. Ушны, огибая острова по правому берегу, до моста на автомобильной дороге 17 ОП МЗ 17 Н – 548 «Подъезд к д. Новлянка» (точка 11), затем на юг по автомобильной дороге 17 ОП МЗ 17 Н – 548 «Подъезд к д. Новлянка» до автомобильной дороги 17 ОП МЗ 17 Н – 54 «Малышево - Красная Горбатка» (точка 12), по автомобильной дороге 17 ОП МЗ 17 Н – 54 «Малышево - Красная Горбатка» на юг через д. Шульгино (точка 13). **Южная:** от д. Шульгино на запад по автомобильной дороге 17 ОП МЗ 17 Н – 54 «Малышево - Красная Горбатка» через д. Переложниково, с. Малышево до автомобильной дороги 17 ОП РЗ 17 Р – 1 «Владимир - Муром – Арзамас» (точка 14). По автомобильной дороге 17 ОП РЗ 17 Р – 1 «Владимир - Муром – Арзамас» до места пересечения с административной границей Судогодского района (северо-западный угол лесного квартала 48 Малышевского участкового лесничества Селивановского лесничества) в точке 15. **Западная:** от места пересечения автомобильной дороги 17 ОП РЗ 17 Р – 1 «Владимир - Муром – Арзамас» с административной границей Судогодского района (северо-западный угол лесного квартала 48 Малышевского участкового лесничества Селивановского лесничества) на север по административной границе Судогодского района до северо-восточного угла лесного квартала 57 Мошковского участкового лесничества Андреевского лесничества и далее на север порядка 60 метров до проселочной дороги Павловка – Сеньково (точка 1).

К землям, земельным участкам, правовой режим которых не допускает осуществление видов деятельности в сфере охотничьего хозяйства и которые не подлежат включению в состав охотничьего угодья, относятся:

-территории следующих населенных пунктов: п. Красная Ушна, д. Юромка, д. Ярцево, д. Жары, п. Костенец, д. Сеньково, д. Знаменка, д. Святцы, д. Новлянка, д. Большое Кольцово, д. Переложниково, д. Неклюдово, с. Малышево, д. Николо-Ушна, д. Карпово, д. Ознобишино.

Сведения о характерных точках границ охотничьего угодья «Юромское» в системе координат WGS_84 UTM_ZONE_37N

№ п/п	Координата X	Координата Y	Координата X	Координата Y
	градусы, минуты, секунды	градусы, минуты, секунды	десятичные градусы	десятичные градусы
1	55°52'13,59"	41°25'38,29"	55,870442	41,427303
2	55°51'51,72"	41°27'31,55"	55,864367	41,458765
3	55°51'10,18"	41°29'42,64"	55,852829	41,495179
4	55°50'16,68"	41°35'21,00"	55,837965	41,589168
5	55°49'36,17"	41°37'15,55"	55,826715	41,620986
6	55°49'12,17"	41°37'23,84"	55,820049	41,623288
7	55°48'53,19"	41°38'26,78"	55,814775	41,640773
8	55°48'28,15"	41°38'36,87"	55,807821	41,643574

9	55°47'59,79"	41°38'43,32"	55,799941	41,645365
10	55°47'16,87"	41°39'22,13"	55,788020	41,656148
11	55°48'9,37"	41°44'44,21"	55,802602	41,745615
12	55°46'25,49"	41°44'25,94"	55,773746	41,740539
13	55°46'0,88"	41°44'20,38"	55,766912	41,738994
14	55°43'27,14"	41°32'13,63"	55,724207	41,537119
15	55°44'22,84"	41°23'19,61"	55,739679	41,388780



87. Охотхозяйство «Волосатовское».

Площадь 22,548 тыс.га.

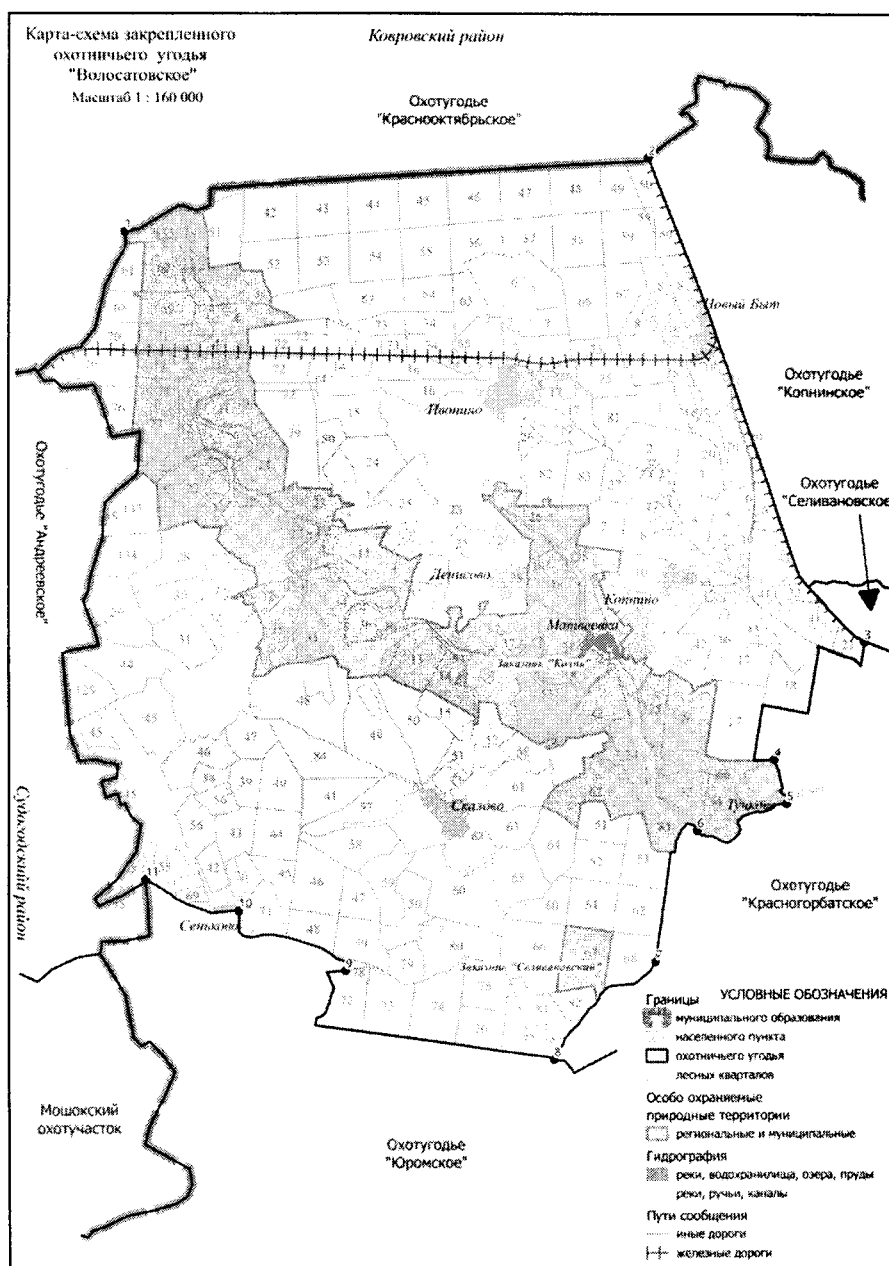
Северная: от северо-западного угла лесного квартала 135 Качаловского участкового лесничества Селивановского лесничества (точка 1) на восток по северным границам лесных кварталов 135, 51, 42, 43, 44, 45, 46, 47, 48, 49, 50 Качаловского участкового лесничества Селивановского лесничества до места пересечения с Горьковской железной дорогой (участок Ковров – Муром) в точке 2. **Восточная:** от места пересечения северной границы лесного квартала 50 Качаловского участкового лесничества Селивановского лесничества с Горьковской железной дорогой (участок Ковров – Муром) на юго-восток по Горьковской железной дороге (участок Ковров – Муром) до северо-восточного угла лесного квартала 21 Селивановского участкового лесничества Селивановского лесничества (точка 3), далее по восточной границе лесного квартала 21 до северо-восточного угла лесного квартала 19 Селивановского участкового лесничества Селивановского лесничества далее по северной границе лесного квартала 19 Селивановского участкового лесничества Селивановского лесничества и лесного квартала 43 урочища Колпь Копнинского участкового лесничества Селивановского лесничества до северо-западного угла лесного квартала 19 Селивановского участкового лесничества Селивановского лесничества, по западной границе лесного квартала 19 по северной, западной и южной границам лесного квартала 28 Селивановского участкового лесничества Селивановского лесничества до пересечения с грунтовой дорогой в точке 4, по грунтовой дороге на юг до моста через реку Колпь в с. Тучково в точке 5. От моста в с. Тучково на юго-запад вверх по среднему течению р. Колпь, огибая острова по правому берегу до северной границы лесного квартала 54 Селивановского участкового лесничества Селивановского лесничества (точка 6), далее по северной и по западным границам лесных кварталов 54, 63 Селивановского участкового лесничества Селивановского лесничества до точки 7, затем по дороге через лесные кварталы 68, 67 Селивановского участкового лесничества Селивановского лесничества через лесной квартал 82, по границе между лесными кварталам 81 и 83 урочища Колпь Копнинского участкового лесничества Селивановского лесничества до северной границы лесного квартала 88 Селивановского участкового лесничества Селивановского лесничества (точка 8). **Южная:** от места пересечения лесной дороги с северной границей лесного квартала 88 Селивановского участкового лесничества Селивановского лесничества на запад по северным границам лесных кварталов 88, 87, 86, 85, 84, 83 Селивановского участкового лесничества Селивановского лесничества, затем по западной границе лесного квартала 72 Селивановского участкового лесничества Селивановского лесничества до точки 9 и далее по проселочной дороге до д. Сеньково (точка 10) от д. Сеньково на северо-запад по проселочной дороге до точки 11, находящейся севернее порядка 60 м северо-восточного угла лесного квартала 57 Мошокского участкового лесничества Андреевского лесничества и от точки 11 на проселочной дороге до северо-восточного угла лесного квартала 57 Мошокского участкового лесничества Андреевского лесничества. **Западная:** от северо-восточного угла лесного квартала 57 Мошокского участкового лесничества Андреевского лесничества на север по административным границам Судогодского и Ковровского районов до северо-западного угла лесного квартала 135 Качаловского участкового лесничества (точка 1).

К землям, земельным участкам, правовой режим которых не допускает осуществление видов деятельности в сфере охотничьего хозяйства и которые не подлежат включению в состав охотничьего угодья, относятся:

-территории следующих населенных пунктов: д. Копнино, д. Матвеевка, д. Денисово, д. Скалово, д. Сеньково, д. Ивонино, п. Новый Быт.

Сведения о характерных точках границ охотничьего угодья «Волосатовское» в системе координат WGS 84 UTM ZONE 37N

№ п/п	Координата X	Координата Y	Координата X	Координата Y
	градусы, минуты, секунды		десятичные градусы	
1	55°59'36,73"	41°25'12,63"	55,993536	41,420176
2	56°0'27,04"	41°35'52,80"	56,007511	41,597999
3	55°54'55,06"	41°40'16,85"	55,915296	41,671348
4	55°53'34,59"	41°38'26,00"	55,892941	41,640555
5	55°53'4,54"	41°38'41,26"	55,884595	41,644796
6	55°52'46,04"	41°36'53,05"	55,879454	41,614735
7	55°51'15,73"	41°36'1,98"	55,854370	41,600549
8	55°50'8,65"	41°33'58,52"	55,835736	41,566255
9	55°51'10,18"	41°29'42,58"	55,852829	41,495162
10	55°51'51,74"	41°27'31,62"	55,864373	41,458784
11	55°52'13,59"	41°25'38,29"	55,870442	41,427303



88. Охотхозяйство «Первомайское».

Площадь 14,929 тыс.га.

Северная: от северо-восточного угла лесного квартала 59 Малышевского участкового лесничества Селивановского лесничества (точка 1) на северо-восток по административной границе Судогодского района, до автомобильной дороги 17 ОП РЗ 17 Р – 1 «Владимир - Муром – Арзамас» (точка 2), по автомобильной дороге 17 ОП РЗ 17 Р – 1 «Владимир - Муром – Арзамас» до с. Малышево (точка 3). **Восточная:** от с. Малышево на юг по проселочной дороге, пересекая лесные кварталы 53, 58, 57, 67, 68, 69 Малышевского участкового лесничества Селивановского лесничества, через лесной квартал 41 урочища Малышевское Южного участкового лесничества Селивановского лесничества через точки 4-7 до р. Ушны (точка 8), далее по среднему течению р. Ушна до пересечения с административной границей Меленковского района в точке 9. **Южная:** от места пересечения р. Ушны с административной границей Меленковского района на юго-запад по административной границе Меленковского района до юго-западного угла лесного квартала 152 Малышевского участкового лесничества Селивановского лесничества (точка 10). **Западная:** от юго-западного угла лесного квартала 152 Малышевского участкового лесничества Селивановского лесничества по административной границе с Гусь-Хрустальным районом до северо-восточного угла лесного квартала 59 Малышевского участкового лесничества Селивановского лесничества (точка 1).

К землям, земельным участкам, правовой режим которых не допускает осуществление видов деятельности в сфере охотничьего хозяйства и которые не подлежат включению в состав охотничьего угодья, относятся:

-территории следующих населенных пунктов: п. Первомайский, д. Ивановская, д. Троицко-Колычево, д. Марьевка, д. Кочергино, д. Новое Бибеево, д. Старое Бибеево, д. Гусек, с. Малышево;

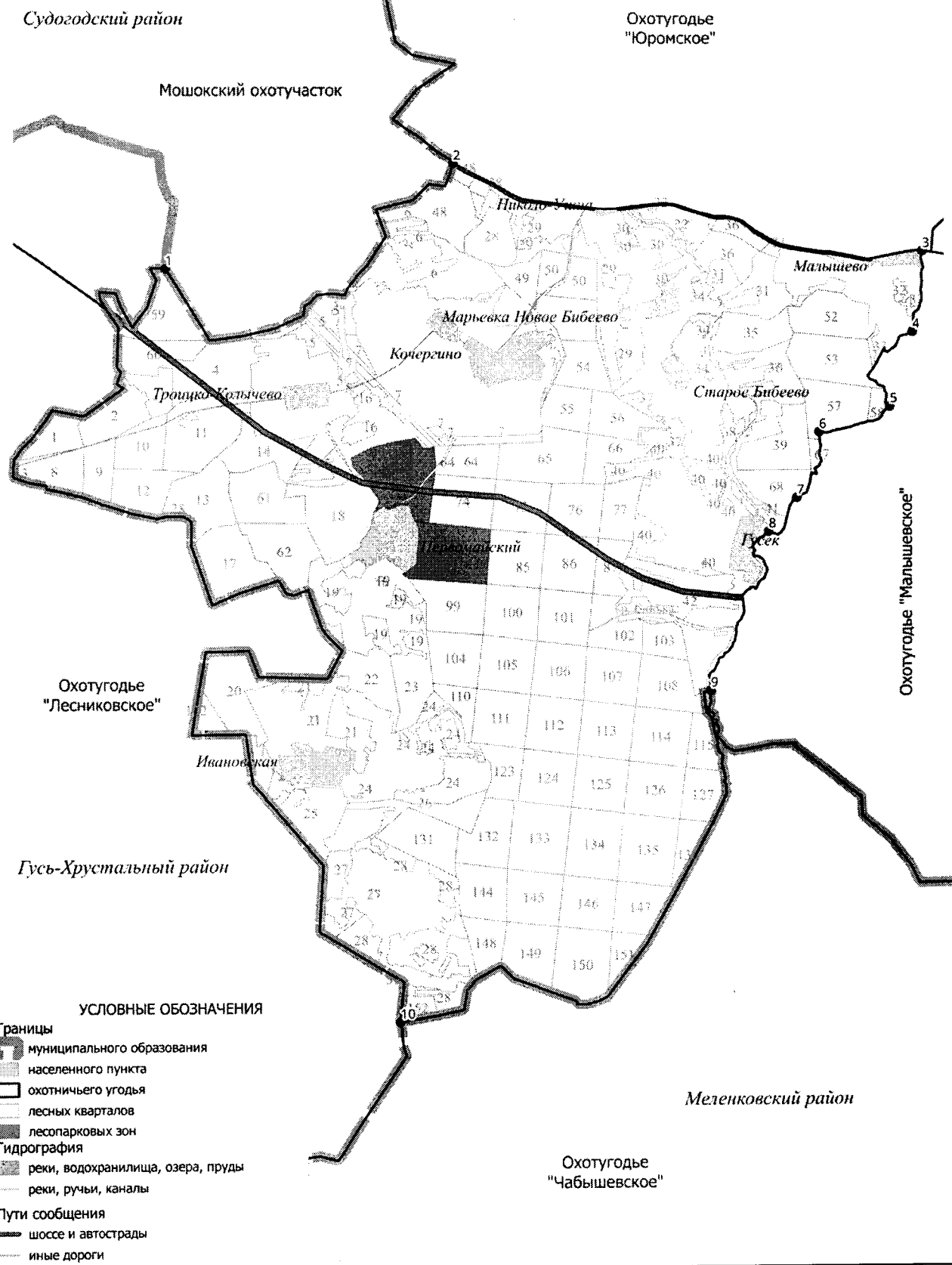
-территории следующих лесопарковых зон: лесопарковая зона Малышевского участкового лесничества Селивановского лесничества.

Сведения о характерных точках границ охотничьего угодья «Первомайское» в системе координат WGS_84_UTM_ZONE_37N

№ п/п	Координата X	Координата Y	Координата X	Координата Y
	градусы, минуты, секунды		десятичные градусы	
1	55°43'16,50"	41°17'57,66"	55,721249	41,299351
2	55°44'22,93"	41°23'19,33"	55,739703	41,388704
3	55°43'27,76"	41°32'3,44"	55,724377	41,534289
4	55°42'36,65"	41°31'52,69"	55,710181	41,531304
5	55°41'49,57"	41°31'27,53"	55,697102	41,524315
6	55°41'33,21"	41°30'7,56"	55,692559	41,502099
7	55°40'51,55"	41°29'42,38"	55,680987	41,495106
8	55°40'30,20"	41°29'10,90"	55,675056	41,486361
9	55°38'49,64"	41°28'6,00"	55,647121	41,468333
10	55°35'20,90"	41°22'18,31"	55,589139	41,371752

Карта-схема закрепленного
охотничьего угодья
"Первомайское"
Масштаб 1 : 160 000

Судогодский район



89. Охотхозяйство «Красногорбатское».

Площадь 28,49 тыс.га.

Северная: от северо-восточного угла лесного квартала 21 Селивановского участкового лесничества Селивановского лесничества (точка 1) на юго-восток по Горьковской железной дороге (участок Муром – Ковров) до ст. Селиваново (точка 2), затем на восток по автомобильной дороге 17 ОП МЗ 17 Н – 8 «Красная Горбатка - Чертково – Ольгино» через д. Некрасово, д. Петровское до д. Чертково (точка 3), от д. Чертково по проселочной дороге на восток до места пересечения с административной границей Муромского района (точка 4). **Восточная:** от места пересечения административной границы Муромского района с проселочной дорогой на юг по административной границе Муромского района до юго-восточного угла лесного квартала 136 Красногорбатского участкового лесничества, Селивановского лесничества (точка 5). **Южная:** от юго-восточного угла лесного квартала 136 Красногорбатского участкового лесничества Селивановского лесничества на запад по административной границе Муромского района до пересечения с Горьковской железной дорогой севернее ст. Безлесная в точке 6. От ст. Безлесная по Горьковской железной дороге (участок Муром – Ковров) до пересечения с автомобильной дорогой 17 ОП МЗ 17 Н – 54 «Малышево - Красная Горбатка» в точке 7, по автомобильной дороге 17 ОП МЗ 17 Н – 54 «Малышево - Красная Горбатка» через д. Шульгино до автомобильной дороги 17 ОП МЗ 17 Н – 548 «Подъезд к д. Новлянка» (точка 8), далее на север до моста на автомобильной дороге 17 ОП МЗ 17 Н – 548 «Подъезд к д. Новлянка» в д. Новлянка (точка 9), затем вверх по среднему течению р. Ушны, огибая острова по правому берегу, до проселочной дороги Святцы – Знаменка (точка 10) и далее по лесной дороге Святцы - Знаменка на север через лесные кварталы 119, 112, 111, 102 Селивановского участкового лесничества Селивановского лесничества через точки 11-14 до д. Знаменка (точка 15). **Западная:** от д. Знаменка на северо-запад по проселочной дороге Знаменка - Скалово через лесной квартал 130 до северной границы лесного квартала 130 Селивановского участкового лесничества Селивановского лесничества (точка 16) и далее по северным границам лесных кварталов 130, 88 Селивановского участкового лесничества Селивановского лесничества до пересечения с лесной дорогой в точке 17, затем на север по лесной дороге по границе между лесными кварталами 81 и 83 через лесной квартал 82, урочища Колпь Копнинского участкового лесничества Селивановского лесничества, через лесной квартал 68 Селивановского участкового лесничества Селивановского лесничества и далее по западным границам лесных кварталов 63, 54 и по северной границе лесного квартала 54 Селивановского участкового лесничества Селивановского лесничества через точку 18, до р. Колпь (точка 19). Далее вниз по среднему течению р. Колпь, огибая острова по правому берегу до моста через р. Колпь в д. Тучково (точка 20). От д. Тучково на север по проселочной дороге до южной границы лесного квартала 28 (точка 21) далее, по южной, западной и северной границам лесного квартала 28 Селивановского участкового лесничества Селивановского лесничества, по западной границе лесного квартала 19 Селивановского участкового лесничества Селивановского лесничества, далее по северной границе лесного квартала 43 урочища Колпь Копнинского участкового лесничества Селивановского лесничества и северной границе лесного квартала 19 до северо-восточного угла лесного квартала 19 Селивановского участкового лесничества Селивановского лесничества, далее по восточной границе лесного квартала 21 Селивановского участкового лесничества Селивановского лесничества до северо-восточного угла лесного квартала 21 Селивановского участкового лесничества Селивановского лесничества и до пересечения с Горьковской железной дорогой (участок Ковров – Муром) в точке 1.

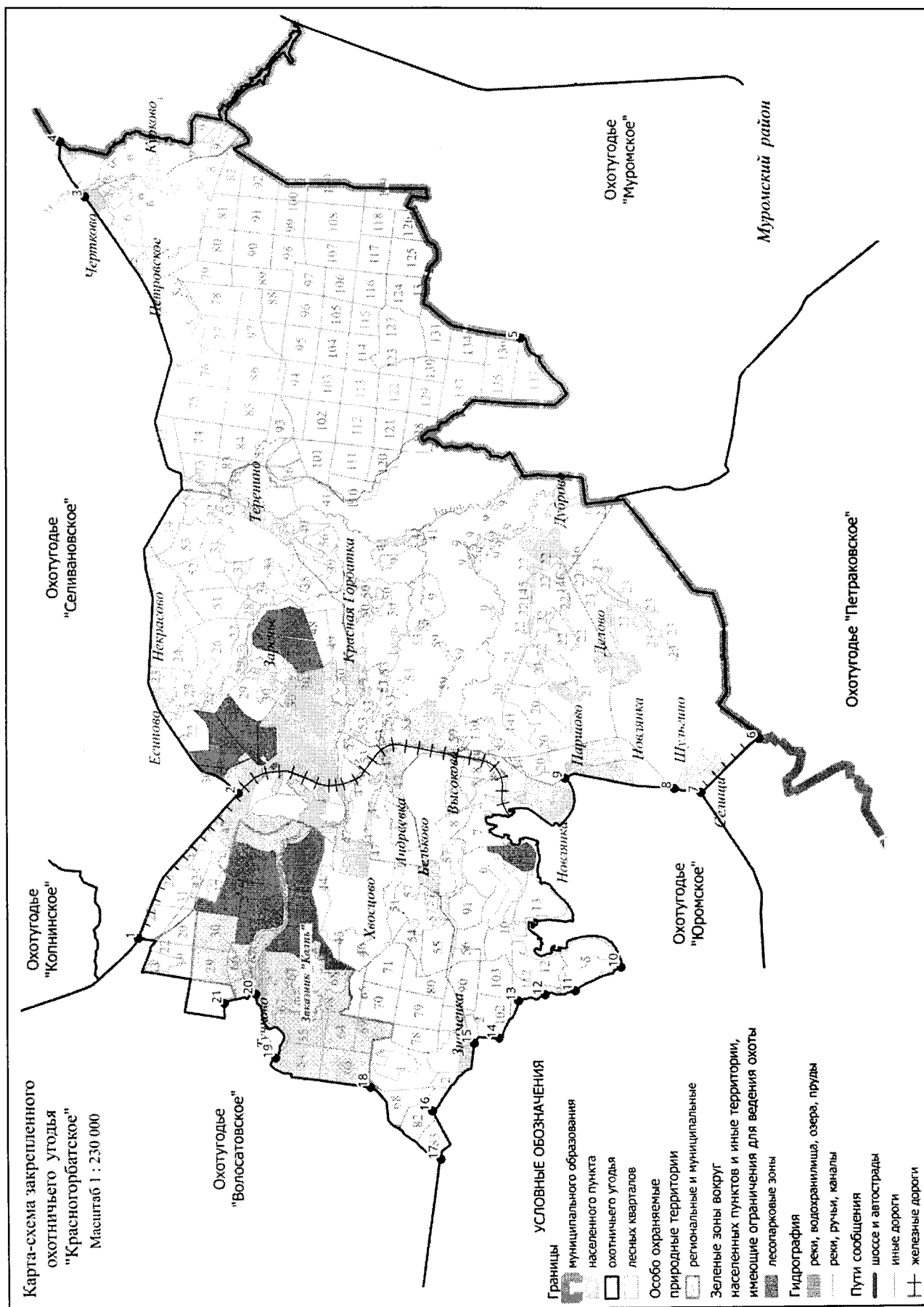
К землям, земельным участкам, правовой режим которых не допускает осуществление видов деятельности в сфере охотничьего хозяйства и которые не подлежат включению в состав охотничьего угодья, относятся:

-территории следующих населенных пунктов: пгт. Красная Горбатка, д. Заречье, д. Хвосцово, д. Андреевка, д. Красная Горка, с. Тучково, д. Есипово, д. Некрасово, д. Теренино, д. Петровское, д. Курково, д. Чертково, с. Дуброво, д. Делово, д. Паршово, д. Шульгино, д.

Селищи, д. Лобаново, п. Новлянка, д. Бельково, д. Знаменка;
-территории следующих лесопарковых зон: лесопарковая зона Селивановского участкового лесничества Селивановского лесничества, лесопарковая зона Красногорбатского участкового лесничества Селивановского лесничества.

Сведения о характерных точках границ охотничьего угодья «Красногорбатское» в системе координат WGS 84 UTM ZONE 37N

№ п/п	Координата X	Координата Y	Координата X	Координата Y
	градусы, минуты, секунды		десятичные градусы	
1	55°54'55,49"	41°40'16,97"	55,915413	41,671379
2	55°53'20,38"	41°44'21,85"	55,888993	41,739402
3	55°55'44,78"	42°1'13,33"	55,929105	42,020370
4	55°56'8,60"	42°2'47,23"	55,935722	42,046452
5	55°48'50,11"	41°57'12,10"	55,813919	41,953360
6	55°45'4,19"	41°45'49,83"	55,751163	41,763841
7	55°46'0,11"	41°44'18,79"	55,766697	41,738552
8	55°46'25,30"	41°44'25,94"	55,773695	41,740538
9	55°48'8,74"	41°44'44,40"	55,802428	41,745667
10	55°47'16,49"	41°39'22,81"	55,787914	41,656335
11	55°47'59,79"	41°38'43,32"	55,799941	41,645365
12	55°48'28,15"	41°38'36,87"	55,807821	41,643574
13	55°48'53,68"	41°38'26,91"	55,814911	41,640809
14	55°49'12,17"	41°37'23,84"	55,820049	41,623288
15	55°49'36,20"	41°37'15,20"	55,826722	41,620888
16	55°50'16,51"	41°35'21,14"	55,837918	41,589206
17	55°50'8,65"	41°33'58,52"	55,835736	41,566255
18	55°51'15,73"	41°36'1,98"	55,854370	41,600549
19	55°52'46,04"	41°36'53,05"	55,879454	41,614735
20	55°53'4,54"	41°38'41,26"	55,884595	41,644796
21	55°53'34,34"	41°38'26,18"	55,892872	41,640606



90. Охотхозяйство «Селивановское».

Площадь 16,45 тыс.га.

Северная: от юго-восточного угла лесного квартала 19 урочища Крутой овраг Копнинского участкового лесничества Селивановского лесничества (точка 1) на восток по административной границе Вязниковского района до северо-восточного угла лесного квартала 2 урочища Чертковское Заречного участкового лесничества Селивановского лесничества (точка 2). **Восточная:** от северо-восточного угла лесного квартала 2 урочища Чертковское Заречного участкового лесничества Селивановского лесничества на юг по административной границе Вязниковского района до места пересечения административных границ Селивановского, Вязниковского и Муромского районов в точке 3 далее на юго-запад до пересечения с проселочной дорогой от д. Чертково в точке 4. **Южная:** от места пересечения административной границы Муромского района с проселочной дорогой от д. Чертково на юго-запад до д. Чертково (точка 5) и далее по автомобильной дороге 17 ОП МЗ 17 Н – 8 «Красная Горбатка - Чертково – Ольгино» через д. Петровское, д. Некрасово до ст. Селиваново (точка 6). От ст. Селиваново на северо-запад вдоль полосы отвода Горьковской железной дороги (участок Муром – Ковров) до места пересечения Горьковской железной дороги (участок Селиваново – Эсино) с лесной заросшей дорогой в месте расположения железнодорожной платформы «Остановка 55 км». (точка 7). **Западная:** От места пересечения Горьковской железной дороги (участок Селиваново – Эсино) с лесной заросшей дорогой в месте расположения железнодорожной платформы «Остановка 55 км» (точка 7) на восток по лесной заросшей дороге, проходящей через лесной квартал 17 Красногорбатского участкового лесничества Селивановского лесничества, через лесные кварталы 13, 15 (точки 8 и 9) урочища Подсобное хозяйство Ковровского завода им. Дегтярёва Копнинского участкового лесничества Селивановского лесничества до южной границы д. Пчёлкино в точке 10, затем на север, пересекая по центральной улице д. Пчёлкино до северо-восточной границы д. Пчёлкино в точке 11, затем на северо-восток по лесной заросшей дороге, проходящей через лесные кварталы 11, 10 урочища Подсобное хозяйство Ковровского завода им. Дегтярёва Копнинского участкового лесничества Селивановского лесничества и через лесные кварталы 6, 5 урочища Красногорбатское Заречного участкового лесничества Селивановского лесничества до точки 12. От точки 12 на северо-восток по полевой дороге, проходящей вдоль северо-западной границы д. Малое Григорово до точки 13, затем на север, вверх по среднему течению р. Кестромки до точки 14, затем на север вдоль по северо-западной границе д. Большое Григорово до места пересечения лесной заросшей дороги с автомобильной дорогой 17 ОП МЗ 17 Н – 531 «Красная Горбатка – Ольгино» - Большое Григорово – Ильинское» в д. Большое Григорово и далее на северо-восток по лесной заросшей дороге, проходящей через лесной квартал 3 урочища Красногорбатское Заречного участкового лесничества Селивановского лесничества до точки 15. От точки 15 на восток вдоль по южной границе лесного квартала 122 Качаловского участкового лесничества Селивановского лесничества до юго-восточного угла лесного квартала 122 Качаловского участкового лесничества Селивановского лесничества, затем на север, вдоль по восточной границе лесного квартала 122 Качаловского участкового лесничества Селивановского лесничества до северо-восточного угла лесного квартала 122 Качаловского участкового лесничества Селивановского лесничества. От северо-восточного угла лесного квартала 122 Качаловского участкового лесничества Селивановского лесничества на восток, вдоль по южной границе лесного квартала 120 Качаловского участкового лесничества Селивановского лесничества и по южной лесного квартала 19 урочища Крутой овраг Копнинского участкового лесничества Селивановского лесничества до юго-восточного угла лесного квартала 19 урочища Крутой овраг Копнинского участкового лесничества Селивановского лесничества (точка 1).

К землям, земельным участкам, правовой режим которых не допускает осуществление видов деятельности в сфере охотничьего хозяйства и которые не подлежат включению

в состав охотничьего угодья, относятся:

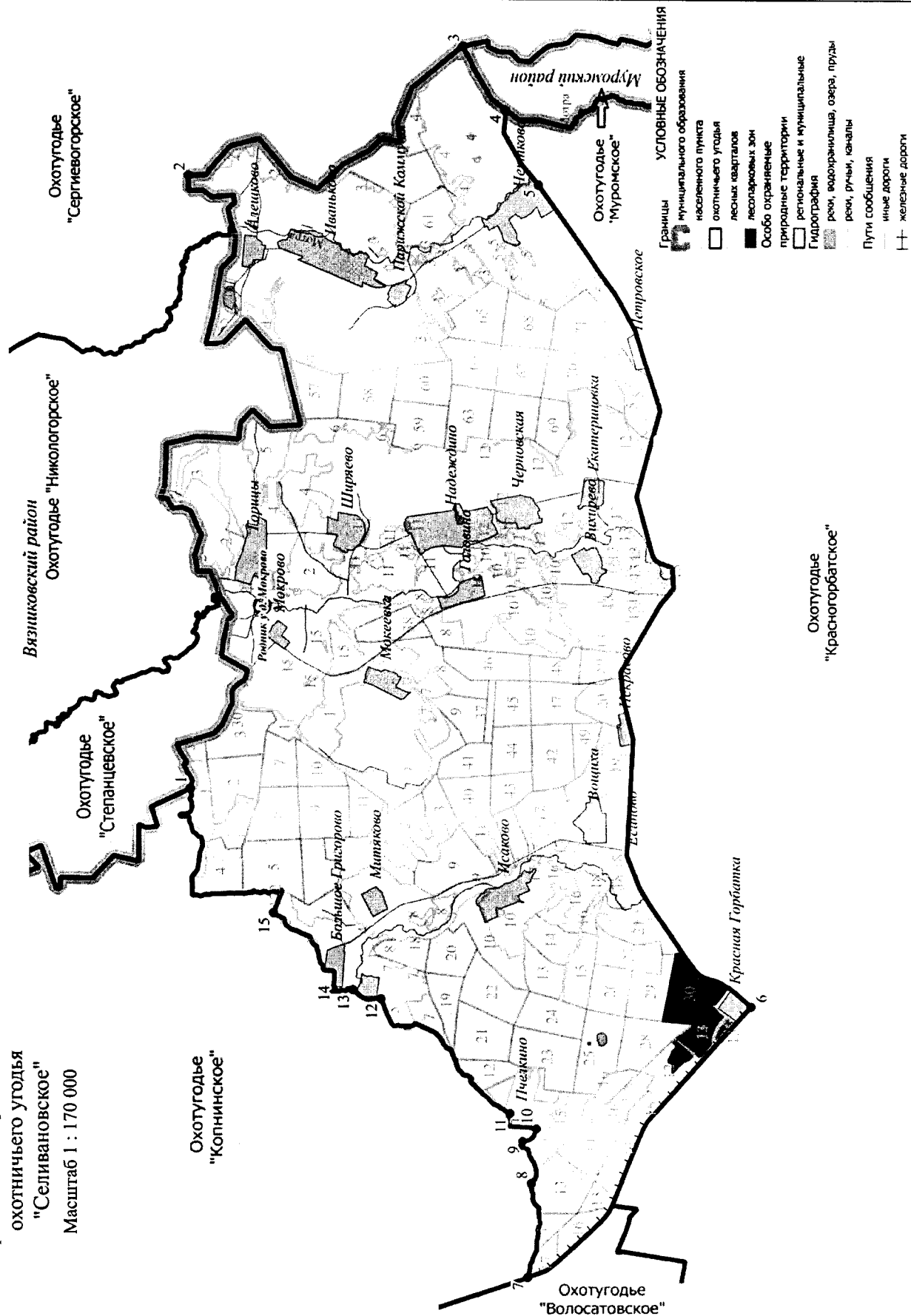
-территории следующих населенных пунктов: пгт. Красная Горбатка, д. Вошиха, д. Исаково, д. Некрасово, д. Моккевка, д. Головино, д. Вихирево, д. Екатериновка, д. Черновская, д. Надеждино, д. Ширяево, д. Петровское, д. Чертково, п. Парижской Коммуны, д.Иваньково, д. Алешково, д. Горицы, д. Ширяево, д. Мокрово, д. Большое Григорово, д. Митяково, д. Малое Григорово, д.Пчелкино;

-территории следующих лесопарковых зон: лесопарковая зона Красногорбатского участкового лесничества Селивановского лесничества.

Сведения о характерных точках границ охотничьего угодья «Селивановское» в системе координат WGS 84 UTM ZONE 37N

№ п/п	Координата X	Координата Y	Координата X	Координата Y
	градусы, минуты, секунды		десятичные градусы	
1	55°59'43,70"	41°48'52,11"	55,995472	41,814474
2	55°59'45,59"	42°1'25,50"	55,995998	42,023750
3	55°56'37,73"	42°4'5,69"	55,943815	42,068248
4	55°56'8,58"	42°2'46,48"	55,935716	42,046244
5	55°55'45,43"	42°1'15,00"	55,929287	42,020832
6	55°53'20,26"	41°44'21,65"	55,888960	41,739348
7	55°55'53,65"	41°38'48,62"	55,931569	41,646838
8	55°55'50,80"	41°40'44,57"	55,930779	41,679046
9	55°55'56,60"	41°41'37,15"	55,932389	41,693652
10	55°55'47,22"	41°41'52,86"	55,929783	41,698018
11	55°56'5,19"	41°42'11,80"	55,934775	41,703279
12	55°57'33,76"	41°44'32,91"	55,959377	41,742474
13	55°57'52,98"	41°44'44,17"	55,964716	41,745602
14	55°58'6,42"	41°44'44,87"	55,968450	41,745798
15	55°58'47,33"	41°46'18,54"	55,979813	41,771816

Карта-схема закрепленного
охотничьего угодья
"Селивановское"
Масштаб 1 : 170 000



13. Собинский район**91. Охотхозяйство «Устье».**

Площадь 0,105 тыс.га.

Северная: от места впадения ручья без названия, расположенного восточнее д. Ивлево в точке 1, в Ивлевскую протоку на восток, вниз по течению Ивлевской протоки до места впадения р. Исток в Ивлевскую протоку (точка 2). **Восточная:** от места впадения р. Исток в Ивлевскую протоку на юго-восток, вниз по течению Ивлевской протоки до места слияния Ивлевской протоки с руслом р. Клязьмы в точке 3. **Южная:** от места слияния Ивлевской протоки с руслом р. Клязьмы на запад, вверх по среднему течению р. Клязьмы, огибая острова по правому берегу до северо-западной оконечности острова в начале Ивлевской протоки (точка 4). **Западная:** от северо-западной оконечности острова в начале Ивлевской протоки до места впадения ручья без названия, расположенного восточнее д. Ивлево в Ивлевскую протоку в точке 1.

К землям, земельным участкам, правовой режим которых не допускает осуществление видов деятельности в сфере охотничьего хозяйства и которые не подлежат включению в состав охотничьего угодья, отсутствуют.

Сведения о характерных точках границ охотничьего угодья «Устье» в системе координат WGS 84 UTM ZONE 37N

№ п/п	Координата X	Координата Y	Координата X	Координата Y
	градусы, минуты, секунды		десятичные градусы	
1	56°2'54,50"	40°10'38,85"	56,048473	40,177457
2	56°2'35,24"	40°11'43,28"	56,043123	40,195355
3	56°2'23,78"	40°12'8,96"	56,039938	40,202488
4	56°2'35,25"	40°10'30,64"	56,043124	40,175178

92. Ставровский охотучасток.

Площадь 31,516 тыс.га.

Северная: в 250 м ниже по течению р. Колокша от места впадения р. Еза в р. Колокшу в точке 1 на юго-восток, вниз по среднему течению р. Колокши до устья р. Семиги (точка 2), затем на северо-восток, вверх по среднему течению р. Семиги до места пересечения с административной границей Собинского и Суздальского районов в точке 3. От места пересечения административных границ Собинского и Суздальского районов по этой границе до точки 4 пересечения административных границ Собинского, Суздальского районов и МО г. Владимир (Городской округ). **Восточная:** от точки 4 пересечения административных границ Собинского, Суздальского районов и МО г. Владимир (Городской округ) по границе МО г. Владимир (Городской округ) до автомобильной дороги Р-132 "Золотое кольцо" (точка 5), далее на запад по дороге до автомобильной дороги М7 «Волга» (точка 6). **Южная:** от точки 6 на юго-запад по автомобильной дороге М7 «Волга» до места пересечения с р. Колокша (мост на автодороге М7 «Волга») в точке 7. От места пересечения автодороги М7 «Волга» с р. Колокша (мост на автомобильной дороге М7 «Волга») на северо-запад, вверх по среднему течению р. Колокши до места пересечения с ЛЭП ВЛ 110 кВ в точке 8. Далее на юго-запад по указанной ЛЭП до места пересечения с р. Ворша в точке 9. От места пересечения с р. Ворша вверх по среднему течению р. Ворши до моста через р. Воршу, расположенного на автомобильной дороге 17 ОП МЗ 17 Н -586 «Собинка-Лакинск-Ставрово» - Степаньково в точке 10. **Западная:** От моста через р. Воршу, расположенного на автомобильной дороге 17 ОП МЗ 17 Н -586 «Собинка-Лакинск-Ставрово» - Степаньково на север, вверх по среднему течению р. Ворши до моста через р. Воршу, расположенного на автомобильной дороге 17 ОП РЗ 17 А – 2 Колокша - Кольчугино - Александров - Верхние Дворики в точке 11. От моста через р. Воршу, расположенного на автомобильной дороге 17 ОП РЗ 17 А – 2 Колокша - Кольчугино - Александров - Верхние Дворики на юго-восток по автомобильной дороге 17 ОП РЗ 17 А – 2 Колокша - Кольчугино - Александров - Верхние Дворики до места пересечения автомобильной дороги 17 ОП РЗ 17 А – 2 Колокша - Кольчугино -Александров - Верхние Дворики с автомобильной дорогой 17 ОП МЗ 17 Н – 56 «Колокша – Кольчугино – Александров» – Фетинино в точке 12. От места пересечения автомобильной дороги 17 ОП РЗ 17 А – 2 Колокша - Кольчугино -Александров - Верхние Дворики с автомобильной дорогой 17 ОП МЗ 17 Н – 56 «Колокша – Кольчугино – Александров» – Фетинино на север по автомобильной дороге 17 ОП МЗ 17 Н – 56 «Колокша – Кольчугино – Александров» – Фетинино до пересечения с автомобильной дорогой 17 ОП МЗ 17 Н -614 «Колокша – Верхние Дворики» – Фетинино» – Ельтесуново – Чаганово в точке 13 и далее по этой дороге на северо-восток через с. Ельтесуново до просёлочной дороги от с. Ельтесуново к р. Колокша (точка 14), по проселочной дороге от с. Ельтесуново к р. Колокша до точки в 250 м ниже по течению р. Колокша от места впадения р. Еза в р. Колокшу в точке 1.

К землям, земельным участкам, правовой режим которых не допускает осуществление видов деятельности в сфере охотничьего хозяйства и которые не подлежат включению в состав охотничьего угодья, относятся:

-территории следующих населенных пунктов: с. Ельтесуново, д. Степаниха, д. Чаганово, д. Мещёра, с. Ратмирово, д. Елховка, с. Рождествено, д. Бурыкино, д. Таратинка, д. Новино, д. Куделино, д. Анциферово, д. Орехово, с. Глухово, д. Вежболово, д. Богатищево, д. Никулино, д. Ермонино, д. Монаково, д. Филино, д. Копытово, с. Юрово, д. Кучино, д. Ваганово, д. Курилово, д. Пестерюгино, д. Степаньково, д. Сергеево, д. Рыбхоз Ворша, д. Кочуково, д. Теплиново, д. Дубровка, д. Турино, с. Карачарово, д. Бакино, д. Кузнецово, д. Астафьево, д. Еросово, с. Бабаево, с. Жерехово, д. Добрынино, д. Шелдяково, д. Безводное, д. Лучинское, д. Ягодное, д. Сулуково, д. Рыжково, д. Толпухово, п. Ставрово, д. Коверлево, д. Новосёлка, д. Яковлево, д. Тетерино, д. Бузаково, д. Чижово, д. Юрино, д. Назарово, д. Одерихино, п. Колокша, д. Рукав, д. Струково, д. Роганово, д. Головино, д. Брянцево, д. Чурилово, д.

Крутой Овраг, д. Азиково, с. Волосово, д. Михлино, с. Семёновское, д. Владимировка, с. Спасское, с. Мосино;

-территории следующих лесопарковых зон: лесопарковая зона Ставровского участкового лесничества Владимирского лесничества, лесопарковая зона Владимирского участкового лесничества Владимирского лесничества;

-территории следующих особо охраняемых территорий: государственный комплексный заказник регионального значения «Оболенский лес».

Сведения о характерных точках границ охотничьего угодья Ставровский охотучасток в системе координат WGS 84 UTM_ZONE 37N

№ п/п	Координата X	Координата Y	Координата X	Координата Y
	градусы, минуты, секунды		десятичные градусы	
1	56°15'6,95"	39°55'11,87	56,251931	39,919963
2	56°11'45,03"	39°58'18,06	56,195842	39,971683
3	56°13'44,22"	40°3'27,84"	56,228950	40,057733
4	56°7'17,12"	40°14'24,10"	56,121422	40,240029
5	56°5'3,00"	40°12'39,39"	56,084167	40,210941
6	56°4'47,61"	40°11'42,29"	56,079893	40,195082
7	56°4'0,92"	40°8'48,65"	56,066921	40,146846
8	56°4'48,08"	40°7'6,80"	56,080022	40,118557
9	56°3'43,16"	40°1'28,66"	56,061988	40,024628
10	56°4'18,49"	39°53'2,48"	56,071802	39,884022
11	56°11'16,76"	39°48'43,80"	56,187989	39,812168
12	56°11'15,06"	39°49'57,32"	56,187516	39,832590
13	56°13'15,32"	39°51'25,15"	56,220923	39,856985
14	56°14'6,55"	39°53'47,89"	56,235152	39,896635

93. Охотхозяйство «Осовецкое».

Площадь 47,264 тыс.га.

Северная: от моста Горьковской железной дороги (участок Болдино – Владимир) через р. Пекшу (точка 1) на восток по Горьковской железной дороге до урочища "Красная охота" (точка 2), затем на юго-восток по проселочной дороге, огибая с северо-восточной стороны пруд и д. Митрофаниха через точки 3-8, до автомобильной дороги 17 ОП МЗ 17 Н – 579 «Ундол - Копнино – Жохово» (точка 9), по автомобильной дороге 17 ОП МЗ 17 Н – 579 «Ундол - Копнино – Жохово» до с. Заречное (точка 10), от с. Заречное по автомобильной дороге 17 ОП МЗ 17 Н – 582 «Ундол – Жохово» - Новоселово» до д. Новоселово (точка 11) и далее, по проселочной дороге через точку 12 до выхода на берег р. Клязьмы в точке 13, пересекая р. Клязьму по прямой на восток, далее по проселочной дороге через точки 14-15 до д. Спасское (точка 16), от д. Спасское по автомобильной дороге 17-250 ОП МР – 26 «Шепели – Спасское» до д. Шепели (точка 17), от д. Шепели по автомобильной дороге 17 ОП МЗ 17 Н – 565 «Собинка - Крутояк – Березники» до с. Березники (точка 18), от с. Березники по проселочной дороге через точки 19-22, через д. Коробово до д. Головино (точка 23), далее на юг по проселочной дороге на д. Жабино до пересечения дороги с мелиоративным каналом в точке 24. По мелиоративному каналу на юго-восток до впадения в р. Бужа в точке 25.

Восточная: от впадения мелиоративного канала в р. Бужа на юг, вниз по среднему течению р. Бужи до юго-восточного угла лесного квартала 173 Березниковского участкового лесничества Собинского лесничества (точка 26). **Южная:** от юго-восточного угла лесного квартала 173 Березниковского участкового лесничества Собинского лесничества на запад по административной границе Гусь-Хрустального района до места ее пересечения с административной границей Московской области в точке 27. Далее на северо-запад по административной границе Московской области до места пересечения с административными границами Петушинского и Собинского районов Владимирской области в точке 28.

Западная: от места пересечения административных границ Петушинского и Собинского районов Владимирской области с административной границей Московской области на северо-запад, вверх по среднему течению р. Клязьмы, огибая все острова по правому берегу, до устья р. Пекши (точка 29) и далее, вверх по среднему течению р. Пекши на север, огибая все острова по правому берегу, до моста железной дороги Москва - Нижний Новгород через р. Пекшу (точка 1).

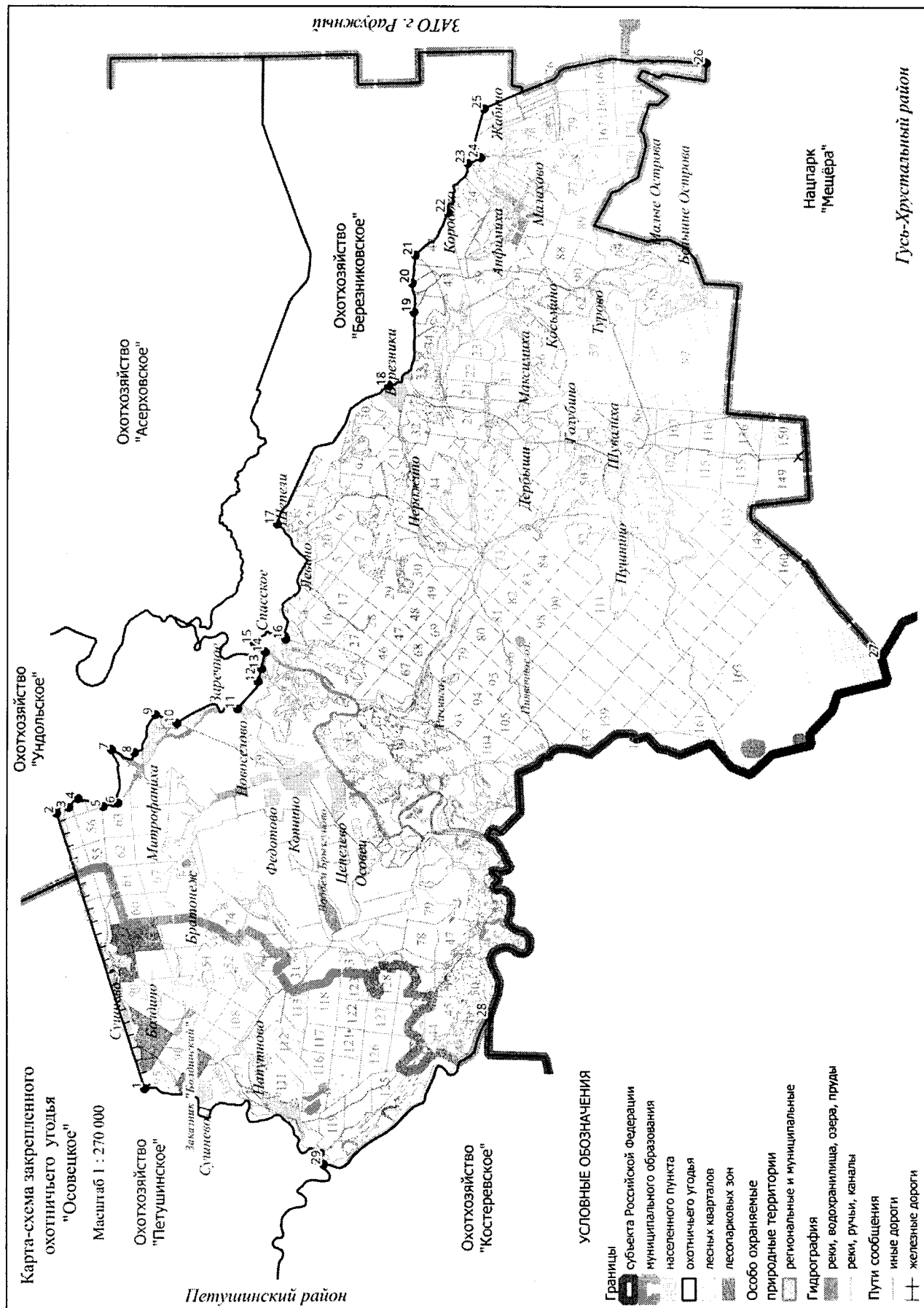
К землям, земельным участкам, правовой режим которых не допускает осуществление видов деятельности в сфере охотничьего хозяйства и которые не подлежат включению в состав охотничьего угодья, относятся:

-территории следующих населенных пунктов: п. Болдино, п. Сушнево-2, д. Братонез, д. Митрофаниха, с. Заречное, д.Новоселово, д.Харитоново, д. Федотово, д. Копнино, д. Цепелево, с. Осовец, д. Погост, д. Жохово, д. Спасское, д. Степаново, п. Метенино, п. Сушнево-1, д. Напутново, д. Шепели, д. Левино, д. Филинская, д. Конново, с. Березники, д. Нерожино, д. Пушино, д. Шувалиха, д. Голубино, д. Дербыши, д. Максимиха, д. Косьино, д. Турово, д. Малые Острова, д. Большие Острова, д. Малахово, д. Анфимиха, д. Жабино, д. Коробово;

-территории следующих лесопарковых зон: лесопарковая зона Болдинского участкового лесничества Заречного лесничества.

**Сведения о характерных точках границ охотничьего угодья «Осовецкое» в системе
координат WGS 84 UTM ZONE 37N**

№ п/п	Координата X	Координата Y	Координата X	Координата Y
	градусы, минуты, секунды		десятичные градусы	
1	55°56'55,59"	39°42'49,04"	55,948776	39,713622
2	55°58'34,00"	39°51'54,86"	55,976112	39,865239
3	55°58'20,34"	39°52'6,16"	55,972317	39,868376
4	55°58'10,07"	39°52'23,78"	55,969465	39,873272
5	55°57'41,73"	39°52'7,90"	55,961592	39,868861
6	55°57'25,20"	39°52'15,12"	55,957000	39,870866
7	55°57'32,84"	39°54'1,95"	55,959123	39,900543
8	55°57'6,98"	39°53'55,73"	55,951939	39,898813
9	55°56'43,95"	39°55'11,35"	55,945541	39,919819
10	55°56'20,26"	39°54'53,85"	55,938962	39,914957
11	55°55'12,86"	39°55'22,72"	55,920240	39,922978
12	55°54'50,44"	39°56'17,08"	55,914011	39,938078
13	55°54'46,48"	39°56'42,11"	55,912912	39,945031
14	55°54'42,50"	39°57'15,16"	55,911805	39,954210
15	55°54'19,95"	39°57'40,72"	55,905543	39,961311
16	55°54'54,57"	39°57'32,16"	55,915159	39,958934
17	55°54'29,29"	40°1'30,01"	55,908136	40,025003
18	55°52'25,09"	40°6'4,83"	55,873636	40,101340
19	55°51'57,06"	40°8'31,23"	55,865851	40,142009
20	55°51'59,18"	40°9'29,09"	55,866439	40,158079
21	55°51'55,63"	40°10'24,84"	55,865451	40,173568
22	55°51'18,68"	40°11'50,29"	55,855190	40,197303
23	55°50'56,65"	40°13'28,97"	55,849068	40,224714
24	55°50'42,07"	40°13'40,93"	55,845021	40,228036
25	55°50'38,26"	40°15'19,27"	55,843961	40,255352
26	55°46'30,87"	40°16'52,36"	55,775241	40,281212
27	55°43'13,15"	39°57'5,01"	55,720320	39,951393
28	55°50'31,20"	39°45'10,78"	55,842000	39,752995
29	55°53'36,96"	39°40'16,89"	55,893601	39,671358



94. Охотхозяйство «Собинское».

Площадь 10,316 тыс.га.

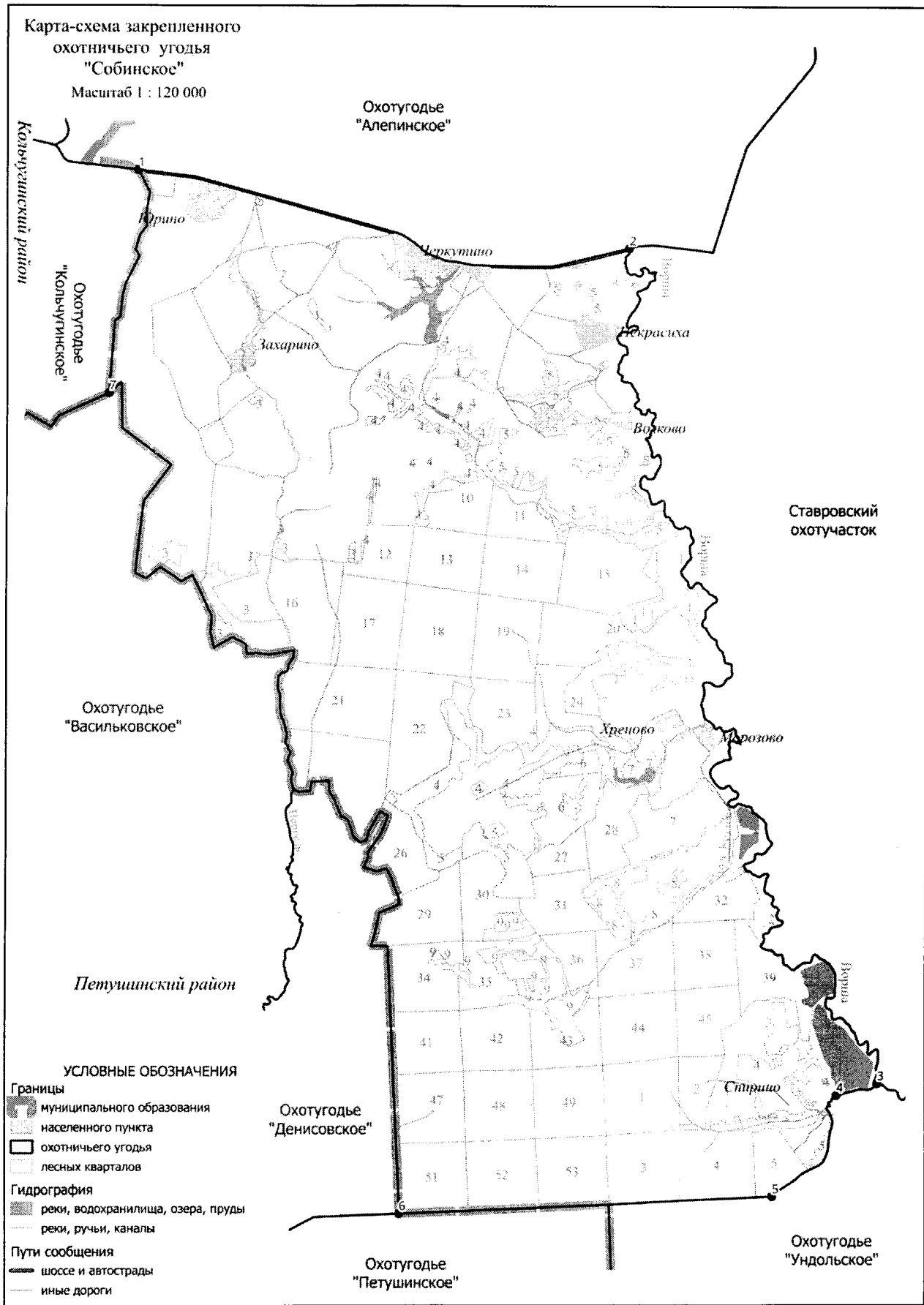
Северная: от места пересечения автомобильной дороги 17 ОП РЗ 17 А – 2 «Колокша - Кольчугино - Александров - Верхние Дворики» с границей Собинского и Кольчугинского районов в точке 1 на восток по автомобильной дороге, через с. Черкутино до моста через р. Воршу (точка 2). **Восточная:** от моста через р. Воршу вниз по среднему течению р. Ворша, огибая все острова по правому берегу, на юг до точки 3 у д. Октябровка. **Южная:** от точки 3 у д. Октябровка по электронному треку до устья реки, впадающей в пруд рыбхоза в точке 4, далее вверх по течению реки до ее пересечения с южной границей лесного квартала 5 Ундольского участкового лесничества Собинского лесничества в точке 5, далее по южным границам лесных кварталов 4, 3 Ундольского участкового лесничества Собинского лесничества, затем по административной границе Петушинского района до юго-западного угла лесного квартала 51 Ставровского участкового лесничества Собинского лесничества (точка 6). **Западная:** от юго-западного угла лесного квартала 51 Ставровского участкового лесничества Собинского лесничества по административной границе Собинского и Петушинского районов до пересечения с административной границей Кольчугинского района в точке 7, далее на север по административной границе Собинского и Кольчугинского районов до места пересечения с автомобильной дорогой 17 ОП РЗ 17 А – 2 «Колокша - Кольчугино - Александров - Верхние Дворики» в точке 1.

К землям, земельным участкам, правовой режим которых не допускает осуществление видов деятельности в сфере охотничьего хозяйства и которые не подлежат включению в состав охотничьего угодья, относятся:

-территории следующих населенных пунктов: с. Черкутино, д. Юрино, д. Некрасиха, д. Волково, д. Пасынково, д. Емелево, д. Хреново, д. Морозово, д. Спирино, д.Захарино.

Сведения о характерных точках границ охотничьего угодья «Собинское» в системе координат WGS_84_UTM_ZONE_37N

№ п/п	Координата X	Координата Y	Координата X	Координата Y
	градусы, минуты, секунды		десятичные градусы	
1	56°11'55,48"	39°41'28,66"	56,198744	39,709913
2	56°11'16,74"	39°48'43,63"	56,187982	39,708972
3	56°4'24,05"	39°52'25,89"	56,073347	39,733515
4	56°4'18,17"	39°51'49,57"	56,071714	39,800420
5	56°3'27,83"	39°50'51,89"	56,057729	39,919963
6	56°3'19,32"	39°45'21,52"	56,055368	39,896455
7	56°10'4,46"	39°41'3,07"	56,167906	39,840945



95. Охотхозяйство «Березниковское».

Площадь 8,488 тыс.га.

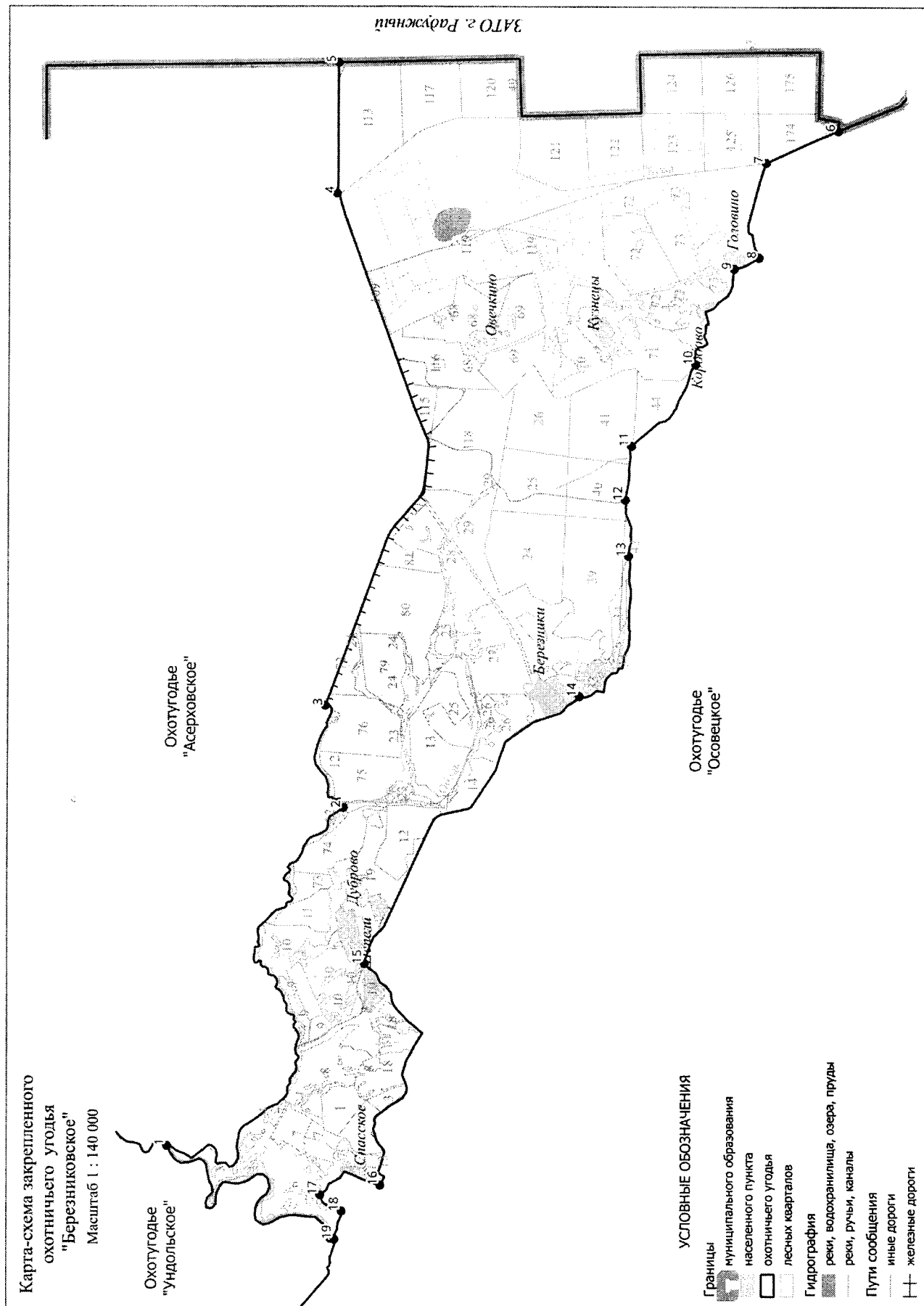
Северная: от места впадения р. Ободь в р. Клязьму в точке 1 на восток, вверх по течению р. Ободь до моста через р. Ободь (лесной квартал 75 Собинского участкового лесничества Собинского лесничества) (точка 2), затем на северо-восток по лесной дороге, проходящей на восток между южными границами лесных кварталов 71, 70 и северными границами лесных кварталов 76, 75 Собинского участкового лесничества Собинского лесничества до места пересечения с бывшей узкоколейной железной дорогой в точке 3 и далее на восток по бывшей узкоколейной железной дороге до северо-западного угла лесного квартала 113 Собинского участкового лесничества Собинского лесничества (точка 4). Далее по северной границе лесного квартала 113 Собинского участкового лесничества Собинского лесничества до северо-восточного угла лесного квартала 113 Собинского участкового лесничества Собинского лесничества (точка 5). **Восточная:** от северо-восточного угла лесного квартала 113 Собинского участкового лесничества Собинского лесничества на юг по административной границе Судогодского района до места пересечения с р. Бужа (лесной квартал 174 Березниковского участкового лесничества Собинского лесничества) (точка 6). **Южная:** от места пересечения р. Бужи с административной границей Судогодского района вверх по среднему течению р. Бужи до впадения в нее мелиоративного канала в точке 7, по каналу на северо-запад до пересечения с проселочной дорогой д. Головино – д. Жабино (точка 8) и далее по проселочной дороге на север до д. Головино (точка 9), от д. Головино по проселочной дороге через д. Коробово и через точки 10-13 до с. Березники (точка 14), от с. Березники по автомобильной дороге 17 ОП МЗ 17 Н – 565 «Собинка - Крутояк – Березники» до д. Шепели (точка 15), от д. Шепели по автомобильной дороге 17-250 ОП МР – 26 «Шепели – Спасское» до д. Спасское (точка 16), от д. Спасское по проселочной дороге через точки 17-18 до выхода на берег р. Клязьмы (точка 19). **Западная:** от выхода на берег р. Клязьмы проселочной дороги от д. Спасское на северо-восток, вниз по течению р. Клязьмы до места впадения в р. Клязьму р. Ободь в точке 1.

К землям, земельным участкам, правовой режим которых не допускает осуществление видов деятельности в сфере охотничьего хозяйства и которые не подлежат включению в состав охотничьего угодья, относятся:

-территории следующих населенных пунктов: д. Шепели, д. Дуброво, д. Угрюмиха, д. Спасское, с. Березники, д. Кузнецы, д. Коробово, д. Головино.

**Сведения о характерных точках границ охотничьего угодья «Березниковское» в
системе координат WGS 84 UTM ZONE 37N**

№ п/п	Координата X	Координата Y	Координата X	Координата Y
	градусы, минуты, секунды		десятичные градусы	
1	55°56'23,07"	39°58'22,77"	55,939742	39,972991
2	55°54'41,84"	40°4'11,67"	55,911623	40,069907
3	55°54'52,53"	40°5'56,55"	55,914591	40,099040
4	55°54'46,68"	40°14'47,01"	55,912966	40,246391
5	55°54'45,67"	40°17'3,09"	55,912687	40,284191
6	55°49'56,16"	40°15'52,77"	55,832266	40,264658
7	55°50'38,14"	40°15'19,34"	55,843927	40,255373
8	55°50'42,23"	40°13'40,76"	55,845063	40,227990
9	55°50'56,66"	40°13'29,30"	55,849072	40,224806
10	55°51'18,75"	40°11'50,14"	55,855208	40,197261
11	55°51'55,50"	40°10'25,45"	55,865417	40,173736
12	55°51'58,95"	40°9'29,42"	55,866374	40,158172
13	55°51'57,06"	40°8'31,23"	55,865851	40,142009
14	55°52'25,14"	40°6'6,22"	55,873650	40,101727
15	55°54'29,29"	40°1'30,01"	55,908136	40,025003
16	55°54'19,97"	39°57'41,52"	55,905546	39,961532
17	55°54'54,83"	39°57'31,80"	55,915231	39,958832
18	55°54'42,50"	39°57'15,16"	55,911805	39,954210
19	55°54'46,58"	39°56'46,35"	55,912938	39,946209



96. Воршанский охотучасток.

Площадь 2,609 тыс.га.

Северная: От места пересечения Горьковской железной дороги с мостом, расположенным на автомобильной дороге 17 ОП МЗ 17 Н – 59 Собинка-Лакинск-Ставрово в точке 1 на северо-восток по Горьковской железной дороге до моста через р. Колокшу, расположенного на Горьковской железной дороге в точке 2. **Восточная:** От моста через р. Колокшу, расположенного на Горьковской железной дороге на юг, вниз по среднему течению р. Колокши до устья р. Колокши (точка 3). **Южная:** От устья р. Колокши на юго-запад, вдоль левого берега р. Клязьмы до моста через р. Клязьму, расположенного на автомобильной дороге 17 ОП МЗ 17 Н – 59 Собинка-Лакинск-Ставрово в точке 4. **Западная:** От моста, через р. Клязьму, расположенного на автомобильной дороге 17 ОП МЗ 17 Н – 59 Собинка-Лакинск-Ставрово на северо-запад, по автомобильной дороге 17 ОП МЗ 17 Н – 59 Собинка-Лакинск-Ставрово до места пересечения Горьковской железной дороги с мостом, расположенным на автомобильной дороге 17 ОП МЗ 17 Н – 59 Собинка-Лакинск-Ставрово в точке 1.

К землям, земельным участкам, правовой режим которых не допускает осуществление видов деятельности в сфере охотничьего хозяйства и которые не подлежат включению в состав охотничьего угодья, относятся:

-территории следующих населенных пунктов: г. Лакинск, д. Демидово, д. Елховица, д. Кузьмино, д. Угор;

-территории следующих лесопарковых зон: лесопарковая зона Ундольского участкового лесничества Собинского лесничества.

Сведения о характерных точках границ охотничьего угодья Воршанский охотучасток в системе координат WGS 84 UTM_ZONE 37N

№ п/п	Координата X	Координата Y	Координата X	Координата Y
	градусы, минуты, секунды		десятичные градусы	
1	56°1'18,50"	39°59'34,20"	56,021807	39,992833
2	56°3'4,21"	40°8'51,45"	56,051169	40,147626
3	56°2'9,27"	40°10'3,18"	56,035909	40,167549
4	55°59'49,68"	40°0'59,49"	55,997133	40,016526

97. Охотхозяйство «Юрьевоцкое».

Площадь 3,597 тыс.га.

Северная: от места пересечения р. Колокши с автомобильной дорогой М – 7 «Волга» «Москва - Владимир - Нижний Новгород – Казань» в точке 1 на северо-восток по автомобильной дороге М – 7 «Волга» «Москва - Владимир - Нижний Новгород – Казань» до места пересечения с автомобильной дорогой 17 ОП МЗ 17 Н – 590 «Волга» - Парфентьево» в точке 2, затем на юг по автомобильной дороге 17 ОП МЗ 17 Н – 590 «Волга» - Парфентьево» до д. Парфентьево (точка 3) и далее через д. Парфентьево до пересечения с автомобильной дорогой 17 ОП МЗ 17 Н – 591 «Волга» - ст. Колокша – Устье» в точке 4. На север по автомобильной дороге 17 ОП МЗ 17 Н – 591 «Волга» - ст. Колокша – Устье» до места пересечения с автомобильной дорогой М – 7 «Волга» «Москва - Владимир - Нижний Новгород – Казань» в точке 5, затем на восток по автомобильной дороге М – 7 «Волга» «Москва - Владимир - Нижний Новгород – Казань» до места пересечения с ЛЭП (ВЛ 220 кВ Владимир – Гусь-Хрустальный) в точке 6, далее на юг по ЛЭП до места пересечения с Горьковской железной дорогой (участок Колокша – Владимир) в точке 7 и далее на восток по Горьковской железной дороге до п. Мелькомбинат (точка 8). От п. Мелькомбинат на юг по Горьковской железной дороге (участок Владимир – Тумская) до места пересечения с автомобильной дорогой М – 7 «Волга» «Москва - Владимир - Нижний Новгород – Казань» в точке 9, далее по автомобильной дороге М – 7 «Волга» «Москва - Владимир - Нижний Новгород – Казань» до места пересечения с автомобильной дорогой 17 ОП РЗ 17 Р – 1 «Владимир - Муром – Арзамас» в точке 10. **Восточная:** от места пересечения автомобильной дороги М – 7 «Волга» «Москва - Владимир - Нижний Новгород – Казань» с автомобильной дорогой 17 ОП РЗ 17 Р – 1 «Владимир - Муром – Арзамас» на юго-восток по автомобильной дороге 17 ОП РЗ 17 Р – 1 «Владимир - Муром – Арзамас» до места пересечения с автомобильной дорогой 17 ОП МЗ 17 Н – 659 «Подъезд к д. Вяткино» в точке 11, по автомобильной дороге 17 ОП МЗ 17 Н – 659 «Подъезд к д. Вяткино» до д. Вяткино (точка 12). От д. Вяткино по автомобильной дороге 17 ОП МЗ 17 Н – 660 «Вяткино – Павловская» до д. Погребичи (точка 13). **Южная:** от д. Погребичи по проселочной дороге до д. Высоково (точка 14), от д. Высоково по автомобильной дороге 17 ОП МЗ 17 Н – 645 «Владимир-Коняево» - Высоково» до места пересечения с автомобильной дорогой 17 ОП МЗ 17 Н – 60 «Владимир - Улыбышево - Коняево» в точке 15, по автомобильной дороге 17 ОП МЗ 17 Н – 60 «Владимир - Улыбышево - Коняево» на запад до пересечения с Горьковской железной дорогой (участок Владимир – Тумская) в точке 16, затем на север по Горьковской железной дороге до железнодорожного моста через р. Клязьму (точка 17), далее на запад, вверх по среднему течению р. Клязьмы, огибая все острова по левому берегу, до места слияния Ивлевской протоки с руслом р. Клязьмы в точке 18 и далее на запад, вверх по течению Ивлевской протоки до места впадения ручья без названия, расположенного восточнее д. Ивлево в точке 19, в Ивлевскую протоку. От места впадения ручья без названия, расположенного восточнее д. Ивлево, в Ивлевскую протоку на юго-запад, вверх по течению Ивлевской протоки, до р. Клязьмы (точка 20), затем вверх по течению русла р. Клязьмы до места впадения р. Колокши в р. Клязьму в точке 21. **Западная:** от устья р. Колокши вверх по течению р. Колокши на север, огибая острова по правому берегу, до моста на автомобильной дороге М – 7 «Волга» «Москва - Владимир - Нижний Новгород – Казань» в точке 1.

К землям, земельным участкам, правовой режим которых не допускает осуществление видов деятельности в сфере охотничьего хозяйства и которые не подлежат включению в состав охотничьего угодья, относятся:

-территории следующих населенных пунктов: г. Владимир, д. Колокша, д. Большое Ивановское, д. Парфентьево, д. Ивлево, с. Устье, п. Улыбышево, д. Высоково, д. Погребичи, д. Вяткино;

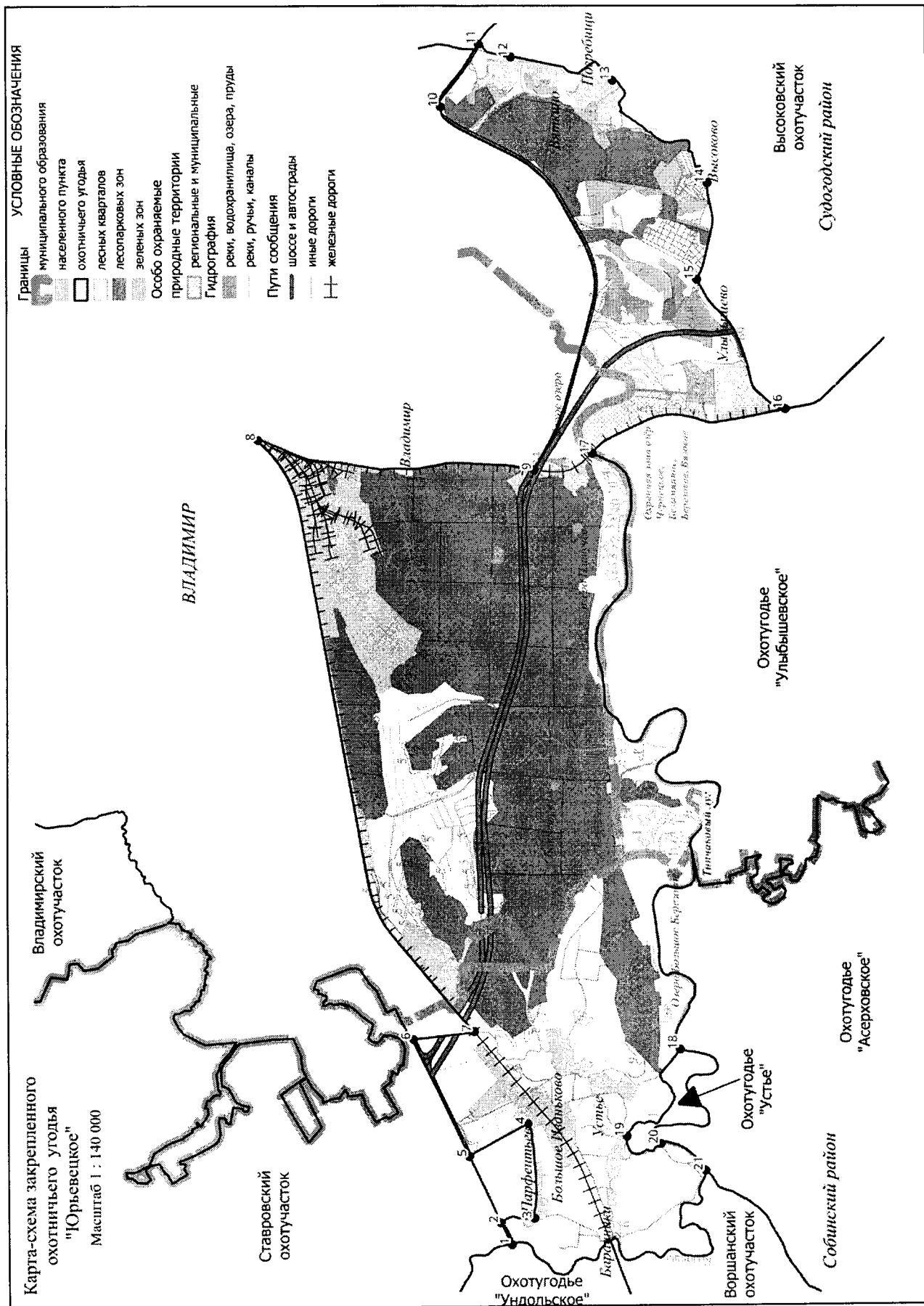
-территории следующих лесопарковых зон: лесопарковая зона Владимирского участкового лесничества Владимирского лесничества, Пригородного участкового лесничества

Владимирского лесничества.

Примечание: к зеленым зонам относятся следующие участки лесного фонда: лесной квартал 1 (выделы 35, 38, 39, 41-44) урочища «Головино» Улыбышевского участкового лесничества Владимирского лесничества; лесные кварталы 2 (выделы 1-11, 14-17, 24, 43-52), 3, 4 (выделы 10, 13-29) урочища «Судогодское ОПХ» Улыбышевского участкового лесничества Владимирского лесничества общей площадью 305,2 га.

Сведения о характерных точках границ охотничьего угодья «Юрьевецкое» в системе координат WGS_84 UTM_ZONE_37N

№ п/п	Координата X	Координата Y	Координата X	Координата Y
	градусы, минуты, секунды		десятичные градусы	
1	56°4'0,84"	40°8'48,58"	56,066901	40,146826
2	56°4'7,13"	40°9'11,04"	56,068647	40,153066
3	56°3'47,80"	40°9'15,43"	56,063278	40,154286
4	56°3'51,50"	40°10'52,59"	56,064306	40,181275
5	56°4'25,36"	40°10'18,93"	56,073712	40,171924
6	56°4'57,54"	40°12'20,66"	56,082649	40,205739
7	56°4'22,27"	40°12'28,52"	56,072853	40,207922
8	56°6'26,04"	40°22'39,81"	56,107233	40,377726
9	56°3'46,44"	40°22'8,64"	56,062901	40,369067
10	56°4'40,07"	40°28'26,38"	56,077796	40,473995
11	56°4'17,85"	40°29'31,40"	56,071626	40,492055
12	56°3'59,26"	40°29'18,10"	56,066460	40,488362
13	56°3'0,75"	40°28'53,54"	56,050209	40,481539
14	56°2'6,68"	40°27'6,58"	56,035190	40,451828
15	56°1'21,71"	40°23'11,24"	56,022696	40,386456
16	56°2'12,82"	40°25'25,89"	56,036896	40,423859
17	56°3'13,01"	40°22'25,36"	56,053613	40,373712
18	56°2'23,78"	40°12'8,96"	56,039938	40,202488
19	56°2'54,50"	40°10'38,85"	56,048473	40,177457
20	56°2'35,09"	40°10'30,93"	56,043082	40,175260
21	56°2'9,27"	40°10'3,18"	56,035909	40,167549



98. Охотхозяйство «Асерховское».

Площадь 17,010 тыс.га.

Северная: От моста через р. Клязьма, расположенного на автомобильной дороге 17 ОП МЗ 17 Н – 59 «Собинка – Лакинск – Ставро» в точке 1 на северо-восток вниз по течению по левому берегу р. Клязьмы, до места пересечения р. Клязьмы с административной границей Собинского района в точке 2. **Восточная:** От места пересечения р. Клязьмы с административной границей Судогодского района на юг по административной границе Судогодского района, до юго-восточного угла лесного квартала 112 Собинского участкового лесничества Собинского лесничества (точка 3). **Южная:** От юго-восточного угла лесного квартала 112 Собинского участкового лесничества Собинского лесничества на запад по южным границам лесных кварталов 112, 111, 110 Собинского участкового лесничества Собинского лесничества до места пересечения южной границы лесного квартала 110 Собинского участкового лесничества Собинского лесничества с бывшей узкоколейной железной дорогой в точке 4, затем на запад по бывшей узкоколейной железной дороге до места пересечения с лесной дорогой, проходящей на запад между южными границами лесных кварталов 71, 70 и северными границами лесных кварталов 76, 75 Собинского участкового лесничества Собинского лесничества в точке 5, далее на юго-запад по лесной дороге до моста через р. Ободь (западная граница лесного квартала 75 Собинского участкового лесничества Собинского лесничества) в точке 6 и далее, вниз по среднему течению р. Ободь до места впадения р. Ободь в р. Клязьму в точке 7. **Западная:** От места впадения р. Ободь в р. Клязьму на север, вниз по среднему течению р. Клязьмы, огибая по левому берегу все расположенные далее вниз по течению р. Клязьмы острова, до моста через р. Клязьма, расположенного на автомобильной дороге 17 ОП МЗ 17 Н – 59 «Собинка – Лакинск – Ставро» в точке 1.

К землям, земельным участкам, правовой режим которых не допускает осуществление видов деятельности в сфере охотничьего хозяйства и которые не подлежат включению в состав охотничьего угодья, относятся:

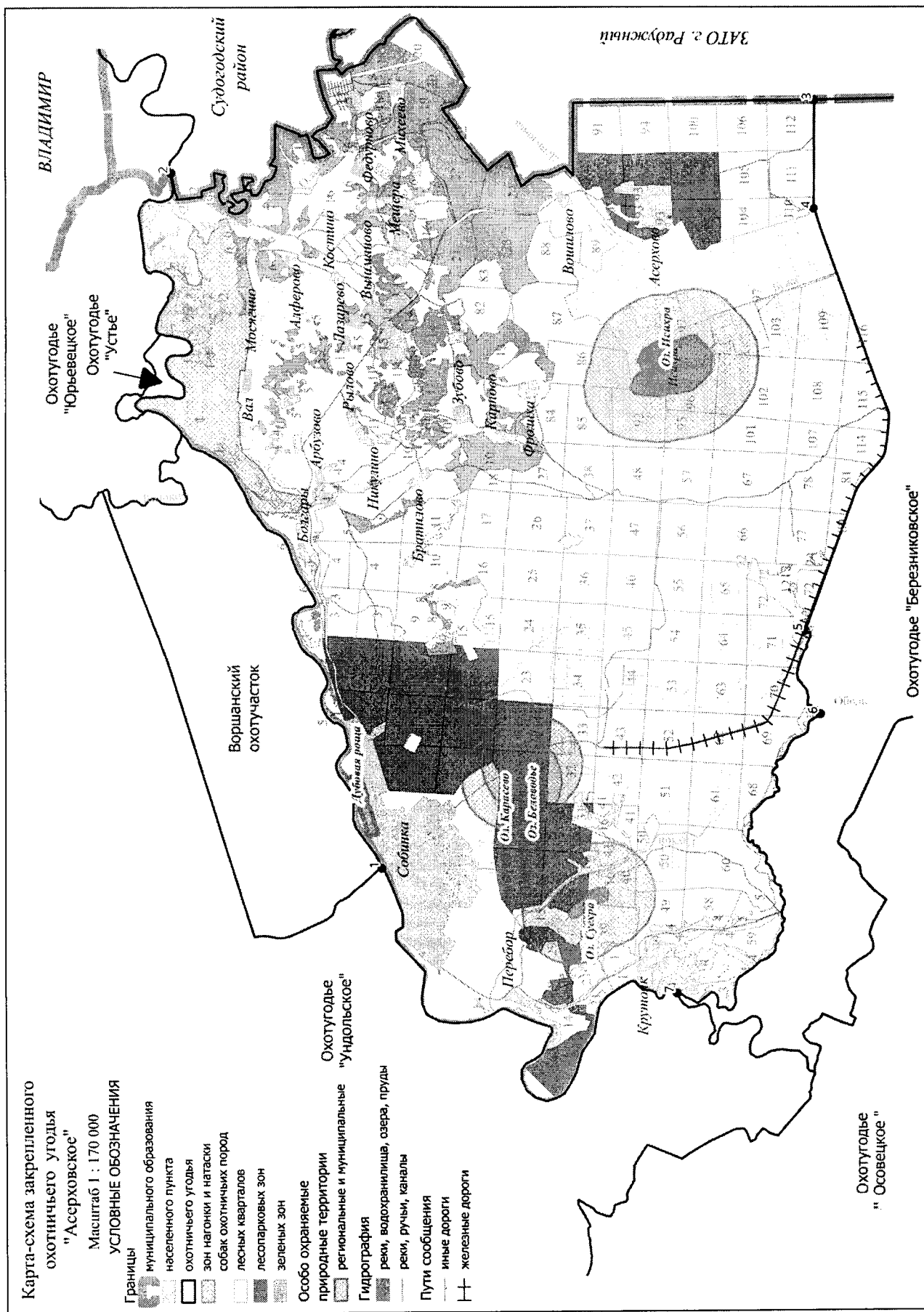
-территории следующих населенных пунктов: г. Собинка, д. Болгары, с. Арбузово, д. Пушмино, д. Вал, д. Кадыево, д. Колокольница, д. Боковино, д. Мосягино, д. Танковижа, д.Алферово, д. Костино, д. Лопухино, д.Буланово, д. Мещера, д. Артюшино, д. Ремни, д. Михеево, д. Федурново, д. Вошилово, п. Асерхово, д. Запрудье, д. Вышманово, д. Лазарево, д. Рылово, д. Никулино, д. Братиловое, д. Зубово, д. Корчагино, д. Карпово, д. Фролиха, д. Перебор, д. Крутояк;

-территории следующих лесопарковых зон: лесопарковая зона Собинского участкового лесничества Собинского лесничества.

Примечание: к зеленым зонам относятся следующие участки лесного фонда: лесные кварталы 5-24, 4 (выделы 13-15, 17-25) урочища «Трудовик» Березняковского сельского участкового лесничества Собинского лесничества общей площадью 2010,42 га.

Сведения о характерных точках границ охотничьего угодья «Асерховское» в системе координат WGS 84 UTM ZONE 37N

№ п/п	Координата X	Координата Y	Координата X	Координата Y
	градусы, минуты, секунды		десятичные градусы	
1	55°59'49,81"	40°0'59,46"	55,997168	40,016516
2	56°2'16,37"	40°15'31,50"	56,037880	40,258749
3	55°54'45,68"	40°17'2,60"	55,912688	40,284055
4	55°54'46,56"	40°14'46,43"	55,912932	40,246231
5	55°54'52,53"	40°5'56,55"	55,914591	40,099040
6	55°54'41,86"	40°4'11,87"	55,911629	40,069965
7	55°56'23,07"	39°58'22,77"	55,939742	39,972991



99. Охотхозяйство «Ундольское».

Площадь 13,131 тыс.га.

Северная: от юго-западного угла лесного квартала 3 Ундольского участкового лесничества Собинского лесничества (точка 1) на восток по южным границам лесных кварталов 4, 5 Ундольского участкового лесничества Собинского лесничества до пересечения безымянной реки в точке 2, далее вниз по течению реки до ее впадения в пруд рыбхоза в точке 3, далее по электронному треку до точки 4 у д. Октябровка, затем на восток, вниз по среднему течению р. Ворши, огибая все острова по правому берегу, до места пересечения с северной ЛЭП (500 кВ Трубино – Владимирская) в точке 5 и далее на северо-восток по северной ЛЭП до места пересечения северной ЛЭП с р. Колокшей в точке 6. **Восточная:** от места пересечения северной ЛЭП с р. Колокшей на юго-восток, вниз по течению р. Колокши до моста через р. Колокшу, расположенного на Горьковской железной дороге в точке 7. **Южная:** от моста через р. Колокшу, расположенного на Горьковской железной дороге на юго-запад по Горьковской железной дороге до места пересечения Горьковской железной дороги с мостом, расположенным на автомобильной дороге 17 ОП МЗ 17 Н – 59 «Собинка – Лакинск – Ставрово» в точке 8. По автомобильной дороге 17 ОП МЗ 17 Н – 59 «Собинка – Лакинск – Ставрово» на юг до автомобильного моста через р. Клязьма в точке 9. От автомобильного моста вверх по среднему течению р. Клязьма, огибая острова по правому берегу до выхода к берегу р. Клязьма проселочной дороги от д. Новоселово в точке 10. По проселочной дороге на запад и северо-запад до д. Новоселово (точка 11). **Западная:** от д. Новоселово по автомобильной дороге 17 ОП МЗ 17 Н – 582 «Ундола – Жохово» - Новоселово» до с. Заречное (точка 12), далее через с. Заречное до автомобильной дороги 17 ОП МЗ 17 Н – 579 «Ундола – Копнино – Жохово» (точка 13), по автомобильной дороге 17 ОП МЗ 17 Н – 579 «Ундола – Копнино – Жохово» до д. Митрофаныха (точка 14), по проселочной дороге, огибая д. Митрофаныха с восточной и северной стороны, огибая с восточной и северной стороны пруд у д. Митрофаныха и далее, на северо-запад по проселочной дороге до Горьковской железной дороги до (участок Ундола – Болдино) (точка 15), затем на запад по железной дороге до места пересечения с административной границей Петушинского района в точке 16 и далее на северо-запад по административной границе Петушинского района до северо-западного угла лесного квартала 3 Ундольского участкового лесничества Собинского лесничества (точка 11).

К землям, земельным участкам, правовой режим которых не допускает осуществление видов деятельности в сфере охотничьего хозяйства и которые не подлежат включению в состав охотничьего угодья, относятся:

-территории следующих населенных пунктов: г. Лакинск, д. Омофорово, д. Гнусово, д. Лапино, д. Петрушино, д. Митрофаныха, с. Заречное, д. Новоселово, д. Хреново, д. Васильевка, д. Демидово, с. Ворша, д. Конино, д. Хрястово, д. Афанасьевы, д. Столбищи, д. Федоровка, д. Уварово, д. Вишняково, д. Короедово, д. Октябровка.

Примечание: к зеленым зонам относятся следующие участки лесного фонда лесные кварталы 43-46, 47 (выделы 1-26, 45, 46), 48 (выделы 1-33, 47-57, 59, 61, 62), 49 (выделы 1-57, 92-96) Ундольского участкового лесничества Собинского лесничества, лесной квартал 10 (выделы 1-6, 8-13, 17-20), 11 (выделы 2-5, 10-15, 19, 21-29, 32-36, 40-45), 12 (выделы 2-44), 13 (выделы 1-53, 55-63) урочища «Маяк» Лакинского участкового лесничества Собинского лесничества, лесные кварталы 4 (выделы 6-9), 5 (выделы 1-11) урочища «Воршанское» Лакинского участкового лесничества Собинского лесничества общей площадью 884,2815 га.

Сведения о характерных точках границ охотничьего угодья «Ундольское» в системе координат WGS 84 UTM ZONE 37N

№ п/п	Координата X	Координата Y	Координата X	Координата Y
	градусы, минуты, секунды		десятичные градусы	
1	56°3'23,87"	39°48'27,73"	56,056630	39,807704
2	56°3'27,83"	39°50'51,89"	56,057729	39,847748
3	56°4'18,17"	39°51'49,57"	56,071714	39,863769
4	56°4'24,05"	39°52'25,89"	56,073347	39,873857
5	56°3'43,16"	40°1'28,66"	56,061988	40,024628
6	56°4'48,01"	40°7'7,10"	56,080002	40,118638
7	56°3'4,17"	40°8'51,37"	56,051158	40,147604
8	56°1'18,83"	39°59'34,42"	56,021896	39,992894
9	55°59'49,68"	40°0'59,49"	55,997133	40,016526
10	55°54'46,46"	39°56'41,92"	55,912906	39,944978
11	55°55'12,47"	39°55'23,61"	55,920131	39,923224
12	55°55'36,94"	39°55'31,94"	55,926929	39,925538
13	55°56'20,11"	39°54'53,73"	55,938919	39,914926
14	55°56'44,40"	39°55'10,62"	55,945666	39,919617
15	55°58'33,85"	39°51'54,86"	55,976069	39,865239
16	55°58'12,22"	39°49'50,66"	55,970061	39,830739

100. Охотхозяйство «Алепинское».

Площадь 16,191 тыс.га.

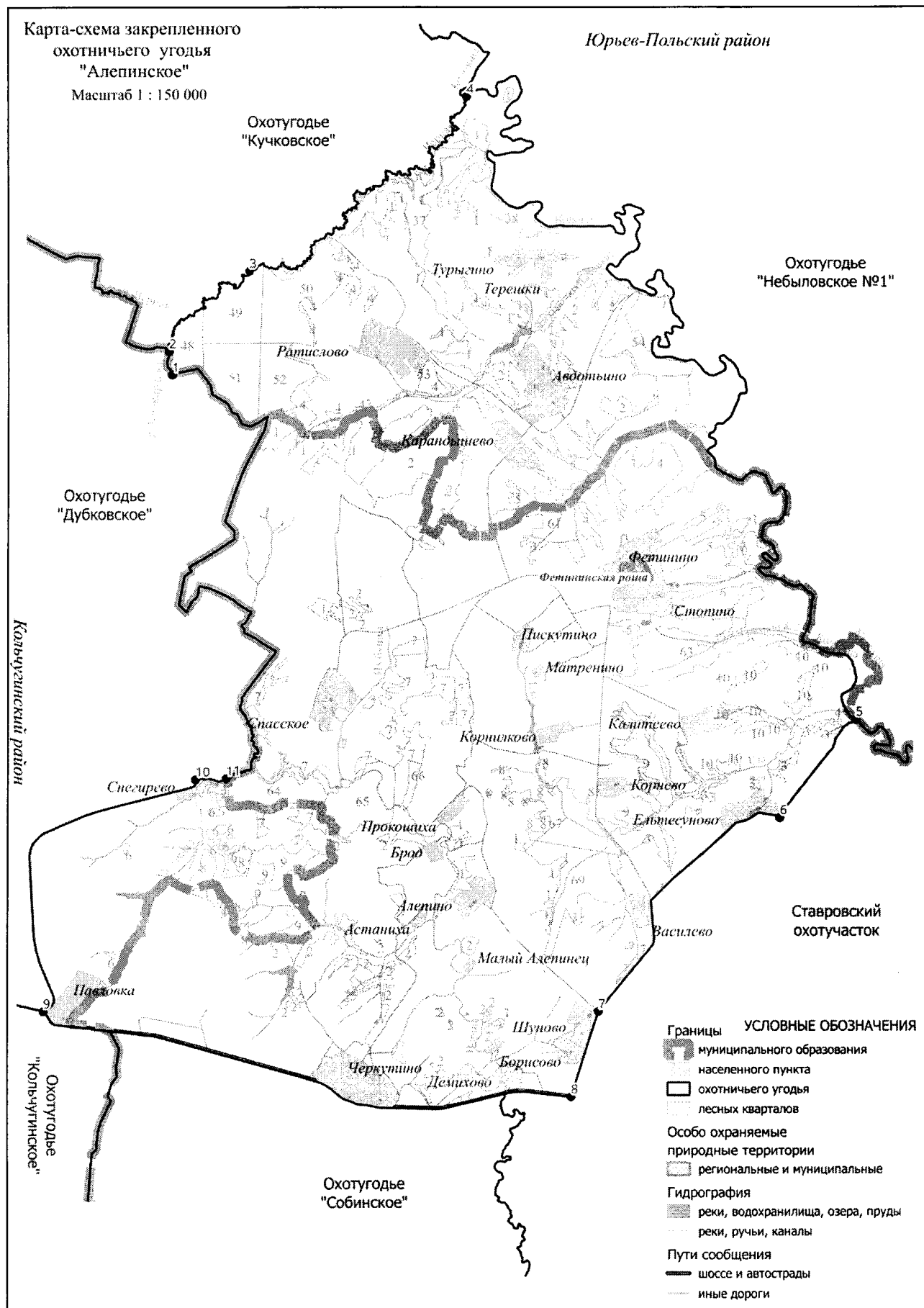
Северная: от юго-западного угла лесного квартала 48 Небыловского участкового лесничества Юрьев-Польского лесничества (точка 1) на север, до р. Башкирдова (точка 2) и далее вниз по среднему течению р. Башкирдова, огибая острова по правому берегу до впадения в р. Черная в точке 3, далее вниз по среднему течению р. Черной, огибая острова по правому берегу до места впадения ее в р. Колокшу в точке 4. **Восточная:** от места впадения р. Черной в р. Колокшу на юго-восток, вниз по среднему течению р. Колокши, огибая острова по правому берегу до брода через р. Колокшу в месте пересечения с грунтовой дорогой Чувашиха – Ельтесуново в точке 5, затем на юго-запад по грунтовой дороге Чувашиха – Ельтесуново через с. Ельтесуново (точка 6) и далее по автомобильной дороге «с. Ельтесуново – д. Василево» на юг до автомобильной дороги 17 ОП МЗ 17 Н – 56 «Колокша - Кольчугино – Александров» - Фетинино» (точка 7), далее по автомобильной дороге 17 ОП МЗ 17 Н – 56 «Колокша - Кольчугино – Александров» - Фетинино» через д. Шуново до места пересечения с автомобильной дорогой 17 ОП РЗ 17 А – 2 «Колокша - Кольчугино - Александров - Верхние Дворики» в точке 8. **Южная:** от места пересечения автомобильных дорог 17 ОП МЗ 17 Н – 56 «Колокша - Кольчугино – Александров» - Фетинино» и 17 ОП РЗ 17 А – 2 «Колокша - Кольчугино - Александров - Верхние Дворики» до по автомобильной дороге 17 ОП РЗ 17 А – 2 «Колокша - Кольчугино - Александров - Верхние Дворики» через с. Черкутино, до д. Павловка (точка 9). **Западная:** от д. Павловка на север по автомобильной дороге 17 ОП МЗ 17 Н – 411 «Павловка – Снегирево» до моста через р. Ворша в с. Снегирево (точка 10), затем вниз по среднему течению р. Ворша до административной границы Кольчугинского района (точка 11), далее по административной границе Кольчугинского района до юго-западного угла лесного квартала 48 Небыловского участкового лесничества Юрьев-Польского лесничества (точка 1).

К землям, земельным участкам, правовой режим которых не допускает осуществление видов деятельности в сфере охотничьего хозяйства и которые не подлежат включению в состав охотничьего угодья, относятся:

-территории следующих населенных пунктов: д. Спасское, с. Снегирево, д. Павловка, с. Черкутино, д. Демихово, д. Горямино, д. Николутино, д. Шуново, д. Малый Алепинец, д. Астаниха, с. Алепино, д. Брод, д. Прокошиха, д. Василево, с. Ельтесуново, с. Калитеево, д. Корнево, д. Корнилково, д. Пискутино, д. Матренино, с. Фетинино, д. Карандышево, с. Авдотьино, с. Ратислово, д. Турыгино.

Сведения о характерных точках границ охотничьего угодья «Алепинское» в системе координат WGS 84 UTM ZONE 37N

№ п/п	Координата X	Координата Y	Координата X	Координата Y
	градусы, минуты, секунды		десятичные градусы	
1	56°18'37,78"	39°42'35,69"	56,310495	39,709913
2	56°18'52,26"	39°42'32,30"	56,314516	39,708972
3	56°19'41,59"	39°44'0,66"	56,328220	39,733515
4	56°21'29,56"	39°48'1,51"	56,358210	39,800420
5	56°15'6,95"	39°55'11,87"	56,251931	39,919963
6	56°14'6,66"	39°53'47,24"	56,235184	39,896455
7	56°12'7,62"	39°50'27,40"	56,202118	39,840945
8	56°11'15,12"	39°49'57,53"	56,187533	39,832647
9	56°12'7,57"	39°40'14,32"	56,202103	39,670645
10	56°14'29,32"	39°43'2,01"	56,241477	39,717224
11	56°14'30,07"	39°43'35,86"	56,241686	39,726628



14. Судогодский район.

101. Охотхозяйство «Краснобогатырское».

Площадь 8,551 тыс.га.

Северная: от юго-восточного угла лесного квартала 86 Судогодского участкового лесничества Андреевского лесничества (точка 1) на восток по лесной дороге через лесные кварталы 41, 52, 53, 54, 60 Краснобогатырского участкового лесничества Андреевского лесничества и точки 2-8 и далее на восток до д. Бахтино (точка 9), далее на юго-восток по автомобильной дороге 17 – 252 ОП МР 89 «а/дорога с. Картмазово - д. Бахтино» до с. Картмазово (точка 10), от с. Картмазово по автомобильной дороге 17 ОП МЗ 17 Н – 625 «Картмазово – Васильево» через точку 11 до д. Васильево (точка 12), далее по проселочной дороге на северо-восток до места пересечения с административной границей Ковровского района в точке 13 и далее на восток по административной границе Ковровского района до северо-западного угла лесного квартала 7 Языковского участкового лесничества Андреевского лесничества (точка 14). **Восточная:** от северо-западного угла лесного квартала 7 Языковского участкового лесничества Андреевского лесничества на юг по восточным границам лесных кварталов 6, 5, 9, 16, 22, 46 Языковского участкового лесничества Андреевского лесничества до юго-восточного угла лесного квартала 46 Языковского участкового лесничества Андреевского лесничества (точка 15). **Южная:** от юго-восточного угла лесного квартала 46 Языковского участкового лесничества Андреевского лесничества на запад по южным границам лесных кварталов. 46, 45, 44, 43, 42 Языковского участкового лесничества Андреевского лесничества до юго-западного угла лесного квартала 42 Языковского участкового лесничества Андреевского лесничества (точка 16). Затем на север по западным границам лесных кварталов 42, 18 Языковского участкового лесничества до точки 17 и далее на запад по южным границам лесного квартала 11 Языковского участкового лесничества Андреевского лесничества и лесного квартала 110 Краснобогатырского участкового лесничества Андреевского лесничества до юго-западного угла лесного квартала 110 Краснобогатырского участкового лесничества Андреевского лесничества (точка 18). От юго-западного угла лесного квартала 110 Краснобогатырского участкового лесничества Андреевского лесничества на юг по восточным границам лесных кварталов 118, 120 Краснобогатырского участкового лесничества Андреевского лесничества до точки 19, затем на запад по южной границе лесного квартала 120 Краснобогатырского участкового лесничества Андреевского лесничества и далее на запад по западной границе лесного квартала 50 Языковского участкового лесничества Андреевского лесничества до грунтовой дороги «п. Болтский – Дюкинский щебеночный карьер» (точка 20), по грунтовой дороге на северо-запад до карьера (точка 21), далее по южной границе карьера до восточной границы лесного квартала 116 Краснобогатырского участкового лесничества Андреевского лесничества (точка 22), далее на запад по лесной дороге через лесные кварталы 116, 115, 114, 113, 104 Краснобогатырского участкового лесничества Андреевского лесничества до места пересечения гравийной дороги «Дамба» с западной границей лесного квартала 104 Краснобогатырского участкового лесничества Андреевского лесничества в точке 23. **Западная:** от места пересечения гравийной дороги «Дамба» с западной границей лесного квартала 104 Краснобогатырского участкового лесничества Андреевского лесничества на северо-запад по гравийной дороге «Дамба» до юго-восточного угла лесного квартала 86 Судогодского участкового лесничества Андреевского лесничества (точка 1).

К землям, земельным участкам, правовой режим которых не допускает осуществление видов деятельности в сфере охотничьего хозяйства и которые не подлежат включению в состав охотничьего угодья, относятся:

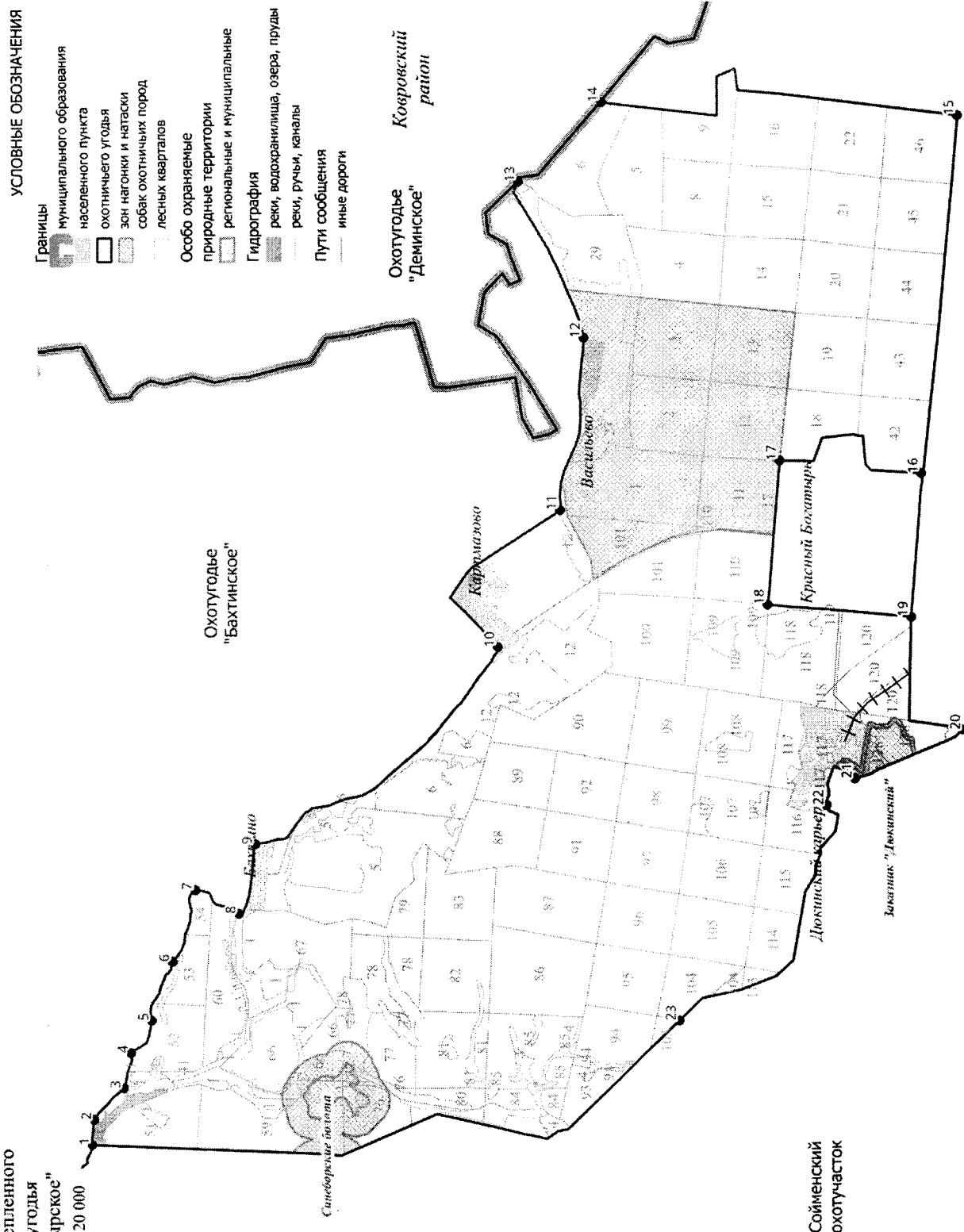
- территории следующих населенных пунктов: д. Васильево, с. Картмазово, д. Бахтино;
- территории следующих особо охраняемых территорий: государственный комплексный природный заказник регионального значения «Дюкинский».

**Сведения о характерных точках границ охотничьего угодья «Краснобогатырское» в
системе координат WGS 84 UTM_ZONE 37N**

№ п/п	Координата X	Координата Y	Координата X	Координата Y
	градусы, минуты, секунды		десятичные градусы	
1	56°6'37,34"	40°58'58,96"	56,110373	40,983043
2	56°6'36,40"	40°59'19,31"	56,110112	40,988698
3	56°6'23,02"	40°59'44,76"	56,106395	40,995766
4	56°6'19,73"	41°0'12,89"	56,105481	41,003580
5	56°6'10,38"	41°0'38,95"	56,102883	41,010819
6	56°6'0,89"	41°1'26,39"	56,100248	41,023998
7	56°5'50,70"	41°2'24,13"	56,097416	41,040037
8	56°5'31,01"	41°2'5,04"	56,091948	41,034735
9	56°5'23,66"	41°3'1,17"	56,089906	41,050324
10	56°3'33,67"	41°5'40,85"	56,059352	41,094680
11	56°3'5,20"	41°7'31,73"	56,051446	41,125482
12	56°2'54,62"	41°9'52,04"	56,048506	41,164457
13	56°3'24,24"	41°11'59,11"	56,056732	41,199754
14	56°2'46,45"	41°13'3,91"	56,046237	41,217752
15	56°0'4,94"	41°12'52,41"	56,001371	41,214559
16	56°0'21,42"	41°8'1,41"	56,005950	41,133724
17	56°1'26,03"	41°8'11,97"	56,023897	41,136659
18	56°1'31,71"	41°6'14,83"	56,025475	41,104119
19	56°0'26,22"	41°6'4,77"	56,007282	41,101324
20	56°0'2,33"	41°4'33,25"	56,000649	41,075903
21	56°0'51,95"	41°3'53,90"	56,014430	41,064973
22	56°1'4,85"	41°3'32,08"	56,018014	41,058912
23	56°2'11,71"	41°0'37,80"	56,036586	41,010500

Карта-схема закрепленного
охотничьего угодья
"Краснобогатырское"

Масштаб 1 : 120 000



102. Охотхозяйство «Чамеревское».

Площадь 8,695 тыс.га.

Северная: От устья реки Ущерки (точка 1) на восток, вниз по среднему течению реки Клязьмы, огибая по правому берегу все расположенные далее вниз по течению реки Клязьмы острова до д. Трофимовка (точка 2). **Восточная:** От точки 2 триста метров на юг по грунтовой дороге до д. Трофимовка (точка 3), затем на юго-запад по грунтовой дороге через д. Трофимовка, д. Кисельница до южной границы д. Кисельница (точка 4). От южной границы д. Кисельница на юг по грунтовой заросшей дороге до места её пересечения с северной границей д. Мичурино в точке 5, далее через д. Мичурино по грунтовой дороге, пересекая д. Мичурино с северо-запада на юго-восток до юго-восточной границы д. Мичурино в месте пересечения юго-восточной границы д. Мичурино с автомобильной дорогой 17 ОП МЗ 17 Н – 86 «Смыково – Мичурино со съездом в Спас-Купалище» в точке 6. От места пересечения юго-восточной границы д. Мичурино с автомобильной дорогой 17 ОП МЗ 17 Н – 86 «Смыково – Мичурино со съездом в Спас-Купалище» на юго-восток по автомобильной дороге 17 ОП МЗ 17 Н – 86 «Смыково – Мичурино со съездом в Спас-Купалище», пересекая автомобильную дорогу М - 7 «Волга» в точке 7 через д. Смыково до автомобильной дороги 17 – 252 ОП МР 396 «а/дорога д.Смыково – д. Нагорное» (точка 8), по автомобильной дороге 17 – 252 ОП МР 396 «а/дорога д.Смыково – д. Нагорное» до северной границы д. Нагорное (точка 9), затем, на юго-запад по грунтовой дороге вдоль северной границы д. Нагорное и на юго-запад по заросшей просёлочной грунтовой дороге и электронному треку через точки 10, 11 до места пересечения с каналом реки Синеборки в месте разрушенного переезда через реку в точке 12, вдоль по каналу реки Синеборки до места примыкания канала реки Синеборки к обочине автомобильной дороги 17 ОП МЗ 17 Н – 63 «Судогда – Чамерево» – Попелёнки – пионерлагерь – Смыково» в точке 13, затем на юго-запад по автомобильной дороге 17 ОП МЗ 17 Н – 63 «Судогда – Чамерево» – Попелёнки – пионерлагерь – Смыково» до перекрёстка автомобильной дороги 17 ОП МЗ 17 Н – 63 «Судогда – Чамерево» – Попелёнки – пионерлагерь – Смыково» и автомобильной дороги 17 ОП МЗ 17 Н – 62 «Судогда – Чамерево» в точке 14. **Южная:** От перекрёстка автомобильной дороги 17 ОП МЗ 17 Н – 63 «Судогда – Чамерево» – Попелёнки – пионерлагерь – Смыково» и автомобильной дороги 17 ОП МЗ 17 Н – 62 «Судогда – Чамерево» на запад по автомобильной дороге 17 ОП МЗ 17 Н – 62 «Судогда – Чамерево» до с. Чамерево (точка 15). От с. Чамерево на запад по автомобильной дороге 17 ОП МЗ 17 Н – 85 «Чамерево – Аксёново» до д. Аксёново (точка 16). От д. Аксёново на запад по грунтовой просёлочной дороге до д. Натальинка (точка 17). От д. Натальинка на запад по лесной грунтовой дороге по электронному треку через точки 18-20 до северо-восточной границы д. Соколово (точка 21). **Западная:** От северо-восточной границы д. Соколово на север по просёлочной дороге, идущей вдоль реки Ущерки до точки 22, далее на север по заброшенной лесной дороге через точку 23 до точки 24, далее на юг по лесной дороге вдоль лесной просеки до точки 25, затем на север по лесной дороге, идущей в стороне от лесной просеки через точку 26, затем на север по заброшенной лесной дороге идущей вдоль лесной просеки в направлении д. Новокарповка до точки 27 и далее на север по заброшенной лесной дороге идущей вдоль лесной просеки, начинающейся на участке северной границы лесного квартала 18 Бараковского участкового лесничества в точке 28. От точки 28 на север по просёлочной дороге до д. Новокарповка в точке 29. От д. Новокарповка в точке 29 на запад по лесной просёлочной дороге до точки 30 затем на северо-запад по лесной дороге до точки 31 в месте пересечения с рекой Ущеркой и далее на север вниз по среднему течению реки Ущерки до устья реки Ущерки в точке 1.

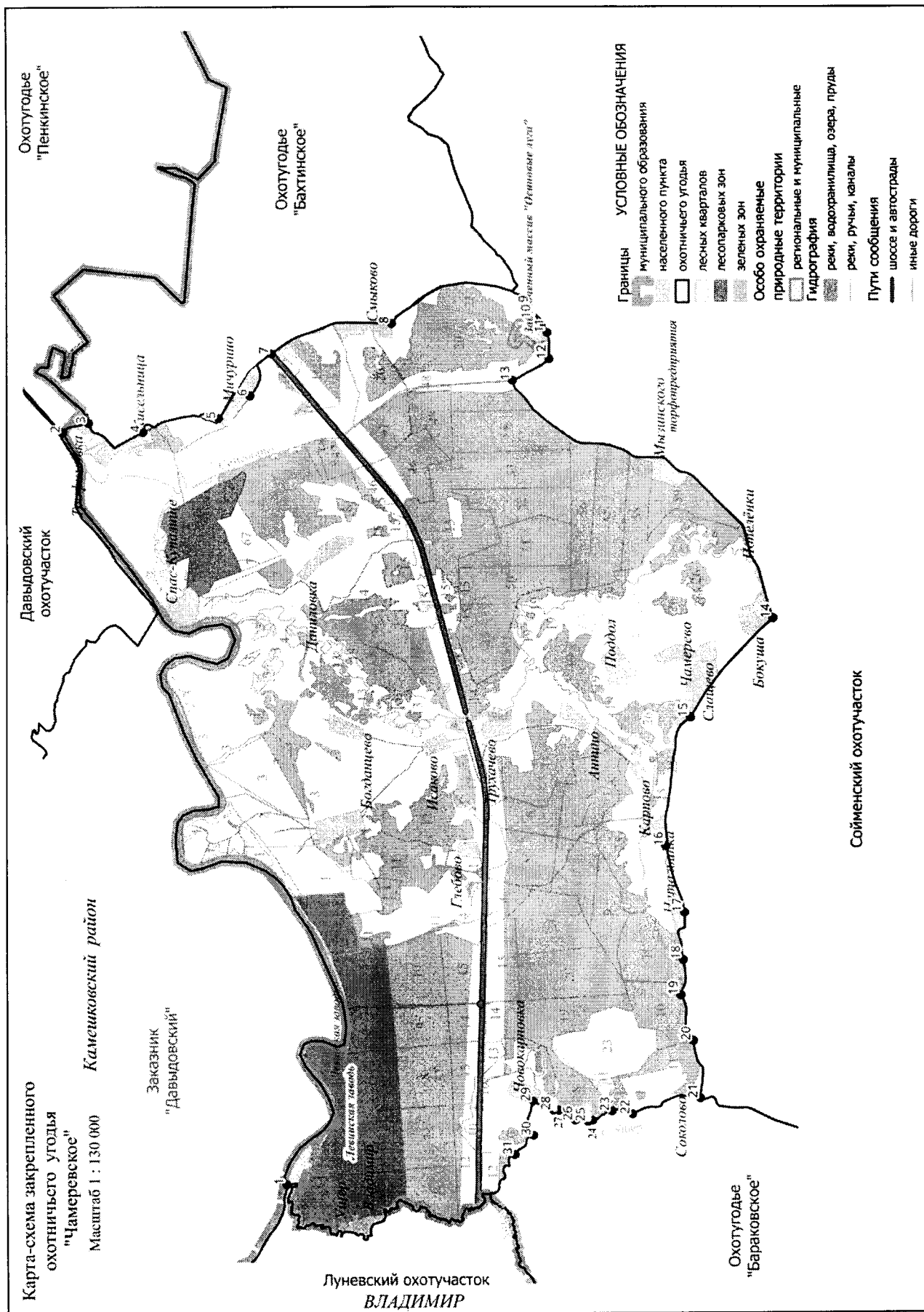
К землям, земельным участкам, правовой режим которых не допускает осуществление видов деятельности в сфере охотничьего хозяйства и которые не подлежат включению в состав охотничьего угодья, относятся:

-территории следующих населенных пунктов: д. Богданцево, д. Маслово, д. Исаково, д.

Глебово, д. Новокарповка, д. Аксеново, с. Чамерево, д. Михалево, д. Слащево, д. Поддол, д. Бокуша, д. Попеленки, п. Мызинского торфопредприятия, д. Смыково, д. Мичурино, д. Кисельница, д. Трофимовка, с. Спас-Купалище, д. Даниловка, д. Аннино, д. Трухачево; -территории следующих лесопарковых зон: лесопарковая зона Бараковского участкового лесничества Владимирского лесничества, лесопарковая зона Судогодского участкового лесничества Андреевского лесничества.

Сведения о характерных точках границ охотничьего угодья «Чамеревское» в системе координат WGS_84_UTM_ZONE_37N

№ п/п	Координата X	Координата Y	Координата X	Координата Y
	градусы, минуты, секунды		десятичные градусы	
1	56°7'55,39"	40°39'53,05"	56,132053	40,664737
2	56°9'53,87"	40°51'51,08"	56,164965	40,864189
3	56°9'40,09"	40°52'0,14"	56,161135	40,866705
4	56°9'10,93"	40°51'51,27"	56,153035	40,864240
5	56°8'30,86"	40°52'4,50"	56,141907	40,867916
6	56°8'14,27"	40°52'26,00"	56,137297	40,873889
7	56°8'2,73"	40°53'6,23"	56,134093	40,885063
8	56°6'58,60"	40°53'35,33"	56,116277	40,893147
9	56°5'43,66"	40°53'55,45"	56,095461	40,898737
10	56°5'42,26"	40°53'40,15"	56,095073	40,894486
11	56°5'35,15"	40°53'26,62"	56,093098	40,890729
12	56°5'34,20"	40°53'1,40"	56,092832	40,883721
13	56°5'53,62"	40°52'40,72"	56,098227	40,877978
14	56°3'35,20"	40°48'53,16"	56,059777	40,814768
15	56°4'19,29"	40°47'18,76"	56,072026	40,788543
16	56°4'32,45"	40°45'15,70"	56,075681	40,754360
17	56°4'22,69"	40°44'12,29"	56,072970	40,736748
18	56°4'23,48"	40°43'27,17"	56,073190	40,724214
19	56°4'24,71"	40°42'53,38"	56,073531	40,714829
20	56°4'18,15"	40°42'9,62"	56,071707	40,702672
21	56°4'14,41"	40°41'14,64"	56,070669	40,687400
22	56°4'50,40"	40°40'59,66"	56,080666	40,683239
23	56°5'1,29"	40°41'2,60"	56,083692	40,684055
24	56°5'11,75"	40°40'53,61"	56,086598	40,681559
25	56°5'14,10"	40°40'52,56"	56,087251	40,681267
26	56°5'20,88"	40°40'53,72"	56,089133	40,681590
27	56°5'29,65"	40°41'3,36"	56,091569	40,684268
28	56°5'32,58"	40°41'3,60"	56,092384	40,684334
29	56°5'43,30"	40°41'12,18"	56,095362	40,686717
30	56°5'43,03"	40°40'39,08"	56,095286	40,677521
31	56°5'52,98"	40°40'20,70"	56,098050	40,672416



103. Охотхозяйство «Андреевское».

Площадь 18,602 тыс.га.

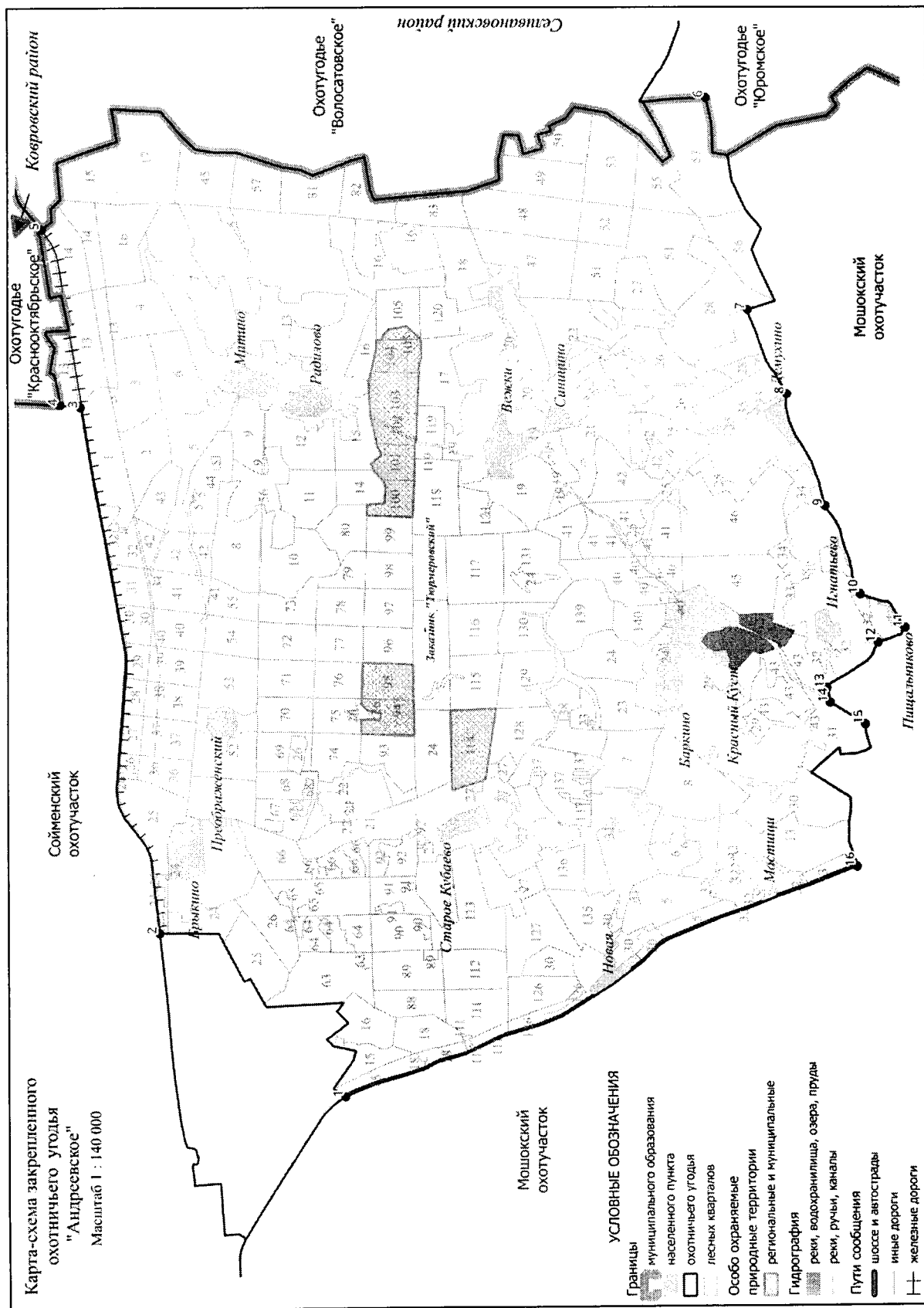
Северная: от места пересечения юго-западного угла лесного квартала 61 Андреевского участкового лесничества Андреевского лесничества с автомобильной дорогой 17 ОП РЗ 17 Р – 1 «Владимир - Муром – Арзамас» в точке 1 на восток, по южным границам лесных кварталов 61, 62 Андреевского участкового лесничества Андреевского лесничества, затем на север по восточным границам лесных кварталов 62, 50, 35 Андреевского участкового лесничества Андреевского лесничества до места пересечения с Горьковской железной дорогой (участок Судогда - Волосатая) в точке 2, далее на восток по Горьковской железной дороге (участок Судогда - Волосатая) до западной границы лесного квартала 13 Андреевского участкового лесничества Андреевского лесничества (точка 3), далее по западной границе лесного квартала 13 Андреевского участкового лесничества Андреевского лесничества до административной границы Ковровского района (точка 4), по административной границе Ковровского района на восток, до места пересечения административных границ Ковровского, Селивановского и Судогодского районов в точке 5. **Восточная:** от места пересечения административных границ Ковровского, Селивановского и Судогодского районов на юг по административным границам Ковровского и Селивановского районов до юго-восточного угла лесного квартала 57 Мошокского участкового лесничества Андреевского лесничества (точка 6). **Южная:** от юго-восточного угла лесного квартала 57 Мошокского участкового лесничества Андреевского лесничества на запад по южной границе лесного квартала 57, 56 Мошокского участкового лесничества Андреевского лесничества, затем по лесной опушке на север до проселочной дороги (точка 7), далее по проселочной дороге на запад через д. Демухино, д. Пищальниково через точки 8-13 до места пересечения с автомобильной дорогой 17 ОП МЗ 17 Н – 638 «Мошок - Красный Куст» в точке 14, затем на юго-запад по автомобильной дороге 17 ОП МЗ 17 Н – 638 «Мошок - Красный Куст» до северной границы лесного квартала 25 Мошокского участкового лесничества Андреевского лесничества (точка 15) и далее на запад по северным границам лесных кварталов 25, 23 и южной границе лесного квартала 13 Мошокского участкового лесничества Андреевского лесничества до юго-западного угла лесного квартала 13 Мошокского участкового лесничества Андреевского лесничества (точка 16). **Западная:** от юго-западного угла лесного квартала 13 Мошокского участкового лесничества на северо-запад по автомобильной дороге 17 ОП РЗ 17 Р – 1 «Владимир - Муром – Арзамас» через д. Мостищи, д. Новая до юго-западного угла лесного квартала 61 Андреевского участкового лесничества Андреевского лесничества (точка 1).

К землям, земельным участкам, правовой режим которых не допускает осуществление видов деятельности в сфере охотничьего хозяйства и которые не подлежат включению в состав охотничьего угодья, относятся:

- территории следующих населенных пунктов: д. Брыкино, х. Преображенский, д. Митино, д. Радилово, д. Павловка, д. Вежки, д. Сеницыно, д. Демухино, д. Пищальниково, д. Игнатьево, п. Красный Куст, д. Баркино, д. Мостищи, д. Новая, д. Старое Кубаево;
- территории следующих лесопарковых зон: лесопарковая зона Мошокского участкового лесничества Андреевского лесничества.

**Сведения о характерных точках границ охотничьего угодья «Андреевское» в системе
координат WGS_84 UTM_ZONE_37N**

№ п/п	Координата X	Координата Y	Координата X	Координата Y
	градусы, минуты, секунды		десятичные градусы	
1	55°55'5,96"	41°8'28,69"	55,918324	41,141302
2	55°56'52,99"	41°11'18,43"	55,948052	41,188452
3	55°57'38,29"	41°20'21,60"	55,960635	41,339334
4	55°57'50,07"	41°20'23,78"	55,963908	41,339939
5	55°58'0,65"	41°23'26,43"	55,966848	41,390676
6	55°51'35,40"	41°25'42,64"	55,859833	41,428511
7	55°51'11,46"	41°22'2,41"	55,853185	41,367336
8	55°50'48,79"	41°20'34,52"	55,846887	41,342921
9	55°50'26,57"	41°18'38,11"	55,840713	41,310585
10	55°50'5,83"	41°17'6,69"	55,834953	41,285193
11	55°49'39,43"	41°16'31,80"	55,827620	41,275499
12	55°49'55,33"	41°16'16,63"	55,832037	41,271287
13	55°50'25,59"	41°15'29,94"	55,840442	41,258316
14	55°50'23,68"	41°15'14,76"	55,839911	41,254099
15	55°50'3,02"	41°14'52,17"	55,834172	41,247824



104. Охотхозяйство «Муромцевское».

Площадь 21,891 тыс.га.

Северная: от моста через р. Войнингу (точка 1) по автомобильной дороге 17 ОП МЗ 17 Н – 620 «Бег – Афонино» через п. Бег, далее по южной административной границе г. Судогды до автомобильной дороги 17 ОП МЗ 17 Н – 84 «Подъезд к г. Судогде N2» (точка 2), по автомобильной дороге 17 ОП МЗ 17 Н – 84 «Подъезд к г. Судогде N2» до автомобильной дороги 17 ОП РЗ 17 Р – 1 «Владимир - Муром – Арзамас» (точка 3) и далее по автомобильной дороге 17 ОП РЗ 17 Р – 1 «Владимир - Муром – Арзамас» до перекрестка с автомобильной дорогой 17 – 252 ОП МР 383 «а/дорога «г. Владимир - г. Муром - г. Арзамас» - д. Колесня» в точке 4. **Восточная:** от перекрестка автомобильной дороги 17 ОП РЗ 17 Р – 1 «Владимир - Муром – Арзамас» и 17 – 252 ОП МР 383 «а/дорога «г. Владимир - г. Муром - г. Арзамас» - д. Колесня» на юг по автомобильной дороге 17 – 252 ОП МР 383 «а/дорога «г. Владимир - г. Муром - г. Арзамас» - д. Колесня» до д. Колесня (точка 5), далее по проселочной дороге через точки 6-7 до п. Передел (точка 8), далее по дороге лесохозяйственного значения (ледянка) до ЛЭП ВЛ 500 кВ Владимирская – Радуга (точка 9), затем по направлению ЛЭП до р. Юмкино (точка 10) и далее вниз по среднему течению р. Юмкино до р. Ястреб (точка 11), далее вниз по среднему течению р. Ястреб до пересечения с административной границей Гусь-Хрустального района в точке 12. **Южная:** от пересечения р. Ястреб с административной границей Гусь-Хрустального района на запад по административной границе до пересечения с р. Войнинга в точке 13. **Западная:** от пересечения р. Войнинги с административной границей Гусь-Хрустального района на север вниз по среднему течению р. Войнинги до моста через р. Войнингу на автомобильной дороге 17 ОП МЗ 17 Н – 620 «Бег – Афонино» в точке 1.

К землям, земельным участкам, правовой режим которых не допускает осуществление видов деятельности в сфере охотничьего хозяйства и которые не подлежат включению в состав охотничьего угодья, относятся:

-территории следующих населенных пунктов: г. Судогда, п. Бег, п. Муромцево, д. Малая Козловка, д. Колесная, д. Передел, п. Передел, д. Горки, д. Степаново, д. Травинино, д. Башево, д. Бережки, д. Райки, д. Жуковка, д. Малиновка, д. Медведцево, д. Данильцево, д. Вольная Артемовка, д. Кудрявцево, д. Прокунино;

-территории следующих лесопарковых зон: лесопарковая зона Муромцевского участкового лесничества Андреевского лесничества;

- территории следующих особо охраняемых территорий: памятник природы регионального значения «Судогодский заболоченный массив».

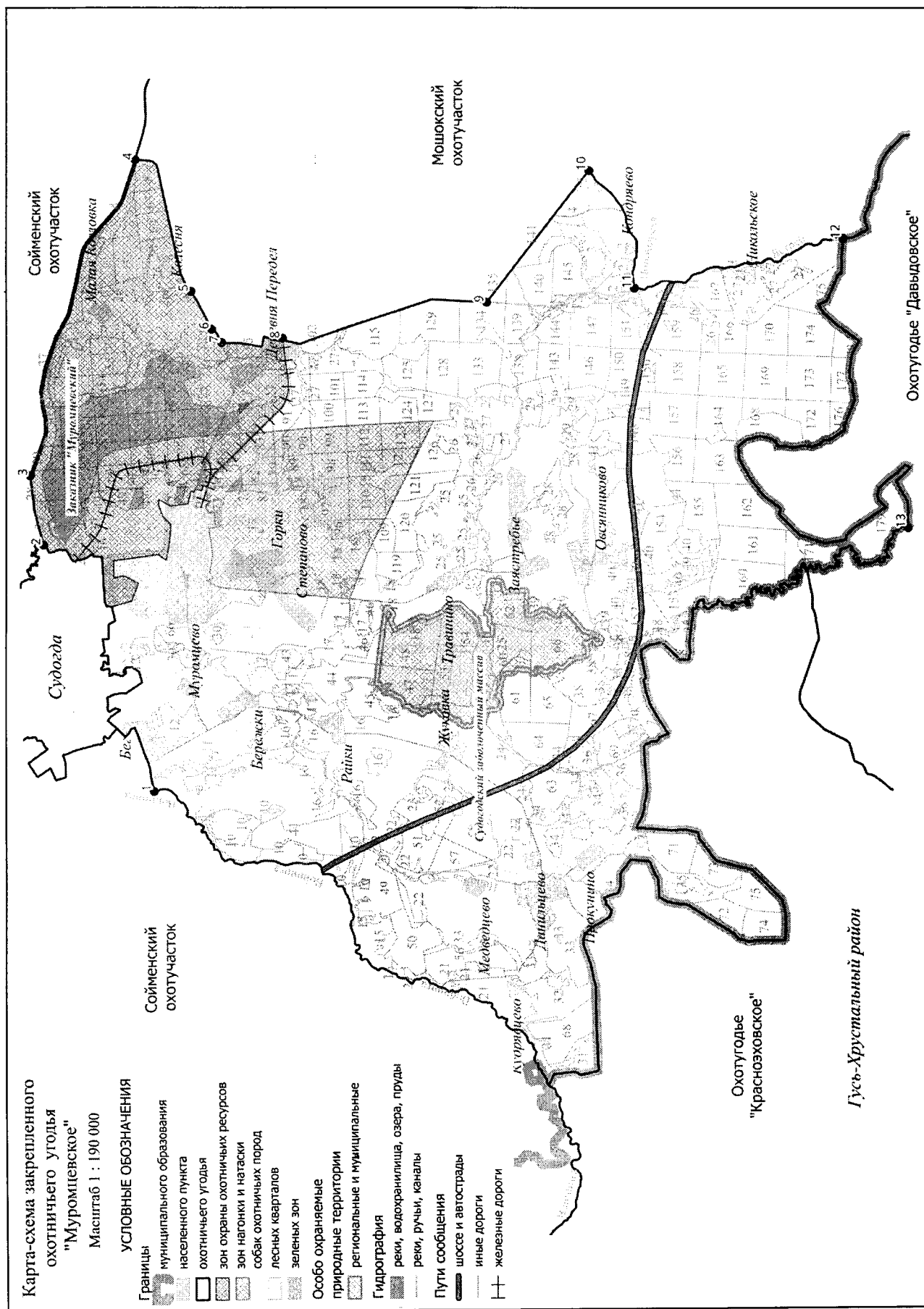
К землям, земельным участкам, правовой режим которых не допускает осуществление видов деятельности в сфере охотничьего хозяйства и которые не подлежат включению в состав охотничьего угодья, относятся:

-территории следующих населенных пунктов: д. Богданцево, д. Маслово, д. Исаково, д. Глебово, д. Новокарповка, д. Аксеново, с. Чамерево, д. Михалево, д. Слащево, д. Поддол, д. Бокуша, д. Попеленки, п. Мызинского торфопредприятия, д. Смыково, д. Мичурино, д. Кисельница, д. Трофимовка, с. Спас-Купалище, д. Даниловка, д. Аннино, д. Трухачево.

Примечание: к зеленым зонам относятся следующие участки лесного фонда: лесные кварталы 26 (выделы 1, 2, 25), 27 (выделы 1-6, 8-14), 28 (выделы 12-27, 29), 29 (выделы 6-12), 30 (выделы 13-21, 23, 24), 38 (выделы 1, 2, 5-7, 11-18, 20-27, 32, 33, 35, 36, 38, 41-43), 39 (выделы 1-22, 24-28, 35, 36), 49 (выделы 10-15, 17), 51 (выделы 2-9, 11, 15, 17, 20, 27, 30-32, 35), 59 (выделы 1, 9), 60 (выделы 6, 7, 14, 15, 24, 27), 67 (выделы 1-5, 14, 16), 68 (выделы 1, 7, 26), 69 (выделы 6, 23), 73 (выделы 12-14, 16), 74 (выделы 20, 21, 30), 75 (выделы 5, 9, 11, 13, 14, 23, 24), 40-42, 52-53, 61-63, 70, 71 Муромцевского участкового лесничества Андреевского лесничества общей площадью 861,7 га.

Сведения о характерных точках границ охотничьего угодья «Муромцевское» в системе координат WGS 84 UTM ZONE 37N

№ п/п	Координата X	Координата Y	Координата X	Координата Y
	градусы, минуты, секунды		десятичные градусы	
1	55°56'0,56"	40°49'22,17"	55,933488	40,822825
2	55°57'27,46"	40°55'6,90"	55,957627	40,918583
3	55°57'38,05"	40°56'43,93"	55,960570	40,945537
4	55°56'15,12"	41°4'7,71"	55,937534	41,068809
5	55°55'31,66"	41°1'2,19"	55,925462	41,017275
6	55°55'15,56"	41°0'8,80"	55,920990	41,002445
7	55°55'7,71"	40°59'50,17 "	55,918808	40,997270
8	55°54'20,29"	40°59'56,14"	55,905636	40,998928
9	55°51'39,43"	41°0'47,03"	55,860952	41,013065
10	55°50'19,05"	41°3'53,00"	55,838625	41,064723
11	55°49'43,50"	41°1'7,12"	55,828751	41,018644
12	55°46'59,04"	41°2'17,58"	55,783068	41,038216
13	55°46'7,49"	40°55'29,94"	55,768746	40,924984



105. Охотхозяйство «Бараковское».

Площадь 11,236 тыс.га.

Северная: от места пересечения автомобильной дороги 17Р – 1 «Владимир – Муром – Арзамас» с автомобильной дорогой 17 – 401 ОП МГ 10 «Владимир – Муром» - Шепелёво» в точке 1 на восток по автомобильной дороге 17 – 401 ОП МГ 10 «Владимир – Муром» - Шепелёво» через д. Никулино, через д. Шепелёво до точки 2, затем далее на север по проселочной дороге через д. Вилки и точки 3-4 и далее на восток до автомобильной дороги 17 – 401 ОП МГ 11 «Шепелёво – Злобино – Бортниково» (точка 5), по автомобильной дороге 17 – 401 ОП МГ 11 «Шепелёво – Злобино – Бортниково» через точки 6-8 до ур. Бортниково, далее на восток по проселочной дороге через точки 9-11 до р. Унтвар (точка 12), от точки 12 на северо-восток вниз по среднему течению р. Унтвар до места впадения р. Унтвар в р. Ущерка в точке 13. От места впадения р. Унтвар в р. Ущерку на юго-восток вверх по среднему течению р. Ущерка до выхода к реке лесной дороги в точке 14, от точки 14 по лесной дороге, идущей вдоль р. Ущерки на юго-восток (точка 15) и восток до д. Новокарповка (точка 16) **Восточная:** От д. Новокарповка на юг до заброшенной лесной дороги на северной границе лесного квартала 18 Бараковского участкового лесничества Владимирского лесничества (точка 17), далее на юг по заброшенной лесной дороге, идущей вдоль лесной просеки до точки 18, затем на юг по лесной дороге, идущей в стороне от лесной просеки через точку 19, на юг по лесной дороге до точки 20, на юг по заброшенной лесной дороге через точки 21, 22, до проселочной дороги (точка 23) по проселочной дороге до северо-восточной границы д. Соколово (точка 24), огибая с востока д. Соколово до пересечения проселочной дороги с автомобильной дорогой 17 ОП МЗ 17 Н – 651 «Ново-Петрово – Соколово» в точке 25 и далее на юг по автомобильной дороге 17 ОП МЗ 17 Н – 651 «Ново-Петрово – Соколово» через д. Станки и д. Ново-Петрово до юго-западного угла д. Ново-Петрово (точка 26). От юго-западного угла д. Ново-Петрово на юго-восток вдоль западного берега пруда и далее вдоль впадающего в пруд ручья до места пересечения ручья с линией электропередач в точке 27 и далее на юг вдоль линии электропередач до точки 28. От точки 28 на юго-запад в направлении урочища «Кривой мост» по заброшенной лесной дороге через точку 29 до точки 30 на участке заброшенной старой автомобильной дороги и далее на юго-восток по участку заброшенной автомобильной дороги через урочище «Кривой мост» до точки 31. От точки 31 на юго-восток по автомобильной дороге 17 ОП РЗ 17 Р – 1 «Владимир – Муром – Арзамас» до точки 32. **Южная:** От точки 32 на запад по лесной проселочной дороге в направлении д. Митькино, проходящей вдоль южной части д. Железниково, и вдоль западной части д. Варварино через точки 33-35 до юго-восточной границы д. Митькино (точка 36), затем по левому берегу р. Сойма до точки 37. От точки 37 на юг вдоль линии электропередач ВЛ-1001 ПС Сойма через д. Кострово до юго-восточного угла д. Патрикеево в месте расположения опоры линии электропередач ВЛ-1001 ПС Сойма на обочине автомобильной дороги 17 ОП МЗ 17 Н – 656 «Владимир – Тума» – Шипилово – Сойма» в точке 38, далее на юго-запад по автомобильной дороге 17 ОП МЗ 17 Н – 656 «Владимир – Тума» – Шипилово – Сойма» до автомобильной дороги 17 ОП РЗ 17 Р - 2 «Владимир – Гусь-Хрустальный – Тума» (точка 39). **Западная:** От места пересечения автомобильной дороги 17Н-656 «Владимир – Тума» – Шипилово – Сойма с автомобильной дорогой 17 ОП РЗ 17 Р - 2 «Владимир – Гусь-Хрустальный – Тума» на север по автомобильной дороге 17 ОП РЗ 17 Р - 2 «Владимир – Гусь-Хрустальный – Тума» до южной границы лесного квартала 62 Бараковского участкового лесничества Владимирского лесничества (точка 40), далее по прямой на северо-восток через лесной квартал 62 Бараковского участкового лесничества Владимирского лесничества до пересечения с автомобильной дорогой 17 ОП РЗ 17 Р – 1 «Владимир – Муром – Арзамас» в точке 41 и далее на северо-запад по автомобильной дороге 17 ОП РЗ 17 Р – 1 «Владимир – Муром – Арзамас» через д. Бараки до места пересечения автомобильной дороги 17 ОП РЗ 17 Р – 1 «Владимир – Муром – Арзамас» с автомобильной дорогой 17 – 401 ОП МГ 10 «Владимир – Муром» - Шепелёво» в точке 1.

К землям, земельным участкам, правовой режим которых не допускает осуществление

видов деятельности в сфере охотничьего хозяйства и которые не подлежат включению в состав охотничьего угодья, относятся:

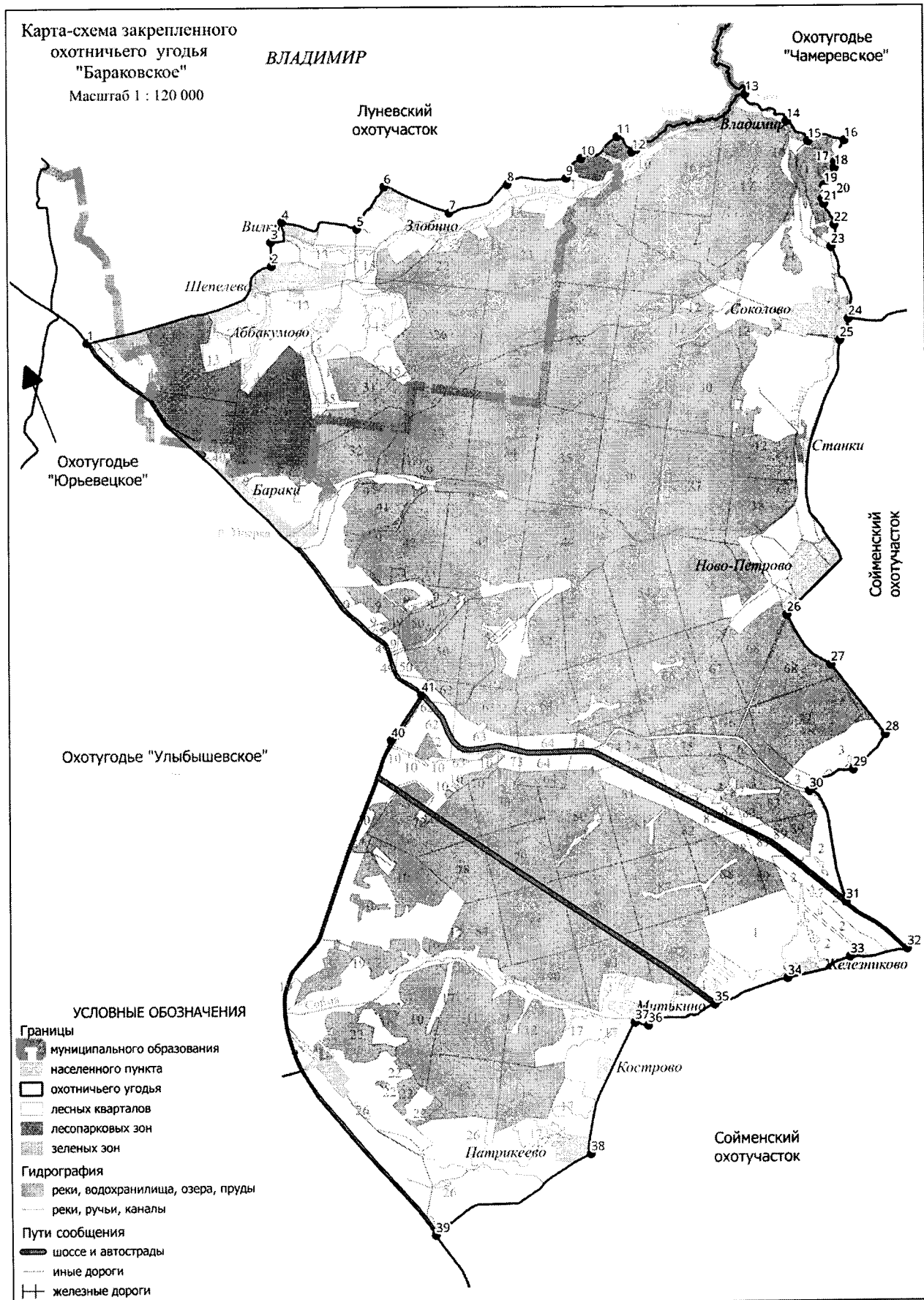
-территории следующих населенных пунктов: д. Веригино, д. Клины, д. Патрикеево, д. Кострово, д. Митькино, д. Железниково, д. Ново-Петрово, д. Станки, д. Соколово, д. Злобино, д. Вилки, д. Аббакумово, д. Шепелево, д. Никулино, д. Бараки;

-территории следующих лесопарковых зон: лесопарковая зона Пригородного участкового лесничества Владимирского лесничества;

Сведения о характерных точках границ охотничьего угодья «Бараковское» в системе координат WGS_84 UTM_ZONE_37N

№ п/п	Координата X	Координата Y	Координата X	Координата Y
	градусы, минуты, секунды		десятичные градусы	
1	56°4'3,91"	40°29'57,71"	56,067753	40,499364
2	56°4'41,76"	40°32'41,39"	56,078267	40,544831
3	56°4'53,75"	40°32'40,99"	56,081596	40,544720
4	56°5'3,52"	40°32'50,75"	56,084310	40,547431
5	56°4'59,92"	40°33'57,52"	56,083310	40,565977
6	56°5'20,92"	40°34'22,08"	56,089144	40,572801
7	56°5'7,87"	40°35'20,29"	56,085520	40,588970
8	56°5'21,93"	40°36'12,45"	56,089425	40,603458
9	56°5'24,89"	40°37'4,63"	56,090248	40,617953
10	56°5'34,69"	40°37'17,81"	56,092969	40,621614
11	56°5'45,54"	40°37'49,99"	56,095983	40,630554
12	56°5'37,79"	40°38'2,98"	56,093831	40,634162
13	56°6'6,57"	40°39'43,67"	56,101825	40,662130
14	56°5'53,03"	40°40'20,40"	56,098065	40,672334
15	56°5'42,97"	40°40'39,43"	56,095269	40,677619
16	56°5'43,30"	40°41'12,18"	56,095362	40,686717
17	56°5'32,27"	40°41'3,86"	56,092297	40,684405
18	56°5'29,57"	40°41'3,26"	56,091546	40,684239
19	56°5'20,80"	40°40'53,64"	56,089110	40,681567
20	56°5'14,06"	40°40'52,22"	56,087239	40,681171
21	56°5'11,75"	40°40'53,61"	56,086598	40,681559
22	56°5'1,19"	40°41'2,67"	56,083664	40,684076
23	56°4'50,40"	40°40'59,66"	56,080666	40,683239
24	56°4'14,41"	40°41'14,64"	56,070669	40,687400
25	56°4'3,75"	40°41'6,86"	56,067707	40,685240
26	56°1'47,50"	40°40'18,29"	56,029860	40,671747
27	56°1'22,76"	40°40'57,68"	56,022990	40,682689
28	56°0'47,73"	40°41'45,78"	56,013259	40,696049
29	56°0'30,22"	40°41'17,09"	56,008395	40,688081
30	56°0'19,80"	40°40'37,62"	56,005500	40,677118
31	55°59'24,78"	40°41'10,23"	55,990215	40,686176
32	55°59'1,37"	40°42'4,86"	55,983715	40,701349
33	55°58'57,53"	40°41'13,95"	55,982648	40,687207
34	55°58'47,08"	40°40'17,51"	55,979745	40,671531
35	55°58'34,13"	40°39'12,54"	55,976149	40,653482
36	55°58'23,80"	40°38'13,38"	55,973277	40,637051
37	55°58'25,30"	40°38'1,71"	55,973695	40,633807
38	55°57'20,08"	40°37'21,66"	55,955578	40,622683
39	55°56'39,64"	40°35'3,28"	55,944344	40,584246
40	56°0'45,61"	40°34'25,96"	56,012669	40,573878
41	56°1'8,36"	40°34'53,48"	56,018988	40,581521

Карта-схема закрепленного
охотничьего угодья
"Бараковское"
Масштаб 1 : 120 000



106. Мошокский охотучасток.

Площадь 37,354 тыс.га.

Северная: От д. Колесня (точка 1) на северо-восток по автомобильной дороге 17-252 ОП МР 383 «г. Владимир - г. Муром - г. Арзамас» - д. Колесня» до автомобильной дороги 17 ОП РЗ 17 Р - 1 «Владимир - Муром - Арзамас» (точка 2), далее по автомобильной дороге 17 ОП РЗ 17 Р - 1 «Владимир - Муром - Арзамас» через п. Тюрмеровка, д. Новая, д. Мостище до юго-западного угла лесного квартала 13 Мошокского участкового лесничества Андреевского лесничества (точка 3). От юго-западного угла лесного квартала 13 Мошокского участкового лесничества Андреевского лесничества на восток по южной границе лесного квартала 13 Мошокского участкового лесничества Андреевского лесничества и северным границам лесных кварталов 23, 25 Мошокского участкового лесничества Андреевского лесничества до места пересечения с автомобильной дорогой 17 ОП МЗ 17 Н - 638 «Мошок - Красный Куст» в точке 4, затем на север по автомобильной дороге 17 ОП МЗ 17 Н - 638 «Мошок - Красный Куст» до места пересечения автомобильной дороги 17 ОП МЗ 17 Н - 638 «Мошок - Красный Куст» с просёлочной дорогой в урочище Игнатьево в точке 5 и далее на юго-восток по просёлочной дороге через урочище Игнатьево до д. Пищальниково (точка 6). От д. Пищальниково на северо-восток по просёлочной дороге через д. Демухино до юго-западного угла лесного квартала 56 Мошокского участкового лесничества Андреевского лесничества (точка 7). От юго-западного угла лесного квартала 56 Мошокского участкового лесничества Андреевского лесничества на восток по южным границам лесных кварталов 56, 57 Мошокского участкового лесничества Андреевского лесничества до юго-восточного угла лесного квартала 57 Мошокского участкового лесничества Андреевского лесничества (точка 8). **Восточная:** От юго-восточного угла лесного квартала 57 Мошокского участкового лесничества Андреевского лесничества на юг по западной границе Селивановского района до места пересечения западной границы Селивановского района с автомобильной дорогой 17 ОП РЗ 17 Р - 1 «Владимир - Муром - Арзамас» в точке 9. **Южная:** От места пересечения западной границы Селивановского района с автомобильной дорогой 17 ОП РЗ 17 Р - 1 «Владимир - Муром - Арзамас» на юг по западной границе Селивановского района до места пересечения административных границ Судогодского, Селивановского и Гусь-Хрустального районов в точке 10. От места пересечения административных границ Судогодского, Селивановского и Гусь-Хрустального районов на запад по северной границе Гусь-Хрустального района до места пересечения с автомобильной дорогой М - 12 «Восток» строящаяся скоростная автомобильная дорога Москва - Нижний Новгород - Казань - Екатеринбург - Тюмень» в точке 11, на северо-запад по автомобильной дороге М - 12 «Восток» строящаяся скоростная автомобильная дорога Москва - Нижний Новгород - Казань - Екатеринбург - Тюмень» до пересечения с административной границей Гусь-Хрустального района в точке 12, далее на юго-запад по административной границе Гусь-Хрустального района до юго-восточного угла лесного квартала 63 Воровского участкового лесничества Андреевского лесничества (точка 13). От юго-восточного угла лесного квартала 63 Воровского участкового лесничества Андреевского лесничества на север по восточным границам лесных кварталов 63, 58 Воровского участкового лесничества Андреевского лесничества, северной и западной границе до юго-западного угла лесного квартала 58 Воровского участкового лесничества Андреевского лесничества (точка 14). От юго-западного угла лесного квартала 58 Воровского участкового лесничества Андреевского лесничества на запад по южным границам лесных кварталов 54, восточной и южной границе лесного квартала 57, 56, 55 Воровского участкового лесничества Андреевского лесничества до северо-западного угла лесного квартала 65 Воровского участкового лесничества Андреевского лесничества (точка 15). **Западная:** От северо-западного угла лесного квартала 65 Воровского участкового лесничества по северной границе Гусь-Хрустального района до места пересечения с р. Ястреб в точке 16, затем на северо-запад вниз по среднему течению р. Ястреб до устья р. Юмкино (точка 17). От устья р. Юмкино на восток, вверх по среднему течению р. Юмкино до точки пересечения с ЛЭП ВЛ 500 кВ Владимирская радуга в точке 18,

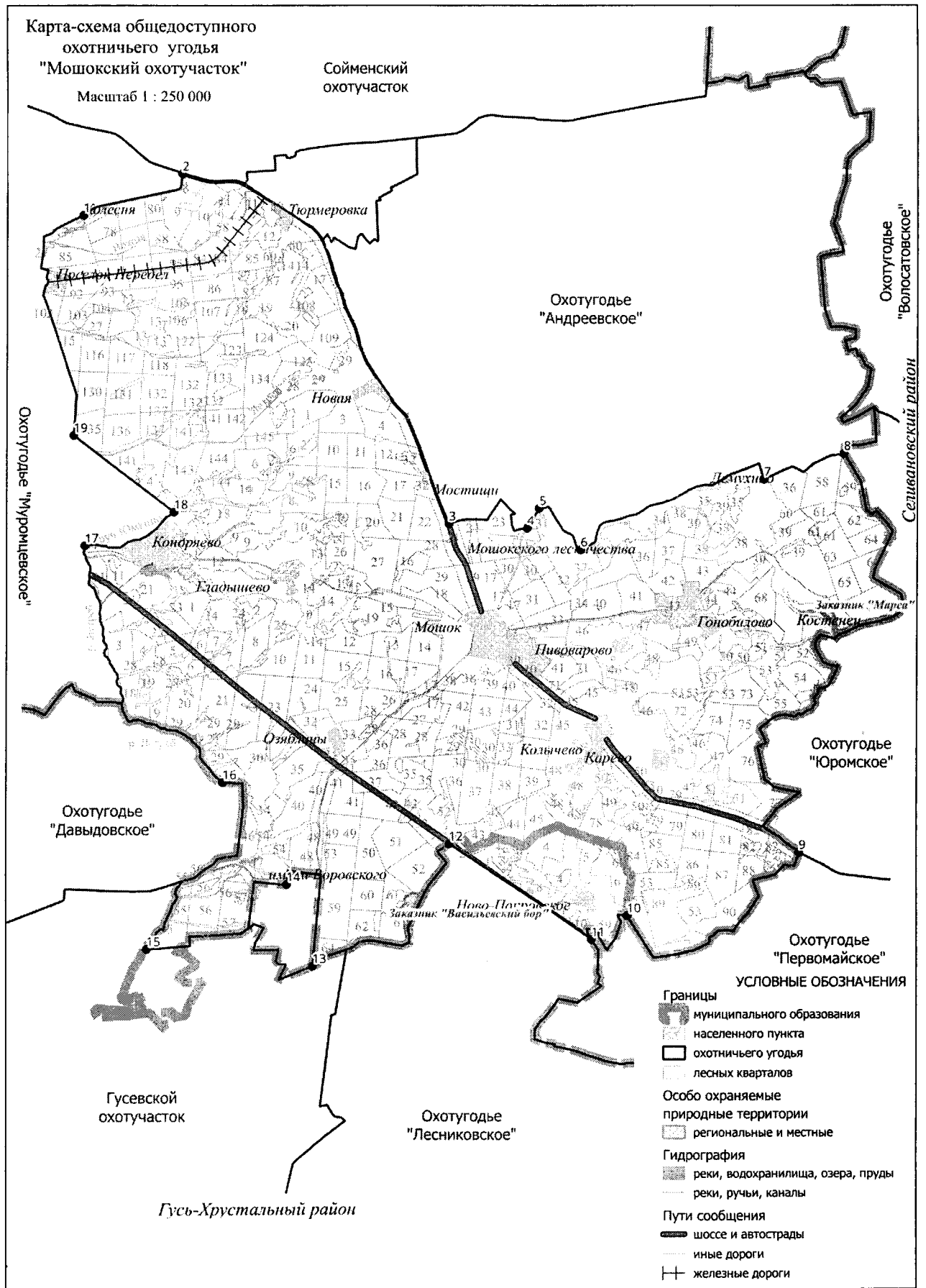
далее по ЛЭП на северо-запад до пересечения с гравийной дорогой «Ледянка» в точке 19 и далее на север по гравийной дороге «Ледянка» через п. Передел до д. Колесня (точка 1).

К землям, земельным участкам, правовой режим которых не допускает осуществление видов деятельности в сфере охотничьего хозяйства и которые не подлежат включению в состав охотничьего угодья, относятся:

-территории следующих населенных пунктов: п. Передел, д. Колесня, п. Тюрмеровка, д. Мостищи, д. Кондряево, д. Гладышево, д. Озяблицы, с. Мошок, д. Колычево, д. Пивоварово, д. Пищальниково, д. Демухино, д. Гонобилово, д. Шустово, д. Карево, д. Горячево, д. Новопокровское.

Сведения о характерных точках границ охотничьего угодья Мошокский охотучасток в системе координат WGS 84 UTM_ZONE 37N

№ п/п	Координата X	Координата Y	Координата X	Координата Y
	градусы, минуты, секунды		десятичные градусы	
1	55°55'30,85"	41°1'3,23"	55,925237	41,017565
2	55°56'14,45"	41°4'7,56"	55,937347	41,068768
3	55°50'7,31"	41°12'25,69"	55,835363	41,207135
4	55°50'3,03"	41°14'52,03"	55,834174	41,247785
5	55°50'23,93"	41°15'14,35"	55,839981	41,253987
6	55°49'40,41"	41°16'31,15"	55,827893	41,275320
7	55°50'55,52"	41°22'11,61"	55,848754	41,369891
8	55°51'22,72"	41°24'42,01"	55,856311	41,411669
9	55°44'22,93"	41°23'19,33"	55,739703	41,388704
10	55°43'15,83"	41°17'58,78"	55,721065	41,299661
11	55°42'50,46"	41°16'52,88"	55,714018	41,281354
12	55°44'31,62"	41°12'27,73"	55,742117	41,207704
13	55°42'22,46"	41°8'11,92"	55,706239	41,136646
14	55°43'48,90"	41°7'23,46"	55,730251	41,123183
15	55°42'40,56"	41°3'3,81"	55,711266	41,051059
16	55°45'35,89"	41°5'24,44"	55,759969	41,090122
17	55°49'43,50"	41°1'7,12"	55,828751	41,018644
18	55°50'19,02"	41°3'52,94"	55,838618	41,064705
19	55°51'39,66"	41°0'46,01"	55,861016	41,012780



107. Сойменский охотучасток.

Площадь 54,175 тыс.га.

Северная: От северо-восточной границы д. Соколово (точка 1) на восток по лесной грунтовой дороге до д. Натальинка (точка 2). От д. Натальинка по грунтовой просёлочной дороге до д. Аксёново (точка 3). От д. Аксёново на восток по автомобильной дороге 17Н-85 Чамерево – Аксёново до с. Чамерево (точка 4). От с. Чамерево на восток по автомобильной дороге 17Н-62 Судогда – Чамерево до перекрёстка автомобильной дороги 17Н-62 Судогда – Чамерево и автомобильной дороги 17Н-63 «Судогда – Чамерево» – Попелёнки – пионерлагерь – Смыково в точке 5, затем на северо-восток по автомобильной дороге 17Н-63 «Судогда – Чамерево» – Попелёнки – пионерлагерь – Смыково до точки 6 в месте примыкания канала реки Синеборки к обочине автомобильной дороги 17Н-63 «Судогда – Чамерево» – Попелёнки – пионерлагерь – Смыково и далее на юго-восток вдоль по каналу реки Синеборки до места разрушенного переезда через реку Синеборку в точке 7. Далее на северо-восток по заросшей просёлочной грунтовой дороге до северной границы д. Нагорное (точка 8), затем на северо-восток по грунтовой дороге вдоль северной границы д. Нагорное. От д. Нагорное на восток по просёлочной дороге через точки 9-11 до северо-восточного угла лесного квартала 89 Судогодского участкового лесничества Андреевского лесничества (точка 12). От северо-восточного угла лесного квартала 89 Судогодского участкового лесничества Андреевского лесничества на юг по гравийной дороге «Дамба» до места пересечения гравийной дороги «Дамба» с западной границей лесного квартала 104 Краснобогатырского участкового лесничества Андреевского лесничества в точке 13, затем на восток по лесной дороге через лесные кварталы 104, 113, 114, 115, 116 Краснобогатырского участкового лесничества Андреевского лесничества до восточной границы лесного квартала 116 Краснобогатырского участкового лесничества Андреевского лесничества (точка 14). От восточной границы лесного квартала 116 Краснобогатырского участкового лесничества Андреевского лесничества на юго-восток, по южной границе Дюкинского карьера до автомобильной дороги п. Болотский-Дюкинский карьер (точка 15), далее по этой дороге через квартал 128 Краснобогатырского участкового лесничества Андреевского лесничества до северной границы лесного квартала 50 Языковского участкового лесничества Андреевского лесничества (точка 16) затем на восток по северным границам лесных кварталов 50, 51, 52, 53, 54, 55, 56, 57 Языковского участкового лесничества Андреевского лесничества до юго-восточного угла лесного квартала 46 Языковского участкового лесничества Андреевского лесничества (точка 17). От юго-восточного угла кв. 46 Языковского участкового лесничества Андреевского лесничества на север по западным границам лесных кварталов 47, 23, 10, 7 Языковского участкового лесничества Андреевского лесничества до северо-западного угла лесного квартала 7 Языковского участкового лесничества Андреевского лесничества (точка 18). От северо-западного угла лесного квартала 7 Языковского участкового лесничества на восток по административной границе Ковровского района до северо-восточного угла лесного квартала 32 Языковского участкового лесничества (точка 19). **Восточная:** От северо-восточного угла лесного квартала 32 Языковского участкового лесничества на юг по административной границе Ковровского района до западной границы лесного квартала 13 Андреевского участкового лесничества по западной границе лесного квартала 13 Андреевского участкового лесничества до места пересечения с Горьковской железной дорогой участок Новый Быт-Судогда в точке 20. **Южная:** От места пересечения западной границы лесного квартала 13 Андреевского участкового лесничества с Горьковской железной дорогой участок Новый Быт-Судогда на запад, по Горьковской железной дороге участок Новый Быт-Судогда до места пересечения Горьковской железной дороги участок Новый Быт-Судогда с западной границей лесного квартала 34 Андреевского участкового лесничества Андреевского лесничества в точке 21, затем на запад по восточной, северной и западной границе лесного квартала 34 Андреевского участкового лесничества Андреевского лесничества до юго-западного угла лесного квартала 34 Андреевского участкового лесничества Андреевского лесничества. От юго-западного угла лесного квартала 34 Андреевского участкового лесничества

Андреевского лесничества на запад по северной и западной границе лесного квартала 46 Андреевского участкового лесничества Андреевского лесничества до места пересечения западной границы лесного квартала 46 Андреевского участкового лесничества Андреевского лесничества с автомобильной дорогой 17 ОП РЗ 17 Р – 1 Владимир-Муром-Арзамас в точке 22. Далее на запад по автомобильной дороге 17 ОП РЗ 17 Р – 1 Владимир-Муром-Арзамас до места пересечения автомобильной дороги 17 ОП РЗ 17 Р – 1 Владимир-Муром-Арзамас с автомобильной дорогой 17 ОП МЗ 17 Н – 84 Подъезд к г.Судогде №2 в точке 23, далее по автомобильной дороге 17 ОП МЗ 17 Н – 84 Подъезд к г.Судогде №2 до пересечения с административной границей г. Судогда в точке 24, затем на север по восточной границе г. Судогда и на запад по северной и западной границе г. Судогда до п. Бег (точка 25). От п. Бег по автомобильной дороге 17 ОП МЗ 17 Н - 620 Бег-Афонино до моста через р. Войнингу, расположенного на автомобильной дороге 17 ОП МЗ 17 Н - 620 Бег-Афонино в точке 26. От моста через р. Войнингу, расположенного на автомобильной дороге 17 ОП МЗ 17 Н - 620 Бег-Афонино на юго-запад, вверх по среднему течению р. Войнинги до моста через р. Войнингу, расположенного у д. Лобаново в точке 27. **Западная:** От моста через р. Войнингу, расположенного у д. Лобаново на северо-запад, по автомобильной дороге 17 ОП РЗ 17 Р - 2 Владимир-Гусь-Хрустальный-Тума до места пересечения автомобильной дороги 17 ОП РЗ 17 Р - 2 Владимир-Гусь-Хрустальный-Тума с проселочной дорогой у д. Кашманово в точке 28, затем по проселочной дороге до юго-восточного угла д. Патрикоево до опоры линии электропередачи на обочине дороги (точка 29). Далее на север вдоль линии электропередач ВЛ-1001 ПС Сойма через д. Кострово до точки 30. От точки 30 по левому берегу р. Сойма до юго-восточной границы д. Митькино (точка 31), затем по проселочной дороге вдоль западной части д. Варварино, вдоль южной части д. Железниково до точки 32 на автомобильной дороге 17Р-1 «Владимир – Муром – Арзамас» и на северо-запад вдоль автомобильной дороги 17Р-1 «Владимир – Муром – Арзамас» до точки 33 на участке заброшенной старой автомобильной дороги и далее на северо-запад по участку заброшенной автомобильной дороги до точки 34, далее через точку 35 через урочище «Кривой мост» до точки 36 на линии электропередач. На северо-запад вдоль линии электропередач до места пересечения ручья с линией электропередач в точке 37. Далее вдоль ручья до пруда и по его западному берегу до юго-западного угла д. Ново-Петрово (точка 38). От юго-западного угла д. Ново-Петрово на север по автомобильной дороге 17Н-651 Ново-Петрово – Соколово через д. Ново-Петрово, д. Станки до места пересечения автомобильной дороги 17Н-651 Ново-Петрово – Соколово с проселочной дорогой, идущей вдоль северо-восточной границы д. Соколово в точке 39 и далее на север вдоль восточной границы д.Соколово до северо-восточной границы д. Соколово (точка 1).

К землям, земельным участкам, правовой режим которых не допускает осуществление видов деятельности в сфере охотничьего хозяйства и которые не подлежат включению в состав охотничьего угодья, относятся:

-территории следующих населенных пунктов: д. Варварино, д. Кострово, д. Шипилово, д. Клины, д. Кашманово, д. Петрово, с. Александрово, д. Мордасово, д. Полушкино, д. Огорелкино, д. Черепухино, д. Авдотьино, д. Телесниково, д. Цветково, д. Панфилово, д. Бучково, д. Пигасово, д. Жарки, д. Лобаново (Гусь-Хрустальный район), д. Клавдино, д. Дубёнки, д. Сойма, д. Коростелиха, д. Рагузино, д. Афонино, д. Сорокино, д. Костино, д. Степачёво, п. Бег, д. Ушаково, д. Лаврово, с. Спас-Беседа, д. Быково, д. Лобаново (Судогодский район), д. Овцыно, д. Хохлачи, д. Пеньки, д. Красная Горка, д. Лухтоново, д. Попелёнки, д. Кошухино, д. Суховка, д. Торжково, с. Чамерево, д. Аксёново, д. Натальинка, д. Тимерёво, д. Соколово, д. Станки, д. Ново-Петрово, д. Дорофеево, д. Мызино, д. Демидово, д. Старое Полхово, д. Новое Полхово, д. Загорье, д. Старое Чубарово, Новое Чубарово, д. Нагорное, д. Непейцыно, д. Большая Козловка, с. Ликино, п. Андреево, п. Болотский (Судогодский район), с. Языково, п. Болотский (Ковровский район);

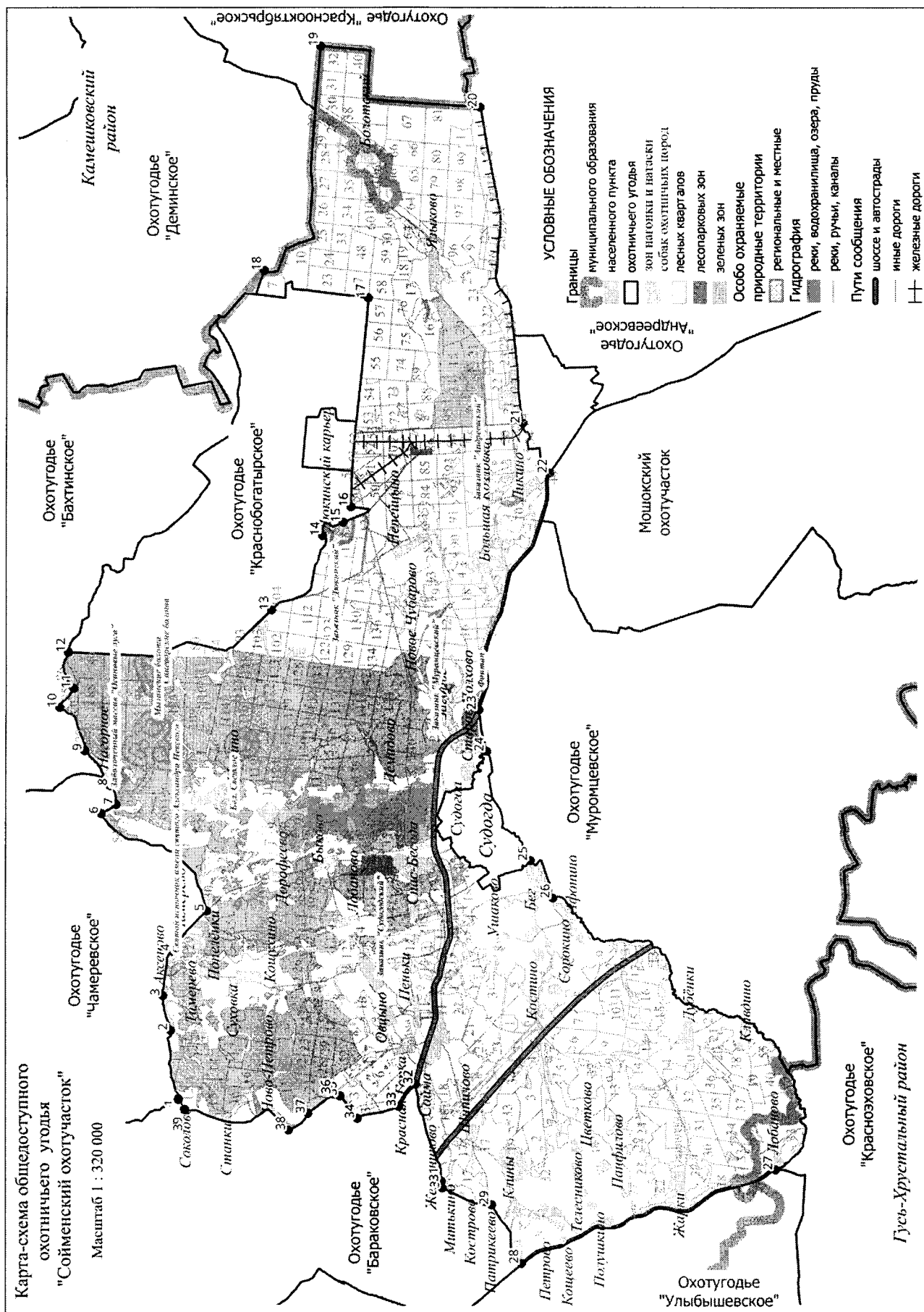
-территории следующих лесопарковых зон: лесопарковая зона Судогодского участкового лесничества Андреевского лесничества, лесопарковая зона Муромцевского участкового

лесничества Андреевского лесничества, лесопарковая зона Языковского участкового лесничества Андреевского лесничества;

-территории следующих особо охраняемых территорий: государственный комплексный заказник регионального значения «Дюкинский».

Сведения о характерных точках границ охотничьего угодья Сойменский охотучасток в системе координат WGS 84 UTM_ZONE 37N

№ п/п	Координата X	Координата Y	Координата X	Координата Y
	градусы, минуты, секунды		десятичные градусы	
1	56°4'14,29"	40°41'14,39"	56,070637	40,687329
2	56°4'22,66"	40°44'12,03"	56,072961	40,736674
3	56°4'32,64"	40°45'33,94"	56,075733	40,759427
4	56°4'19,50"	40°47'18,82"	56,072084	40,788561
5	56°3'35,46"	40°48'52,75"	56,059850	40,814653
6	56°5'53,62"	40°52'40,72"	56,098227	40,877978
7	56°5'34,08"	40°53'1,64"	56,092799	40,883788
8	56°5'41,78"	40°53'46,34"	56,094938	40,896205
9	56°6'15,47"	40°55'8,16"	56,104297	40,918932
10	56°6'48,86"	40°56'49,90"	56,113571	40,947194
11	56°6'30,17"	40°57'34,33"	56,108381	40,959536
12	56°6'37,43"	40°58'59,42"	56,110397	40,983172
13	56°2'11,73"	41°0'37,77"	56,036591	41,010492
14	56°1'4,59 P"	41°3'32,16"	56,017941	41,058932
15	56°0'37,51"	41°4'4,06"	56,010419	41,067794
16	56°0'27,13"	41°4'40,63"	56,007535	41,077954
17	56°0'5,31"	41°12'52,50"	56,001475	41,214582
18	56°2'22,16"	41°13'57,24"	56,039490	41,232568
19	56°1'7,45"	41°22'45,39"	56,018735	41,379276
20	55°57'37,15"	41°20'21,69"	55,960319	41,339357
21	55°56'40,44"	41°7'58,23"	55,944567	41,132841
22	55°56'4,68"	41°6'1,28"	55,934633	41,100357
23	55°57'38,05"	40°56'43,93 "	55,960570	40,945537
24	55°57'27,58"	40°55'6,39"	55,957660	40,918441
25	55°56'29,61"	40°50'50,63"	55,941557	40,847398
26	55°56'0,04"	40°49'21,97"	55,933345	40,822770
27	55°51'7,38"	40°38'41,69"	55,852049	40,644915
28	55°56'40,77"	40°35'3,82"	55,944657	40,584396
29	55°57'20,36"	40°37'21,27"	55,955656	40,622574
30	55°58'25,61"	40°38'0,90"	55,973779	40,633583
31	55°58'26,81"	40°38'16,75"	55,974115	40,637986
32	55°59'0,97"	40°42'4,87"	55,983602	40,701353
33	55°59'23,38"	40°41'13,23"	55,989828	40,687007
34	56°0'18,03"	40°40'45,42"	56,005007	40,679283
35	56°0'40,88"	40°41'38,12"	56,011354	40,693922
36	56°0'49,22"	40°41'42,83"	56,013673	40,695230
37	56°1'22,76"	40°40'57,68"	56,022990	40,682689
38	56°1'48,87"	40°40'17,94"	56,030241	40,671649
39	56°4'3,97"	40°41'6,91"	56,067769	40,685252



108. Охотхозяйство «Улыбышевское».

Площадь 16,843 тыс.га.

Северная: от места пересечения административной границы между Собинским и Судогодским районами с р. Клязьмой в точке 1 на восток, вниз по среднему течению р. Клязьмы, огибая все острова по левому берегу, до железнодорожного моста через р. Клязьму у мкр. Мостострой (точка 2), далее на юг по Горьковской железной дороге (участок Владимир – Тума) до северной границы п. Головино (точка 3), затем на восток по северной границе п. Головино до пересечения с автомобильной дорогой 17 ОП МЗ 17 Н – 654 «Веригино – Головино» в точке 4 и далее на восток по автомобильной дороге до д. Веригино (точка 5). **Восточная:** от д. Веригино на юг по автомобильной дороге Р - 132 «Золотое кольцо» Ярославль - Кострома - Иваново - Владимир - Гусь-Хрустальный - Рязань - Михайлов - Тула - Калуга - Вязьма - Ржев - Тверь - Углич – Ярославль» до места пересечения с автомобильной дорогой 17 ОП МЗ 17 Н – 257 «Владимир – Тума» - Иванищи» в точке 6. **Южная:** от места пересечения автомобильных дорог Р - 132 «Золотое кольцо» Ярославль - Кострома - Иваново - Владимир - Гусь-Хрустальный - Рязань - Михайлов - Тула - Калуга - Вязьма - Ржев - Тверь - Углич – Ярославль» и 17 ОП МЗ 17 Н – 257 «Владимир – Тума» - Иванищи» на запад по автомобильной дороге 17 ОП МЗ 17 Н – 257 «Владимир – Тума» - Иванищи» до д. Неклюдово (точка 7), затем на северо-запад по Горьковской железной дороге (участок Владимир – Тума) до 32 км Горьковской железной дороги (участок Владимир – Тума) (место пересечения железной дороги Владимир - Тума с административной границей Гусь-Хрустального и Судогодского районов) (точка 8), далее на запад по административной границе Гусь-Хрустального и Судогодского районов до юго-восточного угла лесного квартала 38 Головинского участкового лесничества Владимирского лесничества (точка 9). **Западная:** от юго-восточного угла лесного квартала 38 Головинского участкового лесничества Владимирского лесничества на север, по восточным границам лесных кварталов 38, 35, 29, 27, 26, 25 Головинского участкового лесничества Владимирского лесничества и северной границе лесного квартала 25 Головинского участкового лесничества Владимирского лесничества до административной границы Судогодского района (точка 10), затем на север по административной границе Судогодского района до места пересечения со средним течением р. Клязьма в точке 1.

К землям, земельным участкам, правовой режим которых не допускает осуществление видов деятельности в сфере охотничьего хозяйства и которые не подлежат включению в состав охотничьего угодья, относятся:

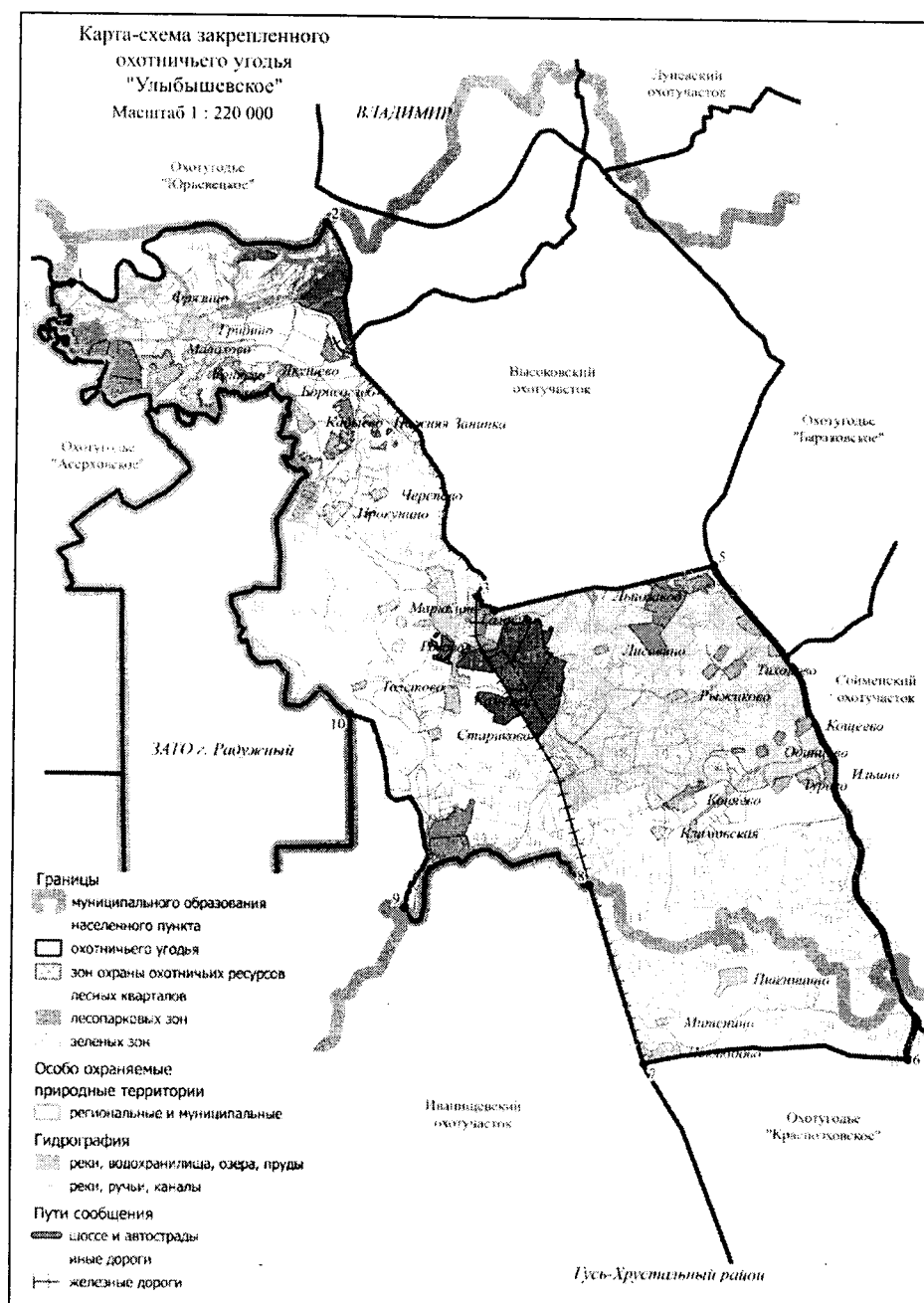
-территории следующих населенных пунктов: д. Фрязино, д. Коростелево, д. Гридино, д. Малахово, д. Верхняя Занинка, д. Коняево, п. Коняево, д. Улыбышево, д. Якушево, д. Конюшино, с. Борисоглеб, д. Кадыево, д. Нижняя Занинка, д. Прокунино, д. Черепово, п. Улыбышево, п. Головино, д. Марюхино, д. Рогово, д. Осеево, д. Толстово, д. Каменец, д. Стариково, п. Льнозавод, д. Лисавино, д. Луньково, д. Гридино, д. Тихоново, д. Спирино, д. Рыжиково, д. Брыкино, д. Кошеево, д. Черниговка, д. Одинцово, д. Студенцово, д. Бурлыгино, д. Ильино, д. Турово, д. Коняево, д. Климовская, д. Тимофеевская, д. Пшеницыно, д. Митенино, д. Неклюдово;

-территории следующих лесопарковых зон: лесопарковая зона Владимирского участкового лесничества Владимирского лесничества, лесопарковая зона Головинского участкового лесничества Владимирского лесничества.

Примечание: к зеленым зонам относятся следующие участки лесного фонда: лесные кварталы 15, 16, 30, 31 Головинского участкового лесничества Владимирского лесничества; лесные кварталы 7, 8 (выдел 5), 9, 10 (выделы 14-29) урочища Улыбышевское Улыбышевского участкового лесничества Владимирского лесничества; лесной квартал 6 (выделы 2-12) урочища «Улыбышево» Улыбышевского участкового лесничества Владимирского лесничества общей площадью 546,7 га.

Сведения о характерных точках границ охотничьего угодья «Улыбышевское» в системе координат WGS 84 UTM ZONE 37N

№ п/п	Координата X	Координата Y	Координата X	Координата Y
	градусы, минуты, секунды	градусы, минуты, секунды	десятичные градусы	десятичные градусы
1	56°2'16,47"	40°15'31,48"	56,037909	40,258745
2	56°3'13,21"	40°22'26,13"	56,053670	40,373925
3	55°57'31,54"	40°26'40,22"	55,958762	40,444506
4	55°57'19,11"	40°27'8,09"	55,955308	40,452248
5	55°58'2,21"	40°33'4,41"	55,967281	40,551224
6	55°50'28,43"	40°38'29,59"	55,841230	40,641552
7	55°50'22,22"	40°31'18,46"	55,839506	40,521795
8	55°53'7,05"	40°29'47,65"	55,885292	40,496570
9	55°52'44,32"	40°24'45,60"	55,878977	40,412666
10	55°55'42,45"	40°23'12,40"	55,928458	40,386777



109. Охотхозяйство «Бахтинское».

Площадь 9,725 тыс.га.

Северная: от д. Трофимовка (точка 1) на восток по автомобильной дороге 17 – 252 ОП МР 390 «а/дорога «Кисельница - д. Трофимовка» - санаторий им. Ленина» до административной границы Камешковского района (точка 2) и далее на восток по административной границе Камешковского района до места пересечения административных границ Судогодского, Камешковского и Ковровского районов в точке 3. **Восточная:** от места пересечения административных границ Судогодского, Камешковского и Ковровского районов на юг по административной границе Ковровского района до пересечения с западной границей лесного квартала 6 Языковского участкового лесничества Андреевского лесничества в точке 4. **Южная:** от пересечения административной границы Ковровского района с западной границей лесного квартала 6 Языковского участкового лесничества Андреевского лесничества на запад по проселочной дороге через д. Васильево и точки 5-6 до автомобильной дороги 17 ОП МЗ 17 Н – 625 «Картмазово – Васильево» до с. Картмазово (точка 7), далее по автомобильной дороге 17 – 252 ОП МР 89 «а/дорога с.Картмазово - д.Бахтино» до д. Бахтино (точка 8) и далее на запад по проселочной дороге через лесные кварталы 60, 54, 53, 52, 41 Краснобогатырского участкового лесничества Андреевского лесничества и через лесные кварталы 86, 85, 84, 83 Судогодского участкового лесничества Андреевского лесничества, через точки 9-19 до д. Нагорное (точка 20). **Западная:** от д. Нагорное на север по автомобильной дороге 17 – 252 ОП МР 396 «а/дорога д.Смыково – д. Нагорное» до д. Смыково (точка 21), далее на север по автомобильной дороге 17 ОП МЗ 17 Н – 86 «Смыково – Мичурино со съездом в Спас-Купалище», пересекая автомобильную дорогу М - 7 «Волга» до места пересечения юго-восточной границы д. Мичурино с автомобильной дорогой 17 ОП МЗ 17 Н – 86 «Смыково – Мичурино со съездом в Спас-Купалище» в точке 22, далее по проселочной дороге пересекая д. Мичурино с юго-востока на северо-запад до северной границы д. Мичурино (точка 23). От северной границы д. Мичурино на север по грунтовой заросшей дороге до южной границы д. Кисельница (точка 24), далее по грунтовой дороге через д. Кисельница и на восток до д. Трофимовка (точка 1). **К землям, земельным участкам, правовой режим которых не допускает осуществление видов деятельности в сфере охотничьего хозяйства и которые не подлежат включению в состав охотничьего угодья, относятся:**

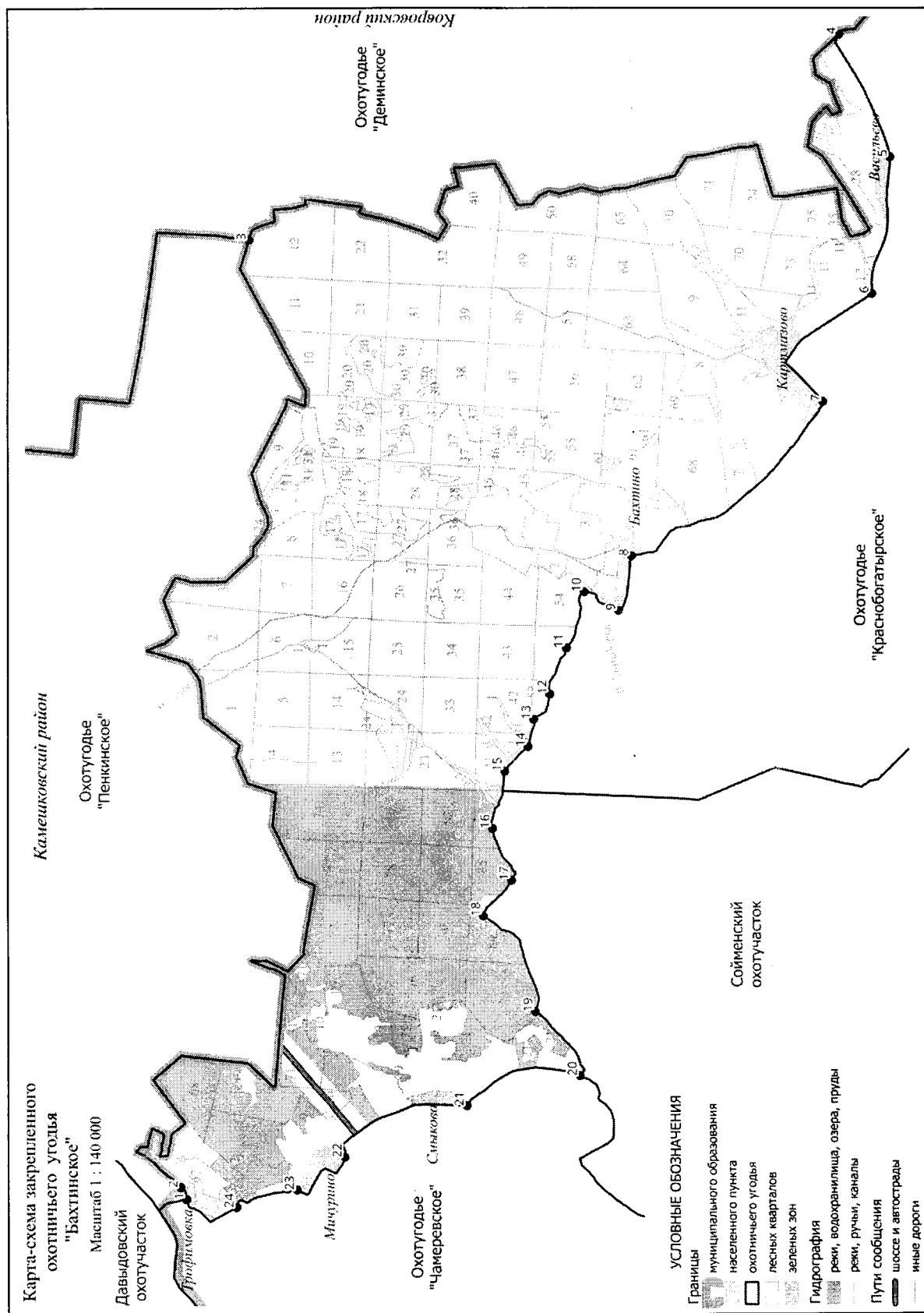
-территории следующих населенных пунктов: д. Трофимовка, д. Мичурино, д. Смыково, д. Бахтино, с. Картмазово, д. Васильево.

Примечание: к зеленым зонам относятся следующие участки лесного фонда лесные кварталы 67 (выделы 17-25), 68, 69, 70 (выделы 1-37, 53-57, 59-62, 65), 71 (выделы 1-6, 21, 35-37, 38-46, 48-62, 64, 65, 68, 69, 72), 72-86 Судогодского участкового лесничества Андреевского лесничества; лесные кварталы 6 (выделы 30-59, 63, 65, 67, 69-72), 9, 10, 21 урочища «Чамерево» Лавровского участкового лесничества Владимирского лесничества общей площадью 2447 га.

Сведения о характерных точках границ охотничьего угодья «Бахтинское» в системе координат WGS_84 UTM_ZONE_37N

№ п/п	Координата X	Координата Y	Координата X	Координата Y
	градусы, минуты, секунды		десятичные градусы	
1	56°9'39,61"	40°51'59,71"	56,161003	40,866585
2	56°9'3,68"	41°8'27,03"	56,151023	41,140841
3	56°9'42,93"	40°52'12,17"	56,161926	40,870047
4	56°3'24,24"	41°11'59,11"	56,056732	41,199754
5	56°2'54,62"	41°9'52,04"	56,048506	41,164457
6	56°3'5,20"	41°7'31,73"	56,051446	41,125482
7	56°3'33,67"	41°5'40,85"	56,059352	41,094680
8	56°5'23,66"	41°3'1,17"	56,089906	41,050324
9	56°5'31,01"	41°2'5,04"	56,091948	41,034735

10	56°5'50,70"	41°2'24,13"	56,097416	41,040037
11	56°6'0,89"	41°1'26,39"	56,100248	41,023998
12	56°6'10,38"	41°0'38,95"	56,102883	41,010819
13	56°6'19,73"	41°0'12,89"	56,105481	41,003580
14	56°6'23,02"	40°59'44,76"	56,106395	40,995766
15	56°6'36,40"	40°59'19,31"	56,110112	40,988698
16	56°6'43,49"	40°58'20,39"	56,112080	40,972331
17	56°6'32,59"	40°57'27,11"	56,109054	40,957529
18	56°6'48,89"	40°56'50,53"	56,113579	40,947369
19	56°6'18,89"	40°55'11,82"	56,105248	40,919951
20	56°5'53,30"	40°54'5,81"	56,098140	40,901614
21	56°6'58,51"	40°53'35,03"	56,116252	40,893063
22	56°8'9,13"	40°52'42,63"	56,135868	40,878508
23	56°8'36,51"	40°52'9,00"	56,143474	40,869165
24	56°9'10,91"	40°51'51,36"	56,153031	40,864268



110. Высоковский охотучасток.

Площадь 7,625 тыс.га.

Северная: От места пересечения Горьковской железной дороги и автомобильной дороги 17 ОП МЗ 17 Н – 60 Владимир - Улыбышево - Коняево на южной границе п. Улыбышево в точке 1 на восток по автомобильной дороге до места пересечения автомобильной дороги 17 ОП МЗ 17 Н – 60 Владимир - Улыбышево - Коняево с автомобильной дорогой 17 ОП МЗ 17 Н -645 «Владимир-Коняево» - Высоково в точке 2 и далее на восток по автомобильной дороге 17 ОП МЗ 17 Н -645 «Владимир-Коняево» -Высоково до д. Высоково (точка 3). От д. Высоково на северо-восток по просёлочной дороге через точки 4-9 до д. Погребещи (точка 10). От д. Погребещи на север по автомобильной дороге 17 ОП МЗ 17 Н -660 Вяткино-Павловская до д. Вяткино (точка 11). От д. Вяткино на север по автомобильной дороге 17 ОП МЗ 17 Н -659 Подъезд к д. Вяткино до места пересечения автомобильной дороги 17 ОП МЗ 17 Н -659 Подъезд к д. Вяткино с автомобильной дорогой 17 ОП РЗ 17 Р – 1 Владимир – Муром – Арзамас в точке 12. **Восточная:** От места пересечения автомобильной дороги 17 ОП МЗ 17 Н -659 Подъезд к д. Вяткино с автомобильной дорогой 17 ОП РЗ 17 Р – 1 Владимир – Муром – Арзамас на юго-восток по автомобильной дороге 17 ОП РЗ 17 Р – 1 Владимир – Муром – Арзамас через д. Бараки до места пересечения автомобильной дороги 17 ОП РЗ 17 Р – 1 Владимир – Муром – Арзамас с северо-восточным углом лесного квартала 62 Бараковского участкового лесничества Владимирского лесничества в точке 13 и далее по восточной границе лесного квартала до автомобильной дороги 17 ОП РЗ 17 Р - 2 Владимир - Гусь-Хрустальный – Тума (точка 14) и далее на юг по автомобильной дороге 17 ОП РЗ 17 Р - 2 Владимир - Гусь-Хрустальный - Тума до д. Веригино (точка 15). **Южная:** От д. Веригино на запад по автомобильной дороге 17 ОП МЗ 17 Н -654 Веригино-Головино до п. Головино (точка 16). **Западная:** От п. Головино на север по Горьковской железной дороге до места пересечения Горьковской железной дороги и автомобильной дороги 17 ОП МЗ 17 Н – 60 Владимир - Улыбышево - Коняево на южной границе п. Улыбышево в точке 1.

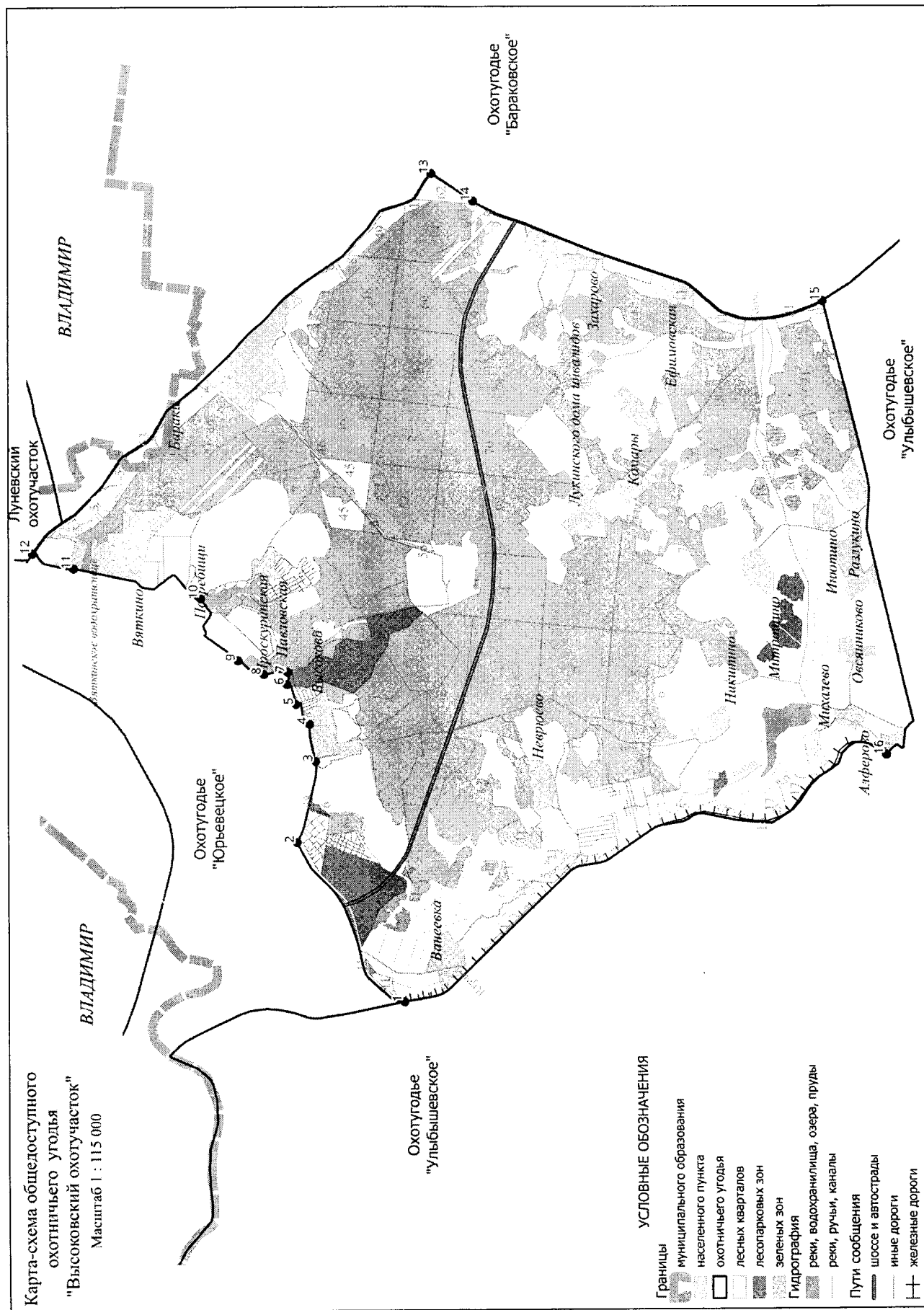
К землям, земельным участкам, правовой режим которых не допускает осуществление видов деятельности в сфере охотничьего хозяйства и которые не подлежат включению в состав охотничьего угодья, относятся:

-территории следующих населенных пунктов: д. Ванеевка, д. Высоково, д. Проскуринская, д. Павловская, д. Вяткино, д. Бараки, д. Неврюево, д. Захарово, д. Никитино, д. Алфёрово, д. Рычково, д. Митрошино, д. Овсянниково, д. Инютино, д. Разлукино, д. Ефимовская, с. Лукинское, д. Комары, п. Лукинского дома инвалидов, войсковая часть 71380;

-территории следующих лесопарковых зон: лесопарковая зона Пригородного участкового лесничества Владимирского лесничества, лесопарковая зона урочища Головино Улыбышевского участкового лесничества Владимирского лесничества .

**Сведения о характерных точках границ охотничьего угодья Высоковский охотучасток
в системе координат WGS 84 UTM_ZONE_37N**

№ п/п	Координата X	Координата Y	Координата X	Координата Y
	градусы, минуты, секунды		десятичные градусы	
1	56°1'21,66"	40°23'11,09"	56,022683	40,386413
2	56°2'12,82"	40°25'25,89"	56,036896	40,423859
3	56°2'3,89"	40°26'34,69"	56,034413	40,442969
4	56°2'6,76"	40°27'6,14"	56,035211	40,451705
5	56°2'13,16"	40°27'22,91"	56,036990	40,456363
6	56°2'17,47"	40°27'39,89"	56,038186	40,461081
7	56°2'17,02"	40°27'50,34"	56,038060	40,463984
8	56°2'28,32"	40°27'48,63"	56,041200	40,463510
9	56°2'40,54"	40°28'0,36"	56,044595	40,466766
10	56°2'58,11"	40°28'52,92"	56,049474	40,481365
11	56°3'58,42"	40°29'18,60"	56,066229	40,488499
12	56°4'18,06"	40°29'31,38"	56,071683	40,492051
13	56°1'8,22"	40°34'52,98"	56,018950	40,581384
14	56°0'48,36"	40°34'29,56"	56,013434	40,574878
15	55°58'2,28"	40°33'4,08"	55,967300	40,551132
16	55°57'31,92"	40°26'39,57"	55,958867	40,444325



15. Суздальский район.

111. Лунёвский охотучасток.

Площадь 3,606 тыс.га.

Северная: От юго-западного угла выдела 3 лесного квартала 2 урочища Владимирское Нерлинского участкового лесничества Суздальского лесничества (точка 1) на северо-восток вдоль правого берега р. Клязьмы до устья р. Ущерки (точка 2). **Восточная:** От устья р. Ущерки на юг, вверх по среднему течению р. Ущерки до устья р. Унтвар (юго-восточный угол лесного квартала 11 Бараковского участкового лесничества Владимирского лесничества) (точка 3). **Южная:** От устья р. Унтвар на запад по среднему течению р. Унтвар до точки 4 и далее по лесной дороге через точки 5-9 и через ур. Бортниково на запад по просёлочной дороге до д. Злобино (точка 10). От д. Злобино на запад по просёлочной дороге через точку 11, через д. Вилки (точка 12) через точку 13 до д. Шепелёво (точка 14). От д. Шепелёво на запад по автомобильной дороге «Владимир-Муром»-Шепелёво до места пересечения автомобильной дороги «Владимир-Муром»-Шепелёво с автомобильной дорогой 17 ОП РЗ 17 Р – 1 Владимир-Муром-Арзамас в точке 15, затем на северо-запад по автомобильной дороге 17 ОП РЗ 17 Р – 1 Владимир-Муром-Арзамас до места пересечения автомобильной дороги 17 ОП РЗ 17 Р – 1 Владимир-Муром-Арзамас с автомобильной дорогой 17 ОП МЗ 17 Н -658 «Владимир-Муром»-Байгуши в точке 16 и далее по автомобильной дороге 17 ОП МЗ 17 Н -658 «Владимир-Муром»-Байгуши до д. Байгуши (точка 17). **Западная:** От д. Байгуши на север по лесной дороге через точки 18-23 до места пересечения лесной дороги с линией электропередач, проходящей юго-западнее с. Кусуново в точке 24. От места пересечения лесной дороги с линией электропередач, проходящей юго-западнее с. Кусуново на северо-запад вдоль линии электропередач ВЛ 110 кВ до места пересечения линии электропередач ВЛ 110 кВ с автомобильной дорогой 17-401 ОП МГ 03 Коммунар-Заклязьменский-Уварово-Бухолово в точке 25 и далее на север по автомобильной дороге Коммунар-Заклязьменский-Уварово-Бухолово до турбазы «Ладога» (точка 26). От турбазы «Ладога» на запад по дороге вдоль южной границы турбазы «Ладога» до оз. Рахмановская Старица (точка 27), затем на запад вдоль оз. Рахмановская Старица и далее на запад пересекая оз. Рахмановская Старица в точке 28 по южной границе выдела 3 лесного квартала 2 урочища Владимирское Нерлинского участкового лесничества Суздальского лесничества до юго-западного угла выдела 3 лесного квартала 2 урочища Владимирское Нерлинского участкового лесничества Суздальского лесничества (точка 1).

К землям, земельным участкам, правовой режим которых не допускает осуществление видов деятельности в сфере охотничьего хозяйства и которые не подлежат включению в состав охотничьего угодья, относятся:

-территории следующих населенных пунктов: п. Долгая Луза, микрорайон п. Турбаза «Ладога», п. Рахманов Перевоз, с. Кусуново, д. Уварово, д. Байгуши, д. Никулино, д. Шепелево, д. Вилки, д. Злобино, микрорайоны в составе Октябрьского района г. Владимир п. Ширманиха, п. Сельцо, п. Лунево;

-территории следующих лесопарковых зон: лесопарковая зона Пригородного участкового лесничества Владимирского лесничества, лесопарковая зона Бараковского участкового лесничества Владимирского лесничества;

-территории следующих особо охраняемых территорий: памятник природы регионального значения «Озеро Быковское».

Сведения о характерных точках границ охотничьего угодья Лунёвский охотучасток в системе координат WGS 84 UTM_ZONE 37N

№ п/п	Координата X	Координата Y	Координата X	Координата Y
	градусы, минуты, секунды		десятичные градусы	
1	56°8'23,28"	40°28'47,63"	56,139801	40,479897
2	56°7'55,17"	40°39'51,66"	56,131991	40,664351
3	56°6'6,78"	40°39'43,21"	56,101884	40,662003
4	56°5'37,79"	40°38'2,98"	56,093831	40,634162

5	56°5'45,54"	40°37'49,99"	56,095983	40,630554
6	56°5'34,95"	40°37'17,80"	56,093041	40,621612
7	56°5'24,89"	40°37'4,63"	56,090248	40,617953
8	56°5'22,16"	40°36'12,70"	56,089489	40,603527
9	56°5'7,87"	40°35'20,29"	56,085520	40,588970
10	56°5'21,05"	40°34'21,66"	56,089180	40,572683
11	56°5'0,03"	40°33'57,06"	56,083341	40,565851
12	56°5'3,52"	40°32'50,75"	56,084310	40,547431
13	56°4'54,14"	40°32'41,40"	56,081704	40,544834
14	56°4'42,03"	40°32'41,94"	56,078343	40,544985
15	56°4'4,18"	40°29'57,57"	56,067827	40,499326
16	56°4'19,81"	40°29'26,37"	56,072170	40,490659
17	56°5'1,28"	40°29'24,46"	56,083690	40,490129
18	56°5'11,69"	40°29'15,45"	56,086582	40,487624
19	56°5'30,78"	40°29'17,80"	56,091883	40,488279
20	56°5'33,36"	40°29'23,97"	56,092599	40,489991
21	56°5'37,86"	40°29'15,14"	56,093850	40,487540
22	56°6'4,62"	40°29'3,95"	56,101284	40,484430
23	56°6'33,90"	40°29'19,41"	56,109416	40,488726
24	56°6'58,23"	40°29'44,73"	56,116174	40,495759
25	56°7'46,34"	40°29'6,36"	56,129538	40,485101
26	56°8'13,84"	40°29'25,57"	56,137179	40,490436
27	56°8'23,62"	40°29'11,11"	56,139893	40,486419
28	56°8'23,23"	40°28'57,09"	56,139787	40,482526

Карта-схема обособленного
охотничьего угодья
"Лунёвский охотучасток"

Масштаб 1 : 110 000

Суздальский район

УСЛОВНЫЕ ОБОЗНАЧЕНИЯ

Границы

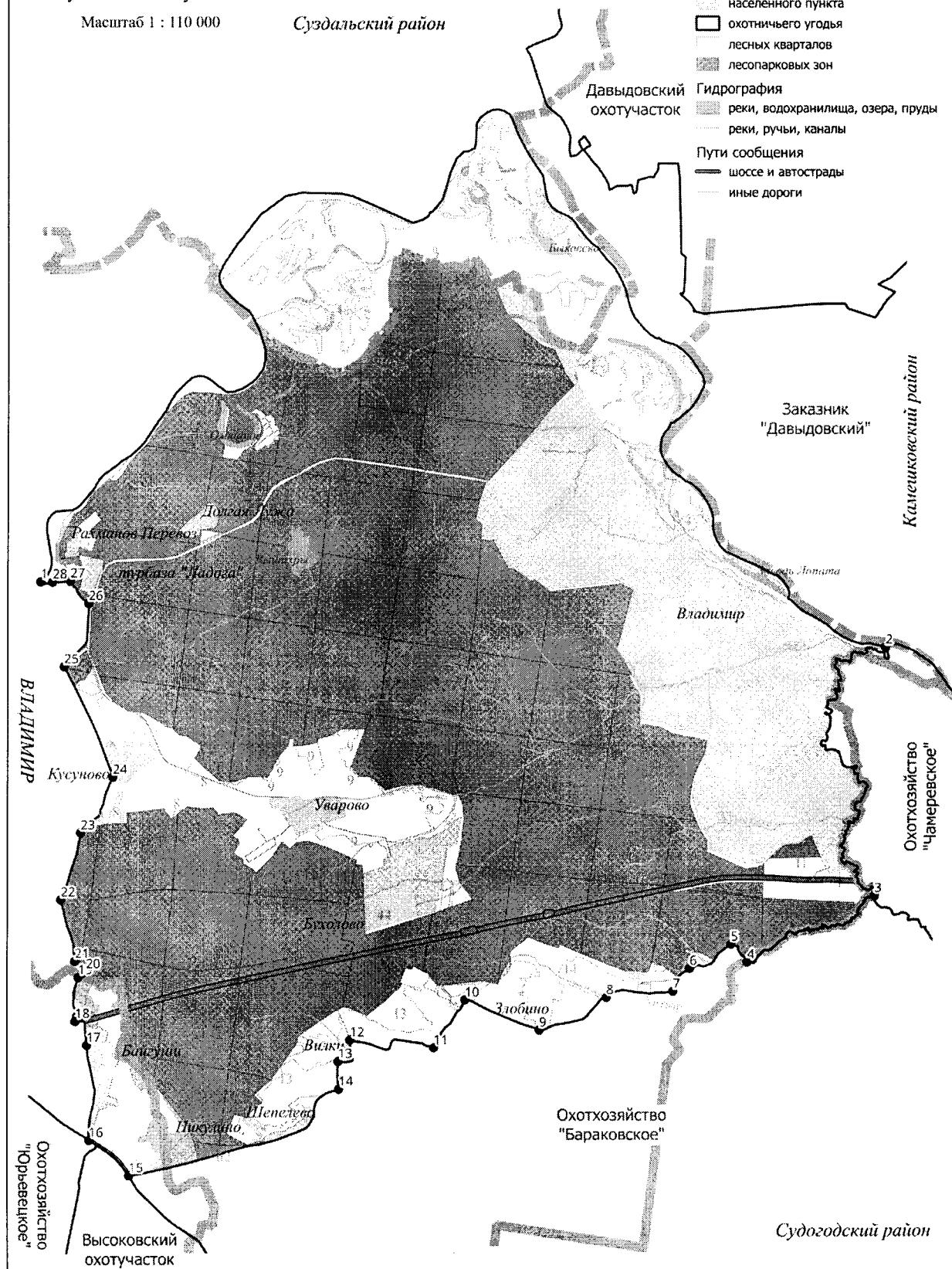
- муниципального образования
- населенного пункта
- охотничьего угодья
- лесных кварталов
- лесопарковых зон

Гидрография

- реки, водохранилища, озера, пруды
- реки, ручьи, каналы

Пути сообщения

- шоссе и автодороги
- иные дороги



112. Охотхозяйство «Суженское».

Площадь 12,812 тыс.га.

Северная: от северо-западного угла лесного квартала 11 Торчинского участкового лесничества Суздальского лесничества (точка 1) на восток по административной границе с Ивановской областью до юго-восточного угла лесного квартала 10 Торчинского участкового лесничества Суздальского лесничества (точка 2). **Восточная:** от юго-восточного угла лесного квартала 10 Торчинского участкового лесничества Суздальского лесничества на юг по административной границе с Ивановской областью до юго-восточного угла лесного квартала 152 Печугского участкового лесничества Суздальского лесничества (точка 3). Далее на юго-запад по северо-западным границам лесных кварталов 177, 176 Печугского участкового лесничества Суздальского лесничества и на юг по северной и западной границам лесного квартала 205, Печугского участкового лесничества Суздальского лесничества до точки 4, далее по административной границе Камешковского района до северо-восточного угла лесного квартала 261 Печугского участкового лесничества Суздальского лесничества (точка 5). **Южная:** от северо-восточного угла лесного квартала 261 Печугского участкового лесничества Суздальского лесничества на запад по северным границам лесных кварталов 261, 260, 259, 258, 257 Печугского участкового лесничества Суздальского лесничества, затем на юг по западной границе лесного квартала 257 Печугского участкового лесничества Суздальского лесничества, далее на запад по северным границам лесных кварталов 274, 273, 272 Печугского участкового лесничества Суздальского лесничества, северным границам лесных кварталов 271, 270, 269, 268 Нерлинского участкового лесничества Суздальского лесничества, далее по восточной и северной границам лесного квартала 249 Нерлинского участкового лесничества Суздальского лесничества до северо-западного угла лесного квартала 249 Нерлинского участкового лесничества Суздальского лесничества (точка 6). **Западная:** от северо-западного угла лесного квартала 249 Нерлинского участкового лесничества Суздальского лесничества на север по восточной и северной границам лесного квартала 231 Торчинского участкового лесничества Суздальского лесничества, по восточной границе лесного квартала 210 Торчинского участкового лесничества Суздальского лесничества, затем на запад по северным границам лесных кварталов 210, 209, 208 Торчинского участкового лесничества Суздальского лесничества, затем на север по западным границам лесных кварталов 186, 156, 130, 103 Торчинского участкового лесничества Суздальского лесничества, по северной границе лесного квартала 103 Торчинского участкового лесничества Суздальского лесничества, по западным границам лесных кварталов 104, 78 Торчинского участкового лесничества Суздальского лесничества, затем на восток по северным границам лесных кварталов 78, 79 Торчинского участкового лесничества Суздальского лесничества и далее на север по западным границам лесных кварталов 80, 59, 41, 25, 11 Торчинского участкового лесничества Суздальского лесничества до северо-западного угла лесного квартала 11 Торчинского участкового лесничества Суздальского лесничества (точка 1).

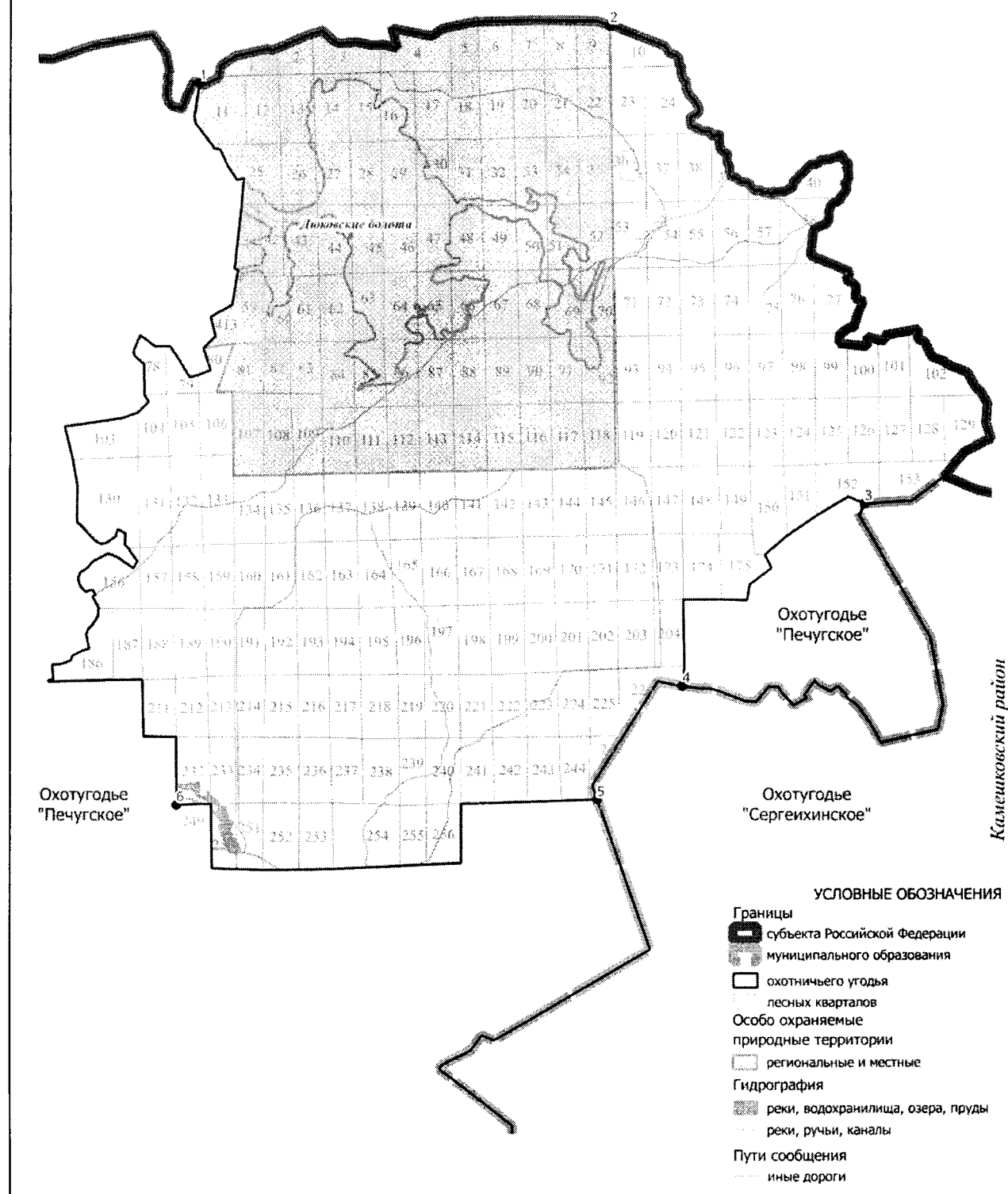
Земли, земельные участки, правовой режим которых не допускает осуществление видов деятельности в сфере охотничьего хозяйства и которые не подлежат включению в состав охотничьего угодья, отсутствуют.

Сведения о характерных точках границ охотничьего угодья «Суженское» в системе координат WGS_84_UTM_ZONE_37N

№ п/п	Координата X	Координата Y	Координата X	Координата Y
	градусы, минуты, секунды		десятичные градусы	
1	56°35'4,91"	40°39'39,88"	56,584698	40,661079
2	56°35'34,83"	40°46'8,09"	56,593007	40,768915
3	56°31'26,29"	40°50'8,49"	56,523969	40,835691
4	56°29'51,28"	40°47'16,63"	56,497579	40,787952
5	56°28'51,79"	40°45'56,39"	56,481052	40,765664
6	56°28'49,13"	40°39'18,88"	56,480314	40,655244

Карта-схема закрепленного
охотничьего угодья
"Суженское"
Масштаб 1 : 140 000

Ивановская область



113. Суздальский охотучасток.

Площадь 43,254 тыс.га.

Северная: От места стыка административных границ Юрьев-Польского, Суздальского районов Владимирской области с Гаврилово-Посадским районом Ивановской области в точке 1 на северо-восток по границе Суздальского района до места пересечения границы Суздальского района с автомобильной дорогой Р-132 Золотое кольцо в точке 2. **Восточная:** от места пересечения административной границы Ивановской области с автомобильной дорогой Р-132 Золотое кольцо на юг по указанной дороге через с. Торчино, с. Лопатницы, п. Красногвардейский, до места пересечения с р. Нерль (мост на автомобильной дороге Р-132 Золотое кольцо) в точке 3, и далее на юго-восток вдоль правого берега р. Нерль до автомобильной дороги ул. Набережная в с. Спасское Городище (точка 4). **Южная:** От автомобильной дороги ул. Набережная в с. Спасское Городище через с. Спасское Городище на запад по автомобильной дороге 17 ОП МЗ 17 Н -671 «Владимир – Иваново» – Спасское-Городище до места пересечения автомобильной дороги 17 ОП МЗ 17 Н -671 «Владимир-Иваново»-Спасское Городище с автомобильной дорогой Р-132 Золотое кольцо в точке 5, затем на юг по автомобильной дороге Р-132 Золотое кольцо до места пересечения автомобильной дороги Р-132 Золотое кольцо с автомобильной дорогой 17 ОП МЗ 17 Н -669 «Владимир-Иваново»-Семёновское в точке 6 и далее на запад по автомобильной дороге 17 ОП МЗ 17 Н -669 «Владимир-Иваново»-Семёновское до с. Семёновское-Красное (точка 7). От с. Семёновское-Красное на юг по автомобильной дороге 17 ОП МЗ 17 Н -678 Семёновское-Теренеево-Выпово до проселочной дороги, начинающейся от западной окраины с. Теренеево в точке 8, далее на запад по проселочной дороге через с. Федоровское до с. Туртино (точка 9). От с. Туртино на юго-запад по автомобильной дороге 17 ОП МЗ 17 Н - 66 «Владимир-Иваново»-Гнездилово-Туртино-Старый Двор через с. Тарбаево до с. Старый Двор (точка 10). **Западная:** От с. Старый Двор на северо-запад по автомобильной дороге 17 ОП РЗ 17 А - 1 Владимир-Юрьев-Польский-Переславль-Залесский до места пересечения автомобильной дороги 17 ОП РЗ 17 А - 1 Владимир-Юрьев-Польский-Переславль-Залесский с западной границей Суздальского района в точке 11. От места пересечения автомобильной дороги 17 ОП РЗ 17 А - 1 Владимир-Юрьев-Польский-Переславль-Залесский с западной границей Суздальского района на север по границе Суздальского района до места стыка административных границ Юрьев-Польского, Суздальского районов Владимирской области с Гаврилово-Посадским районом Ивановской области в точке 1.

Точки с координатами приведены в таблице.

К землям, земельным участкам, правовой режим которых не допускает осуществление видов деятельности в сфере охотничьего хозяйства и которые не подлежат включению в состав охотничьего угодья, относятся:

-территории следующих населенных пунктов: с. Тетерино, с. Лопатницы, п. Красногвардейский, с. Глазово, с. Мало-Борисково, д. Турово, д. Пантелиха, с. Омутское, с. Романово, с. Менчаково, с. Весь, с. Кистыш, с. Вишенки, д. Григорево, с. Янёво, с. Константиново, с. Крапивье, с. Гавриловское, с. Семёновское-Советское, с. Вышеславское, с. Гнездилово, с. Черниж, с. Ивановское, г. Суздаль, с. Кибол, с. Троица-Берег, с. Красное, с. Кидекша, с. Новосёлка Нерльская, с. Глебовское, с. Абакумлево, с. Переборово, с. Спасское-Городище, с. Семёновское-Красное, с. Фёдоровское, с. Туртино, д. Губачево, с. Цибеево, с. Старый Двор, п. Малининский, д. Воронцово, с. Головенцино, с. Обращиха, с. Новокаменское, д. Зернево;

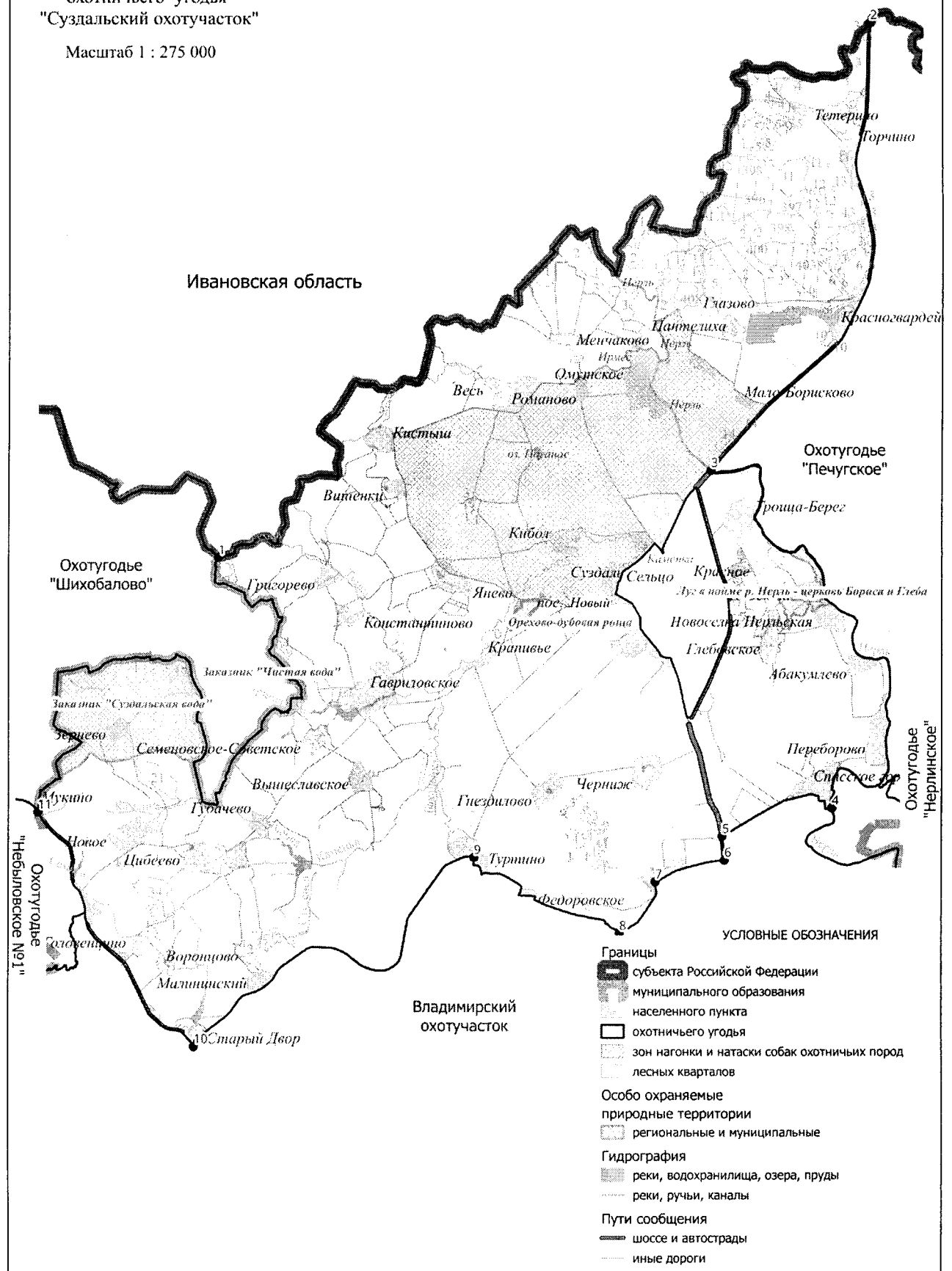
-территории следующих особо охраняемых территорий: историко-ландшафтный комплекс местного значения "Луг в пойме р. Нерль — церковь Бориса и Глеба".

**Сведения о характерных точках границ охотничьего угодья Суздальский охотучасток в
системе координат WGS 84 UTM ZONE 37N**

№ п/п	Координата X	Координата Y	Координата X	Координата Y
	градусы, минуты, секунды		десятичные градусы	
1	56°26'5,74"	40°11'36,68"	56,434928	40,193523
2	56°35'58,45"	40°33'20,69"	56,599570	40,555747
3	56°27'43,43"	40°28'1,16"	56,462063	40,466989
4	56°21'29,48"	40°32'5,78"	56,358189	40,534938
5	56°20'57,84"	40°28'24,96"	56,349400	40,473601
6	56°20'31,44"	40°28'29,62"	56,342067	40,474895
7	56°20'7,49"	40°26'11,80"	56,335413	40,436610
8	56°19'10,35"	40°25'0,95"	56,319542	40,416930
9	56°20'34,30"	40°20'9,72"	56,342862	40,336032
10	56°17'5,14"	40°10'48,70"	56,284762	40,180193
11	56°21'24,65"	40°5'36,04"	56,356848	40,093345

Карта-схема общедоступного
охотничьего угодья
"Суздальский охотучасток"

Масштаб 1 : 275 000



114. Охотхозяйство «Печугское».

Площадь 17,912 тыс.га.

Северная: от пересечения автомобильной дороги Р – 132 «Золотое кольцо» Ярославль - Кострома - Иваново - Владимир - Гусь-Хрустальный - Рязань - Михайлов - Тула - Калуга - Вязьма - Ржев - Тверь - Углич – Ярославль» с административной границей Ивановской области в точке 1 по административной границе Ивановской области на восток до северо-западного угла лесного квартала 11 Торчинского участкового лесничества Суздальского лесничества (точка 2), далее на юг по западным границам лесных кварталов 11, 25, 41, 59, 80 Торчинского участкового лесничества Суздальского лесничества по северным границам лесных кварталов 79, 78 Торчинского участкового лесничества Суздальского лесничества, по западным границам лесных кварталов 78, 104 Торчинского участкового лесничества Суздальского лесничества, по северной границе лесного квартала 103 Торчинского участкового лесничества Суздальского лесничества, по западным границам лесных кварталов 103, 130, 156, 186 Торчинского участкового лесничества Суздальского лесничества до северо-западного угла лесного квартала 208 Торчинского участкового лесничества Суздальского лесничества (точка 3), от северо-западного угла лесного квартала 208 Торчинского участкового лесничества Суздальского лесничества по северным границам лесных кварталов 208, 209, 210 Торчинского участкового лесничества Суздальского лесничества, затем на юг по восточной границе лесного квартала 210 Торчинского участкового лесничества Суздальского лесничества, далее на восток по северной границе лесного квартала 231 Торчинского участкового лесничества Суздальского лесничества, затем на юг по восточной границе лесного квартала 231 Торчинского участкового лесничества Суздальского лесничества, затем на восток по северной границе лесного квартала 249 Нерлинского участкового лесничества Суздальского лесничества и на юг по восточной границе лесного квартала 249 Нерлинского участкового лесничества Суздальского лесничества, далее по северным границам лесных кварталов 268, 269, 270, 271 Нерлинского участкового лесничества Суздальского лесничества, по северным границам лесных кварталов 272, 273, 274 Печугского участкового лесничества Суздальского лесничества, затем на север по западной границе лесного квартала 257 Печугского участкового лесничества Суздальского лесничества, далее на восток по северной границе лесных кварталов 257, 258, 259, 260, 261 Печугского участкового лесничества Суздальского лесничества до точки 4, далее на север по административной границе с Камешковским районом до юго-западного угла лесного квартала 205 Печугского участкового лесничества Суздальского лесничества (точка 5), затем на север по западной границе лесного квартала 205 Печугского участкового лесничества Суздальского лесничества, далее по северным границам лесных кварталов 205, 176, 177 Печугского участкового лесничества Суздальского лесничества до северо-восточного угла лесного квартала 177 Печугского участкового лесничества Суздальского лесничества (точка 6). **Восточная:** от северо-восточного угла лесного квартала 177 Печугского участкового лесничества Суздальского лесничества по административной границе с Камешковским районом до пересечения административной границы Камешковского района с автомобильной дорогой 17 ОП РЗ 17 К – 7 «Камешково - Ляховицы – Суздаль» (точка 7). **Южная:** от пересечения административной границы Камешковского района с автомобильной дорогой 17 ОП РЗ 17 К – 7 «Камешково - Ляховицы – Суздаль», далее на запад по автомобильной дороге 17 ОП РЗ 17 К – 7 «Камешково - Ляховицы – Суздаль» до пересечения с р. Нерль в точке 8. **Западная:** от пересечения автомобильной дороги 17 ОП РЗ 17 К – 7 «Камешково - Ляховицы – Суздаль» с р. Нерль на северо-запад по правому берегу р. Нерль до пересечения с автомобильной дорогой Р – 132 «Золотое кольцо» Ярославль - Кострома - Иваново - Владимир - Гусь-Хрустальный - Рязань - Михайлов - Тула - Калуга - Вязьма - Ржев - Тверь - Углич – Ярославль» в точке 9, далее на север по автомобильной дороге Р – 132 «Золотое кольцо» Ярославль - Кострома - Иваново - Владимир - Гусь-Хрустальный - Рязань - Михайлов - Тула - Калуга - Вязьма - Ржев - Тверь -

Углич – Ярославль» до административной границы с Ивановской областью до точки 1.

К землям, земельным участкам, правовой режим которых не допускает осуществление видов деятельности в сфере охотничьего хозяйства и которые не подлежат включению в состав охотничьего угодья, относятся:

-территории следующих населенных пунктов: д. Вильцово, д. Мочальники, д. Протасово, с.Торчино, с. Большое Борисово, д. Субботино, д. Теплениха, с. Лопатницы, п. Красногвардейский, д. Сизино, д. Алфериха, д.Хламово, с. Погост-Быково, д. Березницы, с. Ляховицы, д. Гридино, д. Малахаво, д. Сизино;

-территории следующих лесопарковых зон: лесопарковая зона Нерлинского участкового лесничества Суздальского лесничества.

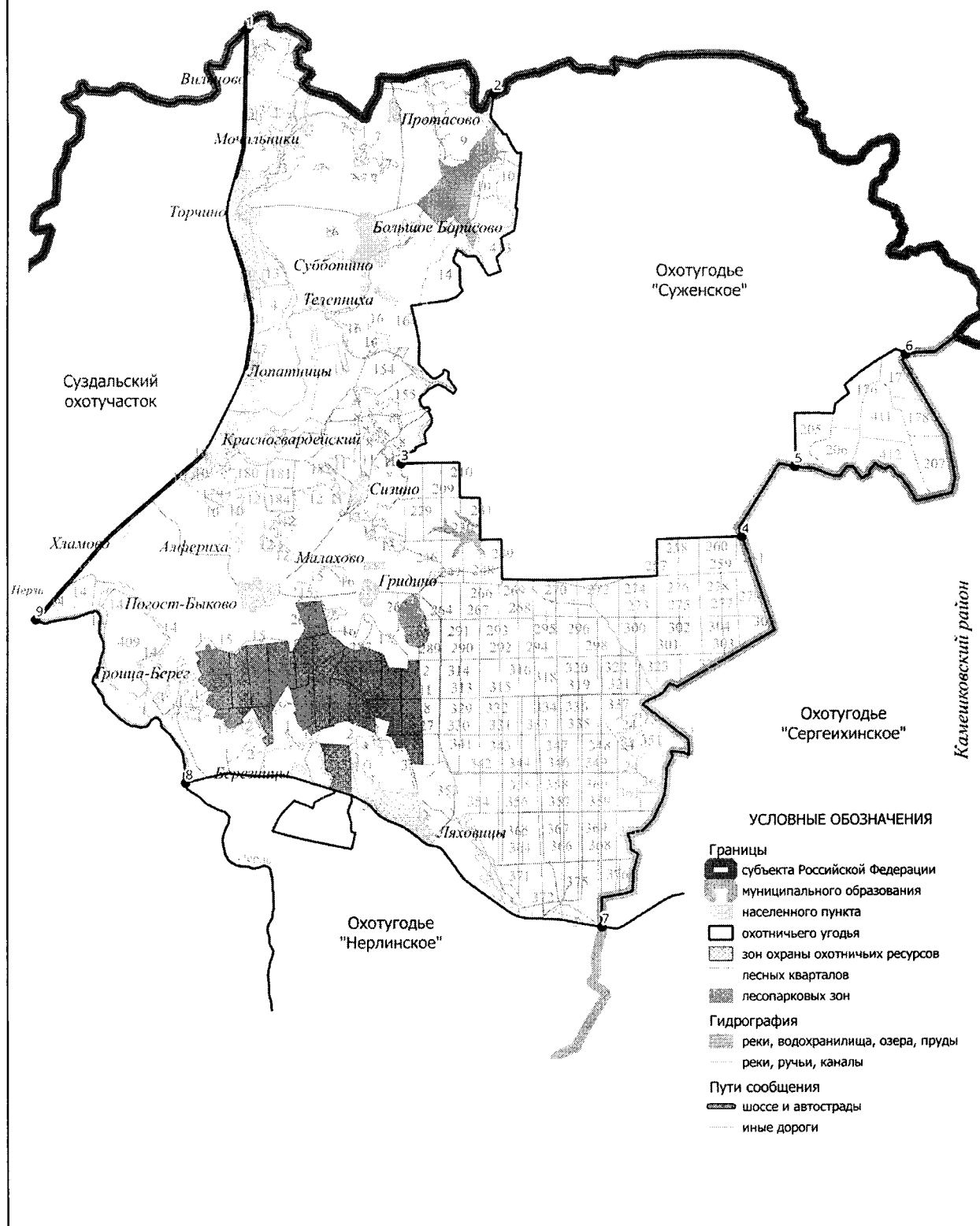
Сведения о характерных точках границ охотничьего угодья «Печугское» в системе координат WGS 84 UTM ZONE 37N

№ п/п	Координата X	Координата Y	Координата X	Координата Y
	градусы, минуты, секунды		десятичные градусы	
1	56°35'58,44"	40°33'20,93"	56,599568	40,555815
2	56°35'4,91"	40°39'39,88"	56,584698	40,661079
3	56°29'53,34"	40°37'17,52"	56,498151	40,621533
4	56°28'51,79"	40°45'56,42"	56,481052	40,765674
5	56°29'51,19"	40°47'17,32"	56,497554	40,788145
6	56°31'25,65"	40°50'8,23"	56,523791	40,835619
7	56°23'24,03"	40°42'24,73"	56,390009	40,706871
8	56°25'25,86"	40°31'49,60"	56,423850	40,530443
9	56°27'43,06"	40°28'0,85"	56,461961	40,466902

Карта-схема закрепленного
охотничьего угодья
"Печугское"

Масштаб 1 : 220 000

Ивановская область



115. Охотхозяйство «Нерлинское».

Площадь 22,462 тыс.га.

Северная: от моста через р. Нерль, расположенного на автомобильной дороге 17 ОП РЗ 17 К – 7 «Камешково-Ляховицы-Суздаль» восточнее с. Кидекша в точке 1, на восток по автомобильной дороге 17 ОП РЗ 17 К – 7 «Камешково-Ляховицы-Суздаль» через д. Березницы до северо-западного угла лесного квартала 379 Нерлинского участкового лесничества (точка 2), затем по западной, южной и восточной границам лесного квартала 379 Нерлинского участкового лесничества до северо-восточного угла лесного квартала 379 Нерлинского участкового лесничества (точка 3) и далее на восток по автомобильной дороге 17 ОП РЗ 17 К – 7 «Камешково-Ляховицы-Суздаль» через д. Новая Печуга, д. Саулово, д. Кирюшино до моста через р. Наромшу, расположенного на автомобильной дороге 17 ОП РЗ 17 К – 7 «Камешково-Ляховицы-Суздаль» западнее п. им. Артёма в точке 4. **Восточная:** от моста через р. Наромшу, расположенного на автомобильной дороге 17 ОП РЗ 17 К – 7 «Камешково-Ляховицы-Суздаль» западнее п. им. Артёма на юго-восток по автомобильной дороге 17 ОП РЗ 17 К – 7 «Камешково-Ляховицы-Суздаль» до п. им. Артёма и далее на юг по западной границе п. им. Артёма до точки 5. От точки 5 на восток по южной границе д. Остров до точки 6 и далее на юго-восток по грунтовой дороге до точки 7. От точки 7 на юго-восток до точки 8 и далее на юго-запад по Горьковской железной дороге (участок Владимир-Ковров) через д. Тереховицы до железнодорожного переезда в с. Второво (точка 9). **Южная:** от железнодорожного переезда в с. Второво на север по автомобильной дороге 17 ОП МЗ 17 Н – 37 ««Хохлово - Ручей» - Второво – Мирный – Круглово – Макариха - Коверино» до п. Мирный (точка 10). От п. Мирный на запад по южной границе лесного квартала 15 Пенкинского участкового лесничества до северо-западного угла лесного квартала 20 Пенкинского участкового лесничества (точка 11), затем на север по западным границам лесных кварталов 15,10 Пенкинского участкового лесничества до юго-западного угла лесного квартала 7 Пенкинского участкового лесничества (точка 12). От юго-западного угла лесного квартала 7 Пенкинского участкового лесничества по южной и восточной границам лесного квартала 7, восточной границе лесного квартала 5, восточной границе лесного квартала 3, восточной, северной и западной границам лесного квартала 1, северной, западной и южной границам лесного квартала 2 Пенкинского участкового лесничества до юго-восточного угла лесного квартала 2 Пенкинского участкового лесничества (точка 13). От юго-восточного угла лесного квартала 2 Пенкинского участкового лесничества на юг по восточным границам лесных кварталов 4, 6, 9, 14, 19 Пенкинского участкового лесничества до юго-восточного угла лесного квартала 19 Пенкинского участкового лесничества (точка 14). От юго-восточного угла лесного квартала 19 Пенкинского участкового лесничества в западном направлении по южной и западной границам лесного квартала 19, южной границе лесного квартала 14, восточной, южной и западной границам лесного квартала 13, южной границе лесного квартала 8, восточной и южной границам лесного квартала 11 Пенкинского участкового лесничества до юго-западного угла лесного квартала 11 Пенкинского участкового лесничества (точка 15). **Западная:** от юго-западного угла лесного квартала 11 Пенкинского участкового лесничества на северо-запад, вверх по правому берегу р. Нерль до д. Нерлинка (точка 16). От д. Нерлинка на север по её восточной границе, затем по восточной и северной границам лесного квартала 128, северной границе лесного квартала 126, северной, западной и южной границам лесного квартала 125, южной границе лесного квартала 127 Пенкинского участкового лесничества, затем по западной границе д. Нерлинка до р. Нерль (точка 17) и далее на северо-запад, вверх по правому берегу р. Нерль до точки 18. От точки 18 на восток до лесного квартала 5 урочища Спасское Нерлинского участкового лесничества Суздальского лесничества, по северной и восточной границам лесного квартала 5 урочища Спасское Нерлинского участкового лесничества Суздальского лесничества до северо-западного угла лесного квартала 389 Нерлинского участкового лесничества Суздальского лесничества (точка 19) и далее на восток по западной и южной границам

лесного квартала 389, южным границам лесных кварталов 384, 385, 390, 388 до юго-восточного угла лесного квартала 388 Нерлинского участкового лесничества Суздальского лесничества (точка 20). От юго-восточного угла лесного квартала 388 Нерлинского участкового лесничества Суздальского лесничества на запад по восточной и северной границам лесного квартала 388, северным границам лесных кварталов 387, 386, 385, 384, северной и западной границам лесного квартала 381, западной границе лесного квартала 382 Нерлинского участкового лесничества Суздальского лесничества и северной границе лесного квартала 5 урочища Спасское Нерлинского участкового лесничества Суздальского лесничества до точки 18. От точки 18 на север, вверх по правому берегу р. Нерль до моста через р. Нерль, расположенного на автомобильной дороге 17 ОП РЗ 17 К – 7 «Камешково-Ляховицы-Суздаль» восточнее с. Кидекша в точке 1.

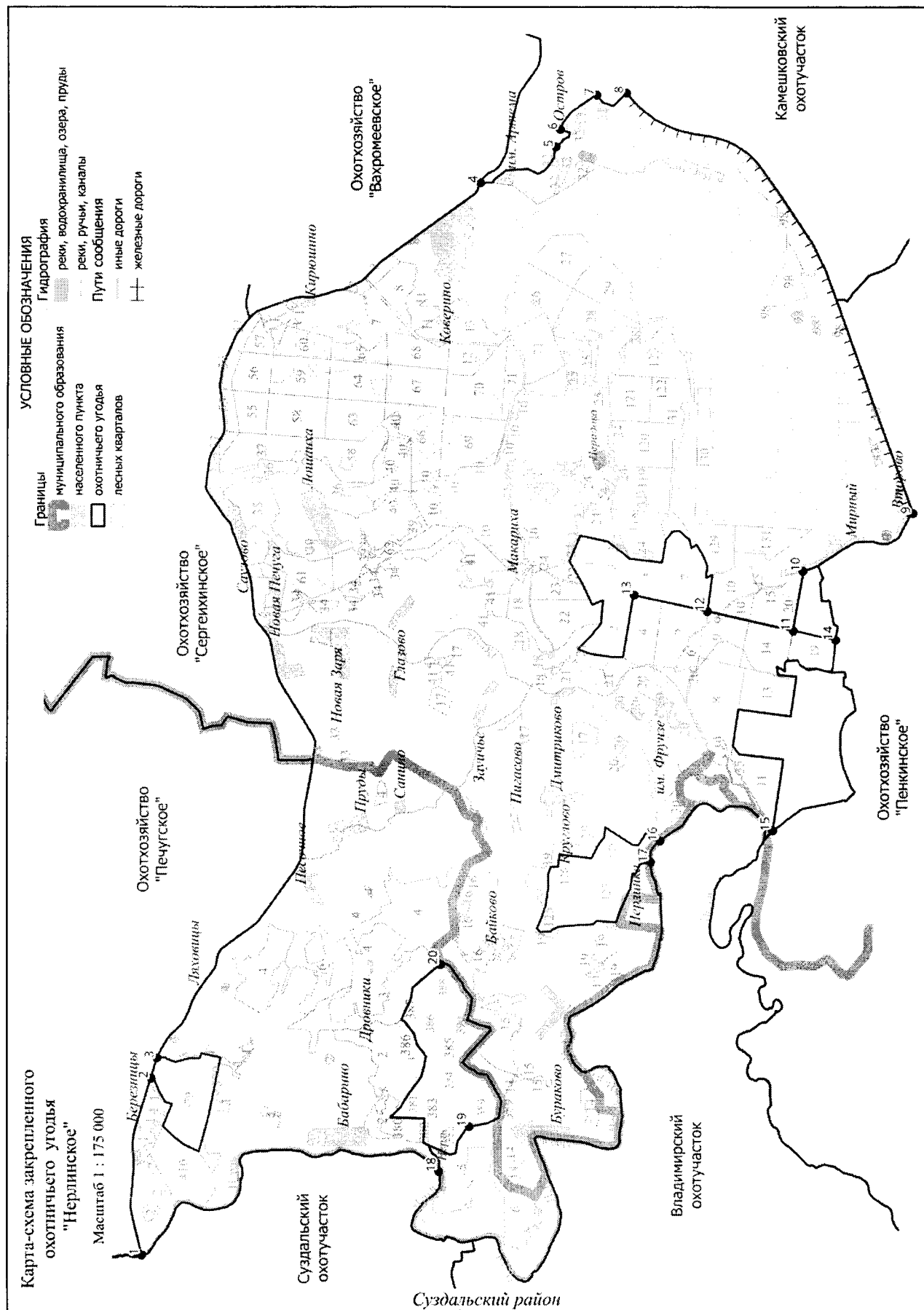
К землям, земельным участкам, правовой режим которых не допускает осуществление видов деятельности в сфере охотничьего хозяйства и которые не подлежат включению в состав охотничьего угодья, относятся:

-территории следующих населенных пунктов: с. Фомиха, д.Бураково, с. Круглово, д. Пигасово, д. Байково, с. Санино, д. Пруды, д. Крутово, д. Глазово, д.Зауичье, д. Дмитриково, п. им. Фрунзе, д. Макариха, п. Мирный, с. Второво, с. Коверино, д. Кирюшино, д. Саулово, д. Лошаиха, д. Новоселка, п. Новая Заря, д. Новая Печуга, д. Песочное, д. Дровники, д. Бабарино, д. Березницы;

-территории следующих лесопарковых зон: лесопарковая зона Пенкинского участкового лесничества Камешковского лесничества.

Сведения о характерных точках границ охотничьего угодья «Нерлинское» в системе координат WGS 84 UTM_ZONE 37N

№ п/п	Координата X	Координата Y	Координата X	Координата Y
	градусы, минуты, секунды		десятичные градусы	
1	56°25'25,83"	40°31'49,36"	56,423841	40,530378
2	56°25'19,08"	40°35'35,60"	56,421967	40,593222
3	56°25'14,89"	40°36'1,66"	56,420803	40,600462
4	56°21'24,78"	40°54'47,42"	56,356884	40,913173
5	56°20'30,76"	40°55'34,16"	56,341877	40,926155
6	56°20'27,60"	40°55'56,44"	56,340999	40,932345
7	56°19'40,38"	40°56'43,47"	56,327883	40,945409
8	56°20'1,63"	40°56'40,83"	56,333785	40,944674
9	56°16'14,52"	40°47'41,96"	56,270699	40,794988
10	56°17'33,90"	40°46'27,12"	56,292750	40,774199
11	56°17'40,80"	40°45'10,46"	56,294666	40,752904
12	56°18'42,48"	40°45'35,14"	56,311801	40,759761
13	56°19'34,61"	40°45'55,96"	56,326280	40,765546
14	56°17'10,11"	40°44'58,39"	56,286141	40,749553
15	56°17'55,30"	40°40'53,52"	56,298694	40,681532
16	56°19'15,75"	40°40'40,30"	56,321041	40,677861
17	56°19'22,60"	40°40'12,78"	56,322946	40,670216
18	56°21'53,76"	40°33'34,44"	56,364932	40,559567
19	56°21'31,83"	40°34'32,61"	56,358841	40,575725
20	56°21'52,51"	40°38'0,57"	56,364587	40,633491



116. Владимирский охотучасток.

Площадь 42,352 тыс.га.

Северная: От с. Обращиха (точка 1) по автомобильной дороге 17 ОП РЗ 17 А – 1 Владимир – Юрьев-Польский – Переславль-Залесский через с. Старый Двор до места пересечения с автомобильной дорогой 17 ОП МЗ 17 Н – 66 «Владимир – Иваново» – Гнездилово – Туртино – Старый Двор в точке 2. От с. Старый Двор на северо-восток по автомобильной дороге 17 ОП МЗ 17 Н – 66 «Владимир-Иваново»-Гнездилово-Туртино-Старый Двор через с. Тарбаево до с. Туртино (точка 3). От с. Туртино на восток по просёлочной дороге через с. Федоровское до автомобильной дороги 17 ОП МЗ 17 Н -678 Семёновское-Теренеёво-Выпово (точка 4), на север по автомобильной дороге 17 ОП МЗ 17 Н -678 Семёновское-Теренеёво-Выпово до с. Семёновское-Красное (точка 5). От с. Семёновское-Красное на восток по автомобильной дороге 17 ОП МЗ 17 Н -669 «Владимир-Иваново»-Семёновское до места пересечения автомобильной дороги 17 ОП МЗ 17 Н -669 «Владимир-Иваново»-Семёновское с автомобильной дорогой Р-132 Золотое кольцо в точке 6, затем на север по автомобильной дороге Р-132 Золотое кольцо до места пересечения автомобильной дороги Владимир-Иваново с автомобильной дорогой 17 ОП МЗ 17 Н -671 «Владимир-Иваново»-Спасское Городище в точке 7 и далее на восток по автомобильной дороге 17 ОП МЗ 17 Н -671 «Владимир-Иваново»-Спасское Городище до с. Спасское Городище (точка 8). **Восточная:** От с. Спасское Городище на юго-восток, вдоль правого берега р. Нерли до восточной административной границы п. Боголюбово (точка 9) **Южная:** От восточной административной границы п. Боголюбово (точка 9) на запад вдоль по восточной и северной границам, огибая с северо-востока п. Боголюбово и СНТ «им. 50-летия Советской власти» до автомобильной дороги 17 ОП МЗ 17 Н-711 Боголюбово – Новое (точка 10), по автомобильной дороге 17 ОП МЗ 17 Н-711 Боголюбово – Новое на север через с. Новое (точка 11). От с. Новое на запад по автомобильной дороге 17 ОП МЗ 17 Н-708 Новое-Суворотское до с. Суворовское (точка 12). От с. Суворотское на запад по просёлочной дороге до автомобильной дороги Р-132 "Золотое кольцо" Ярославль - Кострома - Иваново - Владимир - Гусь-Хрустальный - Рязань - Михайлов - Тула - Калуга - Вязьма - Ржев - Тверь - Углич – Ярославль (точка 13), затем на юг по автомобильной дороге Р-132 "Золотое кольцо" Ярославль - Кострома - Иваново - Владимир - Гусь-Хрустальный - Рязань - Михайлов - Тула - Калуга - Вязьма - Ржев - Тверь - Углич - Ярославль до места пересечения с линией электропередач ВЛ 220 кВ в точке 14, далее на юго-запад по линии электропередач до места пересечения линии электропередач с автомобильной дорогой 17-401 ОП МГ 06 Спасское-Мосино в точке 15, и далее на юг по автомобильной дороге 17-401 ОП МГ 06 Спасское-Мосино до моста через р. Содышка, расположенного у южной границы с. Спасское (точка 16). От моста через р. Содышка, расположенного у южной границы с. Спасское на запад, вверх по среднему течению р. Содышка до места пересечения с административной границей Собинского района в точке 17. **Западная:** от места пересечения р. Содышка с административной границей Собинского района на север по границе Собинского района до места пересечения административных границ Собинского и Суздальского районов в точке 18. От места пересечения административных границ Собинского и Суздальского районов на запад по этой административной границе до места пересечения с р. Семига в точке 19, далее на север по среднему течению р. Семига до пруда на реке у с. Обращиха точка 20, далее по дамбе пруда и проселочной дороге до с. Обращиха и точки 1.

К землям, земельным участкам, правовой режим которых не допускает осуществление видов деятельности в сфере охотничьего хозяйства и которые не подлежат включению в состав охотничьего угодья, относятся:

-территории следующих населенных пунктов: с. Старый Двор, п. Малининский, д. Новая Деревня, с. Кутуково, с. Оликово, д. Скородумка, с. Подберезье, с. Новгородское, с. Хотенское, с. Новоалександрово, с. Горицы, д. Багриново, д. Загорье, д. Филиппуши, д. Нежитино, д. Масленка, д. Бородино, д. Зелени, д. Внуково, д. Новосёлка, с. Малахово, д. Смолино, д. Пустой Ярославль, д. Фомицино, д. Аннино, д. Козики, с. Петраково, д. Теремец, с. Клементьево, с. Никульское, с. Обращиха, с. Тарбаево, с. Яновец, с. Овчухи, п. Содышка,

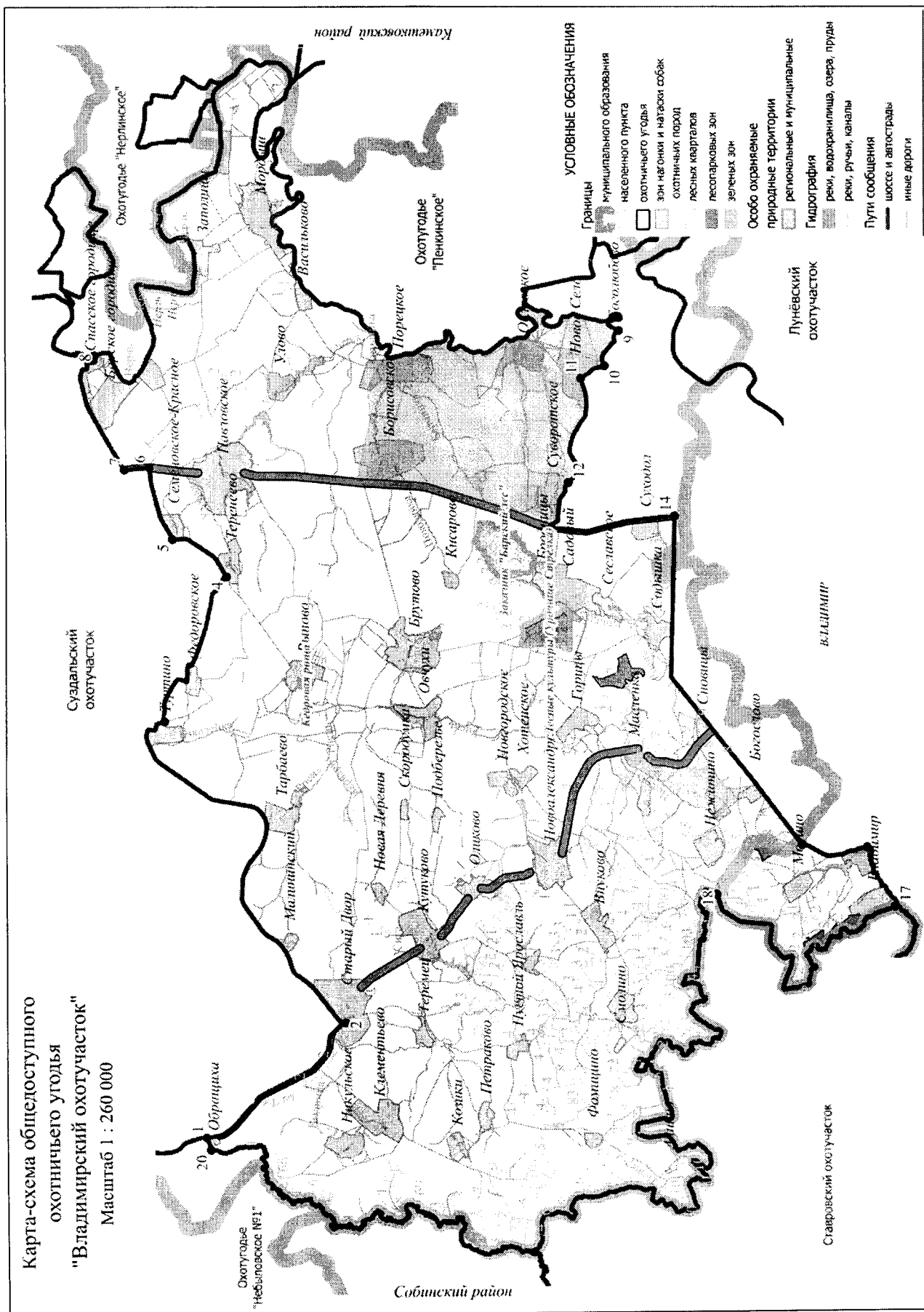
д. Красное Сущёво, с. Суходол, с. Сеславское, п. Садовый, д. Бродницы, с. Брутово, д. Кисарово, с. Выпово, с. Павловское, с. Теренеево, с. Семёновское-Красное, с. Фёдоровское, с. Туртино, с. Спасское-Городище, с. Барское-Городище, с. Якиманское, с. Заполицы, с. Воскресенская Слободка, с. Мордыш, с. Васильково, с. Улово, с. Борисовское, с. Порецкое, с. Ославское, с. Новое, с. Суворотское;

-территории следующих лесопарковых зон: лесопарковая зона Владимирского участкового лесничества Владимирского лесничества;

-территории следующих особо охраняемых территорий: памятник природы регионального значения «Кедровая роща», памятник природы регионального значения «Лесные культуры» (Урочище «Стрелка»).

Сведения о характерных точках границ охотничьего угодья Владимирский охотугодье в системе координат WGS 84 UTM ZONE 37N

№ п/п	Координата X	Координата Y	Координата X	Координата Y
	градусы, минуты, секунды		десятичные градусы	
1	56°19'33,72"	40°7'11,57"	56,326032	40,119881
2	56°17'5,64"	40°10'48,17"	56,284899	40,180048
3	56°20'16,11"	40°20'25,06"	56,337808	40,340295
4	56°19'10,39"	40°25'0,61"	56,319554	40,416837
5	56°20'7,56"	40°26'12,41"	56,335434	40,436780
6	56°20'31,65"	40°28'30,22"	56,342125	40,475060
7	56°20'58,14"	40°28'25,89"	56,349483	40,473859
8	56°21'29,40"	40°32'4,94"	56,358167	40,534705
9	56°12'10,91"	40°32'49,37"	56,203032	40,547047
10	56°12'26,46"	40°31'42,25"	56,207351	40,528402
11	56°12'51,45"	40°31'18,23"	56,214292	40,521730
12	56°13'4,90"	40°27'57,70"	56,218027	40,466027
13	56°13'22,95"	40°26'31,16"	56,223041	40,441988
14	56°11'12,48"	40°26'52,65"	56,186801	40,447959
15	56°8'57,09"	40°16'22,80"	56,149192	40,273001
16	56°7'47,07"	40°16'17,88"	56,129741	40,271633
17	56°7'17,12"	40°14'24,10"	56,121422	40,240029
18	56°10'28,83"	40°14'49,11"	56,174676	40,246974
19	56°13'44,31"	40°3'27,85"	56,228976	40,057735
20	56°19'28,97"	40°6'47,80"	56,324714	40,113279



16. Юрьев-Польский район.

117. Охотхозяйство «Небыловское №1».

Площадь 27,332 тыс.га.

Северная: от места впадения р. Выкрос в р. Колокшу в точке 1 на северо-восток, вверх по среднему течению р. Выкрос, огибая все острова по правому берегу, до места пересечения р. Выкрос с автомобильной дорогой 17 ОП РЗ 17 А – 1 «Владимир – Юрьев-Польский – Переславль-Залесский» в точке 2. От места пересечения р. Выкрос с автомобильной дорогой 17 ОП РЗ 17 А – 1 «Владимир – Юрьев-Польский – Переславль-Залесский» на юго-восток по автомобильной дороге 17 ОП РЗ 17 А – 1 «Владимир – Юрьев-Польский – Переславль-Залесский» через с. Андреевское до с. Обращиха (точка 3). **Восточная:** от с. Обращиха на запад по проселочной дороге Обращиха - Бухолово, до места пересечения с р. Семигой в западной части с. Обращиха в точке 4, затем на юго-запад, вниз по среднему течению р. Семиги, огибая все острова по правому берегу, до места пересечения с административной границей Суздальского района (западная граница лесного квартала 74 Ставровского участкового лесничества Собинского лесничества) в точке 5. **Южная:** от места пересечения р. Семиги с административной границей Суздальского района (западная граница лесного квартала 74 Ставровского участкового лесничества Собинского лесничества) вниз по среднему течению р. Семиги, огибая все острова по правому берегу до впадения в р. Колокшу в точке 5. **Западная:** От места впадения р. Семиги в р. Колокшу на северо-запад, вверх по среднему течению р. Колокши, огибая все острова по правому берегу до места впадения в нее р. Выкрос в точке 1).

К землям, земельным участкам, правовой режим которых не допускает осуществление видов деятельности в сфере охотничьего хозяйства и которые не подлежат включению в состав охотничьего угодья, относятся:

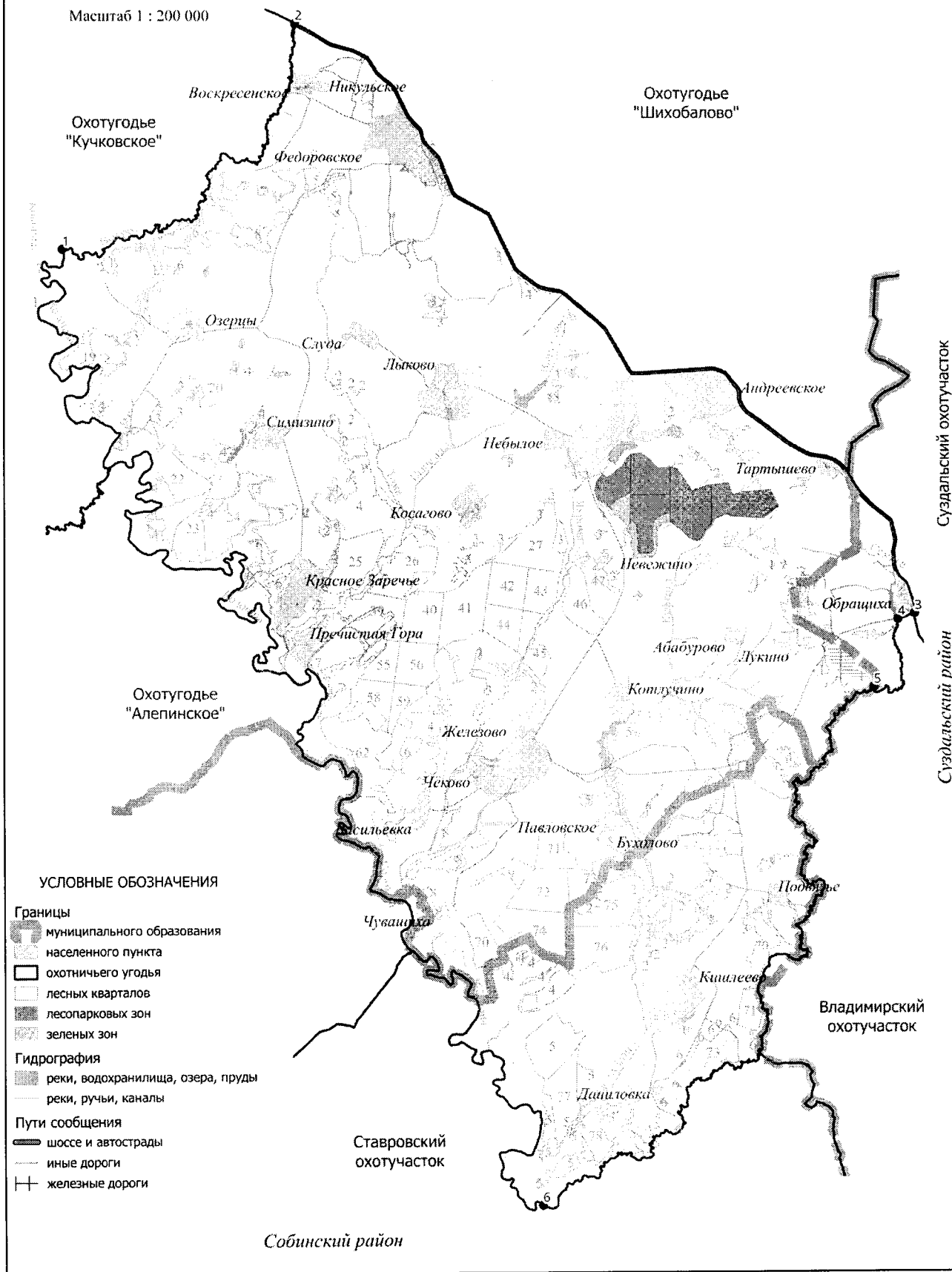
- территории следующих населенных пунктов: с. Федоровское, д. Слуда, с.Симизино, с.Лыково, с.Косагово, с. Красное Заречье, с. Небылое, д. Невежино, с. Абабурово, с. Котлучино, с. Чеково, д. Бухолово, д. Подвзяье, с. Кишлеево, д. Даниловка, с. Павловское, с.Обращиха, д.Тартышево, с. Андреевское, с. Никульское, с. Пречистая Гора;
- территории следующих лесопарковых зон: лесопарковая зона Небыловского участкового лесничества Юрьев-Польского лесничества.

Примечание: к зеленым зонам относятся следующие участки лесного фонда лесные кварталы 28 (выделы 25, 26, 32, 34, 37, 42, 43, 46, 47), 30 (выделы 14, 22, 29, 31, 36, 38, 39, 40, 42, 47) Небыловского участкового лесничества Юрьев-Польского лесничества, общей площадью 30,4 га.

Сведения о характерных точках границ охотничьего угодья «Небыловское №1» в системе координат WGS_84 UTM_ZONE 37N

№ п/п	Координата X	Координата Y	Координата X	Координата Y
	градусы, минуты, секунды		десятичные градусы	
1	56°24'22,03"	39°46'53,75"	56,406120	39,781598
2	56°27'20,88"	39°52'24,73"	56,455801	39,873536
3	56°19'33,40"	40°7'11,60"	56,325946	40,119888
4	56°19'28,97"	40°6'47,77"	56,324713	40,113269
5	56°18'35,27"	40°6'13,29"	56,309798	40,103692
6	56°11'45,03"	39°58'18,06"	56,195842	39,971683

Карта-схема закрепленного
охотничьего угодья
"Небыловское №1"
Масштаб 1 : 200 000



118. Охотхозяйство «Бильдино».

Площадь 3,718 тыс.га.

Северная: от д. Марково (точка 1) на восток по автомобильной дороге 17 ОП РЗ 17 А – 1 «Владимир – Юрьев-Польский – Переславль-Залесский» до с. Сима (точка 2). **Восточная:** от с. Сима по автомобильной дороге 17 ОП РЗ 17 А – 1 «Владимир – Юрьев-Польский – Переславль-Залесский» на юг до места пересечения автомобильной дороги 17 ОП РЗ 17 А – 1 «Владимир – Юрьев-Польский – Переславль-Залесский» с автомобильной дорогой 17 ОП МЗ 17 Н -721 «Владимир – Юрьев-Польский» – Сима – Вёска» в точке 3. **Южная:** От места пересечения автомобильной дороги 17 ОП РЗ 17 А – 1 «Владимир – Юрьев-Польский – Переславль-Залесский» с автомобильной дорогой 17 ОП МЗ 17 Н -721 «Владимир – Юрьев-Польский» – Сима – Вёска» по проселочной (полевой) дороге не имеющей дорожных кюветов и не сохраняющейся долго на местности в качестве ориентира, на запад, через точки 4-5 до точки 6. От точки 6 на северо-запад по прямой линии, проходящей через поле, до точки 7. От точки 7 на север, вниз по среднему течению р. Селекши до места впадения в р. Селекшу мелиоративного канала в точке 8, затем на запад по мелиоративному каналу через с. Добрыньское до пруда, расположенного в центре села (точка 9) и далее по основному въезду в село до автомобильной дороги 17 ОП МЗ 17 Н – 725 «Матвейцево – Спасское – Добрыньское» в точке 10 и далее на запад по автомобильной дороге 17 ОП МЗ 17 Н – 725 «Матвейцево – Спасское – Добрыньское» до с. Спасское (точка 11). **Западная:** от с. Спасское на север по автомобильной дороге 17 ОП МЗ 17 Н – 722 «Марково – Матвейцево – Спасское» через с. Матвейцево до д. Марково (точка 1).

К землям, земельным участкам, правовой режим которых не допускает осуществление видов деятельности в сфере охотничьего хозяйства и которые не подлежат включению в состав охотничьего угодья, относятся:

-территории следующих населенных пунктов: с. Федоровское, с.Добрыньское, д. Бильдино, д. Марково, с. Сима;

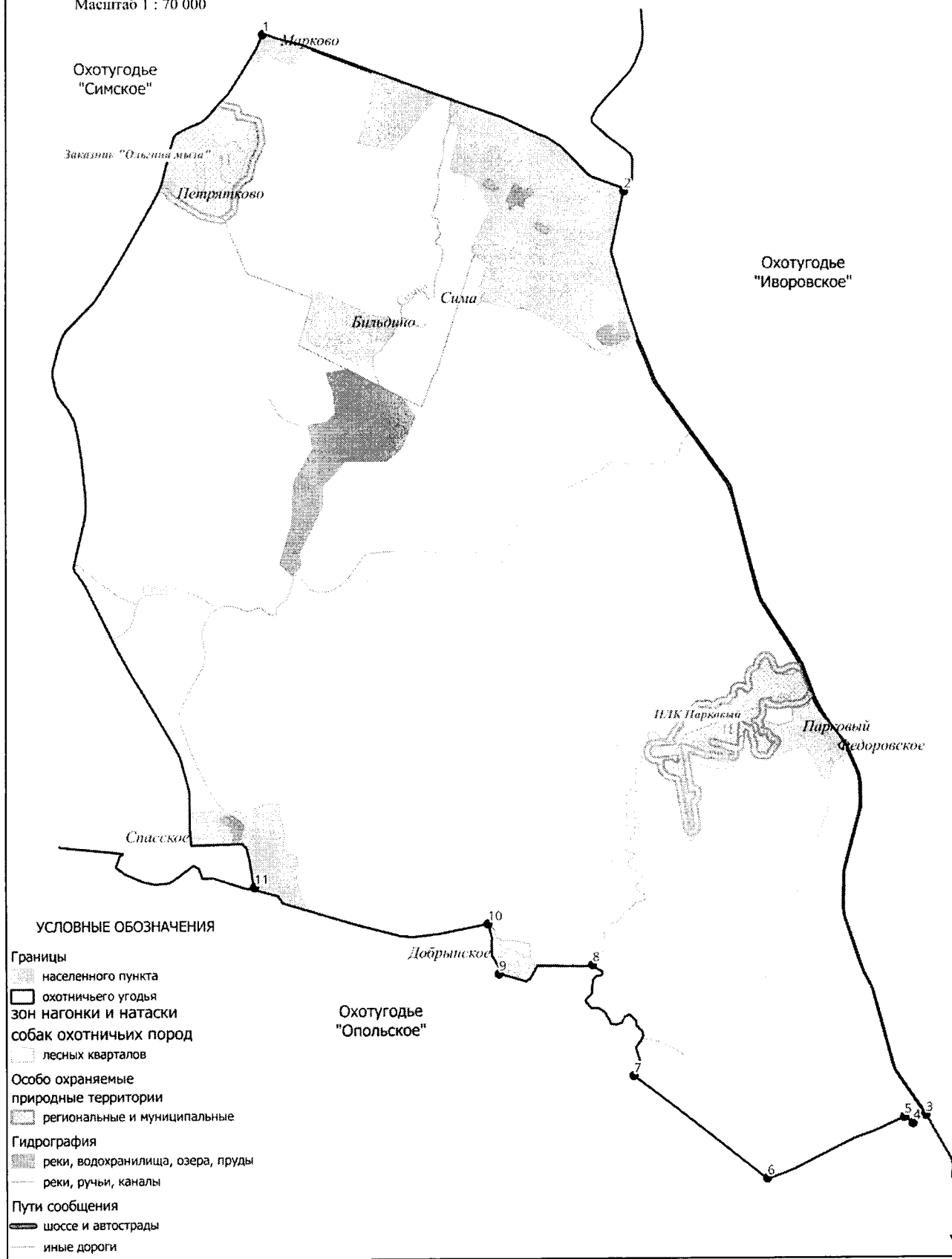
-территории следующих особо охраняемых территорий: государственный комплексный природный заказник регионального значения «Ольгина мыза», государственный историко-ландшафтный комплекс «Парковый».

Сведения о характерных точках границ охотничьего угодья «Бильдино» в системе координат WGS_84 UTM_ZONE_37N

№ п/п	Координата X	Координата Y	Координата X	Координата Y
	градусы, минуты, секунды		десятичные градусы	
1	56°41'35,99"	39°30'30,58"	56,693331	39,508494
2	56°40'52,96"	39°33'31,61"	56,681377	39,558782
3	56°36'37,95"	39°36'2,21"	56,610540	39,600615
4	56°36'35,73"	39°35'55,85"	56,609924	39,598848
5	56°36'37,46"	39°35'51,53"	56,610404	39,597646
6	56°36'20,89"	39°34'42,46"	56,605804	39,578462
7	56°36'49,33"	39°33'36,00"	56,613702	39,560000
8	56°37'19,84"	39°33'15,55"	56,622178	39,554321
9	56°37'17,43"	39°32'28,88"	56,621507	39,541354
10	56°37'31,19"	39°32'23,34"	56,625331	39,539815
11	56°37'41,41"	39°30'26,33"	56,628169	39,507315

Карта-схема закрепленного
охотничьего угодья
"Бильдино"

Масштаб 1 : 70 000



119. Охотхозяйство «Симское».

Площадь 25,244 тыс.га.

Северная: от северо-западного угла лесного квартала 1 Лучковского участкового лесничества Юрьев-Польского лесничества (точка 1) на восток по административной границе Владимирской области до места впадения р. Селекши в р. Нерль в точке 2. **Восточная:** от места впадения р. Селекши в р. Нерль на юго-запад вверх по среднему течению р. Селекши, огибая все острова по правому берегу, до моста у д. Колоново на автомобильной дороге 17 – 256 ОП МР 421 «дорога по д.Колоново №1» в точке 3, далее через д. Колоново в юго-западном направлении до автомобильной дороги 17 ОП МЗ 17 Н - 720 «Сима – Колоново – Лучки» (точка 4), далее по автомобильной дороге 17 ОП МЗ 17 Н – 720 «Сима – Колоново – Лучки» до с. Сима и пересечения с автомобильной дорогой 17 ОП РЗ 17 А – 1 «Владимир – Юрьев-Польский – Переславль-Залесский» в точке 5. **Южная:** от с. Сима и пересечения автомобильной дороги 17 ОП МЗ 17 Н - 720 «Сима – Колоново – Лучки» с автомобильной дорогой 17 ОП РЗ 17 А – 1 «Владимир – Юрьев-Польский – Переславль-Залесский» по автомобильной дороге 17 ОП РЗ 17 А – 1 «Владимир – Юрьев-Польский – Переславль-Залесский» через д. Марково до пересечения с автомобильной дорогой 17 ОП МЗ 17 Н – 722 «Марково – Матвейцево – Спасское» в точке 6, далее по автомобильной дороге 17 ОП МЗ 17 Н – 722 «Марково – Матвейцево – Спасское» на юг через д. Петрятково, с. Спасское до пересечения с проселочной дорогой на с. Иналово (нежил.) в точке 7, затем на запад по проселочной дороге через с. Иналово (нежил.) и точки 8-15 до с. Ворогово (точка 16), далее вниз по течению р. Кисть, огибая все острова по правому берегу, до места пересечения с административной границей Ярославской области в точке 17. **Западная:** от места пересечения р. Кисть с административной границей Ярославской области на север по административной границе Ярославской области до северо-западного угла лесного квартала 1 Лучковского участкового лесничества Юрьев-Польского лесничества (точка 1).

К землям, земельным участкам, правовой режим которых не допускает осуществление видов деятельности в сфере охотничьего хозяйства и которые не подлежат включению в состав охотничьего угодья, относятся:

-территории следующих населенных пунктов: с. Пенье, с. Чернокулово, с. Перемилово, с. Старниково, с. Нестерово, д. Теслово, д. Марково, с. Сима, с. Дубрава, с.Радованье, д. Колоново, с. Озерный, с. Подлесный, д. Петрятково, с. Матвейцево, с. Спасское, с. Ворогово, д. Кокорекино, с. Каменка, с. Маймор, м. Лучки.

Сведения о характерных точках границ охотничьего угодья «Симское» в системе координат WGS 84 UTM ZONE 37N

№ п/п	Координата X	Координата Y	Координата X	Координата Y
	градусы, минуты, секунды		десятичные градусы	
1	56°45'37,06"	39°21'29,50	56,760293	39,358195
2	56°46'7,85"	39°47'25,41	56,768848	39,790392
3	56°43'1,92"	39°34'13,99"	56,717199	39,570552
4	56°42'36,91"	39°33'38,23"	56,710254	39,560619
5	56°40'53,74"	39°33'30,77"	56,681595	39,558547
6	56°41'35,78"	39°30'30,52"	56,693273	39,508478
7	56°37'40,64"	39°30'25,62"	56,627955	39,507116
8	56°37'50,52"	39°29'20,56"	56,630699	39,489045
9	56°38'1,84"	39°28'2,37"	56,633843	39,467325
10	56°37'56,43"	39°27'39,45"	56,632342	39,460958
11	56°38'3,75"	39°27'17,06"	56,634374	39,454738
12	56°37'59,17"	39°26'25,72"	56,633103	39,440479
13	56°38'8,68"	39°25'59,29"	56,635745	39,433135
14	56°38'11,34"	39°23'57,51"	56,636484	39,399308
15	56°38'14,26"	39°22'9,66"	56,637295	39,369350
16	56°38'18,19"	39°21'45,70"	56,638386	39,362695
17	56°38'54,65"	39°19'21,87"	56,648515	39,322742

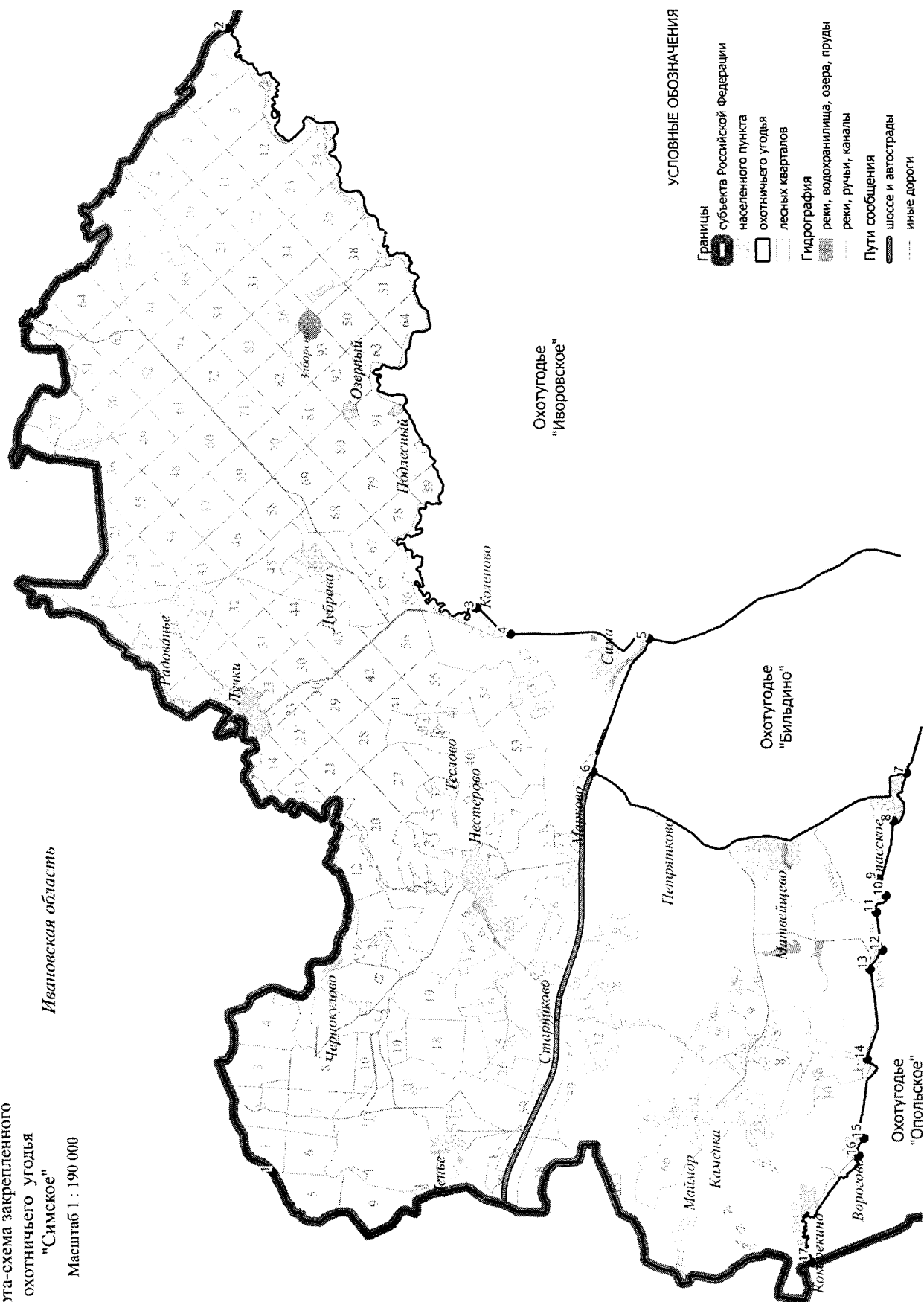
Карта-схема закрепленного

охотничьего угодья

"Симское"

Масштаб 1 : 190 000

Ивановская область



120. Охотхозяйство «Шордыгинское».

Площадь 12,974 тыс.га.

Северная: от северо-западного угла лесного квартала 16 Шордогского участкового лесничества Юрьев-Польского лесничества (точка 1) на восток по административной границе с Ивановской областью до северо-восточного угла лесного квартала 9 Шордогского участкового лесничества Юрьев-Польского лесничества (точка 2) **Восточная:** от северо-восточного угла лесного квартала 9 Шордогского участкового лесничества Юрьев-Польского лесничества на юг по границе с Ивановской областью до пересечения с р. Скомовянка в точке 3. **Южная:** от места пересечения административной границы Ивановской области с р. Скомовянка, на запад по верхнему течению р. Скомовянка до истока в ур. Ратьково (точка 4), далее на запад по проселочной дороге через точки 5-10 до автомобильной дороги 17 ОП МЗ 17 Н – 74 «Юрьев-Польский – Григорово – Гаврилов Посад – Тейково» (точка 11), далее по автомобильной дороге 17 ОП МЗ 17 Н – 74 «Юрьев-Польский – Григорово – Гаврилов Посад – Тейково» через д. Юрково до места пересечения с грунтовой дорогой, идущей на с. Алексино в точке 12. **Западная:** от места пересечения автомобильной дороги 17 ОП МЗ 17 Н – 74 «Юрьев-Польский – Григорово – Гаврилов Посад – Тейково» с грунтовой дорогой на север по грунтовой дороге через точки 13-18 до пересечения с лесной дорогой у с. Алексино (Алексино – Иворово) в точке 19, далее по лесной дороге через точки 20-21 до истока р. Пиклия в точке 22 и далее вниз по верхнему течению р. Пиклия до места впадения в нее р. Шордоги в точке 23. От места впадения р. Шордоги на восток по грунтовой дороге, идущей в местечко Шордога через точки 24-25 до места пересечения с восточной границей лесного квартала 44 Шордогского участкового лесничества Юрьев-Польского лесничества в точке 26, далее на север по восточным границам лесных кварталов 44, 27, 15 до северо-западного угла лесного квартала 16 Шордогского участкового лесничества Юрьев-Польского лесничества (точка 1).

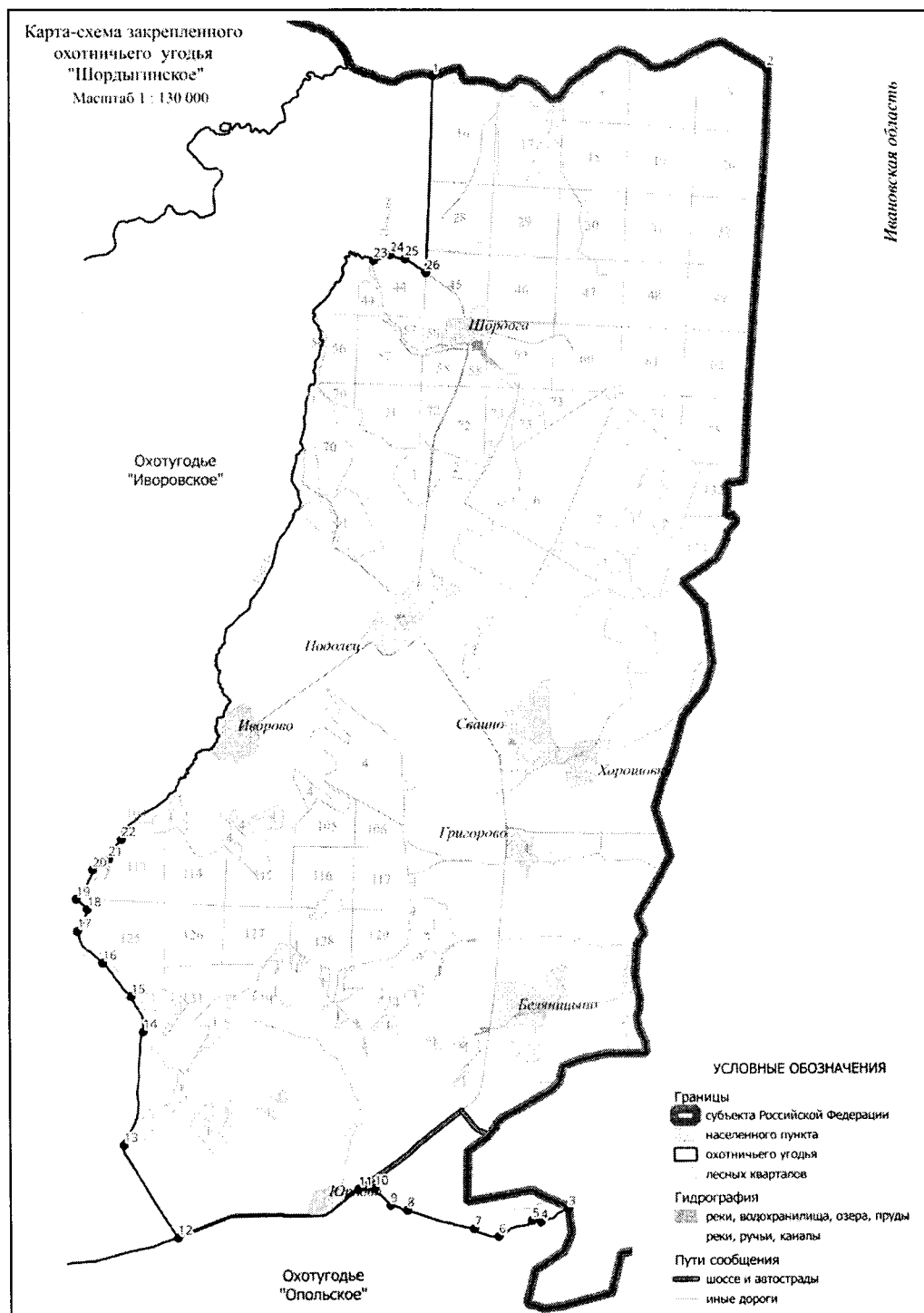
К землям, земельным участкам, правовой режим которых не допускает осуществление видов деятельности в сфере охотничьего хозяйства и которые не подлежат включению в состав охотничьего угодья, относятся:

-территории следующих населенных пунктов: местечко Шордога, с. Подолец, с. Сваино, д. Хорошевка, с. Иворово, с. Григорово, с. Беляницыно, д. Юрково.

Сведения о характерных точках границ охотничьего угодья «Шордыгинское» в системе координат WGS 84 UTM ZONE 37N

№ п/п	Координата X	Координата Y	Координата X	Координата Y
	градусы, минуты, секунды	градусы, минуты, секунды	десятичные градусы	десятичные градусы
1	56°45'59,65"	39°48'46,46"	56,766570	39,812905
2	56°46'3,52"	39°54'5,86"	56,767646	39,901627
3	56°36'3,74"	39°50'55,24"	56,601038	39,848679
4	56°35'56,87"	39°50'28,76"	56,599130	39,841322
5	56°35'57,63"	39°50'20,35"	56,599343	39,838987
6	56°35'49,29"	39°49'48,21"	56,597026	39,830058
7	56°35'53,47"	39°49'24,89"	56,598187	39,823579
8	56°36'3,30"	39°48'20,39"	56,600916	39,805665
9	56°36'5,67"	39°48'4,08"	56,601576	39,801134
10	56°36'14,79"	39°47'48,35"	56,604107	39,796763
11	56°36'14,33"	39°47'33,22"	56,603981	39,792561
12	56°35'49,55"	39°44'40,33"	56,597097	39,744535
13	56°36'38,41"	39°43'49,15"	56,610670	39,730321
14	56°37'38,35"	39°44'8,06"	56,627320	39,735572
15	56°37'56,82"	39°43'56,56"	56,632449	39,732378
16	56°38'14,38"	39°43'29,64"	56,637329	39,724900
17	56°38'31,19"	39°43'5,67"	56,641997	39,718241

18	56°38'42,68"	39°43'15,11"	56,645188	39,720865
19	56°38'48,06"	39°43'4,52"	56,646682	39,717923
20	56°39'3,19"	39°43'20,27"	56,650887	39,722297
21	56°39'8,93"	39°43'35,26"	56,652482	39,726460
22	56°39'19,14"	39°43'47,63"	56,655317	39,729899
23	56°44'22,62"	39°47'49,15"	56,739617	39,796987
24	56°44'25,58"	39°48'5,52"	56,740440	39,801534
25	56°44'23,46"	39°48'19,61"	56,739851	39,805447
26	56°44'16,09"	39°48'39,85"	56,737802	39,811070



121. Охотхозяйство «Иворовское».

Площадь 17,184 тыс.га.

Северная: от моста у д. Колоново на автомобильной дороге 17 – 256 ОП МР 421 «дорога по д.Колоново №1» в точке 1 вниз по среднему течению р. Селекши, огибая все острова по правому берегу, до впадения в р. Нерль в точке 2, далее по р. Нерли до северо-восточного угла лесного квартала 15 Шордогского участкового лесничества Юрьев-Польского лесничества (точка 3). **Восточная:** от северо-восточного угла лесного квартала 15 Шордогского участкового лесничества Юрьев-Польского лесничества на юг по восточным границам лесных кварталов 15, 27, 44 Шордогского участкового лесничества Юрьев-Польского лесничества до пересечения с грунтовой дорогой на местечко Шордога в точке 4, далее на северо-запад по грунтовой дороге через точки 5-6 до места впадения р. Шордоги в р. Пиклия в точке 7 и вверх по среднему течению р. Пиклия до ее истока (точка 8) и далее по лесной дороге через точки 9-10 до грунтовой дороги, идущей от с. Алексино до пересечения с автомобильной дорогой 17 ОП МЗ 17 Н – 74 «Юрьев-Польский – Григорово – Гаврилов Посад – Тейково» (точка 11), далее на юг по грунтовой дороге через точки 12-17 до пересечения с автомобильной дорогой 17 ОП МЗ 17 Н – 74 «Юрьев-Польский – Григорово – Гаврилов Посад – Тейково» в точке 18. **Южная:** от места пересечения грунтовой дороги от с. Алексино с автомобильной дорогой 17 ОП МЗ 17 Н – 74 «Юрьев-Польский – Григорово – Гаврилов Посад – Тейково» на запад по автомобильной дороге 17 ОП МЗ 17 Н – 74 «Юрьев-Польский – Григорово – Гаврилов Посад – Тейково» до с. Городище (точка 19), далее по грунтовой дороге от с. Городище через точки 20-24 до с. Сорогужино (точка 25). **Западная:** от с. Сорогужино по автомобильной дороге 17 ОП РЗ 17 А – 1 «Владимир – Юрьев – Польский – Переславль – Залесский» на север через с. Сима, д. Колоново до моста у д. Колоново на автомобильной дороге 17 – 256 ОП МР 421 «дорога по д.Колоново №1» (точка 1).

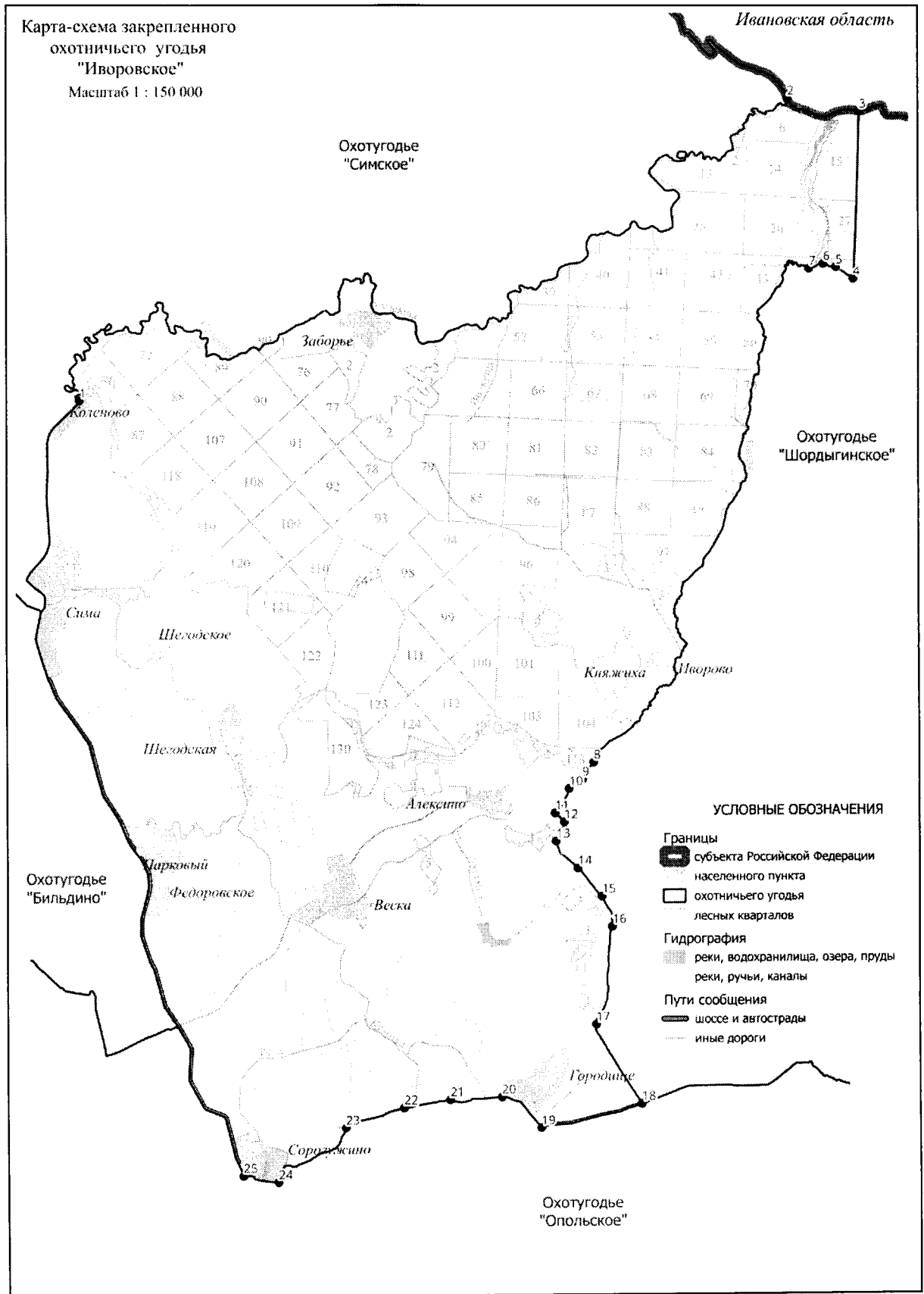
К землям, земельным участкам, правовой режим которых не допускает осуществление видов деятельности в сфере охотничьего хозяйства и которые не подлежат включению в состав охотничьего угодья, относятся:

-территории следующих населенных пунктов: д. Колоново, с. Заборье, с. Шегодское, д. Шегодская, с. Федоровское, д. Веска, с. Сорогужино, с. Городище, с. Алексино, д. Княжиха.

Сведения о характерных точках границ охотничьего угодья «Иворовское» в системе координат WGS 84 UTM ZONE 37N

№ п/п	Координата X	Координата Y	Координата X	Координата Y
	градусы, минуты, секунды	градусы, минуты, секунды	десятичные градусы	десятичные градусы
1	56°43'1,92"	39°34'13,99"	56,717199	39,570552
2	56°46'7,85"	39°47'25,41"	56,768848	39,790392
3	56°45'59,89"	39°48'46,48"	56,766636	39,812910
4	56°44'16,28"	39°48'39,34"	56,737856	39,810927
5	56°44'23,46"	39°48'19,61"	56,739851	39,805447
6	56°44'25,58"	39°48'5,52"	56,740440	39,801534
7	56°44'22,62"	39°47'49,15"	56,739617	39,796987
8	56°39'19,14"	39°43'47,63"	56,655317	39,729899
9	56°39'8,81"	39°43'35,09"	56,652446	39,726413
10	56°39'3,08"	39°43'20,12"	56,650854	39,722256
11	56°38'48,20"	39°43'4,73"	56,646722	39,717980
12	56°38'42,73"	39°43'14,82"	56,645202	39,720784
13	56°38'31,13"	39°43'5,75"	56,641980	39,718264
14	56°38'14,38"	39°43'29,64"	56,637329	39,724900
15	56°37'57,02"	39°43'56,41"	56,632505	39,732335
16	56°37'38,35"	39°44'8,06"	56,627320	39,735572
17	56°36'38,47"	39°43'49,47"	56,610685	39,730409

18	56°35'49,78"	39°44'39,84"	56,597161	39,744399
19	56°35'35,25"	39°42'48,10"	56,593126	39,713361
20	56°35'54,23"	39°42'4,26"	56,598398	39,701184
21	56°35'52,78"	39°41'6,21"	56,597995	39,685059
22	56°35'47,87"	39°40'14,30"	56,596630	39,670638
23	56°35'35,75"	39°39'8,76"	56,593265	39,652433
24	56°35'2,53"	39°37'52,76"	56,584036	39,631322
25	56°35'6,64"	39°37'13,94"	56,585179	39,620538



122. Охотхозяйство «Опольское».

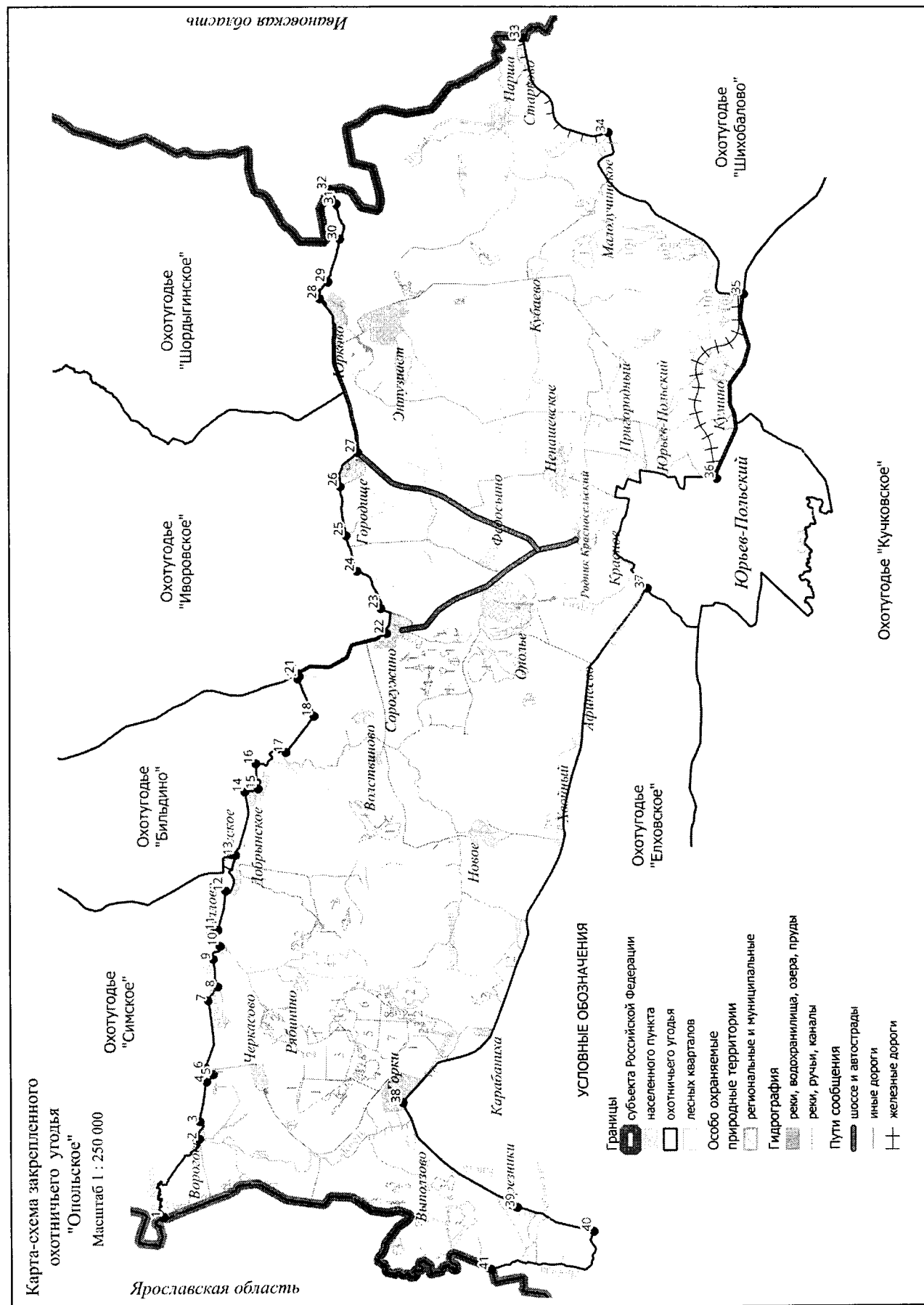
Площадь 33,462 тыс.га.

Северная: от места пересечения административной границы Владимирской и Ярославской областей с р. Кисть в точке 1 вверх по течению р. Кисть до с. Ворогово (точка 2), далее на восток по проселочной дороге через точки 3-12 и с. Иналово (нежилое) до с. Спасское (точка 13). От с. Спасское на восток по автомобильной дороге 17 ОП МЗ 17 Н – 725 «Матвейцево – Спасское – Добрынское» до основного въезда в с. Добрынское в точке 14, затем по основному въезду в село до пруда, расположенного в центре села в точке 15, далее на восток по мелиоративному каналу через с. Добрынское до места впадения мелиоративного канала в р. Селекшу в точке 16 и далее на юг, вверх по среднему течению р. Селекши до точки 17. От точки 17 на юго-восток по прямой линии через поле, до точки 18. От точки 18 на восток через точки 19-20, затем по проселочной (полевой) дороге, не имеющей дорожных кюветов и не сохраняющейся долго на местности в качестве ориентира, на восток до места пересечения автомобильной дороги 17 ОП РЗ 17 А – 1 «Владимир – Юрьев-Польский – Переславль-Залесский» с автомобильной дорогой 17 ОП МЗ 17 Н – 721 «Владимир – Юрьев-Польский» – Сима – Вёска» в точке 21 и далее на юг по автомобильной дороге 17 ОП РЗ 17 А – 1 «Владимир – Юрьев-Польский – Переславль-Залесский» до с. Сорогужино (точка 22). От с. Сорогужино по грунтовой (проселочной) дороге через точки 23-26 до с. Городище (точка 27). От с. Городище по автомобильной дороге 17 ОП МЗ 17 Н – 74 «Юрьев-Польский – Григорово – Гаврилов Посад – Тейково» до с. Юрково (точка 28). От с. Юрково на восток по просёлочной дороге через точки 29-30 до истока р. Скомовянка в урочище Ратьково в точке 31, далее вниз по течению р. Скомовянка до пересечения с административной границей Владимирской и Ивановской областей в точке 32. **Восточная:** от пересечения р. Скомовянка с административной границей Владимирской и Ивановской областей на юг по административной границе Владимирской и Ивановской областей до места пересечения с Северной железной дорогой в точке 33, затем на юго-запад по Северной железной дороге до места пересечения с автомобильной дорогой 17 ОП МЗ 17 Н – 732 «Владимир – Юрьев-Польский» – Малолучинское – Шипилово» в точке 34 и далее на юго-запад по автомобильной дороге 17 ОП МЗ 17 Н -732 «Владимир – Юрьев-Польский» – Малолучинское – Шипилово» до места пересечения с автомобильной дорогой 17 ОП РЗ 17 А – 1 «Владимир – Юрьев-Польский – Переславль-Залесский» в точке 35. **Южная:** от места пересечения автомобильной дороги 17 ОП МЗ 17 Н -732 «Владимир – Юрьев-Польский» – Малолучинское – Шипилово» с автомобильной дорогой 17 ОП РЗ 17 А – 1 «Владимир – Юрьев-Польский – Переславль-Залесский» на запад по автомобильной дороге 17 ОП РЗ 17 А – 1 «Владимир – Юрьев-Польский – Переславль-Залесский» до пересечения с административной границей г. Юрьев-Польский в точке 36, и далее на север по административной границе г. Юрьев-Польский, огибая город поочерёдно с востока, севера и запада до места пересечения административной границы г. Юрьев-Польский с автомобильной дорогой 17 ОП МЗ 17 Н – 756 «Юрьев-Польский – Горки» в точке 37, и далее на северо-запад по автомобильной дороге 17 ОП МЗ 17 Н – 756 «Юрьев-Польский – Горки» через с. Афинеево, с. Хвойный до с. Горки (точка 38). От с. Горки на юго-запад по автомобильной дороге 17 ОП МЗ 17 Н – 760 «Горки – Березники» до с. Березники (точка 39), затем через с. Березники по грунтовой дороге на юг до пересечения с р. Любша (точка 40), вверх по среднему течению р. Любша до места пересечения р. Любша с административной границей Владимирской и Ярославской областей в точке 41. **Западная:** от места пересечения р. Любша с административной границей Владимирской и Ярославской областей на север по административной границе Владимирской и Ярославской областей до места пересечения административной границы Владимирской и Ярославской областей с рекой Кисть в точке 1. **К землям, земельным участкам, правовой режим которых не допускает осуществление видов деятельности в сфере охотничьего хозяйства и которые не подлежат включению в состав охотничьего угодья, относятся:**

-территории следующих населенных пунктов: с.Березники, д. Выползово, с. Горки, с. Черкасово, с. Иналово, с. Рябинино, с. Спасское, с. Добрыньское, д. Теньки, с. Волствиново, с. Сорогужино, с. Ополье, с. Федосьино, с. Городище, с. Юрково, с. Энтузиаст, с. Кубаево, с. Парша, с. Кумино, с. Красное, с. Пригородный, с. Ненашевское, с. Афинеево, с. Новое, с. Хвойный, д. Карабаниха.

Сведения о характерных точках границ охотничьего угодья «Опольское» в системе координат WGS_84 UTM_ZONE_37N

№ п/п	Координата X	Координата Y	Координата X	Координата Y
	градусы, минуты, секунды		десятичные градусы	
1	56°38'54,63"	39°19'21,70"	56,648507	39,322694
2	56°38'18,19"	39°21'45,70"	56,638386	39,362695
3	56°38'17,71"	39°22'18,30"	56,638253	39,371750
4	56°38'10,60"	39°23'31,40"	56,636277	39,392055
5	56°38'3,89"	39°23'45,22"	56,634414	39,395894
6	56°38'11,70"	39°23'57,02"	56,636582	39,399173
7	56°38'8,67"	39°25'59,98"	56,635743	39,433328
8	56°37'59,09"	39°26'25,52"	56,633082	39,440423
9	56°38'3,41"	39°27'15,79"	56,634282	39,454385
10	56°37'56,48"	39°27'39,63"	56,632355	39,461007
11	56°37'58,68"	39°28'8,98"	56,632968	39,469161
12	56°37'50,64"	39°29'20,88"	56,630733	39,489134
13	56°37'40,69"	39°30'26,90"	56,627970	39,507472
14	56°37'30,99"	39°32'23,44"	56,625275	39,539844
15	56°37'17,62"	39°32'28,92"	56,621561	39,541366
16	56°37'19,84"	39°33'15,55"	56,622178	39,554321
17	56°36'49,47"	39°33'36,26"	56,613743	39,560072
18	56°36'20,62"	39°34'42,56"	56,605728	39,578489
19	56°36'37,41"	39°35'51,36"	56,610393	39,597599
20	56°36'36,00"	39°35'55,69"	56,610000	39,598802
21	56°36'38,14"	39°36'1,73"	56,610595	39,600480
22	56°35'6,64"	39°37'14,20"	56,585178	39,620610
23	56°35'12,33"	39°37'59,82"	56,586758	39,633282
24	56°35'36,53"	39°39'8,50"	56,593481	39,652362
25	56°35'47,85"	39°40'14,51"	56,596624	39,670696
26	56°35'53,50"	39°41'45,53"	56,598194	39,695982
27	56°35'35,57"	39°42'48,26"	56,593215	39,713405
28	56°36'14,25"	39°47'33,02"	56,603957	39,792506
29	56°36'5,67"	39°48'4,08"	56,601576	39,801134
30	56°35'53,58"	39°49'23,60"	56,598217	39,823222
31	56°35'56,87"	39°50'28,76"	56,599130	39,841322
32	56°36'3,70"	39°50'55,46"	56,601029	39,848738
33	56°32'45,84"	39°55'36,90"	56,546066	39,926918
34	56°31'18,87"	39°52'41,06"	56,521909	39,878072
35	56°29'1,98"	39°47'40,74"	56,483883	39,794649
36	56°29'29,57"	39°41'59,50"	56,491548	39,699861
37	56°30'40,78"	39°38'36,31"	56,511328	39,643421
38	56°34'51,15"	39°22'51,12"	56,580876	39,380866
39	56°32'54,29"	39°19'36,19"	56,548415	39,326718
40	56°31'36,73"	39°18'51,23"	56,526869	39,314232
41	56°33'21,48"	39°17'42,22"	56,555968	39,295062



123. Охотхозяйство «Елховское».

Площадь 17,174 тыс.га.

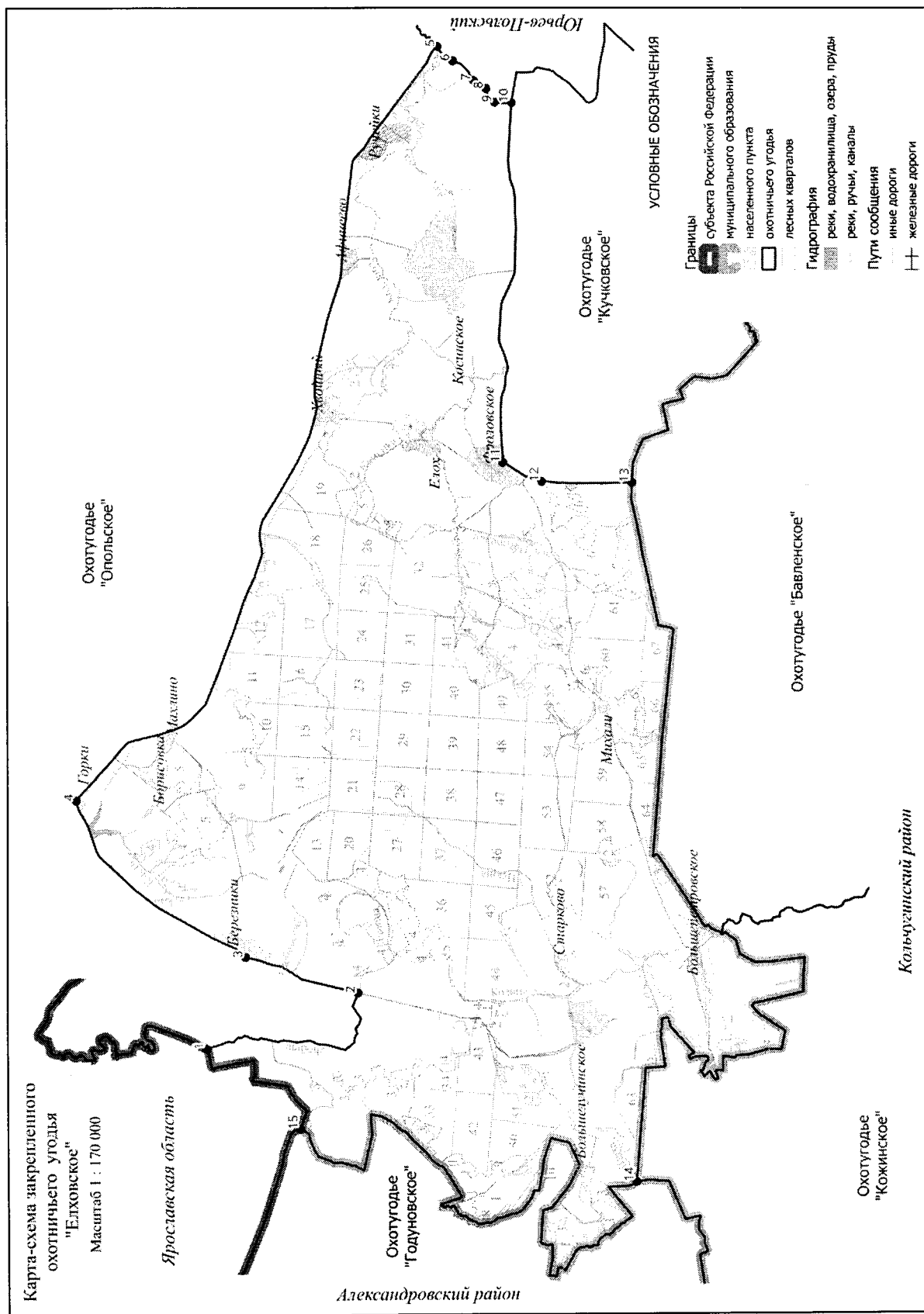
Северная: от места пересечения р. Любши с административной границей Ярославской области в точке 1 на запад, вверх по среднему течению р. Любши до пересечения с грунтовой дорогой Березники – Большелучинское в точке 2, затем по грунтовой дороге на север до с. Березники (точка 3) и далее от с. Березники по автомобильной дороге 17 ОП МЗ 17 Н – 760 «Горки – Березники» до пересечения с автомобильной дорогой 17 ОП МЗ 17 Н – 756 «Юрьев-Польский – Горки» в точке 4, далее по автомобильной дороге 17 ОП МЗ 17 Н – 756 «Юрьев-Польский – Горки» на восток через с. Хвойный, с. Афинеево, до моста через р. Колокшу (точка 5). **Восточная:** от моста на автомобильной дороге 17 ОП МЗ 17 Н – 756 «Юрьев-Польский – Горки» через р. Колокшу на юг по проселочной дороге, огибая с запада с. Ильинское через точки 6-9 до пересечения проселочной дороги у с. Ильинское с автомобильной дорогой 17 ОП МЗ 17 Н – 752 «Юрьев-Польский – Косинское» в точке 10. **Южная:** от места пересечения проселочной дороги у с. Ильинское с автомобильной дорогой 17 ОП МЗ 17 Н – 752 «Юрьев-Польский – Косинское» на запад по автомобильной дороге 17 ОП МЗ 17 Н – 752 «Юрьев-Польский – Косинское» до с. Фроловское (точка 11). Далее на юг через с. Фроловское по проселочной дороге через точку 12 на юг до административной границы Кольчугинского района (точка 13), далее на запад по административной границе Кольчугинского района до места пересечения административных границ Александровского, Кольчугинского и Юрьев-Польского районов в точке 14. **Западная:** от места пересечения административных границ Александровского, Кольчугинского и Юрьев-Польского районов на север по административной границе Александровского района до места пересечения с административной границей Ярославской области в точке 15, далее на север по административной границе Ярославской области до места пересечения с р. Любшой в точке 1.

К землям, земельным участкам, правовой режим которых не допускает осуществление видов деятельности в сфере охотничьего хозяйства и которые не подлежат включению в состав охотничьего угодья, относятся:

-территории следующих населенных пунктов: с. Большелучинское, д. Старково, с. Большепетровское, д. Михали, с. Фроловское, д. Елох, с. Хвойный, с. Афинеево, с. Ручейки, с. Косинское, с. Ильинское, с. Березники, д. Махлино.

Сведения о характерных точках границ охотничьего угодья «Елховское» в системе координат WGS 84 UTM ZONE 37N

№ п/п	Координата X	Координата Y	Координата X	Координата Y
	градусы, минуты, секунды		десятичные градусы	
1	56°33'21,32"	39°17'42,07	56,555922	39,295019
2	56°31'36,84"	39°18'51,29	56,526901	39,314246
3	56°32'54,29"	39°19'36,19"	56,548415	39,326718
4	56°34'50,96"	39°22'52,43"	56,580823	39,381230
5	56°30'40,57"	39°38'36,06"	56,511269	39,643351
6	56°30'29,83"	39°38'17,76"	56,508287	39,638268
7	56°30'15,41"	39°37'53,16"	56,504282	39,631433
8	56°30'6,77"	39°37'43,09"	56,501882	39,628637
9	56°30'0,84"	39°37'26,04"	56,500232	39,623900
10	56°29'49,13"	39°37'25,61"	56,496981	39,623782
11	56°29'55,58"	39°29'52,95"	56,498771	39,498041
12	56°29'28,53"	39°29'29,26"	56,491258	39,491462
13	56°28'26,35"	39°29'27,99"	56,473986	39,491108
14	56°28'24,32"	39°14'54,12"	56,473423	39,248368
15	56°32'16,90"	39°16'1,68"	56,538027	39,267132



124. Охотхозяйство «Кучковское».

Площадь 23,844 тыс.га.

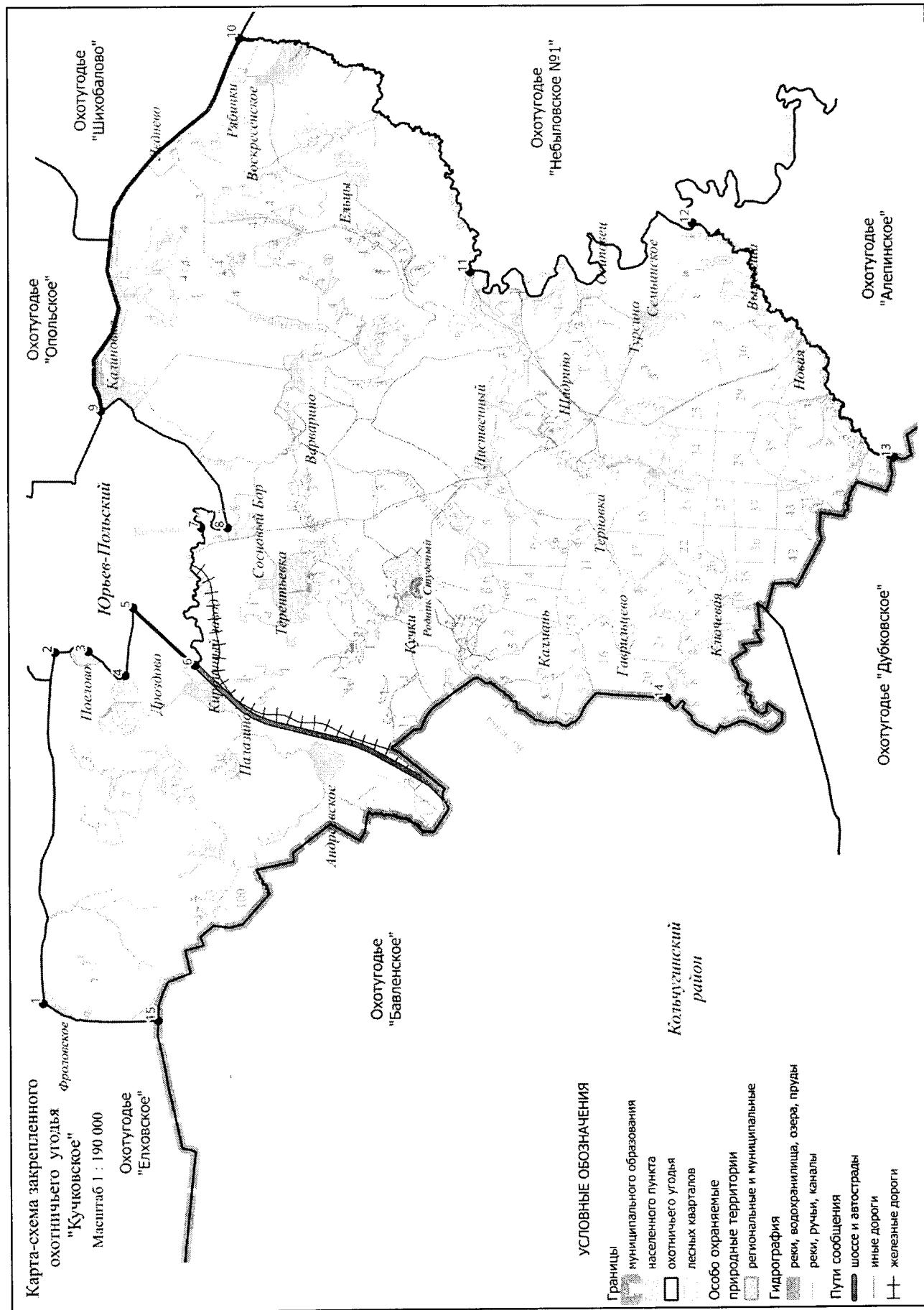
Северная: от с. Фроловское (точка 1) на восток по автомобильной дороге 17 ОП МЗ 17 Н – 754 «Косинское – Фроловское», затем по автомобильной дороге 17 ОП МЗ 17 Н – 752 «Юрьев-Польский – Косинское» до места пересечения с автомобильной дорогой 17 – 256 ОП МР 04 «Юрьев-Польский-Косинское» - Поелово» в точке 2, по автомобильной дороге 17 – 256 ОП МР 04 «Юрьев-Польский-Косинское» - Поелово» на юг до с. Поелово (точка 3), от с. Поелово на юг по проселочной дороге до места пересечения с автомобильной дорогой 17 ОП МЗ 17 Н – 751 «Юрьев-Польский – Дроздово» в точке 4, по автомобильной дороге 17 ОП МЗ 17 Н – 751 «Юрьев-Польский – Дроздово» на восток до автомобильной дороги 17 ОП РЗ 17 К – 10 «Юрьев-Польский – Кольчугино» (точка 5), далее на северо-восток по автомобильной дороге 17 ОП РЗ 17 К – 10 «Юрьев-Польский – Кольчугино» до моста через р. Сегу (точка 6), затем вниз по среднему течению р. Сеги до места ее впадения в р. Колокшу в точке 7 и далее вниз по среднему течению р. Колокши, огибая все острова по правому берегу, до автомобильного моста через р. Колокшу на автомобильной дороге 17 ОП МЗ 17 Н – 749 «Колокольцево – Калиновка» в точке 8. От моста через р. Колокшу на восток по автомобильной дороге 17 ОП МЗ 17 Н – 749 «Колокольцево – Калиновка» через с. Калиновка до автомобильной дороги 17 ОП РЗ 17 А – 1 «Владимир – Юрьев-Польский – Переславль-Залесский» (точка 9), затем на восток по автомобильной дороге 17 ОП РЗ 17 А – 1 «Владимир – Юрьев-Польский – Переславль-Залесский» до моста через р. Выкрос (точка 10). **Восточная:** от моста через р. Выкрос на юг, вниз по среднему течению р. Выкрос, огибая все острова по правому берегу, до места впадения в р. Колокшу в точке 11 и далее на юг, вниз по среднему течению р. Колокши, огибая все острова по правому берегу, до устья р. Черной (точка 12). **Южная:** от устья р. Черной на юго-восток, вверх по среднему течению р. Черной, огибая все острова по правому берегу, до места пересечения с административной границей Кольчугинского района (лесной квартал 48 Небыловского участкового лесничества Юрьев-Польского лесничества) в точке 13 и далее на северо-запад по административной границе Кольчугинского района до юго-западного угла лесного квартала 20 Есиплевского участкового лесничества Кольчугинского лесничества (точка 14). **Западная:** от юго-западного угла лесного квартала 20 Есиплевского участкового лесничества Кольчугинского лесничества на север по административной границе Кольчугинского района до места пересечения с проселочной дорогой Клины – Фроловское в точке 15 и далее по проселочной дороге Клины - Фроловское до с. Фроловское (точка 1).

К землям, земельным участкам, правовой режим которых не допускает осуществление видов деятельности в сфере охотничьего хозяйства и которые не подлежат включению в состав охотничьего угодья, относятся:

-территории следующих населенных пунктов: с. Фроловское, с. Поелово, с. Палазино, д. Дроздово, с. Андреевское, с. Сосновый Бор, д. Терентьевка, с. Кучки, с. Калмань, с. Терновка, д. Гаврильцево, с. Лиственный, д. Шадрино, д. Тусино, с. Семьинское, д. Новая, д. Вижегша, д. Ключевая, д. Осиповец, с. Варварино, с. Ельцы, д. Воскресенское, д. Рябинки, с. Леднево, с. Калиновка, д. Колокольцево, с. Кирпичный Завод.

Сведения о характерных точках границ охотничьего угодья «Кучковское» в системе координат WGS 84 UTM ZONE 37N

№ п/п	Координата X	Координата Y	Координата X	Координата Y
	градусы, минуты, секунды		десятичные градусы	
1	56°29'55,81"	39°29'53,11"	39,498087	39,498087
2	56°29'45,65"	39°38'3,05"	39,634180	39,634180
3	56°29'19,66"	39°38'4,31"	39,634531	39,634531
4	56°28'50,78"	39°37'30,23"	39,625065	39,625065
5	56°28'44,58"	39°39'5,23"	39,651454	39,651454
6	56°27'56,94"	39°37'44,37"	39,628991	39,628991
7	56°27'51,84"	39°40'56,87"	39,682463	39,682463
8	56°27'31,58"	39°40'56,67"	39,682409	39,682409
9	56°29'9,26"	39°43'41,12"	39,728088	39,728088
10	56°27'20,88"	39°52'24,73"	39,873536	39,873536
11	56°24'22,03"	39°46'53,75"	39,781598	39,781598
12	56°21'29,56"	39°48'1,51"	39,800420	39,800420
13	56°18'52,26"	39°42'32,30"	39,708972	39,708972
14	56°21'50,39"	39°36'55,98"	39,615549	39,615549
15	56°28'26,35"	39°29'27,99"	39,491108	39,491108



125. Охотхозяйство «Шихобалово».

Площадь 18,634 тыс.га.

Северная: от места пересечения Северной железной дороги с административной границей Юрьев-Польского района с Ивановской областью в точке 1, по административной границе Юрьев-Польского района на юго-восток до стыка границ Юрьев-Польского, Суздальского районов и Ивановской области в точке 2. **Восточная:** от места стыка границ Юрьев-Польского, Суздальского районов и Ивановской области по административной границе Суздальского района на юг до пересечения с автомобильной дорогой 17 ОП РЗ 17 А – 1 «Владимир – Юрьев-Польский – Переславль-Залесский» в точке 3. **Южная:** от места пересечения административной границы Суздальского района с автомобильной дорогой 17 ОП РЗ 17 А – 1 «Владимир – Юрьев-Польский – Переславль-Залесский» на северо-запад до места пересечения с автомобильной дорогой 17 ОП МЗ 17 Н – 732 «Владимир – Юрьев-Польский» – Малолучинское – Шипилово» в точке 4. **Западная:** от места пересечения автомобильной дороги 17 ОП РЗ 17 А – 1 «Владимир – Юрьев-Польский – Переславль-Залесский» с автомобильной дорогой 17 ОП МЗ 17 Н – 732 «Владимир – Юрьев-Польский» – Малолучинское – Шипилово» на северо-восток по автомобильной дороге 17 ОП МЗ 17 Н – 732 «Владимир – Юрьев-Польский» – Малолучинское – Шипилово» до места пересечения с Северной железной дорогой в точке 5, далее по Северной железной дороге до пересечения с административной границей Юрьев-Польского района с Ивановской областью в точке 1.

К землям, земельным участкам, правовой режим которых не допускает осуществление видов деятельности в сфере охотничьего хозяйства и которые не подлежат включению в состав охотничьего угодья, относятся:

-территории следующих населенных пунктов: с. Шипилово, с. Малолучинское, с. Красная горка, д. Богородское, с. Горяиново, д. Звенцово, д. Мукино, д.Баскаки, д. Дергаево, с. Шихобалово, с.Богдановское, п. Богдановский Рыбопитомник, д. Глядково, д. Тума, с.Карельская Слободка;

-территории следующих особо охраняемых территорий: государственный комплексный природный заказник регионального значения «Чистая вода».

Сведения о характерных точках границ охотничьего угодья «Шихобалово» в системе координат WGS 84 UTM ZONE 37N

№ п/п	Координата X	Координата Y	Координата X	Координата Y
	градусы, минуты, секунды		десятичные градусы	
1	56°32'45,77"	39°55'36,70"	56,546049	39,926860
2	56°26'5,75"	40°11'36,78"	56,434931	40,193549
3	56°21'24,62"	40°5'36,08"	56,356839	40,093354
4	56°29'1,98"	39°47'40,73"	56,483883	39,794647
5	56°31'18,78"	39°52'41,54"	56,521884	39,878207

