



ПРАВИТЕЛЬСТВО ВЛАДИМИРСКОЙ ОБЛАСТИ

ПОСТАНОВЛЕНИЕ

21.02.2025

№ 66

*Об установлении границ объединенной
зоны охраны объектов культурного
наследия, расположенных
на территории г. Гусь-Хрустального,
об утверждении режимов
использования земель и требований
к градостроительным регламентам
в границах территории данной зоны*

В соответствии с Федеральным законом от 25.06.2002 № 73-ФЗ «Об объектах культурного наследия (памятниках истории и культуры) народов Российской Федерации», постановлением Правительства Российской Федерации от 12.09.2015 № 972 «Об утверждении Положения о зонах охраны объектов культурного наследия (памятников истории и культуры) народов Российской Федерации и о признании утратившими силу отдельных положений нормативных правовых актов Правительства Российской Федерации», Законом Владимирской области от 06.04.2004 № 21-ОЗ «Об объектах культурного наследия (памятниках истории и культуры) Владимирской области» Правительство Владимирской области п о с т а н о в л я е т :

1. Установить границы объединенной зоны охраны объектов культурного наследия, расположенных на территории города Гусь-Хрустального (далее – объекты культурного наследия) согласно приложению № 1.

2. Утвердить режимы использования земель и требования к градостроительным регламентам в границах объединенной зоны охраны объектов культурного наследия согласно приложению № 2.

3. Инспекции государственной охраны объектов культурного наследия Владимирской области обеспечить:

3.1. Направление копии настоящего постановления в администрацию муниципального образования города Гусь-Хрустальный Владимирской области для размещения в информационной системе обеспечения градостроительной деятельности.

3.2. Направление сведений об утвержденных границах объединенной зоны охраны объектов культурного наследия, о режимах использования земель и о требованиях к градостроительным регламентам в границах данной зоны

в территориальный орган уполномоченного федерального органа исполнительной власти для внесения в Единый государственный реестр недвижимости.

3.3. Размещение информации об утвержденных границах объединенной зоны охраны объектов культурного наследия, о режимах использования земель и о требованиях к градостроительным регламентам в границах данной зоны в федеральной государственной информационной системе территориального планирования.

4. Убытки лицам, указанным в пункте 2 статьи 57.1 Земельного кодекса Российской Федерации, возмещаются органом, указанным в подпункте 3 пункта 8 статьи 57.1 Земельного кодекса Российской Федерации, в срок, установленный пунктом 11 статьи 57.1 Земельного кодекса Российской Федерации.

5. Рекомендовать администрации муниципального образования г. Гусь-Хрустальный Владимирской области:

5.1. Учитывать и отображать границы объединенной зоны охраны объектов культурного наследия, режимы использования земель и требования к градостроительным регламентам в границах данной зоны в генеральном плане, правилах землепользования и застройки, документации по планировке территории, внести в указанные документы изменения в установленном порядке.

5.2. Обеспечить соблюдение режимов использования земель и требований к градостроительным регламентам в границах объединенной зоны охраны объектов культурного наследия, установленных настоящим постановлением.

6. Контроль за исполнением данного постановления возложить на заместителя Губернатора Владимирской области, курирующего вопросы социального развития, и заместителя Губернатора Владимирской области, курирующего вопросы развития инфраструктуры, ЖКХ и энергетики.

7. Настоящее постановление вступает в силу со дня его официального опубликования.

Губернатор Владимирской области



А.А.Авдеев

ГРАНИЦЫ ОБЪЕДИНЕННОЙ ЗОНЫ ОХРАНЫ ОБЪЕКТОВ КУЛЬТУРНОГО НАСЛЕДИЯ, РАСПОЛОЖЕННЫХ НА ТЕРРИТОРИИ Г. ГУСЬ-ХРУСТАЛЬНОГО

В целях обеспечения сохранности объектов культурного наследия, расположенных на территории г. Гусь-Хрустального Владимирской области, в их исторической среде на сопряженной с ними территории проектируется объединенная зона охраны в составе: единая охранный зона, единая зона регулирования застройки и хозяйственной деятельности, единая зона охраняемого природного ландшафта.

Единая охранный зона – ЕОЗ (участок ЕОЗ-1 и участок ЕОЗ-2)

1. Внешняя граница участка ЕОЗ-1 проходит:

1-2 - из точки «1», расположенной в юго-западном углу земельного участка с кадастровым номером 33:25:000077:22, в юго-западном направлении 43 м вдоль границы земельного участка с кадастровым номером 33:25:000077:583,

2-3 - в юго-восточном направлении протяженностью 14 м вдоль границы земельного участка с кадастровым номером 33:25:000077:583;

3-4 - в северо-восточном направлении 213 м вдоль нечетной стороны ул. Вокзальная;

4-5 - в северо-западном направлении 30 м вдоль границы земельного участка с кадастровым номером 33:25:000077:583;

5-6-7-8 - в северо-восточном направлении 46 м вдоль границы земельного участка с кадастровым номером 33:25:000077:583, далее пересекая ул. Шитова;

8-9 - в юго-восточном направлении 37 м вдоль границ участков застройки по ул. Шитова;

9-10-11-12-13-14-15 - в северо-восточном направлении 131 м вдоль границы территории объекта культурного наследия ансамбль «Комплекс рабочего поселка хрустального завода Мальцовых» (далее - Комплекс);

15-16-17 - в юго-восточном направлении 38 м вдоль границы территории Комплекса;

17-18-19 - в северо-восточном направлении 65 м вдоль границ участков застройки по ул. Писарева;

19-20 - в юго-восточном направлении 20 м вдоль границ участков застройки по ул. Добролюбова;

20-21-22 - в северо-восточном направлении протяженностью 51 м вдоль границы территории Комплекса;

22-23 - в юго-восточном направлении 30 м вдоль границы территории Комплекса;

23-24 - в северо-восточном направлении 44 м вдоль границы территории Комплекса;

24-25-26-27-28 - в юго-восточном направлении 164 м вдоль границы территории Комплекса;

28-29-30 - в юго-западном направлении 15 м вдоль границы территории Комплекса;

30-31-32-33-34 - в юго-восточном направлении 119 м пересекая ул. Гоголя, далее вдоль границы территории Комплекса;

34-35-36-37-38 - в юго-западном направлении 102 м вдоль границы территории Комплекса, далее пересекая местный проезд;

38-39-40 - в юго-восточном направлении 74 м пересекая ул. Ленина, далее вдоль границы территории Комплекса;

40-41-42-43-44-45-46-47-48-49 - в юго-западном направлении 106 м вдоль границы территории Комплекса;

49-50-51-52- в юго-восточном направлении 196 м вдоль границ участков застройки по ул. Калинина;

52-53 - в юго-восточном направлении 294 м вдоль ул. Калинина;

53-54 - в северо-восточном направлении 11 м вдоль границы территории объекта культурного наследия «Главная Гусевская контора»;

54-55-56 - в юго-восточном направлении 30 м вдоль границы территории объекта культурного наследия «Главная Гусевская контора»;

56-57 - в северо-восточном направлении 20 м вдоль восточной стороны земельного участка с кадастровым номером 33:25:000084:319;

57-58-59 - в юго-восточном направлении 63 м вдоль границы земельного участка с кадастровым номером 33:25:000084:320 до юго-западного угла земельного участка с кадастровым номером 33:25:000084:161;

59-60-61 - в юго-восточном направлении 93 м вдоль границы земельного участка с кадастровым номером 33:25:000084:161;

61-62 - в северо-восточном направлении 79 м вдоль тротуара;

62-63-64 - в северо-западном направлении 64 м вдоль северного фасада здания по ул. Интернациональная, 11;

64-65-66-67-68-69 - в северо-восточном направлении 215 м вдоль восточной границы земельного участка с кадастровым номером 33:25:000084:565;

69-70-71-72-73-74-75-76-77-78 - в северо-восточном направлении 143 м вдоль восточной границы земельных участков с кадастровыми номерами 33:25:000084:154, 33:25:000084:27, 33:25:000084:20, 33:25:000084:159, 33:25:000084:173, 33:25:000084:122;

78-79 - в юго-восточном направлении 24 м по условной линии, пересекая ул. Володарского;

79-80-81-82-83-84-85-86-87-88-89-90-91-92-93-94-95-96-97-98 - в северо-восточном направлении 153 м вдоль границы территории Комплекса;

98-99-100 - в юго-восточном направлении 40 м вдоль границы территории Комплекса;

100-101-102-103-104-105-106-107 - в северо-восточном направлении 239 м вдоль линии застройки по ул. Интернациональной;

107-108-109 - в юго-восточном направлении 153 м вдоль границ участков застройки по ул. Муравьева-Апостола;

109-110-111-112-113-114-115-116-117-118 - в юго-западном направлении 173 м вдоль границы территории Комплекса;

118-119-120-121 - в северо-западном направлении 118 м вдоль границы территории Комплекса;

121-122 - в юго-западном направлении 100 м вдоль границ участков застройки по ул. Интернациональная;

122-123-124-125 - в юго-восточном направлении 62 м вдоль границы территории Комплекса;

125-126-127-128 - в юго-западном направлении 131 м вдоль границы территории Комплекса;

128-129-130 - в юго-восточном направлении 139 м вдоль северной границы территории объекта культурного наследия «Комплекс заводской больницы», на расстоянии 18 м от нее;

130-131 - в юго-западном направлении 50 м вдоль границы земельного участка с кадастровым номером 33:25:000106:2;

131-132 - в юго-восточном направлении 56 м вдоль границы земельного участка с кадастровым номером 33:25:000106:2;

132-133 - в северо-восточном направлении 170 м вдоль границ участков застройки по ул. Октябрьская;

133-134-135-136-137-138-139-140 - в юго-восточном направлении 171 м, пересекая ул. Октябрьская, далее вдоль границ территорий объектов культурного наследия, далее пересекая ул. К. Маркса, далее вдоль границы территории объекта культурного наследия;

140-141-142-143-144-145-146-147-148-149-150-151 - в юго-западном направлении 122 м вдоль границ территорий объектов культурного наследия;

151-152 - в юго-западном направлении 29 м, пересекая ул. Димитрова;

152-153-154-155 - в юго-западном направлении 132 м вдоль границ территорий объектов культурного наследия;

155-156 - в юго-западном направлении 19 м, пересекая ул. Тельмана;

156-157-158-159-160-161-162-163-164-165-166-167-168-169 - в юго-западном направлении 93 м вдоль границ территорий объектов культурного наследия;

169-170 - в юго-западном направлении 21 м вдоль границы территории объекта культурного наследия «Комплекс рабочего поселка хрустального завода Мальцовых»;

170-171 - в юго-западном направлении 11 м, пересекая Судейский переулок;

171-172-173-174-175-176-177-178-179-180-181-182-183-184 - в юго-западном направлении 124 м вдоль границы территории объекта культурного наследия «Комплекс рабочего поселка хрустального завода Мальцовых»;

184-185-186 - в юго-восточном направлении 52 м вдоль границы участка застройки, далее пересекая ул. Осьмова;

186-187-188 - в юго-западном направлении 38 м, пересекая ул. Калинина;

188-189 - в северо-западном направлении 92 м вдоль участков застройки по ул. Калинина;

189-190 - в юго-западном направлении 59 м вдоль участка застройки по ул. К. Маркса;

190-191-192-193-194-195 - в юго-восточном направлении 40 м вдоль границы территории Комплекса;

195-196-197 - в юго-западном направлении 79 м вдоль границы территории Комплекса;

197-198 - в северо-западном направлении 40 м вдоль границы территории Комплекса;

198-199-200-201 - в юго-западном направлении 220 м вдоль границ участков застройки по ул. К. Маркса;

201-202-203 - в северо-западном направлении 157 м вдоль границ участков застройки по ул. М. Рудницкой;

203-204-205-206-207-208-209-210-211-212 - в северо-западном направлении 262 м вдоль границы территории Комплекса;

212-213-214 - в юго-западном направлении 37 м вдоль границы территории Комплекса;

214-215-216 - в юго-западном направлении 36 м вдоль границы земельного участка с кадастровым номером 33:25:000131:9;

216-217 - в северо-западном направлении 50 м под углом 90 градусов до юго-восточного угла земельного участка с кадастровым номером 33:25000083:24;

217-218 - в северо-восточном направлении 59 м по условной линии на расстоянии 8 м от восточного фасада здания по ул. М. Рудницкой, 2;

218-219 - в северо-западном направлении 8 м вдоль границы территории Комплекса;

219-220-221 - в северо-восточном направлении 35 м вдоль границы территории Комплекса;

221-222 - в юго-восточном направлении 23 м вдоль границы территории Комплекса;

222-223 - в северо-восточном направлении 6 м вдоль границы земельного участка с кадастровым номером 33:25:000083:559;

223-224 - в юго-восточном направлении 19 м вдоль границы земельного участка с кадастровым номером 33:25:000083:559;

224-225-226-227-228 - в северо-восточном направлении 77 м вдоль границы земельного участка с кадастровым номером 33:25:000083:109;

228-229-230-231-232-233-234-235-236-237-238-239-240-241-242-243-244-245- в северо-восточном направлении 236 м вдоль границы территории Комплекса;

245-246-247-248-249-250 - в северо-западном направлении 71 м вдоль границ участков застройки по ул. Калинина;

250-251 - в юго-западном направлении 49 м вдоль границы земельного участка с кадастровым номером 33:25:000083:3;

251-252 - в северо-западном направлении 47 м вдоль границы земельного участка с кадастровым номером 33:25:000083:58;

252-253 - в юго-западном направлении 249 м вдоль границы земельного участка с кадастровым номером 33:25:000083:47;

253-254-255 - в северо-западном направлении 29 м вдоль границ земельных участков с кадастровыми номерами 33:25:000083:894, 33:25:000083:30;

255-256 - в северо-восточном направлении 21 м вдоль границы земельного участка с кадастровым номером 33:25:000083:107;

256-257-258-259-260 - в северо-восточном направлении 55 м вдоль границы земельного участка с кадастровым номером 33:25:000083:107;

260-261-262-263-264 - в юго-западном направлении 28 м вдоль границы земельного участка с кадастровым номером 33:25:000083:107;

264-265 - в северо-западном направлении 33 м, пересекая ул. Старых Большевиков;

265-266-267 - в северо-западном направлении 120 м вдоль границ участков застройки по ул. Кирова;

267-268 - в юго-западном направлении 38 м вдоль границ участков застройки по ул. Ленина;

268-269-270-271 - в юго-восточном направлении 50 м вдоль границы территории Комплекса;

271-272-273-274-275-276-277-278-279-280-281-282-283-284-285 - в юго-западном направлении 161 м вдоль границы территории Комплекса;

285-286-287-288 - в северо-западном направлении 97 м вдоль границ участков застройки по ул. Красноармейская;

288-289-290-291 - в северо-восточном направлении 25 м вдоль границы территории Комплекса;

291-292 - в северо-восточном направлении 8 м вдоль границы территории Комплекса в исходную точку.

292-293 - в северо-западном направлении 10 м вдоль границы территории Комплекса;

293-294-295-296-297-298 - в северо-восточном направлении 21 м вдоль границы территории Комплекса;

298-299-300-301-302 - в западном направлении 14 м вдоль границы территории Комплекса;

302-303-304-305-306-307-308-309 - в юго-западном направлении 60 м вдоль границы территории Комплекса;

309-310-311-312 - в северо-западном направлении 93 м вдоль границ участков застройки по ул. Красноармейская;

312-313-314-315-316-317-318-319-320-321-322-323 - в северо-восточном направлении 187 м вдоль границы территории Комплекса, далее пересекая ул. Плеханова;

323-324-325-326-327-328-329 - в северо-западном направлении 118 м вдоль границы территории Комплекса;

329-330 - в северо-восточном направлении 38 м вдоль границы территории Комплекса;

330-331-332-333-334-335-336 - в юго-восточном направлении 76 м вдоль границы территории Комплекса;

336-335-336-337-338-339 - в северо-восточном направлении 35 м вдоль границы территории Комплекса;

339-340-341-342-343-344-345-346-347 - в северо-западном направлении 90 м вдоль границы территории Комплекса;

347-348 - в северо-восточном направлении 32 м вдоль границы территории Комплекса;

348-349 - в северо-западном направлении 19 м, пересекая ул. Писарева;

349-350 - в северо-восточном направлении 36 м вдоль границ участков застройки по ул. Писарева;

350-351 - в северо-западном направлении 33 м по восточной границе земельного участка с кадастровым номером 33:25:000077:42;

351-352-353 - в юго-западном направлении 281 м вдоль границ участков застройки по ул. Вокзальная;

353-354-355 - в южном направлении 57 м вдоль границ участков застройки по ул. Владимирская;

355-356-357 - в западном направлении 67 м в створе с северной границей земельного участка с кадастровым номером 33:25:000191:101;

357-358-359-360 - в северном направлении 145 м вдоль западного фасада здания железнодорожного вокзала;

360-361 - в восточном направлении 40 м вдоль южной границы земельного участка с кадастровым номером 33:25:000191:2792;

361-1 - в юго-восточном направлении 30 м, пересекая ул. Владимирскую в исходную точку. 1-2 - из исходной точки «1», расположенной в юго-западном углу земельного участка с кадастровым номером 33:25:000077:22, в юго-западном направлении 43 м вдоль границы земельного участка с кадастровым номером 33:25:000077:583,

2-3 - в юго-восточном направлении протяженностью 14 м вдоль границы земельного участка с кадастровым номером 33:25:000077:583;

3-4 - в северо-восточном направлении 213 м вдоль ул. Вокзальная;

4-5 - в северо-западном направлении 30 м вдоль границы земельного участка с кадастровым номером 33:25:000077:583;

5-6-7-8 - в северо-восточном направлении 46 м вдоль границы земельного участка с кадастровым номером 33:25:000077:583, далее пересекая ул. Шитова;

8-9 - в юго-восточном направлении 37 м вдоль границ участков застройки по ул. Шитова;

9-10-11-12-13-14-15 - в северо-восточном направлении 131 м вдоль границы территории Комплекса;

15-16-17 - в юго-восточном направлении 38 м вдоль границы территории Комплекса;

17-18-19 - в северо-восточном направлении 65 м вдоль границ участков застройки по ул. Писарева;

19-20 - в юго-восточном направлении 20 м вдоль границ участков застройки по ул. Добролюбова;

20-21-22 - в северо-восточном направлении протяженностью 51 м вдоль границы территории Комплекса;

22-23 - в юго-восточном направлении 30 м вдоль границы территории Комплекса;

23-24 - в северо-восточном направлении 44 м вдоль границы территории Комплекса;

24-25-26-27-28 - в юго-восточном направлении 164 м вдоль границы территории Комплекса;

28-29-30 - в юго-западном направлении 15 м вдоль границы территории Комплекса;

30-31-32-33-34 - в юго-восточном направлении 119 м пересекая ул. Гоголя, далее вдоль границы территории Комплекса;

34-35-36-37-38 - в юго-западном направлении 102 м вдоль границы территории Комплекса, далее пересекая местный проезд;

38-39-40 - в юго-восточном направлении 74 м пересекая ул. Ленина, далее вдоль границы территории Комплекса;

40-41-42-43-44-45-46-47-48-49 - в юго-западном направлении 106 м вдоль границы территории Комплекса;

49-50-51-52- в юго-восточном направлении 196 м вдоль границ участков застройки по ул. Калинина;

52-53 - в юго-восточном направлении 294 м вдоль ул. Калинина;

53-54 - в северо-восточном направлении 11 м вдоль границы территории объекта культурного наследия «Главная Гусевская контора»;

54-55-56 - в юго-восточном направлении 30 м вдоль границы территории объекта культурного наследия «Главная Гусевская контора»;

56-57 - в северо-восточном направлении 20 м вдоль восточной стороны земельного участка с кадастровым номером 33:25:000084:319;

57-58-59 - в юго-восточном направлении 63 м вдоль границы земельного участка с кадастровым номером 33:25:000084:320 до юго-западного угла земельного участка с кадастровым номером 33:25:000084:161;

59-60-61 - в юго-восточном направлении 93 м вдоль границы земельного участка с кадастровым номером 33:25:000084:161;

61-62 - в северо-восточном направлении 79 м вдоль западной стороны тротуара;

62-63-64 - в северо-западном направлении 64 м вдоль северного фасада здания по ул. Интернациональная, 11;

64-65-66-67-68-69 - в северо-восточном направлении 215 м вдоль восточной стороны земельного участка с кадастровым номером 33:25:000084:565;

69-70-71-72-73-74-75-76-77-78 - в северо-восточном направлении 143 м вдоль восточной стороны земельных участков с кадастровыми номерами 33:25:000084:154, 33:25:000084:27, 33:25:000084:20, 33:25:000084:159, 33:25:000084:173, 33:25:000084:122;

78-79 - в юго-восточном направлении 24 м по условной линии, пересекая ул. Володарского;

79-80-81-82-83-84-85-86-87-88-89-90-91-92-93-94-95-96-97-98 - в северо-восточном направлении 153 м вдоль границы территории Комплекса;

98-99-100 - в юго-восточном направлении 40 м вдоль границы территории Комплекса;

100-101-102-103-104-105-106-107 - в северо-восточном направлении 239 м вдоль линии застройки по ул. Интернациональной;

107-108-109 - в юго-восточном направлении 153 м вдоль границ участков застройки по ул. Муравьева-Апостола;

109-110-111-112-113-114-115-116-117-118 - в юго-западном направлении 173 м вдоль границы территории Комплекса;

118-119-120-121 - в северо-западном направлении 118 м вдоль границы территории Комплекса;

121-122 - в юго-западном направлении 100 м вдоль границ участков застройки по ул. Интернациональная;

122-123-124-125 - в юго-восточном направлении 62 м вдоль границы территории Комплекса;

125-126-127-128 - в юго-западном направлении 131 м вдоль границы территории Комплекса;

128-129-130 - в юго-восточном направлении 139 м вдоль северной границы территории объекта культурного наследия «Комплекс заводской больницы», кон. XIX–нач. XX в. на расстоянии 18 м от нее;

130-131 - в юго-западном направлении 50 м вдоль границы земельного участка с кадастровым номером 33:25:000106:2;

131-132 - в юго-восточном направлении 56 м вдоль границы земельного участка с кадастровым номером 33:25:000106:2;

132-133 - в северо-восточном направлении 170 м вдоль границ участков застройки по ул. Октябрьская;

133-134-135-136-137-138-139-140 - в юго-восточном направлении 171 м, пересекая ул. Октябрьская, далее вдоль границ территорий объектов культурного наследия, далее пересекая ул. К. Маркса, далее вдоль границы территории объекта культурного наследия;

140-141-142-143-144-145-146-147-148-149-150-151 - в юго-западном направлении 122 м вдоль границ территорий объектов культурного наследия;

151-152 - в юго-западном направлении 29 м, пересекая ул. Димитрова;

152-153-154-155 - в юго-западном направлении 132 м вдоль границ территорий объектов культурного наследия;

155-156 - в юго-западном направлении 19 м, пересекая ул. Тельмана;

156-157-158-159-160-161-162-163-164-165-166-167-168-169 - в юго-западном направлении 93 м вдоль границ территорий объектов культурного наследия;

169-170 - в юго-западном направлении 21 м вдоль границы территории Комплекса;

170-171 - в юго-западном направлении 11 м, пересекая Судейский переулок;

171-172-173-174-175-176-177-178-179-180-181-182-183-184 - в юго-западном направлении 124 м вдоль границы территории Комплекса;

184-185-186 - в юго-восточном направлении 52 м вдоль границ участков застройки по ул. Калинина;

186-187-188 - в юго-западном направлении 38 м, пересекая ул. Калинина;

188-189 - в северо-западном направлении 92 м вдоль границ участков застройки по ул. Калинина;

189-190 - в юго-западном направлении 59 м вдоль границ участков застройки по ул. К. Маркса;

190-191-192-193-194-195 - в юго-восточном направлении 40 м вдоль границы территории Комплекса;

195-196-197 - в юго-западном направлении 79 м вдоль границы территории Комплекса;

197-198 - в северо-западном направлении 40 м вдоль границы территории Комплекса;

198-199-200-201 - в юго-западном направлении 220 м вдоль границ участков застройки по ул. К. Маркса;

201-202-203 - в северо-западном направлении 157 м вдоль границ участков застройки по ул. М. Рудницкой;

203-204-205-206-207-208-209-210-211-212 - в северо-западном направлении 262 м вдоль границы территории Комплекса;

212-213-214 - в юго-западном направлении 37 м вдоль границы территории Комплекса;

214-215-216 - в юго-западном направлении 36 м вдоль границы земельного участка с кадастровым номером 33:25:000131:9;

216-217 - в северо-западном направлении 50 м под углом 90 градусов до юго-восточного угла земельного участка с кадастровым номером 33:25000083:24;

217-218 - в северо-восточном направлении 59 м по условной линии на расстоянии 8 м от восточного фасада здания по ул. Рудницкой, 2;

218-219 - в северо-западном направлении 8 м вдоль границы территории Комплекса;

219-220-221 - в северо-восточном направлении 35 м вдоль границы территории Комплекса;

221-222 - в юго-восточном направлении 23 м вдоль границы территории Комплекса;

222-223 - в северо-восточном направлении 6 м вдоль границы земельного участка с кадастровым номером 33:25:000083:559;

223-224 - в юго-восточном направлении 19 м вдоль границы земельного участка с кадастровым номером 33:25:000083:559;

224-225-226-227-228 - в северо-восточном направлении 77 м вдоль границы земельного участка с кадастровым номером 33:25:000083:109;

228-229-230-231-232-233-234-235-236-237-238-239-240-241-242-243-244-245 - в северо-восточном направлении 236 м вдоль границы территории Комплекса;

245-246-247-248-249-250 - в северо-западном направлении 71 м вдоль границ участков застройки по ул. Калинина;

250-251 - в юго-западном направлении 49 м вдоль границы земельного участка с кадастровым номером 33:25:000083:3;

251-252 - в северо-западном направлении 47 м вдоль границы земельного участка с кадастровым номером 33:25:000083:58;

252-253 - в юго-западном направлении 249 м вдоль границы земельного участка с кадастровым номером 33:25:000083:47;

253-254-255 - в северо-западном направлении 29 м вдоль границ земельных участков с кадастровыми номерами 33:25:000083:894, 33:25:000083:30;

255-256 - в северо-восточном направлении 21 м вдоль границы земельного участка с кадастровым номером 33:25:000083:107;

256-257-258-259-260 - в северо-восточном направлении 55 м вдоль границы земельного участка с кадастровым номером 33:25:000083:107;

260-261-262-263-264 - в юго-западном направлении 28 м вдоль границы земельного участка с кадастровым номером 33:25:000083:107;

264-265 - в северо-западном направлении 33 м, пересекая ул. Старых Большевиков;

265-266-267 - в северо-западном направлении 120 м вдоль границ участков застройки по ул. Кирова;

267-268 - в юго-западном направлении 38 м вдоль границ участков застройки по ул. Ленина;

268-269-270-271 - в юго-восточном направлении 50 м вдоль границы территории Комплекса;

271-272-273-274-275-276-277-278-279-280-281-282-283-284-285 - в юго-западном направлении 161 м вдоль границы территории Комплекса;

285-286-287-288 - в северо-западном направлении 97 м вдоль границ участков застройки по ул. Красноармейская;

288-289-290-291 - в северо-восточном направлении 25 м вдоль границы территории Комплекса;

291-292 - в северо-восточном направлении 8 м вдоль границы территории Комплекса в исходную точку.

292-293 - в северо-западном направлении 10 м вдоль границы территории Комплекса;

293-294-295-296-297-298 - в северо-восточном направлении 21 м вдоль границы территории Комплекса;

298-299-300-301-302 - в западном 14 м вдоль границы территории Комплекса;

302-303-304-305-306-307-308-309 - в юго-западном направлении 60 м вдоль границы территории Комплекса;

309-310-311-312 - в северо-западном направлении 93 м вдоль границ участков застройки по ул. Красноармейская;

312-313-314-315-316-317-318-319-320-321-322-323 - в северо-восточном направлении 187 м вдоль границы территории Комплекса, далее пересекая ул. Плеханова;

323-324-325-326-327-328-329 - в северо-западном направлении 118 м вдоль границы территории Комплекса;

329-330 - в северо-восточном направлении 38 м вдоль границы территории Комплекса;

330-331-332-333-334-335-336 - в юго-восточном направлении 76 м вдоль границы территории Комплекса;

336-335-336-337-338-339 - в северо-восточном направлении 35 м вдоль границы территории Комплекса;

339-340-341-342-343-344-345-346-347 - в северо-западном направлении 90 м вдоль границы территории Комплекса;

347-348 - в северо-восточном направлении 32 м вдоль границы территории Комплекса;

348-349 - в северо-западном направлении 19 м, пересекая ул. Писарева;

349-350 - в северо-восточном направлении 36 м вдоль границ участков застройки по ул. Писарева;

350-351 - в северо-западном направлении 33 м по восточной границе земельного участка с кадастровым номером 33:25:000077:42;

351-352-353 - в юго-западном направлении 281 м вдоль границ участков застройки по ул. Вокзальная;

353-354-355 - в южном направлении 57 м вдоль границ участков застройки по ул. Владимирская;

355-356-357 - в западном направлении 67 м в створе с северной границей земельного участка с кадастровым номером 33:25:000191:101;

357-358-359-360 - в северном направлении 145 м вдоль западного фасада здания железнодорожного вокзала;

360-361 - в восточном направлении 40 м вдоль южной границы земельного участка с кадастровым номером 33:25:000191:2792;

361-1 - в юго-восточном направлении 30 м, пересекая ул. Владимирская в исходную точку.

Внутренняя граница участка Е03-1 состоит из 58 контуров.

2. Граница контура 1 проходит:

362-363-9 - в северо-западном направлении 36 м вдоль границы территории Комплекса;

9-10-11-12-13-14-15 - в северо-восточном направлении 131 м вдоль границы территории Комплекса;

15-16-17 - в юго-восточном направлении 38 м вдоль границы территории Комплекса;

17-362 - в юго-западном направлении 132 м вдоль границы территории Комплекса в исходную точку.

3. Граница контура 2 проходит:

22-23 - в юго-восточном направлении 30 м вдоль границы территории Комплекса;

23-24 - в северо-восточном направлении 44 м вдоль границы территории Комплекса;

24-25-26-27-28 - в юго-восточном направлении 164 м вдоль границы территории Комплекса;

28-29-30-363-364-365-366 - в юго-западном направлении 105 м вдоль границы территории Комплекса;

366-367-368-20 - в северо-западном направлении 193 м вдоль границы территории Комплекса;

20-21-22 - в северо-восточном направлении 51 м вдоль границы территории Комплекса в исходную точку.

4. Граница контура 3 проходит:

31-32-33-34 - в юго-восточном направлении 86 м вдоль границы территории Комплекса;

34-35-36-37 - в юго-западном направлении 93 м вдоль границы территории Комплекса;

37-369 - в северо-западном направлении 86 м вдоль границы территории Комплекса;

369-370-371-31 - в северо-восточном направлении 92 м вдоль границы территории Комплекса в исходную точку.

5. Граница контура 4 проходит:

372-38 - в юго-восточном направлении 86 м вдоль границы территории Комплекса;

38-373-374-375 - в юго-западном направлении 122 м вдоль границы территории Комплекса;

375-376-377-378-379 - в северо-западном направлении 86 м вдоль границы территории Комплекса;

379-372 - в северо-восточном направлении 122 м вдоль границы территории Комплекса в исходную точку.

6. Граница контура 5 проходит:

380-381-382-39 - в северо-восточном направлении 104 м вдоль границы территории Комплекса;

39-40 - в юго-восточном направлении 38 м вдоль границы территории Комплекса;

40-41-42-43-44-45-46-47-48-49 - в юго-западном направлении 106 м вдоль границы территории Комплекса;

49-383-380 - в северо-западном направлении 35 м вдоль границы территории Комплекса в исходную точку.

7. Граница контура 6 проходит:

384-385 - в северо-восточном направлении 123 м вдоль границы территории Комплекса;

385-386-387-388 - в юго-восточном направлении 86 м вдоль границы территории Комплекса;

388-389-390-391-392-393-394-395-396 - в юго-западном направлении 121 м вдоль границы территории Комплекса;

396-397-398-384 - в северо-западном направлении 86 м вдоль границы территории Комплекса в исходную точку.

8. Граница контура 7 проходит:

399-400 - в северо-восточном направлении 102 м вдоль границы территории Комплекса;

400-401-402-403 - в юго-восточном направлении 35 м вдоль границы территории Комплекса;

403-404-405-406-407-408-409-410 - в юго-западном направлении 102 м вдоль границы территории Комплекса;

410-399 - в северо-западном направлении 34 м вдоль границы территории Комплекса в исходную точку.

9. Граница контура 8 проходит:

411-412-413 - в юго-восточном направлении 36 м вдоль границы территории Комплекса;

413-414-415 - в юго-западном направлении 141 м вдоль границы территории Комплекса;

415-416 - в северо-западном направлении 38 м вдоль границы территории Комплекса;

416-417-418-419-420 - в северо-восточном направлении 83 м вдоль границы территории Комплекса;

420-421-422-423-424-425 - в северо-западном направлении 38 м вдоль границы территории Комплекса;

425-426-427-428-429-430-431 - в северо-восточном направлении 73 м вдоль границы территории Комплекса;

431-411 - в юго-восточном направлении 46 м вдоль границы территории Комплекса в исходную точку.

10. Граница контура 9 проходит:

432-433 - в юго-западном направлении 126 м вдоль границы территории Комплекса;

433-434 - в северо-западном направлении 54 м вдоль границы территории Комплекса;

434-435-436-437-438-439-440-441-442-443-444-445-446-447 - в северо-восточном направлении 162 м вдоль границы территории Комплекса;

447-448-449-450 - в юго-восточном направлении 47 м вдоль границы территории Комплекса в исходную точку.

11. Граница контура 10 проходит:

348-450-451-452-453 - в юго-восточном направлении 156 м вдоль границы территории Комплекса;

453-454-455-456 - в юго-западном направлении 125 м вдоль границы территории Комплекса;

456-457-323-324-325-326-327-328-329 - в северо-западном направлении 157 м вдоль границы территории Комплекса;

329-330 - в северо-восточном направлении 38 м вдоль границы территории Комплекса;

330-331-332-333-334-335-336 - в юго-восточном направлении 76 м вдоль границы территории Комплекса;

336-337-338-339 - в северо-восточном направлении 35 м вдоль границы территории Комплекса;

339-340-341-342-343-344-345-446-447 - в северо-западном направлении 90 м вдоль границы территории Комплекса;

347-348 - в северо-восточном направлении 32 м вдоль границы территории Комплекса в исходную точку.

12. Граница контура 11 проходит:

458-459-460 - в юго-восточном направлении 87 м вдоль границы территории Комплекса;

460-461-462 - в юго-западном направлении 123 м вдоль границы территории Комплекса;

462-463-464 - в северо-западном направлении 86 м вдоль границы территории Комплекса;

464-465-458 - в северо-восточном направлении 123 м вдоль границы территории Комплекса.

13. Граница контура 12 проходит:

466-467-468 - в юго-восточном направлении 40 м вдоль границы территории Комплекса;

468-469-470-471-472-473-474-475-476-477-478-479-480 - в юго-западном направлении 118 м вдоль границы территории Комплекса;

480-481-482 - в северо-западном направлении 37 м вдоль границы территории Комплекса;

464-465-458 - в северо-восточном направлении 105 м вдоль границы территории Комплекса в исходную точку.

14. Граница контура 13 проходит:

488-489 - в юго-восточном направлении 35 м вдоль границы территории Комплекса;

489-490-491-492-493 - в юго-западном направлении 103 м вдоль границы территории Комплекса;

493-494-495-496 - в северо-западном направлении 36 м вдоль границы территории Комплекса;

496-497-499-500-488 - в северо-восточном направлении 102 м вдоль границы территории Комплекса в исходную точку.

15. Граница контура 14 проходит:

328-501 - в юго-восточном направлении 45 м вдоль границы территории Комплекса;

501-502-503-311 - в юго-западном направлении 161 м вдоль границы территории Комплекса;

311-312 - в северо-западном направлении 35 м вдоль границы территории Комплекса;

312-313-314-315-316-317-318-319-320-321-322 - в северо-восточном направлении 173 м вдоль границы территории Комплекса в исходную точку.

16. Граница контура 15 проходит:

504-505-506 - в юго-восточном направлении 87 м вдоль границы территории Комплекса;

506-507-508-509-287 - в юго-западном направлении 161 м вдоль границы территории Комплекса;

287-288 - в северо-западном направлении 26 м вдоль границы территории Комплекса;

288-298 - в северо-восточном направлении 62 м вдоль границы территории Комплекса;

298-299-300-301-302 - в западном направлении 14 м вдоль границы территории Комплекса;

302-303-304-305-306-307-308-309 - в юго-западном направлении 60 м вдоль границы территории Комплекса;

309-310 - в северо-западном направлении 27 м вдоль границы территории Комплекса;

310-510-504 - в северо-восточном направлении 164 м вдоль границы территории Комплекса в исходную точку.

17. Граница контура 16 проходит:

286-511-512-513-514-268 - в северо-восточном направлении 125 м вдоль границы территории Комплекса;

268-269-270-271 - в юго-восточном направлении 50 м вдоль границы территории Комплекса;

271-272-273-274-275-276-277-278-279-280-281-282-283-284-285 - в юго-западном направлении 161 м вдоль границы территории Комплекса;

285-286 - в северо-западном направлении 39 м вдоль границы территории Комплекса в исходную точку.

18. Граница контура 17 проходит:

219-220-221 - в северо-восточном направлении 35 м вдоль границы территории Комплекса;

221-222 - в юго-восточном направлении 23 м вдоль границы территории Комплекса;

222-515 - в юго-западном направлении 36 м вдоль границы территории Комплекса;

515-218-219 - в северо-западном направлении 23 м вдоль границы территории Комплекса в исходную точку.

19. Граница контура 18 проходит:

516-517-518 - в северо-восточном направлении 42 м вдоль границы территории Комплекса;

518-519-520 - в юго-восточном направлении 22 м вдоль границы территории Комплекса;

520-521 - в юго-западном направлении 41 м вдоль границы территории Комплекса;

521-522-523-516 - в северо-западном направлении 24 м вдоль границы территории Комплекса в исходную точку.

20. Граница контура 19 проходит:

524-525 - в северо-западном направлении 22 м вдоль границы территории Комплекса;

525-526-527 - в северо-восточном направлении 50 м вдоль границы территории Комплекса;

527-528-529-530-531-532-533- в юго-восточном направлении 111 м вдоль границы территории Комплекса;

533-534-535-536 - в юго-западном направлении 90 м вдоль границы территории Комплекса;

536-537-538-539-540-541-542 - в северо-западном направлении 95 м вдоль границы территории Комплекса;

542-543-524 - в северо-восточном направлении 40 м вдоль границы территории Комплекса в исходную точку.

21. Граница контура 20 проходит:

544-545-546-547 - в северо-восточном направлении 91 м вдоль границы территории Комплекса;

547-548 - в юго-восточном направлении 64 м вдоль границы территории Комплекса;

548-549-550-551-552-553 - в юго-западном направлении 104 м вдоль границы территории Комплекса;

553-554-555-556-557-558-559-560-544 - в северо-западном направлении 81 м вдоль границы территории Комплекса в исходную точку.

22. Граница контура 21 проходит:

561-562-563-564-565-566 - в юго-западном направлении 102 м вдоль границы территории Комплекса;

566-567-568 - в северо-западном направлении 45 м вдоль границы территории Комплекса;

568-569-570-571 - в северо-восточном направлении 34 м вдоль границы территории Комплекса;

571-572 - в северо-западном направлении 41 м вдоль границы территории Комплекса;

572-573-574 - в северо-восточном направлении 65 м вдоль границы территории Комплекса;

574-575-561 - в юго-восточном направлении 79 м вдоль границы территории Комплекса в исходную точку;

23. Граница контура 22 проходит:

576-577-578 - в северо-западном направлении 79 м вдоль границы территории Комплекса;

578-579-580-581-582 - в северо-восточном направлении 216 м вдоль границы территории Комплекса;

582-583-584-585 - в юго-восточном направлении 38 м вдоль границы территории Комплекса;

585-586-587-588 - в юго-западном направлении 29 м вдоль границы территории Комплекса;

588-589 - в юго-восточном направлении 39 м вдоль границы территории Комплекса;

589-590-591-592-593-594-576 - в юго-западном направлении 187 м вдоль границы территории Комплекса в исходную точку.

24. Граница контура 23 проходит:

197-198 - в юго-восточном направлении 40 м вдоль границы территории Комплекса;

198-595-190 - в юго-западном направлении 80 м вдоль границы территории Комплекса;

190-191-192-193-194-195 - в северо-западном направлении 40 м вдоль границы территории Комплекса;

195-196-197 - в северо-восточном направлении 79 м вдоль границы территории Комплекса в исходную точку.

25. Граница контура 24 проходит:

596-597 - в юго-восточном направлении 107 м вдоль границы территории Комплекса;

597-598 - в юго-западном направлении 40 м вдоль границы территории Комплекса;

598-599-600-601-602-603-604-605-606-607-608-609-610-611-612-613-614 - в северо-западном направлении 129 м вдоль границы территории Комплекса;

614-596 - в северо-восточном направлении 35 м вдоль границы территории Комплекса в исходную точку.

26. Граница контура 25 проходит:

615-616-617 - в юго-восточном направлении 72 м вдоль границы территории Комплекса;

617-618 - в юго-западном направлении 34 м вдоль границы территории Комплекса;

618-619-620-621-622-623-624-625-626-627-628-629 - в северо-западном направлении 84 м вдоль границы территории Комплекса;

629-615 - в северо-восточном направлении 24 м вдоль границы территории Комплекса в исходную точку.

27. Граница контура 26 проходит:

630-228 - в северо-западном направлении 51 м вдоль границы территории Комплекса;

228-229-230-231-232-233-234-235-236-237-238-239-240-241-242-243-244-245 - в северо-восточном направлении 236 м вдоль границы территории Комплекса;

245-631 - в юго-восточном направлении 64 м вдоль границы территории Комплекса;

631-632-633-634-630 - в юго-западном направлении 220 м вдоль границы территории Комплекса в исходную точку.

28. Граница контура 27 проходит:

635-636-637-638-639 - в северо-западном направлении 41 м вдоль границы территории Комплекса;

639-641-642-643 - в юго-западном направлении 40 м вдоль границы территории Комплекса;

643-644 - в северо-западном направлении 41 м вдоль границы территории Комплекса;

644-645-646 - в северо-восточном направлении 107 м вдоль границы территории Комплекса;

646-647-648 - в юго-восточном направлении 79 м вдоль границы территории Комплекса;

648-649-635 - в юго-западном направлении 67 м вдоль границы территории Комплекса. в исходную точку.

29. Граница контура 28 проходит:

171-172-173-174-175-176-177-178-179-180-181-182-183-184 - в юго-западном направлении 124 м вдоль границы территории Комплекса;

184-650-651 - в северо-западном направлении 42 м вдоль границы территории Комплекса;

651-652-653 - в северо-восточном направлении 110 м вдоль границы территории Комплекса;

653-654-171 - в юго-восточном направлении 41 м вдоль границы территории Комплекса в исходную точку.

30. Граница контура 29 проходит:

655-656 - в северо-восточном направлении 22 м вдоль границы территории Комплекса;

656-657-169 - в юго-восточном направлении 42 м вдоль границы территории Комплекса;

169-170 - в юго-западном направлении 21 м вдоль границы территории Комплекса;

170--655 - в северо-западном направлении 44 м вдоль границы территории Комплекса в исходную точку.

31. Граница контура 30 проходит:

658-659-660 - в северо-западном направлении 79 м вдоль границы территории Комплекса;

660-661-662-663 - в северо-восточном направлении 114 м вдоль границы территории Комплекса;

663-664-665-666 - в юго-восточном направлении 78 м вдоль границы территории Комплекса;

666-667-668-658 - в юго-западном направлении 114 м вдоль границы территории Комплекса в исходную точку.

32. Граница контура 31 проходит:

669-670-671-672-673 - в северо-восточном направлении 79 м вдоль границы территории Комплекса;

673-674 - в юго-восточном направлении 34 м вдоль границы территории Комплекса;

674-675-676-677-678-679 - в юго-западном направлении 79 м вдоль границы территории Комплекса;

679--669 - в северо-западном направлении 39 м вдоль границы территории Комплекса в исходную точку.

33. Граница контура 32 проходит:

67-68-69-70-71-72-73-74 в северо-восточном направлении 158 м вдоль границы территории Комплекса;

74-680-681-682-683 - в юго-восточном направлении 47 м вдоль границы территории Комплекса;

683-684-685-686-687 - в юго-западном направлении 141 м вдоль границы территории Комплекса;

687-688-66-67 - в северо-западном направлении 65 м вдоль границы территории Комплекса в исходную точку.

34. Граница контура 33 проходит:

79-80-81-82-83-84-85-86-87-88-89-90-91-92-93-94-95-96-97-98 - в северо-восточном направлении 153 м вдоль границы территории Комплекса;

98-99-100 - в юго-восточном направлении 40 м вдоль границы территории Комплекса;

100-689-690-691-692-693 - в юго-западном направлении 160 м вдоль границы территории Комплекса;

693-79 - в северо-западном направлении 34 м вдоль границы территории Комплекса в исходную точку.

35. Граница контура 34 проходит:

122-123-124-125 - в юго-восточном направлении 62 м вдоль границы территории Комплекса;

125-126-127-128 - в юго-западном направлении 132 м вдоль границы территории Комплекса;

128-694 - в северо-западном направлении 51 м вдоль границы территории Комплекса;

694-695-696-122 - в северо-восточном направлении 154 м вдоль границы территории Комплекса в исходную точку.

36. Граница контура 35 проходит:

697-110 - в юго-восточном направлении 109 м вдоль границы территории Комплекса;

110-111-112-113-114-115-116-117-118 - в юго-западном направлении 149 м вдоль границы территории Комплекса;

118-119-120 - в северо-западном направлении 113 м вдоль границы территории Комплекса;

120-697 - в северо-восточном направлении 149 м вдоль границы территории Комплекса в исходную точку.

37. Граница контура 36 проходит:

53-54 - в северо-восточном направлении 11 м вдоль границы территории Комплекса;

54-55-56 - в юго-восточном направлении 30 м вдоль границы территории Комплекса;

56-698 - в юго-западном направлении 12 м вдоль границы территории Комплекса;

698-53 - в северо-западном направлении 29 м вдоль границы территории Комплекса в исходную точку.

38. Граница контура 37 проходит:

698-700 - в юго-восточном направлении 151 м вдоль ул. Добролюбова на расстоянии 54 м от оси улицы;

700-701 - в юго-западном направлении 130 м вдоль ул. Гоголя на расстоянии 49 м от оси улицы;

701-702 - в северо-западном направлении 151 м вдоль ул. Калинина на расстоянии 18 м от оси улицы;

702-698 - в северо-восточном направлении 130 м вдоль ул. Писарева на расстоянии 16 м от оси улицы в исходную точку.

39. Граница контура 38 проходит:

703-704 в юго-восточном направлении 81 м по границе земельного участка с кадастровым номером 33:25:000078:16;

704-705-706-707 - в юго-западном направлении 68 м по границе земельного участка с кадастровым номером 33:25:000078:16;

707-708-709-710-711-712 - в северо-западном направлении 102 м по границе земельного участка с кадастровым номером 33:25:000078:16;

712-703 - в северо-восточном направлении 60 м по границе земельного участка с кадастровым номером 33:25:000078:16 в исходную точку.

40. Граница контура 39 проходит:

713-714 - в юго-западном направлении 26 м по границе земельного участка с кадастровым номером 33:25:000077:1;

714-7 в северо-западном направлении 42 м по границе земельного участка с кадастровым номером 33:25:000077:1;

7-715 - в юго-восточном направлении 36 м по границе земельного участка с кадастровым номером 33:25:000077:1;

715-713 - в юго-восточном направлении 16 м по границе земельного участка с кадастровым номером 33:25:000077: 1 в исходную точку.

41. Граница контура 40 проходит:

251-252 - в северо-западном направлении 47 м вдоль границы территории объекта культурного наследия «Здание электростанции»;

252-716-717 - в северо-восточном направлении 63 м вдоль границы территории объекта культурного наследия «Здание электростанции»;

717-718 - в юго-восточном направлении 54 м вдоль границы территории объекта культурного наследия «Здание электростанции»;

718-250-251 - в юго-западном направлении 57 м вдоль границы территории объекта культурного наследия «Здание электростанции» в исходную точку.

42. Граница контура 41 проходит:

719-720-721 - в юго-восточном направлении 67 м по границе земельного участка с кадастровым номером 33:25:000083:894;

721-722 - в юго-западном направлении 21 м по границе земельного участка с кадастровым номером 33:25:000083:894;

722-723-724-725 - в северо-западном направлении 67 м по границе земельного участка с кадастровым номером 33:25:000083:894;

725-719 - в северо-восточном направлении 21 м по границе земельного участка с кадастровым номером 33:25:000083:894 в исходную точку.

43. Граница контура 42 проходит:

726-727 - в северо-восточном направлении 36 м по границе земельного участка с кадастровым номером 33:25:000121:11;

727-728 - в юго-восточном направлении 50 м вдоль границы земельного участка с кадастровым номером 33:25:000121:11;

728-729 - в юго-западном направлении 36 м вдоль линии застройки по ул. Октябрьской;

729-726 - в северо-западном направлении 50 м вдоль линии застройки по ул. Люксембургская в исходную точку.

44. Граница контура 43 проходит:

730-731 - в северо-восточном направлении 23 м по границе земельного участка с кадастровым номером 33:25:000116:23;

731-732 - в юго-восточном направлении 6 м вдоль границы земельного участка с кадастровым номером 33:25:000116:23;

732-733-734 - в северо-восточном направлении 11 м по границе земельного участка с кадастровым номером 33:25:000116:23;

734-735-736 - в юго-восточном направлении 33 м вдоль границ земельных участков с кадастровыми номерами 33:25:000116:23, 33:25:000116:20;

736-737 - в юго-западном направлении 32 м вдоль линии застройки по ул. Октябрьская;

737-738-730 - в северо-западном направлении 40 м вдоль линии застройки по ул. Калинина в исходную точку.

45. Граница контура 44 проходит:

739-740-741 - в юго-восточном направлении 34 м вдоль линии застройки по Судейскому пер.;

741-742-743-744 - в юго-западном направлении 21 м вдоль границ земельных участков с кадастровыми номерами 33:25:000116:9 и 33:25:000116:15;

744-745-746-747 - в северо-западном направлении 36 м вдоль границы земельного участка с кадастровым номером 33:25:000116:15;

747-739 - в северо-восточном направлении 19 м вдоль линии застройки по ул. Каляевская в исходную точку.

46. Граница контура 45 проходит:

748-749 - в северо-западном направлении 18 м вдоль границы земельного участка с кадастровым номером 33:25:000106:51;

749-750-751 - в северо-восточном направлении 17 м вдоль границы земельного участка с кадастровым номером 33:25:000106:51;

751-752 - в юго-восточном направлении 18 м вдоль границы земельного участка с кадастровым номером 33:25:000106:51;

752-748 - в юго-западном направлении 17 м вдоль линии застройки по ул. Октябрьская в исходную точку.

47. Граница контура 46 проходит:

753-754 - в юго-восточном направлении 22 м по границе земельного участка с кадастровым номером 33:25:000106:53;

754-755-756 - в юго-западном направлении 18 м по границе земельного участка с кадастровым номером 33:25:000106:53;

756-757 - в северо-западном направлении 22 м по границе земельного участка с кадастровым номером 33:25:000106:53;

757-753 - в северо-восточном направлении 18 м по границе земельного участка с кадастровым номером 33:25:000106:53 в исходную точку.

48. Граница контура 47 проходит:

758-759 - в северо-восточном направлении 17 м по границе земельного участка с кадастровым номером 33:25:000106:55;

759-760 - в юго-восточном направлении 45 м по границе земельного участка с кадастровым номером 33:25:000106:55;

760-761 - в юго-западном направлении 17 м по границе земельного участка с кадастровым номером 33:25:000106:55;

761-758 - в северо-западном направлении 45 м по границе земельного участка с кадастровыми номерами 33:25:000106:55 в исходную точку.

49. Граница контура 48 проходит:

762-763 - в юго-восточном направлении 121 м вдоль границы территории объекта культурного наследия «Комплекс заводской больницы», кон. XIX - нач. XX в.;

763-764 - в юго-западном направлении 56 м вдоль границы территории объекта культурного наследия «Комплекс заводской больницы», кон. XIX - нач. XX в.;

764-765 - в северо-западном направлении 121 м вдоль границы территории объекта культурного наследия «Комплекс заводской больницы», кон. XIX - нач. XX в.;

765-762 - в северо-восточном направлении 55 м вдоль границы территории объекта культурного наследия «Комплекс заводской больницы», в исходную точку.

50. Граница контура 49 проходит:

766-767 - в юго-восточном направлении 52 м вдоль границы земельного участка с кадастровым номером 33:25:000106:1018;

767-768-769-770 - в юго-западном направлении 51 м по границе земельного участка с кадастровым номером 33:25:000106:1018;

770-771 - в северо-западном направлении 54 м по границе земельного участка с кадастровым номером 33:25:000106:1018;

771-768 - в северо-восточном направлении 47 м по границе земельного участка с кадастровым номером 33:25:000106:1018 в исходную точку.

51. Граница контура 50 проходит:

772-773-774-775 - в северо-западном направлении 79 м вдоль границ участков застройки по ул. Тельмана;

775-776-777-778 - в северо-восточном направлении 133 м вдоль границ участков застройки по ул. Октябрьская;

778-779-780 - в юго-восточном направлении 79 м вдоль границ участков застройки по ул. Димитрова;

780-781-782-783-772 - в юго-западном направлении 131м вдоль границ участков застройки по ул. К. Маркса в исходную точку.

52. Граница контура 51 проходит:

134-135-136-137-138 - в юго-восточном направлении 80 м вдоль границ земельных участков с кадастровыми номерами 33:25:000107:1003, 33:25:000107:162;

138-784-785-786 - в юго-западном направлении 113 м вдоль границ участков застройки по ул. К Маркса;

786-787-788-789 - в северо-западном направлении 79 м вдоль границ участков застройки по ул. Димитрова;

789-790-791-792-793-134 - в северо-восточном направлении 113 м вдоль границ участков застройки по ул. Октябрьская в исходную точку.

53. Граница контура 52 проходит:

143-144-145-146-147-148-149-150-151 - в юго-западном направлении 21 м вдоль границ земельных участков с кадастровыми номерами 33:25:000107:31, 33:25:000107:157, 33:25:000107:161, 33:25:000107:23, 33:25:000107:25;

151-794 - в северо-западном направлении 38 м вдоль границ участков застройки по ул. Димитрова;

794-795-796-797-798 - в северо-восточном направлении 109 м вдоль границ участков застройки по ул. К Маркса;

798-799-800-801-143 - в юго-восточном направлении 40 м вдоль границ земельных участков с кадастровыми номерами 33:25:000107:39, 33:25:000107:31.

54. Граница контура 53 проходит:

152-153-154-155 - в юго-западном направлении 132 м вдоль границ земельных участков с кадастровыми номерами 33:25:000114:14, 33:25:000114:5, 33:25:000114:378;

155-802 - в северо-западном направлении 32 м вдоль границ участков застройки по ул. Тельмана;

802-803-804-805 - в северо-восточном направлении 132 м вдоль границ участков застройки по ул. К Маркса;

805-152 - в юго-восточном направлении 32 м вдоль границ участков застройки по ул. Димитрова в исходную точку.

55. Граница контура 54 проходит:

656-806-807 - в северо-восточном направлении 87 м вдоль границ участков застройки по ул. К Маркса;

807-156 - в юго-восточном направлении 32 м вдоль границ участков застройки по ул. Тельмана;

156-157-158-159-160-161-162-163-164-165-166-167-168-169 - в юго-западном направлении 93 м вдоль границ земельных участков с кадастровыми номерами 33:25:000117:26, 33:25:000117:96;

169-657-656 - в северо-западном направлении 42 м вдоль границы земельного участка с кадастровым номером 33:25:000117:96 в исходную точку.

56. Граница контура 55 проходит:

808-809-810 - в северо-восточном направлении 60 м по границе земельного участка с кадастровым номером 33:25:000121:4;

810-811-812-813 - в юго-восточном направлении 80 м по границе земельного участка с кадастровым номером 33:25:000121:4;

813-814 - в юго-западном направлении 49 м по границе земельного участка с кадастровым номером 33:25:000121:4;

814-815 - в северо-западном направлении 19 м по границе земельного участка с кадастровым номером 33:25:000121:4;

815-816 - в юго-западном направлении 4 м по границе земельного участка с кадастровым номером 33:25:000121:4;

816-817 - от точки 9 до точки 10 – в северо-западном направлении 15 м по границе земельного участка с кадастровым номером 33:25:000121:4;

817-818 - в юго-западном направлении 5 м по границе земельного участка с кадастровым номером 33:25:000121:4;

818-808 - в северо-западном направлении 41 м по границе земельного участка с кадастровым номером 33:25:000121:4 в исходную точку.

57. Граница контура 56 проходит:

819-820 - в северо-восточном направлении 15 м вдоль стилобата памятника на расстоянии 5 м от него;

820-821 - в юго-восточном направлении 15 м вдоль стилобата памятника на расстоянии 5 м от него;

821-822 - в юго-западном направлении 15 м вдоль стилобата памятника на расстоянии 5 м от него;

822-819 - в северо-западном направлении 15 м вдоль стилобата памятника на расстоянии 5 м от него в исходную точку.

58. Граница контура 57 проходит:

823-824 - в северо-восточном направлении 15 м вдоль памятника на расстоянии 5 м от него;

824-825 - в юго-восточном направлении 15 м вдоль памятника на расстоянии 5 м от него;

825-826 - в юго-западном направлении 15 м вдоль памятника на расстоянии 5 м от него;

826-823 - в северо-западном направлении 15 м вдоль памятника на расстоянии 5 м от него в исходную точку.

59. Граница контура 58 проходит:

827-828 - в северо-восточном направлении 12 м вдоль стилобата памятника на расстоянии 5 м от него;

828-829 - в юго-восточном направлении 15 м вдоль стилобата памятника на расстоянии 5 м от него;

829-830 - в юго-западном направлении 12 м вдоль стилобата памятника на расстоянии 5 м от него;

830-827 - в северо-западном направлении 15 м вдоль стилобата памятника на расстоянии 5 м от него в исходную точку.

60. Внешняя граница участка ЕОЗ-2 проходит:

831-832 - в северном направлении 27 м, пересекая ул. Орловская;

832-836 - в восточном направлении 121 м вдоль границ участков застройки по ул. Орловская;

836-837-838 - в юго-восточном направлении 104 м, пересекая ул. Орловскую, далее вдоль западных фасадов зданий по ул. Васильевская, 26, 28;

838-839-840 - в юго-западном направлении 131 м вдоль границ участков застройки по ул. Васильевская;

840-841-831 - в северо-западном направлении 110 м вдоль границ земельных участков с кадастровыми номерами 33:25:000129:185, 33:25:000129:3 в исходную точку.

61. Внутренняя граница участка ЕОЗ-2 проходит:

831-842 - в западном направлении 63 м по ограде, далее вдоль пешеходной дорожки;

842-839 - в юго-восточном направлении 95 м по условной линии на расстоянии 20 м от восточного фасада здания;

839-840 - в юго-западном направлении 67 м вдоль линии застройки по ул. Васильевская;

840-841-831 - в северо-западном направлении 109 м вдоль границ земельных участков с кадастровыми номерами 33:25:000129:185, 33:25:000129:3 в исходную точку.

**Единая зона регулирования застройки
и хозяйственной деятельности – ЕЗРЗ - 1**

Единая зона регулирования застройки и хозяйственной деятельности – ЕЗРЗ - 1 состоит из 13 участков (участки 1, 2, 3, 4, 5, 6, 7, 8, 9, 10, 11, 12, 13).

62. Граница участка 1 проходит:

353-352-351 - из точки «353», расположенной в точке пересечения линии застройки по ул. Вокзальной и Владимирской, в северо-восточном направлении 281 м вдоль линии застройки по ул. Вокзальной;

351-350 - в юго-восточном направлении 33 м по восточной границе земельного участка с кадастровым номером 33:25:000077:42;

350-349 - в юго-западном направлении 36 м вдоль границ участков застройки по ул. Писарева;

349-348 - в юго-восточном направлении 19 м, пересекая ул. Писарева;

348-347 - в юго-западном направлении протяженностью 32 м вдоль границы территории Комплекса;

347-346-345-344-343-342-341-340-339 - в юго-восточном направлении 90 м вдоль границы территории Комплекса;

339-338-337-336 - в юго-западном направлении 35 м вдоль границы территории Комплекса;

336-335-334-333-332-331-330 - в северо-западном направлении 76 м вдоль границы территории Комплекса;

330-843 - в северо-восточном направлении 21 м вдоль границ участков застройки по ул. Писарева;

843-844-845 - в северо-западном направлении 109 м, пересекая ул. Писарева, далее вдоль границ земельных участков с кадастровыми номерами 33:25:000077:32, 33:25:000077:8;

845-846-847-848-849 - в юго-западном направлении 101 м вдоль границ земельных участков с кадастровыми номерами 33:25:000077:37, 33:25:000077:38;

849-850 - в северо-западном направлении 15 м вдоль границы земельного участка с кадастровым номером 33:25:000077:575;

850-354 - в западном направлении 46 м вдоль границы земельного участка с кадастровым номером 33:25:000077:575;

354-353 - в северном направлении 25 м вдоль границ участков застройки по ул. Владимирская в исходную точку.

63. Граница участка 2 проходит:

851-852 - из точки 851, расположенной в северном углу земельного участка с кадастровым номером 33:25:000076:1253, в юго-восточном направлении 2 м по границе этого участка;

852-853-854 - в северо-восточном направлении 33 м по границе земельного участка с кадастровым номером 33:25:000076:16;

854-855-856 - в юго-восточном направлении 35 м по границе земельного участка с кадастровым номером 33:25:000076:16;

856-857-858 - в северо-восточном направлении 125 м, пересекая ул. Добролюбова, далее вдоль четной стороны линии застройки по ул. Менжинского;

858-859 - в северо-восточном направлении 68 м, пересекая ул. Кравчинского;

859-860-861-862 - в северо-восточном направлении 51 м по границе земельного участка с кадастровым номером 33:25:000073:75;

862-863-864-865-866-867-868 - в юго-восточном направлении 124 м по границе земельных участков с кадастровыми номерами 33:25:000073:42, 33:25:000073:72;

868-869 - в юго-западном направлении 21 м по границе земельного участка с кадастровым номером 33:25:000073:72;

869-870-871-872-873-874-875 - в юго-восточном направлении 121 м по границе земельного участка с кадастровым номером 33:25:000073:35;

875-876 - в юго-восточном направлении 7 м по границе земельного участка с кадастровым номером 33:25:000073:30;

876-877 - в юго-западном направлении 42 м по границе земельного участка с кадастровым номером 33:25:000073:30;

877-878 - в юго-восточном направлении 21 м по границе земельного участка с кадастровым номером 33:25:000073:229;

878-879 - в юго-западном направлении 7 м по границе земельного участка с кадастровым номером 33:25:000073:229;

879-880 - в юго-восточном направлении 104 м по границе земельного участка с кадастровым номером 33:25:000073:229;

880-881 - в юго-западном направлении 20 м, пересекая ул. Кравчинского;

881-34 - в юго-западном направлении 32 м по границе земельного участка с кадастровым номером 33:25:000079:75;

34-33-32-31 - в северо-западном направлении 86 м вдоль границы территории Комплекса;

31-30 - в северо-западном направлении 32 м, пересекая ул. Гоголя;

30-29-28 - в северо-восточном направлении 15 м вдоль границы территории Комплекса;

28-27-26-25-24 - в северо-западном направлении 164 м вдоль границы территории Комплекса;

24-23 - в юго-западном направлении 44 м вдоль границы территории Комплекса;

23-22 - в северо-западном направлении 30 м вдоль границы территории Комплекса;

22-21-20 - в юго-западном направлении 51 м вдоль границы территории Комплекса.

20-19 - в северо-западном направлении 20 м, вдоль линии застройки по ул. Добролюбова;

19-18-17 - в юго-западном направлении 64 м, пересекая ул. Добролюбова, далее до восточного угла земельного участка с кадастровым номером 33:25:000076:24, далее по границе этого участка;

17-16-15 - в северо-западном направлении 38 м вдоль границы территории Комплекса;

15-14-13-12-11-10-9 - в юго-западном направлении 131 м вдоль границы территории Комплекса;

9-8-882 - в северо-западном направлении 49 м, вдоль линии застройки по ул. Шитова;

882-883-884-885-886-851 - в северо-восточном направлении 143 м вдоль четной стороны линии застройки по ул. Менжинского в исходную точку.

64. Граница участка 3 проходит:

291-290-289-288 - из точки 291, расположенной в углу на восточной стороне земельного участка с кадастровым номером 33:25:000080:120, в юго-западном направлении 25 м вдоль границы территории Комплекса;

288-309 - в северо-западном направлении 34 м вдоль границ участков застройки по ул. Красноармейская;

309-308-307-306-305-304-303-302 - в северо-восточном направлении 60 м вдоль границы территории Комплекса;

302-301-300-299-298 - в восточном направлении 14 м вдоль границы территории Комплекса;

298-297-296-295-294-293 - в юго-западном направлении 21 м вдоль границы территории Комплекса;

293-292 - в юго-восточном направлении 10 м вдоль границы территории Комплекса;

292-291 - в юго-западном направлении 8 м вдоль границы территории Комплекса в исходную точку.

65. Граница участка 4 проходит:

417-416 - из точки 417, расположенной в южном углу земельного участка с кадастровым номером 33:25:000081:410, в юго-западном направлении 5 м вдоль границы территории Комплекса;

416-410 - в северо-западном направлении 56 м вдоль ул. Белинского;

410-409-408-407-406-405-404-403 - в северо-восточном направлении 102 м вдоль границы территории Комплекса;

403-402-401-400 - в северо-западном направлении 35 м вдоль границы территории Комплекса;

400-887-888 - в северо-восточном направлении 37 м вдоль нечетной стороны ул. Ленина;

888-431 - в юго-восточном направлении 47 м в юго-восточном направлении м вдоль четной стороны ул. Калинина;

431-430-429-428-427-426-425 - в юго-западном направлении 73 м вдоль границы территории Комплекса;

425-424-423-422-421-420 - в юго-восточном направлении 38 м вдоль границы территории Комплекса;

420-419-418-417 - в юго-западном направлении 78 м вдоль границы территории Комплекса в исходную точку.

66. Граница участка 5 проходит:

468-488 - из точки 468, расположенной в северо-восточном углу земельного участка с кадастровым номером 33:25:000081:367, в юго-восточном направлении 53 м вдоль четной стороны ул. Белинского;

488-500-499-497-496 - в юго-западном направлении 102 м вдоль границы территории Комплекса.

496-480 - в северо-западном направлении 55 м вдоль четной стороны ул. Кирова;

480-479-478-477-476-475-474-473-472-471-470-469-468 - в северо-восточном направлении 118 м вдоль границы территории Комплекса.

67. Граница участка 6 проходит:

889-890-891 - из точки 889, расположенной в южном углу земельного участка с кадастровым номером 33:25:000083:17, в северо-западном направлении 67 м по границе этого участка, далее, пересекая ул. Старых Большевиков;

891-892 - в северо-восточном направлении 70 м вдоль четной стороны ул. Старых Большевиков;

892-893 - в северо-западном направлении 45 м по границе земельного участка с кадастровым номером 33:25:000081:45;

893-894-895 - в юго-западном направлении 125 м по условной линии на расстоянии около 26 м от западного фасада дома № 28 по ул. Старых Большевиков, далее по границе земельного участка с кадастровым номером 33:25:000081:23;

895-285 - в северо-западном направлении 34 м вдоль четной стороны ул. Красноармейская;

285-284-283-282-281-280-279-278-276-275-274-273-272-271 - в северо-восточном направлении 161 м вдоль границы территории Комплекса;

271-270-269-268 - в северо-западном направлении 50 м вдоль границы территории Комплекса;

268-267 - в северо-восточном направлении 38 м вдоль нечетной стороны ул. Ленина;

267-266-265 - в юго-восточном направлении 122 м вдоль четной стороны ул. Кирова;

265-264 - в юго-восточном направлении 34 м, пересекая ул. Старых Большевиков, до северо-западного угла земельного участка с кадастровым номером 33:25:000083:97;

264-263-262-261-260 - в северо-восточном направлении 28 м по границам земельных участков с кадастровыми номерами 33:25:000083:97, 33:25:000083:107;

260-259-258-257-256 - в юго-восточном направлении 55 м по границе земельного участка с кадастровым номером 33:25:000083:107;

256-255-896-897-898-899 - в юго-западном направлении 79 м по границам земельных участков с кадастровыми номерами 33:25:000083:107, 33:25:000083:17;

899-889 - в северо-западном направлении 17 м по границе земельного участка с кадастровым номером 33:25:000083:17 в исходную точку.

68. Граница участка 7 проходит:

900-901-902-903-904-905-906-907- из точки 900, расположенной в юго-восточном углу земельного участка с кадастровым номером 33:25:000084:175,

в северном направлении 86 м вдоль западных границ земельных участков индивидуальной жилой застройки по ул. Володарского;

907-908 - в восточном направлении 8 м вдоль западных границ земельных участков индивидуальной жилой застройки по ул. Володарского;

908-909 - в северном направлении 20 м вдоль западных границ земельных участков индивидуальной жилой застройки по ул. Володарского;

909-910-911-912-913 - в северо-западном направлении 136 м вдоль западных границ земельных участков индивидуальной жилой застройки по ул. Володарского;

913-914 - в северо-восточном направлении 58 м по границе земельного участка с кадастровым номером 33:25:000084:113;

914-915 - в юго-восточном направлении 31 м, пересекая ул. Володарского;

915-916-917-918-106 - в юго-восточном направлении 216 м вдоль границ участков застройки по ул. Поперечная;

106-105-104-103-102-101-100 - в юго-западном направлении 145 м вдоль границ участков застройки по ул. Интернациональная;

100-99-98 - в северо-западном направлении 40 м вдоль границы территории Комплекса;

98-97-96-95-94-93-92-91-90-89-88-87-86-85-84-83-82-81-80-79 - в юго-западном направлении 153 м вдоль границы территории Комплекса;

79-78 - в северо-западном направлении 24 м, пересекая ул. Володарского;

78-77-76-75-74 - в юго-западном направлении 69 м по границам земельных участков с кадастровыми номерами 33:25:000084:122, 33:25:000083:173;

74-73-72-71-70 - в юго-западном направлении 61 м вдоль границы территории Комплекса;

70-69 - в северо-западном направлении 14 м вдоль границы территории Комплекса;

69-919 - в северо-западном направлении 23 м по границе земельного участка с кадастровым номером 33:25:000084:563;

919-920-921 - в северо-восточном направлении 66 м по границе земельного участка с кадастровым номером 33:25:000084:563, пересекая местный проезд;

921-922-923-924 - в северо-восточном направлении 90 м вдоль западных границ земельных участков индивидуальной жилой застройки по ул. Володарского;

924-925-926-927 - в северо-восточном направлении 40 м вдоль западных границ земельных участков индивидуальной жилой застройки по ул. Володарского;

927-928 - в северном направлении 28 м вдоль западных границ земельных участков индивидуальной жилой застройки по ул. Володарского;

928-900 - в восточном направлении 14 м вдоль западных границ земельных участков индивидуальной жилой застройки по ул. Володарского в исходную точку.

69. Граница участка 8 проходит:

59-58-57 - из точки 59, расположенной в юго-западном углу земельного участка с кадастровым номером 33:25:000084:161, в северо-западном направлении 63 м вдоль этого участка и земельного участка с кадастровым номером 33:25:000084:320;

57-56 - в юго-западном направлении 20 м вдоль границы земельного участка с кадастровым номером 33:25:000084:319;

56-55 - в северо-западном направлении 13 м вдоль границы земельного участка с кадастровым номером 33:25:000084:319;

55-929 - в северо-восточном направлении 67 м вдоль границ земельных участков с кадастровыми номерами 33:25:000084:319, 33:25:000084:320, 33:25:000084:125;

929-930-931-932-933-934 - в юго-восточном направлении 110 м вдоль границы земельного участка с кадастровым номером 33:25:000084:565;

934-935 - в северо-восточном направлении 11 м вдоль границы земельного участка с кадастровым номером 33:25:000084:565;

935-936 - в северо-западном направлении 14 м вдоль границы земельного участка с кадастровым номером 33:25:000084:565;

936-937 - в северо-восточном направлении 20 м вдоль границы земельного участка с кадастровым номером 33:25:000084:565;

937-938-64-63-62 - в юго-восточном направлении 80 м вдоль северо-восточного фасада здания по ул. Интернациональной, 11;

62-61 - в юго-западном направлении 79 м вдоль границ участков застройки по ул. Интернациональная;

61-60-59 - в северо-западном направлении 93 м вдоль границы земельного участка с кадастровым номером 33:25:000084:161 в исходную точку.

70. Граница участка 9 проходит:

939-940 - из точки 939, расположенной в северо-восточном углу земельного участка с кадастровым номером 33:25:000116:243, в юго-западном направлении 14 м вдоль этого участка;

940-941 - в юго-восточном направлении 16 м вдоль границы земельного участка с кадастровым номером 33:25:000116:243;

941-942 - в юго-западном направлении 30 м вдоль границы земельного участка с кадастровым номером 33:25:000116:243;

942-943-944-945-946-947 - в северо-западном направлении 78 м в створе с границей земельного участка с кадастровым номером 33:25:000116:22, далее по его границе и по границе земельного участка с кадастровым номером 33:25:000116:82;

947-948 - в северо-восточном направлении 68 м вдоль границ участков застройки по ул. Интернациональная;

948-949-950 - в юго-восточном направлении 59 м вдоль границ участков застройки по Судейскому переулку;

950-939 - в юго-западном направлении 24 м в створе с границей земельного участка с кадастровым номером 33:25:000116:243 в исходную точку.

71. Граница участка 10 проходит:

741-951-952 - из точки 741, расположенной в северном углу земельного участка с кадастровым номером 33:25:000116:92, в юго-восточном направлении 71 м вдоль границ участков застройки по Судейскому переулку;

952-953-736 - в юго-западном направлении 72 м вдоль границ участков застройки по ул. Октябрьская;

736-735-734 - в северо-западном направлении 33 м по границе объектов культурного наследия;

734-954 - в северо-восточном направлении 7 м по границе земельного участка с кадастровым номером 33:25:000116:12;

954-955 - в северо-западном направлении 35 м по южному фасаду строения;

955-744-743-742-741 - в северо-восточном направлении 65 м в створе с границей земельных участков с кадастровыми номерами 33:25:000116:15, 33:25:000116:9 в исходную точку.

72. Граница участка 11 проходит:

956-957-958-757 - из точки 956, расположенной в западном углу земельного участка с кадастровым номером 33:25:000106:15, в северо-восточном направлении 136 м вдоль границ участков застройки по ул. Каляевская;

757-756 - в юго-восточном направлении 22 м вдоль южной границы территории объекта культурного наследия;

756-755 - в северо-восточном направлении 5 м вдоль восточной границы территории объекта культурного наследия;

755-959 - в юго-восточном направлении 40 м по границе земельного участка с кадастровым номером 33:25:000106:57;

959-960-961-962-963-964 - в юго-западном направлении 118 м вдоль границ земельных участков с кадастровыми номерами 33:25:000106:57, 33:25:000106:15, 33:25:000106:1697;

964-750 - в юго-восточном направлении 19 м по границе земельного участка с кадастровым номером 33:25:000106:16;

750-749-965 - в юго-западном направлении 29 м по границе земельного участка с кадастровым номером 33:25:000106:16;

965-956 - в северо-западном направлении 85 м вдоль границ участков застройки по Судейскому переулку в исходную точку.

73. Граница участка 12 проходит:

966-967-968-969-970 - из точки 966, расположенной на юго-западной стороне земельного участка с кадастровым номером 33:25:000108:5, на расстоянии 35 м от его западного угла, в юго-западном направлении 412 м, пересекая ул. Димитрова, далее вдоль западных границ земельных участков застройки, расположенной по ул. Осьмова, пересекая ул. Тельмана;

970-186-185-184 - в северо-западном направлении 90 м вдоль границ участков застройки по ул. Калинина;

184-183-182-181-180-179-178-177-176-175-171 - в северо-восточном направлении 124 м вдоль границы территории Комплекса;

171-170 - в северо-восточном направлении 11 м, пересекая Судейский переулок;

170-169 - в северо-восточном направлении 21 м вдоль границы территории Комплекса;

169-168-167-166-165-164-163-162-161-160-159-158-157-156 - в северо-восточном направлении 93 м вдоль границ территорий объектов культурного наследия;

156-155 - в северо-восточном направлении 19 м, пересекая ул. Тельмана

155-154-153-152 - в северо-восточном направлении 132 м вдоль границ территорий объектов культурного наследия;

152-151 - в северо-восточном направлении 29 м, пересекая ул. Димитрова;

151-150-149-148-147-146-145-144-143-142-141-140 - в северо-восточном направлении 122 м вдоль границ территорий объектов культурного наследия;

140-139-138-137-136-135-134-133 - в северо-западном направлении 171 м, вдоль границы территории объекта культурного наследия, далее, пересекая ул. К. Маркса, далее вдоль границ территорий объектов культурного наследия, далее пересекая ул. Октябрьская;

133-971 - в северо-восточном направлении 115 м вдоль нечетной стороны ул. Октябрьская;

971-972-973 - в юго-восточном направлении 105 м, пересекая ул. Октябрьская, далее вдоль границ участков застройки до ул. Карла Маркса;

973-974 - в юго-западном направлении 22 м вдоль ул. Карла Маркса;

974-975 - в юго-восточном направлении 115 м по условной линии вдоль местного проезда до ул. Осьмова;

975-976 - в юго-западном направлении 180 м вдоль четной стороны ул. Осьмова;

976-966 - в юго-восточном направлении 35 м вдоль границ участков застройки по ул. Димитрова в исходную точку.

74. Внешняя граница участка 13 проходит:

977-978 - из точки 977, расположенной в южном углу земельного участка с кадастровым номером 33:25:000130:93, в юго-западном направлении 49 м вдоль четной стороны ул. Чернышевского;

978-979 - в северо-западном направлении 103 м вдоль нечетной стороны ул. Курская;

979-980-981 - в северо-восточном направлении 154 м вдоль восточной стороны земельного участка с кадастровым номером 33:25:000130:800;

981-982-983-984-985 - в юго-восточном направлении 111 м вдоль северной стороны земельного участка с кадастровым номером 33:25:000130:117/2;

985-986-987-988-977 - в юго-западном направлении 95 м вдоль четной стороны ул. Чернышевского в исходную точку.

75. Внутренняя граница участка 13 проходит:

977-989-990-991 – из точки 977 в северо-западном направлении 63 м вдоль границы территории объекта культурного наследия;

991-992-993-994-995-982 - в северо-восточном направлении 100 м вдоль границ территорий объектов культурного наследия;

982-983-984-985 - в юго-восточном 61 направлении м вдоль границы территории объекта культурного наследия;

985-986-987-988-977 - в юго-западном направлении 95 м вдоль границы территории Комплекса в исходную точку.

**Единая зона регулирования застройки
и хозяйственной деятельности - ЕЗРЗ-2**

Единая зона регулирования застройки и хозяйственной деятельности ЕЗРЗ-2 состоит из 8 участков (участки 14, 15, 16, 17, 18, 19, 20, 21).

76. Граница участка 14 проходит:

355-354 - из точки 355, расположенной в юго-западном углу земельного участка с кадастровым номером 33:25:000077:575, в северном направлении 32 м по границе участка;

354-850 - в восточном направлении 46 м вдоль границы земельного участка с кадастровым номером 33:25:000077:575;

850-849 - в юго-восточном направлении 15 м вдоль границы земельного участка с кадастровым номером 33:25:000077:132;

849-848-847-846-845 - в северо-восточном направлении 101 м вдоль границ земельных участков с кадастровыми номерами 33:25:000077:38, 33:25:000077:37;

845-844-843 - в юго-восточном направлении 109 м, вдоль границ земельных участков с кадастровыми номерами 33:25:000077:8, 33:25:000077:32, далее, пересекая ул. Писарева;

843-330 - в юго-западном направлении 21 м вдоль границ участков застройки по ул. Писарева;

330-329 - в юго-западном направлении 38 м вдоль границы территории Комплекса;

329-328-327-326-325-324-323 - в юго-восточном направлении 118 м вдоль границы территории Комплекса;

323-322-321-320-319-318-317-316-315-314-313-312 - в юго-западном направлении 187 м, пересекая ул. Плеханова, далее вдоль границы территории Комплекса;

312-996 - в северо-западном направлении 14 м вдоль четной стороны линии застройки по ул. Красноармейская;

996-997-998 - в юго-западном направлении 119 м, пересекая ул. Красноармейскую, далее по границам земельных участков индивидуальной жилой застройки;

998-999-1000 - в северо-западном направлении 199 м вдоль нечетной стороны ул. Рязанская;

1000-355 - в северном направлении 255 м вдоль четной стороны ул. Владимирская в исходную точку.

77. Граница участка 15 проходит:

2-1-1001-1002-1003-1004-1005 - из точки 2, расположенной в западном углу земельного участка с кадастровым номером 33:25:000077:583, в северо-восточном направлении 392 м вдоль четной стороны ул. Чапаева;

1005-1006-1007 - в юго-восточном направлении 47 м вдоль четной стороны ул. Добролюбова;

1007-1008-1009-1010 - в северо-восточном направлении 224 м вдоль местного проезда;

1010-1011-1012-1013 - в северо-восточном направлении 98 м вдоль границ земельных участков с кадастровыми номерами 33:25:000073:43, 33:25:000073:10, 33:25:000073:11;

1013-1014-1015-1016 - в юго-восточном направлении 39 м вдоль границы земельного участка с кадастровым номером 33:25:000073:11;

1016-1017-1018 - в юго-западном направлении 81 м вдоль границ земельных участков с кадастровыми номерами 33:25:000073:11, 33:25:000073:10;

1018-1019-1020-1021-1022 - в юго-восточном направлении 90 м вдоль границ земельных участков с кадастровыми номерами 33:25:000073:3, 33:25:000073:18;

1022-1023 - в юго-западном направлении 19 м вдоль границы земельного участка с кадастровым номером 33:25:000073:18;

1023-860 - в юго-восточном направлении 22 м вдоль четной стороны ул. Кравчинского;

860-859 - в юго-западном направлении 3 м вдоль границы земельного участка с кадастровым номером 33:25:000073:75;

859-858 - в юго-западном направлении 68 м, пересекая ул. Кравчинского;

858-857-856 - в юго-западном направлении 125 м вдоль четной стороны ул. Менжинского, далее, пересекая ул. Добролюбова;

856-855-854 - в северо-западном направлении 35 м по границе земельного участка с кадастровым номером 33:25:000076:16;

854-853-852 - в юго-западном направлении 33 м по границе земельного участка с кадастровым номером 33:25:000076:16;

852-851 - в северо-западном направлении 2 м по границе земельного участка с кадастровым номером 33:25:000076:16;

851-886- 885-884-883-882 - в юго-западном направлении 143 м вдоль четной стороны линии застройки по ул. Менжинского;

882-8 - в юго-восточном направлении 13 м вдоль четной стороны линии застройки по ул. Шитова;

8-7-6-5 - в юго-западном направлении 46 м, пересекая ул. Шитова, далее вдоль границы земельного участка с кадастровым номером 33:25:000077:583;

5-4 - в юго-восточном направлении 30 м вдоль границы земельного участка с кадастровым номером 33:25:000077:583;

4-3 - в юго-западном направлении 213 м вдоль нечетной стороны ул. Вокзальной;

3-2 - в северо-западном направлении 14 м вдоль границы земельного участка с кадастровым номером 33:25:000077:583 в исходную точку.

78. Граница участка 16 проходит:

1027-1028-1029 - из точки 1027, расположенной на северо-восточной стороне земельного участка с кадастровым номером 33:25:000079:1, в юго-восточном направлении 113 м, вдоль границы участка;

1029-1030-1031-52 - в юго-западном направлении 139 м вдоль границы земельного участка с кадастровым номером 33:25:000079:1;

52-51-50-49 - в северо-западном направлении 196 м, вдоль линии застройки по ул. Калинина;

49-48-47-46-45-44-43-42-41-40 - в северо-восточном направлении 106 м вдоль границы территории Комплекса;

40-39-38 - в северо-западном направлении 74 м вдоль границы территории Комплекса, далее, пересекая ул. Ленина;

38-37-36-35-34 - в северо-восточном направлении 102 м, пересекая местный проезд, далее вдоль границы территории Комплекса, далее, пересекая местный проезд;

34-881 - в северо-восточном направлении 32 м по границе земельного участка с кадастровым номером 33:25:000079:75;

881-1024-1025-1026-1027 - в юго-восточном направлении 167 м, пересекая ул. Ленина, далее вдоль границы земельного участка с кадастровым номером 33:25:000079:1 в исходную точку.

79. Внешняя граница участка 17 проходит:

250-249-248-247-246-245 - из точки 250, расположенной в северном углу земельного участка с кадастровым номером 33:25:000083:3, в юго-восточном направлении 71 м вдоль линии застройки по ул. Калинина;

245-244-243-242-241-240-239-238-237-236 - в юго-западном направлении 157 м вдоль границы территории Комплекса;

236-1032-1033-1034 - в северо-западном направлении 71 м вдоль местного проезда;

1034-1035 - в северо-западном направлении 30 м вдоль границы земельного участка с кадастровым номером 33:25:000083:672;

1035-1036-1037-1038-1039-1040 - в северо-западном направлении 142 м вдоль местного проезда;

1040-1041 - в северо-восточном направлении 65 м вдоль границы земельного участка с кадастровым номером 33:25:000083:662;

1041-1042-1043-1044-1045-1046 - в северо-западном направлении 127 м вдоль границ земельных участков с кадастровыми номерами 33:25:000083:647, 33:25:000083:111;

1046-251 - в северо-восточном направлении 42 м вдоль границ земельных участков с кадастровыми номерами 33:25:000083:111, 33:25:000083:3;

251-250 - в северо-восточном направлении 49 м вдоль границы земельного участка с кадастровым номером 33:25:000083:3 в исходную точку.

80. Внутренняя граница участка 17 проходит:

1047-1048 - из точки 1047 в юго-западном направлении 50 м по границе земельного участка с кадастровым номером 33:25:000083:672;

1048-1049 - в юго-восточном направлении 2 м по границе земельного участка с кадастровым номером 33:25:000083:672;

1049-1032 - в юго-западном направлении 13 м по границе земельного участка с кадастровым номером 33:25:000083:672;

1032-1033 - в северо-западном направлении 11 м по границе земельного участка с кадастровым номером 33:25:000083:672;

1033-1034 - в юго-западном направлении 2 м по границе земельного участка с кадастровым номером 33:25:000083:672;

1034-1035 - в северо-западном направлении 30 м по границе земельного участка с кадастровым номером 33:25:000083:672;

1035-1050 - в северо-восточном направлении 6 м по границе земельного участка с кадастровым номером 33:25:000083:672;

1050-1051 - в северо-западном направлении 9 м по границе земельного участка с кадастровым номером 33:25:000083:672;

1051-1052 - в северо-восточном направлении 13 м по границе земельного участка с кадастровым номером 33:25:000083:672;

1052-1053 - в северо-западном направлении 5 м по границе земельного участка с кадастровым номером 33:25:000083:672;

1053-1054 - в северо-восточном направлении 10 м по границе земельного участка с кадастровым номером 33:25:000083:672;

1054-1055 - в юго-восточном направлении 5 м по границе земельного участка с кадастровым номером 33:25:000083:672;

1055-1056 - в северо-восточном направлении 31 м по границе земельного участка с кадастровым номером 33:25:000083:672;

1056-1057 - в северо-восточном направлении 6 м по границе земельного участка с кадастровым номером 33:25:000083:672;

1057-1058 - в юго-восточном направлении 4 м по границе земельного участка с кадастровым номером 33:25:000083:672;

1058-1059 - в северо-восточном направлении 9 м по границе земельного участка с кадастровым номером 33:25:000083:672;

1059-1060 - в северо-западном направлении 10 м по границе земельного участка с кадастровым номером 33:25:000083:672;

1060-1061 - в северо-восточном направлении 36 м по границе земельного участка с кадастровым номером 33:25:000083:672;

1061-1062 - в юго-восточном направлении 9 м по границе земельного участка с кадастровым номером 33:25:000083:672;

1062-1063 - в северо-восточном направлении 22 м по границе земельного участка с кадастровым номером 33:25:000083:672;

1063-1064 - в юго-восточном направлении 42 м по границе земельного участка с кадастровым номером 33:25:000083:672;

1064-1065 - в юго-западном направлении 29 м по границе земельного участка с кадастровым номером 33:25:000083:672;

1065-1066 - в северо-западном направлении 3 м по границе земельного участка с кадастровым номером 33:25:000083:672;

1066-1067 - в юго-западном направлении 35 м по границе земельного участка с кадастровым номером 33:25:000083:672;

1067-1047 - в юго-восточном направлении 3 м по границе земельного участка с кадастровым номером 33:25:000083:672 в исходную точку.

81. Граница участка 18 проходит:

125-124-123-122 - из точки 125, расположенной в восточном углу земельного участка с кадастровым номером 33:25:000106:36, в северо-западном направлении 62 м вдоль границы территории Комплекса;

122-121 - в северо-восточном направлении 100 м вдоль границ участков застройки по ул. Интернациональной;

121-120-119-118 - в юго-восточном направлении 118 м вдоль границы территории Комплекса;

118-117-116-115-114-113-112-111-110 - в северо-восточном направлении 151 м вдоль границы территории Комплекса;

110-1068-1069-1070 - в юго-восточном направлении 140 м вдоль четной стороны ул. Муравьева Апостола;

1079-1071-972-133-132 - в юго-западном направлении 452 м вдоль нечетной стороны ул. Октябрьская;

132-131 - в северо-западном направлении 56 м вдоль границы земельного участка с кадастровым номером 33:25:000106:2;

131-130 - в северо-восточном направлении 50 м вдоль границы земельного участка с кадастровым номером 33:25:000106:2;

130-129-128 - в северо-западном направлении 139 м вдоль северной границы территории объекта культурного наследия «Комплекс заводской больницы», на расстоянии 18 м от нее;

128-127-126-125 - в северо-восточном направлении 131 м вдоль границы территории Комплекса в исходную точку.

82. Граница участка 19 проходит:

1072-1073 - из точки 1072, расположенной в северном углу земельного участка с кадастровым номером 33:25:000124:43, в юго-западном направлении 166 м вдоль границ земельных участков с кадастровыми номерами 33:25:000124:18, 33:25:000124:225, далее, пересекая ул. Люксембургская;

1073-1074 - в юго-восточном направлении 12 м вдоль границ участков застройки по ул. Люксембургская;

1074-1075-1076 - в юго-западном направлении 260 м вдоль границ земельных участков с кадастровыми номерами 33:25:000124:105, 33:25:000124:46, 33:25:000133:14, 33:25:000133:206, 33:25:000133:12;

- 1076-1077 - в северо-западном направлении 32 м вдоль границы участка;
- 1077-1078 - в юго-западном направлении 40 м вдоль границ участков застройки по ул. К. Маркса;
- 1078-1079 - в северо-западном направлении 7 м вдоль границы земельного участка с кадастровым номером 33:25:000133:205;
- 1079-1080 - в юго-западном направлении 105 м вдоль границ участков застройки по ул. Прядильная;
- 1080-1081-1082-1083-1084-1085 - в северо-западном направлении 132 м вдоль границ земельных участков с кадастровыми номерами 33:25:000131:9, 33:25:000131:30, далее, пересекая местный проезд;
- 1085-1086-1087-1088-203 - в северо-восточном направлении 145 м вдоль местного проезда, далее вдоль границы земельного участка с кадастровым номером 33:25:000131:307;
- 203-202-201 - в юго-восточном направлении 158 м вдоль границ участков застройки по ул. М. Рудницкой;
- 201-200-199-198 - в северо-восточном направлении 220 м вдоль границ участков застройки по ул. К. Маркса;
- 198-197 - в юго-восточном направлении 40 м вдоль границы территории Комплекса;
- 197-196-195 - в северо-восточном направлении 79 м вдоль границы территории Комплекса;
- 195-194-193-192-191-190 - в северо-западном направлении 40 м вдоль границы территории Комплекса;
- 190-189 - в северо-восточном направлении 59 м вдоль линии застройки по ул. К. Маркса;
- 189-188 - в юго-восточном направлении 92 м вдоль границ участков застройки по ул. Калинина;
- 188-187 - в северо-восточном направлении 18 м вдоль границы земельного участка с кадастровым номером 33:25:000124:18;
- 187-1072 - в юго-восточном направлении 25 м вдоль границ участков застройки по ул. Калинина в исходную точку.

83. Граница участка 20 проходит:

- 1089-1090 - из исходной точки 1089, расположенной на западной стороне земельного участка с кадастровым номером 33:25:000131:35, в северо-восточном направлении 71 м вдоль границ земельных участков с кадастровыми номерами 33:25:000131:35, 33:25:000083:684;
- 1090-1091 - в юго-восточном направлении 20 м вдоль границы земельного участка с кадастровым номером 33:25:000083:631;
- 1091-1092-1093 - в северо-восточном направлении 92 м вдоль границ земельных участков с кадастровыми номерами 33:25:000083:631, 33:25:000083:901, 33:25:000083:630;
- 1093-1094-220 - в юго-восточном направлении 76 м вдоль границы земельного участка с кадастровым номером 33:25:000083:109;

220-219 - в юго-западном направлении 31 м вдоль границы территории Комплекса;

219-218 - в юго-восточном направлении 8 м вдоль границы территории Комплекса;

218-217 - в юго-западном направлении 59 м по условной линии на расстоянии 8 м от восточного фасада здания по ул. М. Рудницкой, 2;

217-216 - в юго-восточном направлении 50 м по условной линии до границы земельного участка с кадастровым номером 33:25:000131:9 под углом 90 градусов к ней;

216-1095-1096 - в юго-западном направлении 75 м вдоль границы земельного участка с кадастровым номером 33:25:000131:9;

1096-1097 - в северо-западном направлении 81 м вдоль границы земельного участка с кадастровым номером 33:25:000131:1434;

1097-1098 - в юго-западном направлении 90 м вдоль границы земельного участка с кадастровым номером 33:25:000131:1434;

1098-1099-1100 - в северном направлении 31 м, пересекая ул. Орловскую, далее вдоль границы земельного участка с кадастровым номером 33:25:000083:53;

1100-1101-1102 - в северо-восточном направлении 50 м вдоль границы земельного участка с кадастровым номером 33:25:000083:53;

1102-1103 - в юго-восточном направлении 45 м вдоль границы земельного участка с кадастровым номером 33:25:000083:53;

1103-1089 - в северо-восточном направлении 12 м вдоль границы земельного участка с кадастровым номером 33:25:000131:35 в исходную точку.

84. Внешняя граница участка 21 проходит:

1104-1105-1106-1107 - из точки 1104, расположенной в северо-восточном углу земельного участка с кадастровым номером 33:25:000138:33, в юго-восточном направлении 133 м вдоль границы этого участка и участка с кадастровым номером 33:25:000138:8;

1107-1108-1109 - в западном направлении 84 м вдоль границы земельного участка с кадастровым номером 33:25:000138:8;

1109-1110 - в юго-западном направлении 28 м вдоль границы земельного участка с кадастровым номером 33:25:000138:8;

1110-1111-1112 - в северо-западном направлении 189 м вдоль линии застройки по ул. Ленская;

1112-1113-1114-1115 - в юго-западном направлении 118 м вдоль границы земельного участка с кадастровым номером 33:25:000138:27, далее пересекая ул. Курская, далее вдоль границы земельного участка с кадастровым номером 33:25:000137:345;

1115-1116-1117-1118-1119-1120-1121-1122 - в северо-западном направлении 317 м вдоль южной границы земельных участков индивидуальной жилой застройки по ул. Курской;

1122-1123-979 - в северо-восточном направлении 96 м вдоль границы земельного участка с кадастровым номером 33:25:000137:15;

979-978 - в юго-восточном направлении 103 м вдоль границ участков застройки по ул. Курская;

978-977-988-987-986-985 - в северо-восточном направлении 145 м вдоль границ участков застройки по ул. Чернышевского;

985-984-983-982-981 - в северо-западном направлении 111 м вдоль границы земельного участка с кадастровым номером 33:25:000130:117;

981-1124 - в северо-западном направлении 140 м вдоль границ земельных участков с кадастровыми номерами 33:25:000130:811, 33:25:000130:810, далее пересекая ул. Васильева, далее вдоль западного фасада дома № 19 по ул. Васильева;

1124-1125 - в северо-восточном направлении 47 м вдоль границы земельного участка с кадастровым номером 33:25:000129:184;

1125-1126-1127-1128 - в северном направлении 77 м вдоль границы земельного участка с кадастровым номером 33:25:000129:184;

1128-831 - в восточном направлении 57 м вдоль границы земельного участка с кадастровым номером 33:25:000129:3;

831-841-840 - в южном направлении 110 м вдоль границ земельных участков с кадастровыми номерами 33:25:000130:3, 33:25:000130:185;

840-839-838 - в северо- восточном направлении 131 м вдоль границ участков застройки по ул. Васильева;

838-1129 - в южном направлении 33 м вдоль границы земельного участка с кадастровым номером 33:25:000000:589;

1129-1130 - в юго-восточном направлении 30 м вдоль границы земельного участка с кадастровым номером 33:25:000000:589;

1130-1131 - в северо-восточном направлении 24 м вдоль границы земельного участка с кадастровым номером 33:25:000000:589;

1131-1132 - в юго-восточном направлении 28 м вдоль границы земельного участка с кадастровым номером 33:25:000000:589;

1132-1133 - в северо-восточном направлении 31 м вдоль границы земельного участка с кадастровым номером 33:25:000130:5;

1133-1134-1135-1136 - в юго-восточном направлении 175 м вдоль границы земельных участков с кадастровыми номерами 33:25:000130:5, 33:25:000130:75, 33:25:000130:74;

1136-1137 - в юго-западном направлении 47 м вдоль границы земельного участка с кадастровым номером 33:25:000130:74;

1137-1138 - в юго-восточном направлении 60 м под углом 90 градусов к границе земельного участка с кадастровым номером 33:25:000130:74, далее, пересекая пер. Текстильщиков;

1138-1139 - в юго-западном направлении 50 м в створе с западной границей земельного участка с кадастровым номером 33:25:000130:79;

1139-1140-1141 - в юго-восточном направлении 71 м вдоль границы земельного участка с кадастровым номером 33:25:000130:79;

1141-1142-1143-1104 - в юго-западном направлении 52 м вдоль границы земельного участка с кадастровым номером 33:25:000130:449 в исходную точку.

Внутренняя граница участка 21 состоит из 3 контуров.

85. Граница контура 1 проходит:

1144-1145-1146-1147 - из точки 1144 в северо-восточном направлении 37 м вдоль западной границы земельного участка с кадастровым номером 33:25:000138:36;

1147-1148-1149 - в юго-восточном направлении 30 м вдоль северной границы земельного участка с кадастровым номером 33:25:000138:36;

1149-1150-1151 - в юго-западном направлении 37 м вдоль восточной границы земельного участка с кадастровым номером 33:25:000138:36;

1151-1144 - в северо-западном направлении 31 м вдоль южной границы земельного участка с кадастровым номером 33:25:000138:36 в исходную точку.

86. Граница контура 2 проходит:

1152-1153-1154 - из точки 1152 в юго-восточном направлении 143 м вдоль северных границ земельных участков с кадастровыми номерами 33:25:000138:116, 33:25:000138:20, 33:25:000138:3, 33:25:000138:21, 33:25:000138:29;

1154-1155-1156 - в юго-западном направлении 40 м вдоль восточной границы земельного участка с кадастровым номером 33:25:000138:29;

1156-1157-1158-1159-1160-1161-1162-1163-1164-1165-1166-1167-1168-1169-1170-1171-1172-1173-1174-1175-1176-1177 - в северо-западном направлении 183 м вдоль южной границы земельных участков с кадастровыми номерами 33:25:000138:29, 33:25:000138:21, 33:25:000138:3, 33:25:000138:20, 33:25:000138:116;

1177-1178-1179-1180-1181-1152 - в северо-восточном направлении 59 м вдоль западной границы земельного участка с кадастровым номером 33:25:000138:116 в исходную точку.

87. Граница контура 3 проходит:

1182-1183 - из точки 1182 в северо-восточном направлении 57 м по границе земельного участка с кадастровым номером 33:25:000138:2;

1183-1184 - в юго-восточном направлении 44 м по условной линии на расстоянии 24 м от северного фасада угловой части здания;

1184-1185 - в юго-западном направлении 19 м по условной линии на расстоянии 10 м от восточного фасада северного крыла здания;

1185-1186 - в юго-восточном направлении 46 м по условной линии на расстоянии 10 м от северного фасада восточного крыла здания;

1186-1187-1188 - в юго-западном направлении 51 м по границе земельного участка с кадастровым номером 33:25:000138:2;

1188-1189-1190-1182 - в юго-западном направлении 91 м по границе земельного участка с кадастровым номером 33:25:000138:2 в исходную точку.

**Единая зона регулирования застройки
и хозяйственной деятельности – ЕЗРЗ - 3**

Единая зона регулирования застройки и хозяйственной деятельности ЕЗРЗ-3 включает 2 участка (участки 22, 23).

88. Граница участка 22 проходит:

875-1191-1192 - из точки 875, расположенной в северо-восточном углу земельного участка с кадастровым номером 33:25:000073:30, в северо-восточном направлении 61 м вдоль границы земельного участка с кадастровым номером 33:25:000073:229;

1192-1193 - в северо-западном направлении 15 м вдоль границы земельного участка с кадастровым номером 33:25:000073:16;

1193-1194 - в северо-восточном направлении 45 м вдоль границы земельного участка с кадастровым номером 33:25:000073:229;

1194-1195 - в юго-восточном направлении 41 м вдоль границы земельного участка с кадастровым номером 33:25:000073:229;

1195-1196 - в северо-восточном направлении 15 м вдоль границы земельного участка с кадастровым номером 33:25:000073:229;

1196-1197 - в юго-восточном направлении 87 м вдоль границы земельного участка с кадастровым номером 33:25:000073:229;

1197-1198 - в юго-западном направлении 45 м вдоль границы земельного участка с кадастровым номером 33:25:000073:229;

1198-1199-1200-880 - в южном направлении 62 м вдоль границы земельного участка с кадастровым номером 33:25:000073:229;

880-879 - в северо-западном направлении 104 м вдоль границы земельного участка с кадастровым номером 33:25:000073:229;

879-878 - в северо-восточном направлении 7 м вдоль границы земельного участка с кадастровым номером 33:25:000073:229;

878-877 - в северо-западном направлении 21 м вдоль границы земельного участка с кадастровым номером 33:25:000073:229;

877-876 - в северо-восточном направлении 42 м по границе земельного участка с кадастровым номером 33:25:000073:30;

876-875 - в северо-западном направлении 7 м по границе земельного участка с кадастровым номером 33:25:000073:30 в исходную точку.

89. Граница участка 23 проходит:

1201-1202-1203-1204-1205-1206-1207 - из точки 1201, расположенной на западной стороне земельного участка с кадастровым номером 33:25:000084:565, в северо-восточном направлении 446 м вдоль границы этого участка, далее вдоль земельного участка с кадастровым номером 33:25:000084:175;

1207-1208 - в северо-западном направлении 81 м вдоль границы земельного участка с кадастровым номером 33:25:000084:175;

1208-912 - в северо-восточном направлении 37 м вдоль границы земельного участка с кадастровым номером 33:25:000084:175;

912-911-910-909 - в юго-восточном направлении 105 м вдоль западных границ земельных участков индивидуальной жилой застройки по ул. Володарского;

909-908 - в южном направлении 20 м вдоль западных границ земельных участков индивидуальной жилой застройки по ул. Володарского;

908-907 - в западном направлении 8 м вдоль западных границ земельных участков индивидуальной жилой застройки по ул. Володарского;

907-906-905-904-903-902-901-900 - в южном направлении 86 м вдоль западных границ земельных участков индивидуальной жилой застройки по ул. Володарского;

900-928 - в западном направлении 14 м вдоль западных границ земельных участков индивидуальной жилой застройки по ул. Володарского.

928-927 - в южном направлении 28 м вдоль западных границ земельных участков индивидуальной жилой застройки по ул. Володарского;

927-926-925-924 - в юго-западном направлении 40 м вдоль западных границ земельных участков индивидуальной жилой застройки по ул. Володарского;

924-923-922-921 - в юго-западном направлении 90 м вдоль западных границ земельных участков индивидуальной жилой застройки по ул. Володарского;

921-920-919 - в юго-западном направлении 66 м пересекая местный проезд, далее по границе земельного участка с кадастровым номером 33:25:000084:563;

919-69 - в юго-восточном направлении 23 м по границе земельного участка с кадастровым номером 33:25:000084:563;

69-68-67-66-65-64 - в юго-западном направлении 215 м вдоль восточной границы земельного участка с кадастровым номером 33:25:000084:565;

64-938 - в юго-западном направлении 8 м вдоль границы земельного участка с кадастровым номером 33:25:000084:565;

938-937 - в северо-западном направлении 8 м вдоль границы земельного участка с кадастровым номером 33:25:000084:565;

937-936 - в юго-западном направлении 20 м вдоль границы земельного участка с кадастровым номером 33:25:000084:565;

936-935 - в юго-восточном направлении 14 м вдоль границы земельного участка с кадастровым номером 33:25:000084:565;

935-934 - в юго-западном направлении 11 м вдоль границы земельного участка с кадастровым номером 33:25:000084:565;

934-933-932-931-930-929 - в северо-западном направлении 110 м вдоль границы земельного участка с кадастровым номером 33:25:000084:565;

929-1201 - в северо-восточном направлении 141 м вдоль границы земельного участка с кадастровым номером 33:25:000084:565 в исходную точку.

Единая зона регулирования застройки и хозяйственной деятельности – ЕЗРЗ - 4

Единая зона регулирования застройки и хозяйственной деятельности ЕЗРЗ-4 включает 4 участка (24, 25, 26, 27).

90. Граница участка 24 проходит:

1209-1210 - из точки 1209, расположенной в точке пересечения линии застройки по ул. Интернациональной и Судейскому переулку, в северо-восточном направлении 193 м вдоль границ участков застройки по ул. Интернациональная;

1210-1211-1212-1213 - в юго-восточном направлении 248 м вдоль границ земельных участков с кадастровыми номерами 33:25:000106:27, 33:25:000106:41;

1213-1214-1215 - в юго-западном направлении 151 м вдоль границ участков застройки по ул. Октябрьская;

1215-752-751-750-964 - в северо-западном направлении 43 м вдоль границы земельного участка с кадастровым номером 33:25:000106:52;

964-963-962-961-960-959 - в северо-восточном направлении 118 м вдоль границ земельных участков с кадастровыми номерами 33:25:000106:1697, 33:25:000106:15, 33:25:000106:57;

959-755 - в северо-западном направлении 40 м по границе земельного участка с кадастровым номером 33:25:000106:57;

755-754 - в северо-восточном направлении 13 м вдоль границы земельного участка с кадастровым номером 33:25:000106:41;

754-753 - в северо-западном направлении 22 м вдоль границы земельного участка с кадастровым номером 33:25:000106:41;

753-1216 - в северо-восточном направлении 3 м вдоль границы земельного участка с кадастровым номером 33:25:000106:41;

1216-1217 - в северо-западном направлении 21 м вдоль границы земельного участка с кадастровым номером 33:25:000106:41, пересекая местный проезд;

1217-1218 - в юго-западном направлении 9 м вдоль границы земельного участка с кадастровым номером 33:25:000106:27;

1218-1219 - в северо-западном направлении 5 м вдоль границы земельного участка с кадастровым номером 33:25:000106:27;

1219-1220 - в юго-западном направлении 14 м вдоль границы земельного участка с кадастровым номером 33:25:000106:27;

1220-674 - в северо-западном направлении 8 м вдоль границы земельного участка с кадастровым номером 33:25:000106:27;

674-673 - в северо-западном направлении 34 м вдоль границы территории Комплекса;

673-672-671-670-669 - в юго-западном направлении 78 м вдоль границы территории Комплекса;

669-1221 - в северо-западном направлении 5 м вдоль границы земельного участка с кадастровым номером 33:25:000106:1465;

1221-1222-1223 - в юго-западном направлении 62 м вдоль границы земельного участка с кадастровым номером 33:25:000106:23;

1223-1224-1225-1209 - в северо-западном направлении 63 м вдоль границ земельных участков с кадастровыми номерами 33:25:000106:23, 33:25:000106:40 в исходную точку.

91. Граница участка 25 проходит:

891-890 - из точки 891, расположенной на восточной стороне земельного участка с кадастровым номером 33:25:000081:45 на расстоянии 70 м от северного угла участка, в юго-восточном направлении 21 м, пересекая ул. Старых Большевиков;

890-1226 - в юго-западном направлении 81 м вдоль границ земельных участков с кадастровыми номерами 33:25:000083:560, 33:25:000083:146;

1226-1227 - в юго-восточном направлении 60 м вдоль границы земельного участка с кадастровым номером 33:25: 000083:34;

1227-1228-1229 - в юго-западном направлении 59 м вдоль границы земельного участка с кадастровым номером 33:25: 000083:34;

1229-1230 - в северо-западном направлении 5 м вдоль границы земельного участка с кадастровым номером 33:25: 000083:34;

1230-1231-1232 -1233-1234 - в южном направлении 211 м вдоль нечетной стороны ул. Старых Большевиков;

1234-836 - в юго-западном направлении 24 м, пересекая ул. Старых Большевиков;

836-835-834-833-832 - в западном направлении 121 м вдоль границ земельных участков с кадастровыми номерами 33:25:000129:14, 33:25:000129:9;

832-1235 - в западном направлении 25 м вдоль границы земельного участка с кадастровым номером 33:25:000129:9;

1235-1236 - в северном направлении 28 м вдоль границы земельного участка с кадастровым номером 33:25:000129:9;

1236-1237 - в восточном направлении 3 м вдоль границы земельного участка с кадастровым номером 33:25:000129:9;

1237-1238-1239 - в северо-восточном направлении 199 м вдоль границ участков застройки по ул. Старых Большевиков;

1239-1240 - в северо-западном направлении 16 м, пересекая ул. Старых Большевиков;

1240-1241-998 - в северо-западном направлении 328 м вдоль линии застройки по ул. Рязанская;

998-997-996 - в северо-восточном направлении 119 м, по границам земельных участков индивидуальной жилой застройки, далее пересекая ул. Красноармейская;

996-312 - в юго-восточном направлении 14 м вдоль четной стороны ул. Красноармейская;

312-311-310-309 - в юго-восточном направлении 93 м вдоль границ участков застройки по ул. Красноармейская;

309-288 - в юго-восточном направлении 34 м вдоль границ участков застройки по ул. Красноармейская;

288-287-286-285 - в юго-восточном направлении 97 м вдоль границ участков застройки по ул. Красноармейская;

285-895 - в юго-восточном направлении 34 м вдоль четной стороны ул. Красноармейская;

895-894-893 - в северо-восточном направлении 125 м по границе земельного участка с кадастровым номером 33:25:000081:23, далее по условной линии на расстоянии около 26 м от западного фасада дома №28 по ул. Старых Большевиков;

893-892 - в юго-восточном направлении 45 м по границе земельного участка с кадастровым номером 33:25:000081:45;

892-891 - в юго-западном направлении 70 м вдоль четной стороны границ участков застройки по ул. Старых Большевиков в исходную точку.

92. Граница участка 26 проходит:

355-1000 - из точки 355, расположенной в юго-западном углу земельного участка с кадастровым номером 33:25:000077:511, в южном направлении 255 м вдоль четной стороны ул. Владимирская;

1000-1242-1243 - в западном направлении 45 м вдоль границы земельного участка с кадастровым номером 33:25:000191:2578;

1243-1244 - в северо-западном направлении 18 м вдоль границы земельного участка с кадастровым номером 33:25:000191:2578;

1244-1245-1246-357 - в северном направлении 247 м вдоль границ земельных участков с кадастровыми номерами 33:25:000191:2036, 33:25:000191:2782;

357-356-355 - в восточном направлении 67 м вдоль северной границы земельного участка с кадастровым номером 33:25:000191:101 в исходную точку.

93. Граница участка 27 проходит:

1005-1004-1003-1002-1001-1 - из точки 1005, расположенной в точке пересечения линий застройки по ул. Чапаева и Добролюбова, в юго-западном направлении 350 м вдоль четной стороны ул. Чапаева;

1-361 - в северо-западном направлении 30 м, пересекая ул. Владимирскую;

361-360 - в западном направлении 40 м вдоль южной границы земельного участка с кадастровым номером 33:25:000191:2792;

360-1247 - в северном направлении 60 м вдоль западной границы земельного участка с кадастровым номером 33:25:000191:2792;

1247-1248-1249-1250-1251-1252 - в северо-восточном направлении 422 м вдоль местного проезда;

1252-1005 - в юго-восточном направлении 179 м вдоль границ участков застройки по ул. Добролюбова в исходную точку.

**Единая зона регулирования застройки
и хозяйственной деятельности – ЕЗРЗ - 5**

Единая зона регулирования застройки и хозяйственной деятельности ЕЗРЗ-5 включает 2 участка (участки 28, 29)

94. Внешняя граница участка 28 проходит:

1034-1033-1032-236 - из точки 1034, расположенной в южном углу земельного участка с кадастровым номером 33:25:000083:672, в юго-восточном направлении 71 м вдоль местного проезда;

236-235-234-233-232-231-230-229-228 - в юго-западном направлении 74 м, вдоль границы территории Комплекса;

228-227-226-225-224 - в юго-западном направлении 77 м вдоль границы земельного участка с кадастровым номером 33:25:000083:109;

224-223 - в северо-западном направлении 19 м вдоль границы земельного участка с кадастровым номером 33:25:000083:559;

223-222 - в юго-западном направлении 6 м вдоль границы земельного участка с кадастровым номером 33:25:000083:559;

222-221-220 - в северо-западном направлении 27 м вдоль границы территории Комплекса;

220-1094-1093 - в северо-восточном направлении 76 м вдоль границы земельного участка с кадастровым номером 33:25:000083:109;

1093-1092-1091 - в юго-западном направлении 92 м вдоль границ земельных участков с кадастровыми номерами 33:25:000083:630, 33:25:000083:901, 33:25:000083:631;

1091-1090 - в северо-западном направлении 20 м вдоль границы земельного участка с кадастровым номером 33:25:000083:631;

1090-1099-1103 - в юго-западном направлении 83 м вдоль границ земельных участков с кадастровыми номерами 33:25:000083:684, 33:25:000131:35, 33:25:000131:35;

1103-1102 - в северо-западном направлении 45 м вдоль границы земельного участка с кадастровым номером 33:25:000083:53;

1102-1101-1100 - в юго-западном направлении 50 м вдоль границы земельного участка с кадастровым номером 33:25:000083:53;

1100-1096-1098 - в южном направлении 31 м, вдоль границы земельного участка с кадастровым номером 33:25:000083:53, далее пересекая ул. Орловскую;

1098-1097 - в северо-восточном направлении 90 м вдоль границы земельного участка с кадастровым номером 33:25:000131:1434;

1097-1096 - в юго-восточном направлении 81 м вдоль границы земельного участка с кадастровым номером 33:25:000131:1434;

1096-1095-216 - в северо-восточном направлении 75 м вдоль границы земельного участка с кадастровым номером 33:25:000131:9;

216-215-214 - в северо-восточном направлении 36 м вдоль границы земельного участка с кадастровым номером 33:25:000131:9;

214-213-212 - в северо-восточном направлении 37 м вдоль границы территории Комплекса;

212-211-210-209-208-207-206-205-204-203 - в юго-восточном направлении 262 м вдоль границы территории Комплекса;

203-1089-1087-1086-1085 - в юго-западном направлении 145 м вдоль границы земельного участка с кадастровым номером 33:25:000131:307, далее вдоль местного проезда;

1085-1084-1083-1082-1081-1080 - в юго-восточном направлении 132 м, пересекая местный проезд, далее вдоль границ земельных участков с кадастровыми номерами 33:25:000131:30, 33:25:000131:9;

1080-1253-1254 - в юго-западном направлении 115 м вдоль ул. Прядильная, далее вдоль границы земельного участка с кадастровым номером 33:25:000131:87;

1254-1255 - в юго-восточном направлении 28 м вдоль границы земельного участка с кадастровым номером 33:25:000131:305;

1255-1256-1257 - в юго-западном направлении 50 м вдоль границы земельного участка с кадастровым номером 33:25:000131:305;

1257-1258 - в юго-западном направлении 99 м вдоль границы земельного участка с кадастровым номером 33:25:000131:305;

1258-1259 - в северо-западном направлении 12 м вдоль границы земельного участка с кадастровым номером 33:25:000131:305;

1259-1260-1261-1262-1263-1107 - в юго-западном направлении 231 м вдоль границ земельных участков с кадастровыми номерами 33:25:000131:1022, 33:25:000131:1023, далее до юго-восточного угла земельного участка с кадастровым номером 33:25:000138:8;

1107-1106-1105-1104 - в северо-западном направлении 133 м вдоль границ земельных участков с кадастровыми номерами 33:25:000130:8, 33:25:000138:33;

1104-1143-1142-1141 - в северо-восточном направлении 52 м вдоль границы земельного участка с кадастровым номером 33:25:000130:449;

1141-1140-1139 - в северо-западном направлении 71 м вдоль границы земельного участка с кадастровым номером 33:25:000130:79;

1139-1138 - в северо-восточном направлении 50 м в створе с западной границей земельного участка с кадастровым номером 33:25:000130:79;

1138-1137 - в северо-западном направлении 60 м под углом 90 градусов к границе земельного участка с кадастровым номером 33:25:000130:74, далее пересекая пер. Текстильщиков;

1137-1136 - в северо-восточном направлении 47 м вдоль границы земельного участка с кадастровым номером 33:25:000130:74;

1136-1135-1134-1133 - в северо-западном направлении 175 м вдоль границ земельных участков с кадастровыми номерами 33:25:000130:74, 33:25:000130:75, 33:25:000130:5;

1133-1132 - в юго-западном направлении 31 м вдоль границы земельного участка с кадастровым номером 33:25:000130:5;

1132-1131 - в северо-западном направлении 28 м вдоль границы земельного участка с кадастровым номером 33:25:000000:589;

1131-1130 - в юго-западном направлении 24 м вдоль границы земельного участка с кадастровым номером 33:25:000000:589;

1130-1129 - в северо-западном направлении 30 м вдоль границы земельного участка с кадастровым номером 33:25:000000:589;

1129-838 - в северном направлении 33 м вдоль границы земельного участка с кадастровым номером 33:25:000000:589;

838-837-836 - в северо-западном направлении 104 м, вдоль западного фасада зданий по ул. Васильевская, 26,28, далее пересекая ул. Орловскую;

836-1234 - в северо-восточном направлении 24 м, пересекая ул. Старых Большевиков;

1234-1233-1232-1231-1230 - в северном направлении 211 м вдоль границ участков застройки по ул. Старых Большевиков;

1230-1229 - в юго-восточном направлении 5 м вдоль границы земельного участка с кадастровым номером 33:25: 000083:34;

1229-1228-1227 - в северо-восточном направлении 59 м вдоль границы земельного участка с кадастровым номером 33:25: 000083:34;

1227-1226 - в северо-западном направлении 60 м вдоль границы земельного участка с кадастровым номером 33:25: 000083:34;

1226-890 - в северо-восточном направлении 81 м вдоль границ земельных участков с кадастровыми номерами 33:25:000083:146, 33:25:000083:560;

890-889-899 - в юго-восточном направлении м вдоль границы земельного участка с кадастровым номером 33:25: 000083:17;

899-898-897-896-255 - в северо-восточном направлении 57 м вдоль границ земельных участков с кадастровыми номерами 33:25:000083:17, 33:25:000083:107;

255-254-253 - в юго-восточном направлении 29 м вдоль границы земельных участков с кадастровыми номерами 33:25:000083:894, 33:25:000083:30;

253-252 - в северо-восточном направлении 249 м вдоль границы земельного участка с кадастровым номером 33:25:000083:47;

252-251 - в юго-восточном направлении 47 м вдоль границы земельного участка с кадастровым номером 33:25:000083:58;

251-1046 - в юго-западном направлении 42 м вдоль границ земельных участков с кадастровыми номерами 33:25:000083:3, 33:25:000083:111;

1046-1045-1044-1043-1042-1041 - в юго-восточном направлении 127 м вдоль границ земельных участков с кадастровыми номерами 33:25:000083:111, 33:25:000083:647;

1041-1040 - в юго-западном направлении 65 м вдоль границы земельного участка с кадастровым номером 33:25:000083:662;

1040-1039-1038-1037-1036-1035 - в юго-восточном направлении 142 м вдоль местного проезда;

1035-1034 - в юго-восточном направлении 30 м вдоль границы земельного участка с кадастровым номером 33:25:000083:672 в исходную точку.

95. Внутренняя граница участка 28 проходит:

203-1088-1087 – из точки 203 в юго-западном направлении 82 м вдоль восточной стороны земельного участка с кадастровым номером 33:25:000131:307;

1087-1264-1265-1266-1267-1268-1269-1270 - в северо-западном направлении 115 м вдоль южной стороны земельного участка с кадастровым номером 33:25:000131:308, далее вдоль южного фасада здания прядильного корпуса;

1270-1271-1272-1273-1274-1275-1276 - в юго-западном направлении 110 м вдоль западной границы земельного участка с кадастровым номером 33:25:000131:308;

1276-1277 - в северо-западном направлении 64 м вдоль границы земельного участка с кадастровым номером 33:25:000131:307;

1277-1278 - в северо-восточном направлении 33 м вдоль границы земельного участка с кадастровым номером 33:25:000131:307;

1278-1279 - в северо-западном направлении 5 м вдоль границы земельного участка с кадастровым номером 33:25:000131:307;

1279-1280 - в северо-восточном направлении 3 м вдоль границы земельного участка с кадастровым номером 33:25:000131:307;

1280-1281 - в северо-западном направлении 4 м вдоль границы земельного участка с кадастровым номером 33:25:000131:307;

1281-1282 - в северо-восточном направлении 5 м вдоль границы земельного участка с кадастровым номером 33:25:000131:307;

1282-1283-1284 - в северо-западном направлении 65 м вдоль границы земельного участка с кадастровым номером 33:25:000131:307;

1284-1285 - в северо-восточном направлении 20 м вдоль границы земельного участка с кадастровым номером 33:25:000131:307;

1285-1286 - в северо-западном направлении 18 м вдоль границы земельного участка с кадастровым номером 33:25:000131:307;

1286-1287 - в северо-восточном направлении 15 м вдоль границы земельного участка с кадастровым номером 33:25:000131:307;

1287-1288 - в северо-западном направлении 20 м вдоль границы земельного участка с кадастровым номером 33:25:000131:307;

1288-1289-214 - в северо-восточном направлении 60 м вдоль границы земельного участка с кадастровым номером 33:25:000131:307;

214-213-212 - в северо-восточном направлении 37 м вдоль границы территории Комплекса;

212-211-210-209-208-207-206-205-204-203 - в юго-восточном направлении 262 м вдоль границы территории Комплекса в исходную точку.

96. Граница участка 29 проходит:

1290-1291-1292-1293-1294-1295-1296 - из точки 1290, расположенной в северо-восточном углу земельного участка с кадастровым номером 33:25:000073:33, в юго-восточном направлении 186 м вдоль границы этого участка;

1296-1297 - в юго-западном направлении 61 м вдоль границы земельного участка с кадастровым номером 33:25:000073:33;

1297-1193 - в юго-восточном направлении 48 м вдоль границы земельного участка с кадастровым номером 33:25:000073:33;

1193-1192 - в юго-восточном направлении 15 м вдоль границы земельного участка с кадастровым номером 33:25:000073:16;

1192-1191-875 - в юго-западном направлении 61 м вдоль границы земельного участка с кадастровым номером 33:25:000073:229;

875-874-873-872-871-870-869 - в северо-западном направлении 121 м по границе земельного участка с кадастровым номером 33:25:000073:35;

869-868 - в северо-восточном направлении 21 м по границе земельного участка с кадастровым номером 33:25:000073:72;

868-867-866-865-864-863-862 - в северо-западном направлении 124 м по границе земельных участков с кадастровыми номерами 33:25:000073:72, 33:25:000073:42;

862-861-860 - в юго-западном направлении 48 м по границе земельного участка с кадастровым номером 33:25:000073:75;

860-1023 - в северо-западном направлении 22 м вдоль четной стороны линии застройки по ул. Кравчинского;

1023-1022 - в северо-восточном направлении 19 м вдоль границы земельного участка с кадастровым номером 33:25:000073:18;

1022-1021-1020-1019-1018 - в северо-западном направлении 90 м вдоль границ земельных участков с кадастровыми номерами 33:25:000073:18, 33:25:000073:3;

1018-1017-1016 - в северо-восточном направлении 81 м вдоль границ земельных участков с кадастровыми номерами 33:25:000073:10, 33:25:000073:11;

1016-1015-1014 - в северо-западном направлении 35 м вдоль границы земельного участка с кадастровым номером 33:25:000073:11;

1014-1298 - в северо-восточном направлении 37 м вдоль границы земельного участка с кадастровым номером 33:25:000073:14;

1298-1299-1300-1290 - в юго-восточном направлении 157 м вдоль границ земельных участков с кадастровыми номерами 33:25:000073:14, 33:25:000073:33 в исходную точку.

Единая зона охраняемого природного ландшафта - ЕЗОЛ

97. Граница единой зоны охраняемого природного ландшафта проходит:

1301-1302 - из точки 1301, расположенной на западной стороне береговой линии городского пруда, в юго-восточном направлении 24 м;

1302-1303-1304 - в юго-западном направлении 60 м вдоль береговой линии городского пруда;

1304-1305-1306 - в юго-западном направлении 62 м вдоль береговой линии городского пруда;

1306-1307 - в юго-западном направлении 16 м вдоль береговой линии городского пруда;

1307-1308-1309-1310 - в юго-восточном направлении 255 м вдоль береговой линии городского пруда;

1310-1311-1312 - в северо-восточном направлении 51 м вдоль береговой линии городского пруда;

1312-1313-1314 - в северо-восточном направлении 116 м вдоль береговой линии городского пруда;

1314-1315 - в северо-восточном направлении 101 м вдоль береговой линии городского пруда;

1315-1316 - в северо-восточном направлении 80 м вдоль береговой линии городского пруда;

1316-1317-1318 - в северо-восточном направлении 61 м вдоль береговой линии городского пруда;

1318-1319-1320 - в северо-восточном направлении 109 м вдоль береговой линии городского пруда;

1320-1321 - в северо-восточном направлении 44 м вдоль береговой линии городского пруда;

1321-1322-1323 - в северо-западном направлении 59 м вдоль береговой линии городского пруда;

1323-1324-1325 - в северном направлении 42 м вдоль береговой линии городского пруда;

1325-1326-1327 - в северо-западном направлении 22 м вдоль береговой линии городского пруда;

1327-1328 - в северо-восточном направлении 16 м вдоль береговой линии городского пруда;

1328-1329-1330 - в северном направлении 135 м вдоль береговой линии городского пруда;

1330-1331 - в северо-западном направлении 52 м вдоль береговой линии городского пруда;

1331-1332 - в северо-восточном направлении 19 м вдоль береговой линии городского пруда;

1332-1333 - в северном направлении 15 м вдоль береговой линии городского пруда;

1333-1334 - в северо-западном направлении 19 м вдоль береговой линии городского пруда;

1334-1335 - в северном направлении 16 м вдоль береговой линии городского пруда;

1335-1336 - в северо-восточном направлении 17 м вдоль береговой линии городского пруда;

1336-1337 - в северном направлении 14 м вдоль береговой линии городского пруда;

1337-1338 - в северо-западном направлении 20 м вдоль береговой линии городского пруда;

1338-1339 - в юго-восточном направлении 118 м вдоль местного проезда;

1339-1340 - в юго-западном направлении 45 м вдоль западных границ земельных участков индивидуальной жилой застройки по ул. Володарского;

1340-1341-1342-1343-1344-1345 - в юго-западном направлении 144 м вдоль западных границ земельных участков индивидуальной жилой застройки по ул. Володарского;

1345-1346-1347 - в южном направлении 27 м вдоль западных границ земельных участков индивидуальной жилой застройки по ул. Володарского;

1347-1348 - в юго-восточном направлении 77 м вдоль западных границ земельных участков индивидуальной жилой застройки по ул. Володарского;

1348-1349 - в южном направлении 13 м вдоль западных границ земельных участков индивидуальной жилой застройки по ул. Володарского;

1349-913 - в юго-восточном направлении 16 м вдоль западных границ земельных участков индивидуальной жилой застройки по ул. Володарского;

913-912 - в юго-восточном направлении 31 м вдоль западных границ земельных участков индивидуальной жилой застройки по ул. Володарского;

912-1208 - в юго-западном направлении 37 м вдоль границы земельного участка с кадастровым номером 33:25:000084:175;

1208-1207 - в юго-восточном направлении 81 м вдоль границы земельного участка с кадастровым номером 33:25:000084:175;

1207-1206-1205-1204-1203-1202-1201 – в юго-западном направлении 446 м вдоль границ земельных участков с кадастровыми номерами 33:25:000084:175, 33:25:000084:565;

1201-929 - в юго-западном направлении 141 м вдоль границы земельного участка с кадастровым номером 33:25:000084:565;

929-55 - в юго-западном направлении 67 м вдоль границ земельных участков с кадастровыми номерами 33:25:000084:125, 33:25:000084:320, 33:25:000084:319;

55-54 - в северо-западном направлении 17 м вдоль границы территории объекта культурного наследия «Главная Гусевская контора»;

54-53 - в юго-западном направлении 11 м вдоль границы территории объекта культурного наследия «Главная Гусевская контора»;

53-52 - в северо-западном направлении 294 м вдоль ул. Калинина;

52-1031-1030-1029 - в северо-восточном направлении 139 м вдоль границы земельного участка с кадастровым номером 33:25:000079:1;

1029-1028-1027 - в северо-западном направлении 113 м вдоль границы земельного участка с кадастровым номером 33:25:000079:1;

1027-1026-1025-1024-881 - в северо-западном направлении 167 м вдоль границы земельного участка с кадастровым номером 33:25:000079:1, далее пересекая ул. Ленина;

881-880 - в северо-восточном направлении 20 м, пересекая ул. Кравчинского;

880-1200-1199-1198 - в северном направлении 62 м вдоль границы земельного участка с кадастровым номером 33:25:000073:229;

1198-1197 - в северо-восточном направлении 45 м вдоль границы земельного участка с кадастровым номером 33:25:000073:229;

1197-1196 - в северо-западном направлении 87 м вдоль границы земельного участка с кадастровым номером 33:25:000073:229;

1196-1195 - в юго-западном направлении 15 м вдоль границы земельного участка с кадастровым номером 33:25:000073:229;

1195-1194 - в северо-западном направлении 41 м вдоль границы земельного участка с кадастровым номером 33:25:000073:229;

1194-1193 - в юго-западном направлении 45 м вдоль границы земельного участка с кадастровым номером 33:25:000073:229;

1193-1297 - в северо-западном направлении 48 м вдоль границы земельного участка с кадастровым номером 33:25:000073:33;

1297-1296 - в северо-восточном направлении 61 м вдоль границы земельного участка с кадастровым номером 33:25:000073:33;

1296-1295-1294-1293-1292-1291-1290 - в северо-западном направлении 186 м вдоль границы земельного участка с кадастровым номером 33:25:000073:33;

1290-1300-1299-1298 - в северо-западном направлении 157 м вдоль границ земельных участков с кадастровыми номерами 33:25:000073:33, 33:25:000073:14;

1298-1350 - в северо-западном направлении 74 м по условной линии до южного угла земельного участка с кадастровым номером 33:25:000073:27;

1350-1351-1352 - в северо-восточном направлении 229 м вдоль восточных границ земельных участков индивидуальной жилой застройки по ул. Набережной до северо-восточного угла земельного участка с кадастровым номером 33:25:000073:230;

1352-1353 - в юго-восточном направлении протяженностью 61 м до берега городского пруда;

1353-1354 - в юго-восточном направлении протяженностью 10 м вдоль береговой линии городского пруда;

1354-1355 - в юго-восточном направлении протяженностью 19 м вдоль береговой линии городского пруда;

1355-1356 - в юго-западном направлении протяженностью 11 м вдоль береговой линии городского пруда;

1356-1357 - в южном направлении протяженностью 10 м вдоль береговой линии городского пруда;

1357-1358 - в юго-восточном направлении протяженностью 11 м вдоль береговой линии городского пруда;

1358-1359 - в южном направлении протяженностью 8 м вдоль береговой линии городского пруда;

1359-1360-1361 - в юго-западном направлении протяженностью 47 м вдоль береговой линии городского пруда;

1361-1362 - в юго-западном направлении протяженностью 15 м вдоль береговой линии городского пруда;

1362-1363 - в юго-восточном направлении протяженностью 19 м вдоль береговой линии городского пруда;

1363-1364-1365 - в юго-западном направлении протяженностью 35 м вдоль береговой линии городского пруда;

1365-1366 - в юго-восточном направлении протяженностью 23 м вдоль береговой линии городского пруда;

1366-1367 - в юго-восточном направлении протяженностью 18 м вдоль береговой линии городского пруда;

1367-1368 - в юго-восточном направлении протяженностью 22 м вдоль береговой линии городского пруда;

1368-1369 - в восточном направлении протяженностью 13 м вдоль береговой линии городского пруда;

1369-1370 - в северо-восточном направлении протяженностью 21 м вдоль береговой линии городского пруда;

1370-1371 - в восточном направлении протяженностью 14 м вдоль береговой линии городского пруда;

1371-1372 - в юго-восточном направлении протяженностью 12 м вдоль береговой линии городского пруда;

1372-1373 - в южном направлении протяженностью 45 м вдоль береговой линии городского пруда;

1373-1374 - в юго-восточном направлении протяженностью 9 м вдоль береговой линии городского пруда;

1374-1375-1376-1377 - в юго-восточном направлении протяженностью 70 м вдоль береговой линии городского пруда;

1377-1378 - в юго-восточном направлении протяженностью 16 м вдоль береговой линии городского пруда;

1378-1379 - в юго-восточном направлении протяженностью 8 м вдоль береговой линии городского пруда;

1379-1380 - в юго-восточном направлении протяженностью 16 м вдоль береговой линии городского пруда;

1380-1381 - в юго-восточном направлении протяженностью 11 м вдоль береговой линии городского пруда;

1381-1382 - в юго-восточном направлении протяженностью 11 м вдоль береговой линии городского пруда;

1382-1383 - в юго-восточном направлении протяженностью 15 м вдоль береговой линии городского пруда;

1383-1384 - в юго-восточном направлении протяженностью 14 м вдоль береговой линии городского пруда;

1384-1385-1386 - в юго-восточном направлении протяженностью 27 м вдоль береговой линии городского пруда;

1386-1387-1388 - в юго-восточном направлении протяженностью 64 м вдоль береговой линии городского пруда;

1388-1389-1390 - в юго-восточном направлении протяженностью 52 м вдоль береговой линии городского пруда;

1390-1391-1392-1393 - в юго-восточном направлении протяженностью 46 м вдоль береговой линии городского пруда;

1393-1394 - в юго-восточном направлении протяженностью 26 м вдоль береговой линии городского пруда;

1394-1395 - в юго-восточном направлении протяженностью 23 м вдоль береговой линии городского пруда;

1395-1396 - в юго-восточном направлении протяженностью 30 м вдоль береговой линии городского пруда;

1396-1397 - в юго-восточном направлении протяженностью 21 м вдоль береговой линии городского пруда;

1397-1398-1399 - в юго-восточном направлении протяженностью 29 м вдоль береговой линии городского пруда;

1399-1400 - в юго-западном направлении протяженностью 42 м вдоль береговой линии городского пруда;

1400-1401 - в юго-западном направлении протяженностью 11 м вдоль береговой линии городского пруда;

1401-1402 - в юго-западном направлении протяженностью 6 м вдоль береговой линии городского пруда;

1402-1403-1404 - в юго-восточном направлении протяженностью 33 м вдоль береговой линии городского пруда;

1404-1405 - в южном направлении протяженностью 12 м вдоль береговой линии городского пруда;

1405-1406 - в юго-западном направлении протяженностью 15 м вдоль береговой линии городского пруда;

1406-1407 - в юго-западном направлении протяженностью 9 м вдоль береговой линии городского пруда;

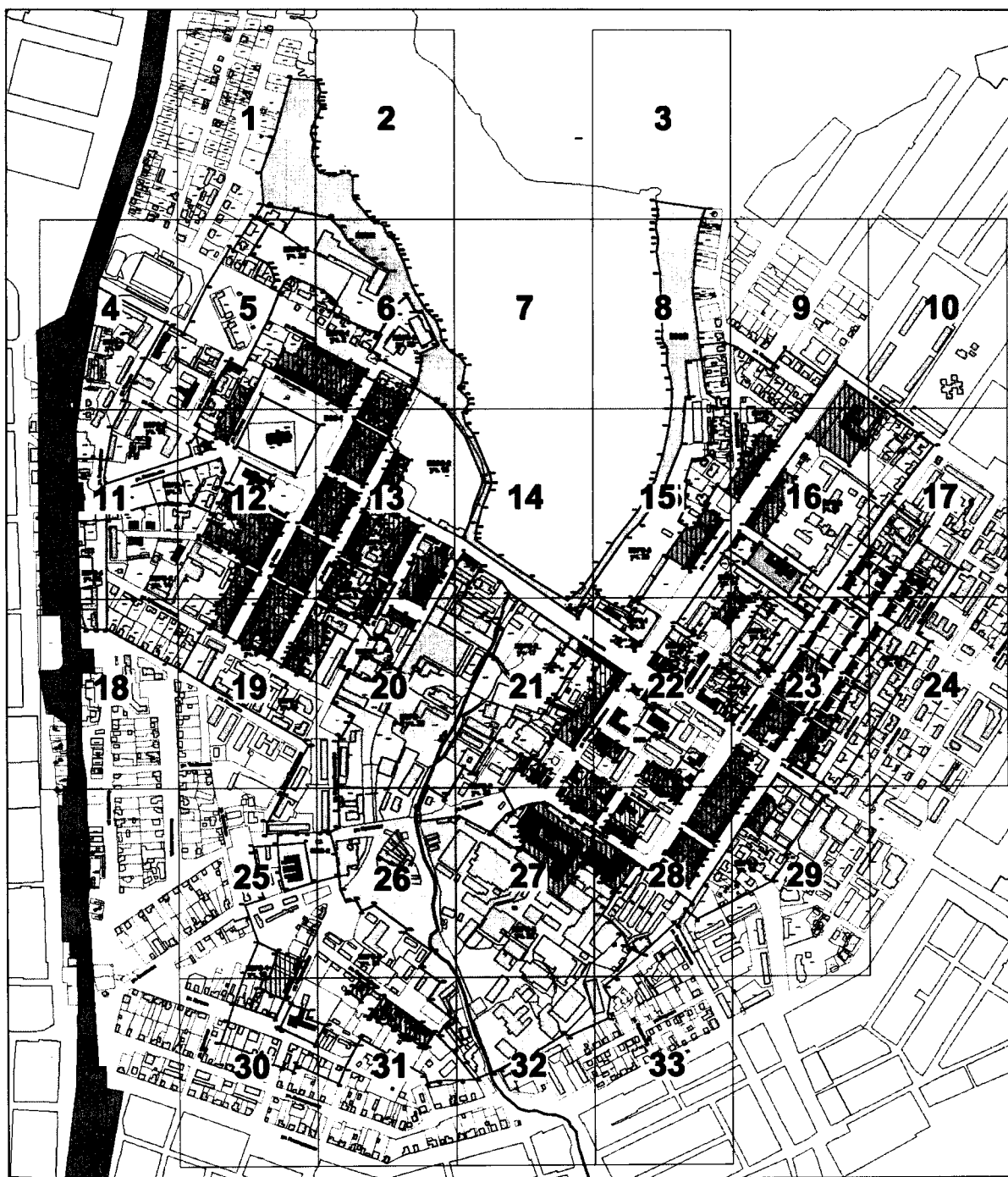
1407-1408 - в юго- восточном направлении протяженностью 26 м вдоль береговой линии городского пруда;

1408-1409 - в юго- восточном направлении протяженностью 29 м вдоль береговой линии городского пруда;

1409-1301 - в юго-восточном направлении протяженностью 99 м вдоль береговой линии городского пруда в исходную точку.

**Карта границ объединенной зоны охраны
объектов культурного наследия, расположенных
на территории г. Гусь-Хрустальный Владимирской области**

Полистовая разбивка карты



Условные обозначения:

Объекты культурного наследия:
федерального значения

регионального значения

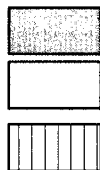
местного значения

выявленные

утраченные

номер объекта культурного наследия


исторически ценные градоформирующие объекты



Территории объектов культурного наследия - утвержденные

Территории объектов культурного наследия - проектируемые

Территория (участки) объекта культурного наследия
«Комплекс рабочего поселка хрустального завода Малыцковых» -
проектируемые



Объединенная зона охраны объектов культурного наследия:

Границы отдельных участков объединенной зоны охраны

Индекс зоны, номер участка

Единая охранная зона ЕОЗ

Единая зона регулирования застройки и хозяйственной
деятельности
ЕЗРЗ-1

ЕЗРЗ-2

ЕЗРЗ-3

ЕЗРЗ-4

ЕЗРЗ-5

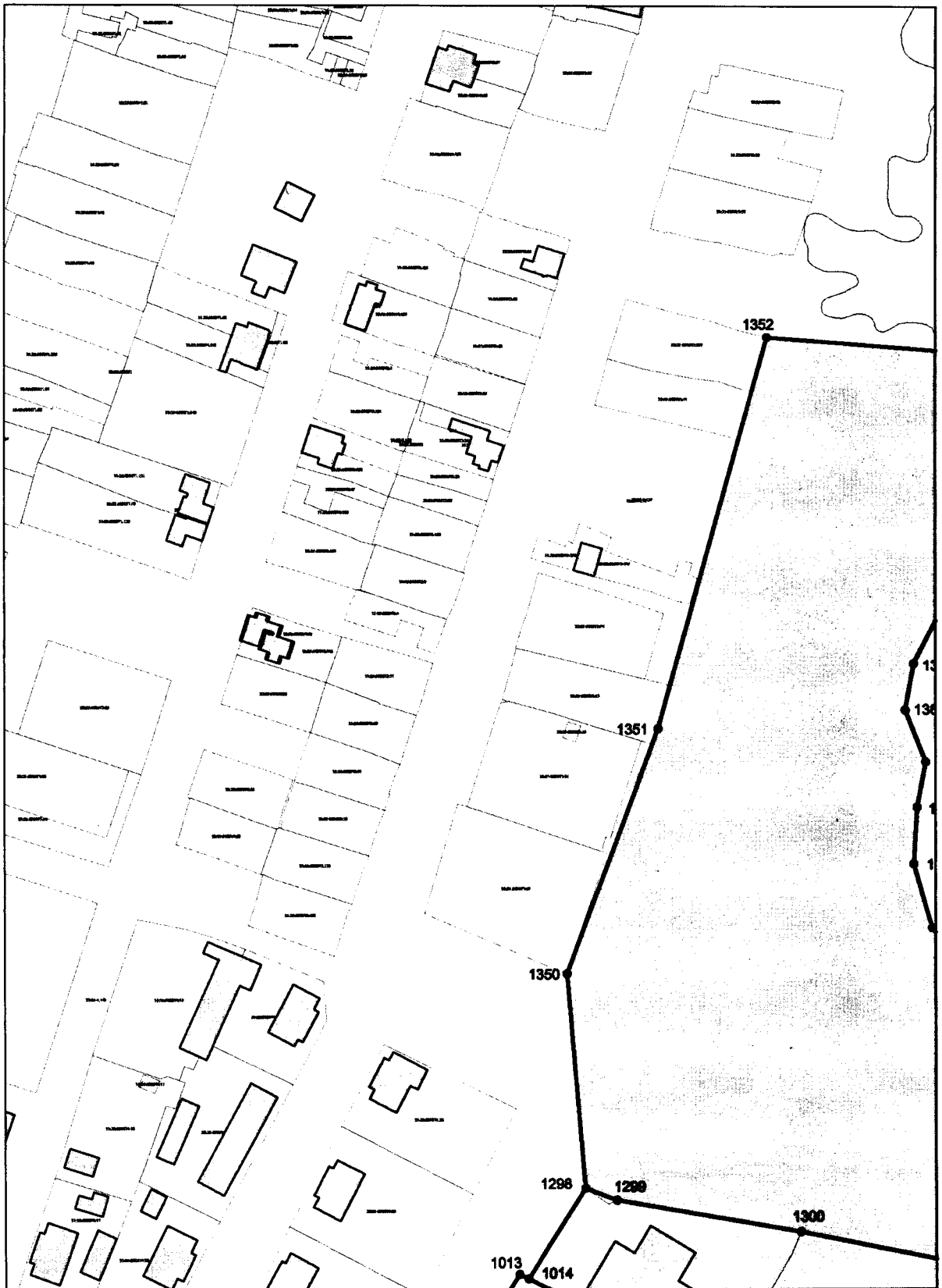
Единая зона охраняемого природного ландшафта ЕЗОЛ

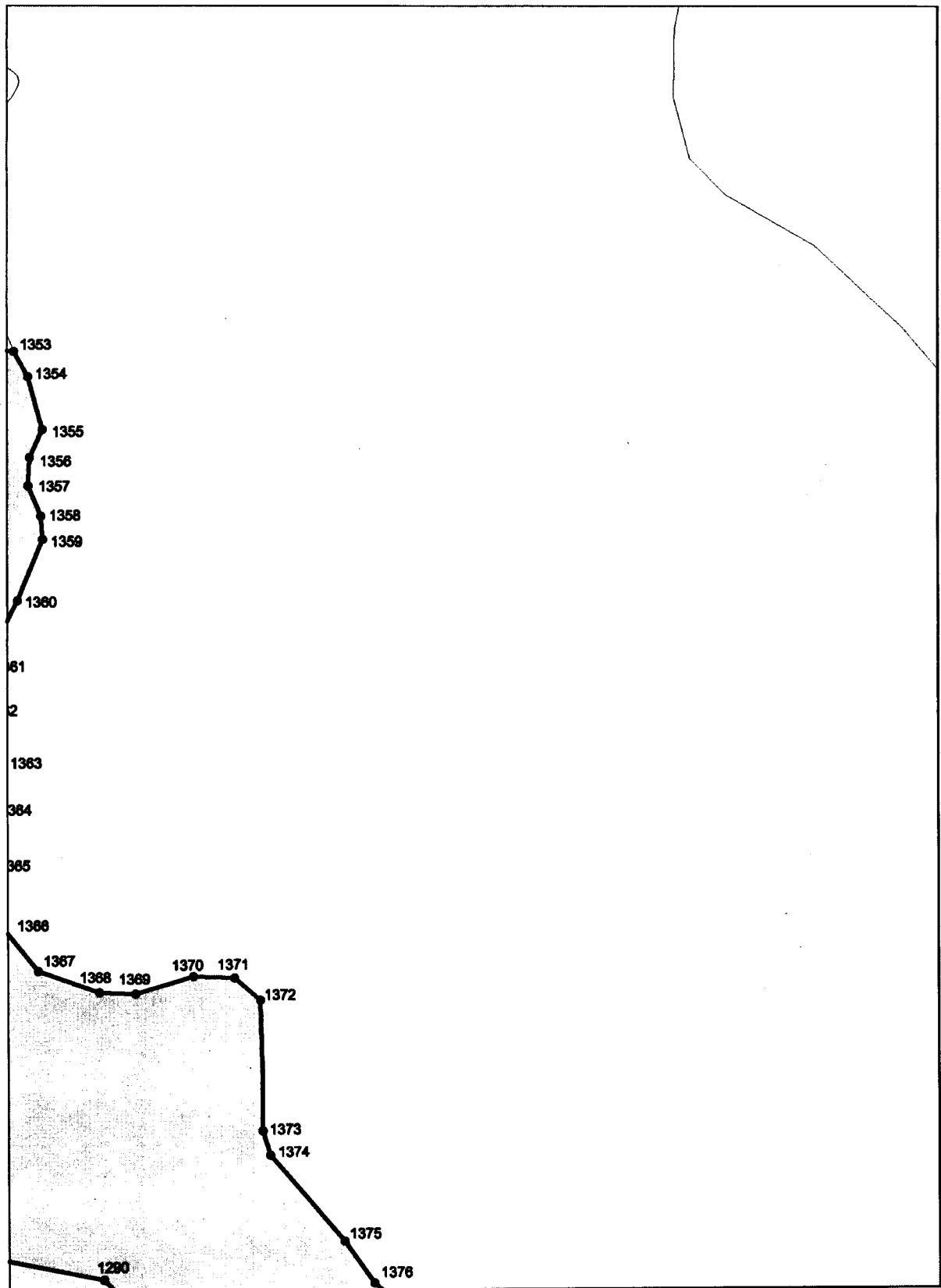
Объекты культурного наследия


1. «Дом священника», 1895 г., ул. Вокзальная, 15
2. «Комплекс рабочего поселка хрустального завода Мальцовых»,
3. Жилой дом, XIX в., ул. Гоголя, 2
4. Жилой дом, XIX в., ул. Гоголя, 4
5. Жилой дом, XIX в., ул. Гоголя, 5
6. «Дом жилой», XIX в., ул. Гоголя, 6
7. Жилой дом, 1880 г., ул. Гоголя, 7
8. Жилой дом, XIX в., ул. Гоголя, 8
9. Жилой дом, XIX в., ул. Гоголя, 9
10. Жилой дом, XIX в., ул. Гоголя, 10
11. Жилой дом, XIX в., ул. Гоголя, 11
12. Жилой дом, XIX в., ул. Гоголя, 12
13. Жилой дом, XIX в., ул. Гоголя, 13
14. Жилой дом, XIX в., ул. Гоголя, 14
15. Жилой дом, XIX в., ул. Гоголя, 15
16. Жилой дом, XIX в., ул. Гоголя, 16
17. Жилой дом, XIX в., ул. Гоголя, 17
18. Жилой дом, XIX в., ул. Гоголя, 18
19. Жилой дом, XIX в., ул. Гоголя, 19
20. Жилой дом, XIX в., ул. Гоголя, 20
21. Жилой дом, XIX в., ул. Калинина, 1а (бывш. ул. Гоголя, 21)
22. Жилой дом, XIX в., ул. Гоголя, 22
23. Реальное училище, 1897 г. (Жилой дом, XIX в.), ул. Калинина, 2
24. Жилой дом, XIX в., ул. Гоголя, 24
25. Жилой дом, XIX в., ул. Гоголя, 25
26. Жилой дом, XIX в., ул. Гоголя, 26
27. Жилой дом, XIX в., ул. Гоголя, 27
28. Жилой дом, XIX в., ул. Гоголя, 28
29. Жилой дом, XIX в., ул. Гоголя, 29
30. Жилой дом, XIX в., ул. Гоголя, 30
31. Жилой дом, XIX в., ул. Гоголя, 31
32. Жилой дом, XIX в., ул. Гоголя, 32
33. Жилой дом, XIX в., ул. Гоголя, 33
34. Жилой дом, XIX в., ул. Гоголя, 34
35. Жилой дом, XIX в., ул. Гоголя, 35
36. Жилой дом, XIX в., ул. Гоголя, 36
37. Жилой дом, XIX в., ул. Гоголя, 37
38. Жилой дом, XIX в., ул. Гоголя, 39
39. Жилой дом, XIX в., ул. Гоголя, 41
40. Жилой дом, XIX в., ул. Гоголя, 43
41. Жилой дом, XIX в., ул. Гоголя, 45
42. Жилой дом, XIX в., ул. Гоголя, 47
43. Жилой дом, XIX в., ул. Гоголя, 49
44. Жилой дом, XIX в., ул. Гоголя, 51
45. Жилой дом, XIX в., ул. Гоголя, 53
46. Жилой дом, XIX в., ул. Гоголя, 55
47. Жилой дом, XIX в., ул. Гоголя, 57
48. «Комплекс заводской больницы», кон. XIX-нач. XX вв., ул. Октябрьская, 39
49. «Главный корпус», кон. XIX в., входящего в состав объекта культурного наследия регионального значения «Комплекс заводской больницы», кон. XIX-нач. XX в., ул. Октябрьская, 39
50. Жилой дом, XIX в., ул. Добролюбова, 3
51. Жилой дом, XIX в., ул. Добролюбова, 5
52. Жилой дом, XIX в., ул. Добролюбова, 7
53. Жилой дом, XIX в., ул. Добролюбова, 9
54. Жилой дом, XIX в., ул. Добролюбова, 11
55. Жилой дом, церковного старосты, 1892 г., ул. Добролюбова, 13
56. Жилой дом, XIX в., ул. Интернациональная, 5
57. Жилой дом, XIX в., ул. Интернациональная, 7
58. Жилой дом, XIX в., ул. Интернациональная, 19
59. Жилой дом, XIX в., ул. Интернациональная, 21
60. Жилой дом, XIX в., ул. Интернациональная, 23
61. Жилой дом, XIX в., ул. Интернациональная, 27
62. Жилой дом, XIX в., ул. Интернациональная, 29
63. Жилой дом, XIX в., ул. Интернациональная, 31
64. Жилой дом, XIX в., ул. Интернациональная, 33
65. Жилой дом, XIX в., ул. Интернациональная, 35
66. «Дом жилой», XIX в., ул. Интернациональная, 36
67. Жилой дом, XIX в., ул. Интернациональная, 37
68. Жилой дом, XIX в., ул. Интернациональная, 38
69. Жилой дом, XIX в., ул. Интернациональная, 40
70. Жилой дом, XIX в., ул. Интернациональная, 42
71. Здание гимназии, 1917 г., ул. Интернациональная, 52
72. «Богадельня (авт. арх. Л. Бенуа)», 1845 г., ул. Калинина, 1
73. «Георгиевский собор», 1892 г., ул. Калинина, 2а
74. Училища реальные, 1900 г., ул. Калинина, 1а, 2
75. «Дом жилой», XIX в., улица Калинина, 10
76. Главная Гусевская контора, 1850 г., ул. Калинина, 13
77. «Здание электростанции», 1924 г., ул. Калинина, 20
78. «Дом жилой», XIX век, улица Калинина, 23
79. «Дом жилой», XIX век, улица Калинина, 25
80. Хрустальный завод, основанный в 1756 г. купцом Мальцовым А.В., ул. Калинина, 28
81. «Здание торговых рядов», 1853 г., ул. Калинина, 30/9
82. «Памятник В.И. Ленину», XX в., ул. Калинина, пл. Свободы
83. «Дом жилой», XIX в., улица Каляевская, 8
84. Жилой дом, XIX в., ул. Каляевская, 9
85. Жилой дом, XIX в., ул. Каляевская, 11
86. Жилой дом, XIX в., ул. Каляевская, 13
87. Дом жилой, XIX в., ул. Каляевская, 20
88. Жилой дом, XIX в., ул. Кравчинского, 7
89. Жилой дом, XIX в., ул. Кравчинского, 9
90. Жилой дом, XIX в., ул. Кравчинского, 11
91. Жилой дом, XIX в., ул. Кравчинского, 13
92. Жилой дом, XIX в., ул. Кравчинского, 15
93. Здание школы, XIX в., улица Курская, 18а
94. Дом жилой, XIX в., ул. Октябрьская, 27 (41)
95. Жилой дом, XIX в., ул. Ленина, 4
96. Жилой дом, XIX в., ул. Ленина, 6
97. Жилой дом, XIX в., ул. Ленина, 7
98. Жилой дом, XIX в., ул. Ленина, 8
99. Дом жилой, XIX в., ул. Ленина, 9
100. Жилой дом, XIX в., ул. Ленина, 10
101. Жилой дом, XIX в., ул. Ленина, 11
102. Жилой дом, XIX в., ул. Ленина, 12
103. Жилой дом, XIX в., ул. Ленина, 13
104. Жилой дом, XIX в., ул. Ленина, 14
105. Жилой дом, XIX в., ул. Ленина, 15
106. Жилой дом, XIX в., ул. Ленина, 16
107. Жилой дом, XIX в., ул. Ленина, 18

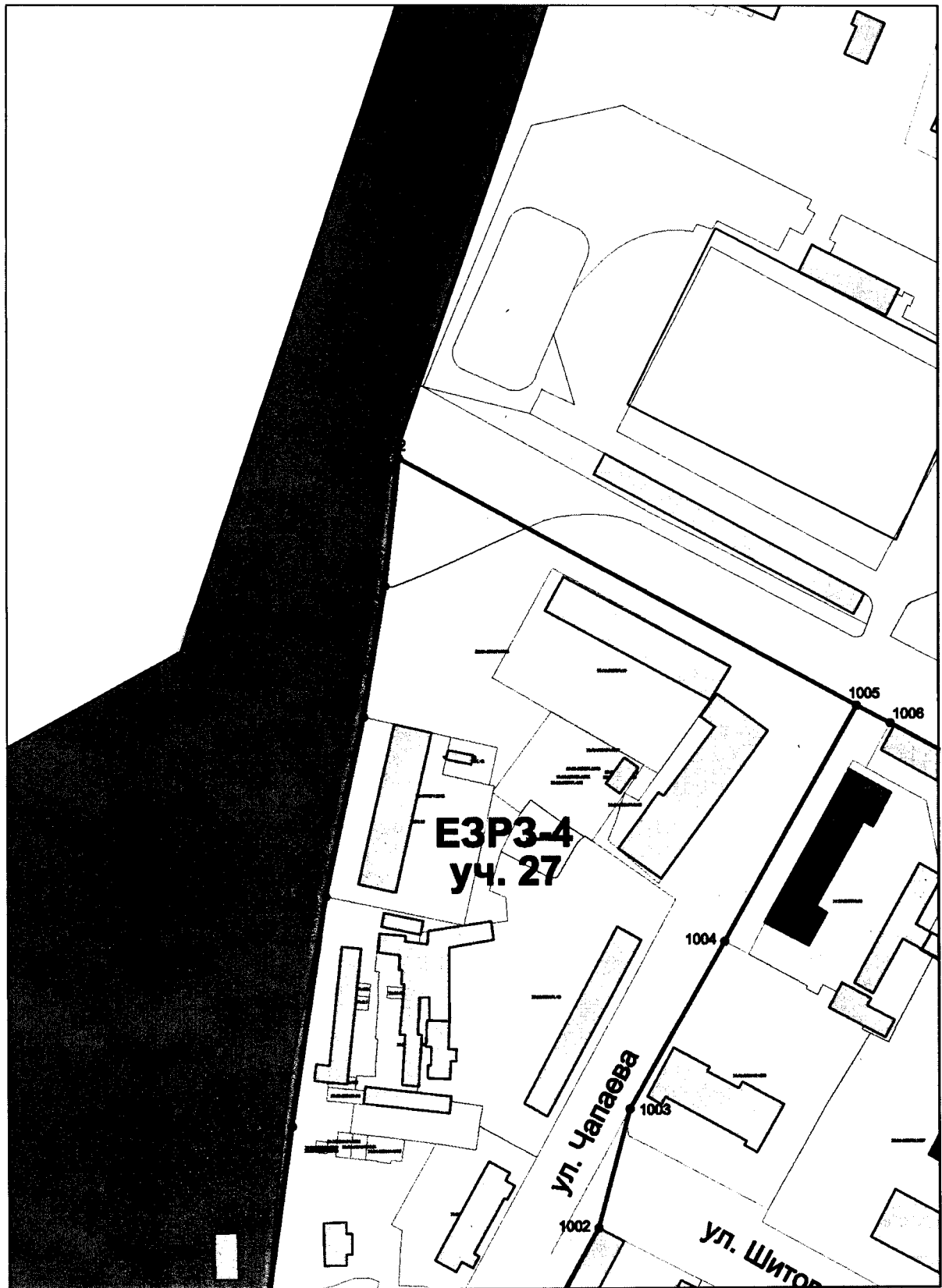
108. Жилой дом, XIX в., ул. Ленина, 20
109. Жилой дом, XIX в., ул. Ленина, 21
110. Жилой дом, XIX в., ул. Ленина, 22
111. Жилой дом, XIX в., ул. Ленина, 23
112. Жилой дом, XIX в., ул. Ленина, 24
113. Жилой дом, XIX в., ул. Ленина, 25
114. Жилой дом, XIX в., ул. Ленина, 26
115. Жилой дом, XIX в., ул. Ленина, 27
116. Жилой дом, XIX в., ул. Ленина, 28
117. Жилой дом, XIX в., ул. Ленина, 29
118. Жилой дом, XIX в., ул. Ленина, 30
119. Жилой дом, XIX в., ул. Ленина, 31
120. Жилой дом, XIX в., ул. Ленина, 32
121. Жилой дом, XIX в., ул. Ленина, 33
122. Жилой дом, XIX в., ул. Ленина, 34
123. Жилой дом, XIX в., ул. Ленина, 35
124. Жилой дом, XIX в., ул. Ленина, 36
125. Жилой дом, XIX в., ул. Ленина, 37
126. Жилой дом, XIX в., ул. Ленина, 38
127. Жилой дом, XIX в., ул. Ленина, 39
128. Жилой дом, XIX в., ул. Ленина, 40
129. Жилой дом, XIX в., ул. Ленина, 42
130. Жилой дом, XIX в., ул. Ленина, 43
131. Жилой дом, XIX в., ул. Ленина, 44
132. Жилой дом, XIX в., ул. Ленина, 45
133. Жилой дом, XIX в., ул. Ленина, 46
134. Жилой дом, XIX в., ул. Ленина, 47
135. Жилой дом, XIX в., ул. Ленина, 48
136. Жилой дом, XIX в., ул. Ленина, 49
137. Жилой дом, XIX в., ул. Ленина, 50
138. Жилой дом, XIX в., ул. Ленина, 51
139. «Дом жилой» XIX в., улица Ленина, 52
140. Жилой дом, XIX в., ул. Ленина, 54
141. Жилой дом, XIX в., ул. Ленина, 56
142. Жилой дом, XIX в., ул. Ленина, 58
143. Жилой дом, XIX в., ул. Ленина, 60
144. Жилой дом, XIX в., ул. Луначарского, 4
145. «Здание казармы для рабочих», XIX в., ул. Луначарского, 4/2
146. «Здание казармы для рабочих», XIX век, ул. Луначарского, 6
147. «Казарма для рабочих», XIX век, ул. Луначарского, 8
148. Жилой дом, XIX в., ул. Люксембургская, 2
149. «Церковь Иоакима и Анны», 1810-1816 гг., ул. Люксембургская, 3
150. «Сторожка церкви Иоакима и Анны», 1810-1816 гг., ул. Люксембургская, 3
151. Жилой дом, XIX в., ул. Люксембургская, 4
152. Жилой дом, XIX в., ул. Люксембургская, 6
153. Жилой дом, XIX в., ул. Люксембургская, 12
154. Жилой дом, XIX в., ул. Люксембургская, 14
155. Жилой дом, XIX в., ул. Люксембургская, 16
156. Жилой дом, XIX в., ул. Люксембургская, 18
157. Жилой дом, XIX в., ул. Люксембургская, 20
158. Рабочие казармы, ул. Карла Маркса, 1
159. Жилой дом, XIX в., ул. Карла Маркса, 3
160. Жилой дом, XIX-XX вв., ул. Карла Маркса, 5
161. Жилой дом, XIX - н. XX вв., ул. Карла Маркса, 7
162. Жилой дом, XIX - н. XX вв., ул. Карла Маркса, 9
163. Жилой дом, XIX - н. XX вв., ул. Карла Маркса, 11
164. Жилой дом, XIX - н. XX вв., ул. Карла Маркса, 13

227. «Дом жилой», XIX в., ул. Октябрьская, 54
 228. «Дом жилой», XIX в., ул. Октябрьская, 56
 229. «Дом жилой», XIX в., ул. Октябрьская, 58
 230. Жилой дом, XIX в., ул. Первомайская, 8
 231. Жилой дом, к. XIX в., ул. Первомайская, 12
 232. Жилой дом, к. XIX в., ул. Первомайская, 14
 233. Жилой дом, к. XIX в., ул. Первомайская, 16
 234. Жилой дом, к. XIX в., ул. Первомайская, 18
 235. Жилой дом, к. XIX в., ул. Первомайская, 20
 236. Жилой дом, 1895 г., ул. Писарева, 4
 237. Жилой дом, 1895 г., ул. Писарева, 6
 238. Жилой дом, 1895 г., ул. Писарева, 8
 239. Жилой дом, 1895 г., ул. Писарева, 10
 240. Жилой дом, XIX в., ул. Плеханова, 7
 241. Жилой дом, XIX в., ул. Плеханова, 9
 242. Жилой дом, XIX в., ул. Плеханова, 11
 243. Жилой дом, XIX в., ул. Плеханова, 13
 244. Жилой дом, XIX в., ул. Плеханова, 15
 245. Жилой дом, XIX в., ул. Радищева, 2
 246. Жилой дом, XIX в., ул. Радищева, 3
 247. Жилой дом, XIX в., ул. Радищева, 4
 248. Жилой дом, XIX в., ул. Радищева, 5
 249. «Дом жилой», XIX в., ул. Радищева, 6
 250. Дом жилой, XIX в., ул. Рудницкой, 1
 251. Фабрика текстильная, 1846 г., ул. М. Рудницкой, 3
 252. Жилой дом, XIX в., ул. М. Рудницкой, 5
 253. Казарма рабочая, с. XIX в., ул. М. Рудницкой, 11
 254. Жилой дом, XIX в., ул. М. Рудницкой, 13
 255. Дом директора бумагопрядильной фабрики, 1909 г., XIX в., ул. М. Рудницкой, 15
 256. Жилой дом, XIX в., ул. М. Рудницкой, 17
 257. Жилой дом, XIX в., ул. М. Рудницкой, 19
 258. «Памятник на территории утраченного дома, в котором родился великий русский ученый, врач-психиатр Корсаков С.С. (1854-1900 гг.) (ск. Юкин Ю.И.)», 1854-1900 гг., ул. Калинина, площадь Свободы
 259. Жилой дом, XIX в., ул. Старых Большевиков, 2
 260. Вигонепрядильная фабрика, XIX в., ул. Старых Большевиков, 3-а
 261. Жилой дом, XIX в., ул. Старых Большевиков, 4
 262. «Здание бывшей рисовальни», XIX в., ул. Старых Большевиков, 5
 263. Жилой дом, XIX в., ул. Старых Большевиков, 6
 264. Жилой дом, XIX в., ул. Старых Большевиков, 8
 265. Жилой дом, XIX в., ул. Старых Большевиков, 10
 266. Жилой дом, XIX в., ул. Старых Большевиков, 12
 267. Жилой дом, XIX в., ул. Старых Большевиков, 14
 268. Жилой дом, XIX в., ул. Старых Большевиков, 16
 269. Жилой дом, XIX в., ул. Старых Большевиков, 18
 270. Жилой дом, XIX в., ул. Старых Большевиков, 20
 271. Жилой дом, XIX в., ул. Старых Большевиков, 22
 272. Жилой дом, XIX в., ул. Старых Большевиков, 24
 273. Жилой дом, XIX в., ул. Чернышевского, 10
 274. Жилой дом, XIX в., ул. Чернышевского, 12
 275. «Братская могила первых членов Гулевского Союза молодежи», 1967 г., пл. Свободы
 276. «Здание казармы для рабочих и служащих», XIX в., ул. Васильева, 23
- Исторически ценные градоформирующие объекты**
1. Здание железнодорожного вокзала, 1956 г., ул. Владимирская
 2. Дом жилой, 1957 г., ул. Добролюбова, 4
 3. Здание типографии, 1930-е гг., ул. Калинина, 16
 4. Хозяйственная постройка, 1880-е гг., ул. Калинина, 18
 5. Здание школы, 1930-е гг., в котором во время ВОВ располагался эвакогоспиталь, ул. Менжинского, 1
 6. Дом жилой, 1930-е гг., ул. Писарева, 20
 7. Дом жилой, 1930-е гг., ул. Плеханова, 3
 8. Дом жилой, 1930-е гг., ул. Плеханова, 1
 9. Дом жилой, 1930-е гг., ул. Плеханова, 4
 10. Дом жилой, 1950-е гг., ул. Чапаева, 10
 11. Дом жилой, кон. 1950-х гг., ул. Интернациональная, 1/7
 12. Дом жилой, кон. 1950-х гг., ул. Интернациональная, 2/9
 13. Ясли, 1930-е гг., ул. Интернациональная, 12
 14. Административное здание, конец 1950-х, ул. Калинина, 28а
 15. Бывший дом для общественных собраний, XIX в., ул. Калинина, 15
 16. Дом жилой, 1950-е гг., ул. Калинина, 32
 17. Деловое торговое здание, 1 пол. XX в., ул. Калинина, 19
 18. Торговое здание, 1 пол. XX в., ул. Калинина, 21
 19. Дом жилой, кон. XIX в., ул. Каляевская, 5
 20. Дом жилой, кон. XIX в., ул. Каляевская, 3
 21. Казарма для рабочих, XIX в. (пристройка), ул. Луначарского, 8А
 22. Дом жилой, ул. Карла Маркса, 25
 23. Дом жилой, кон. XIX в., ул. Октябрьская, 2
 24. Общественное здание, ул. Октябрьская, 11

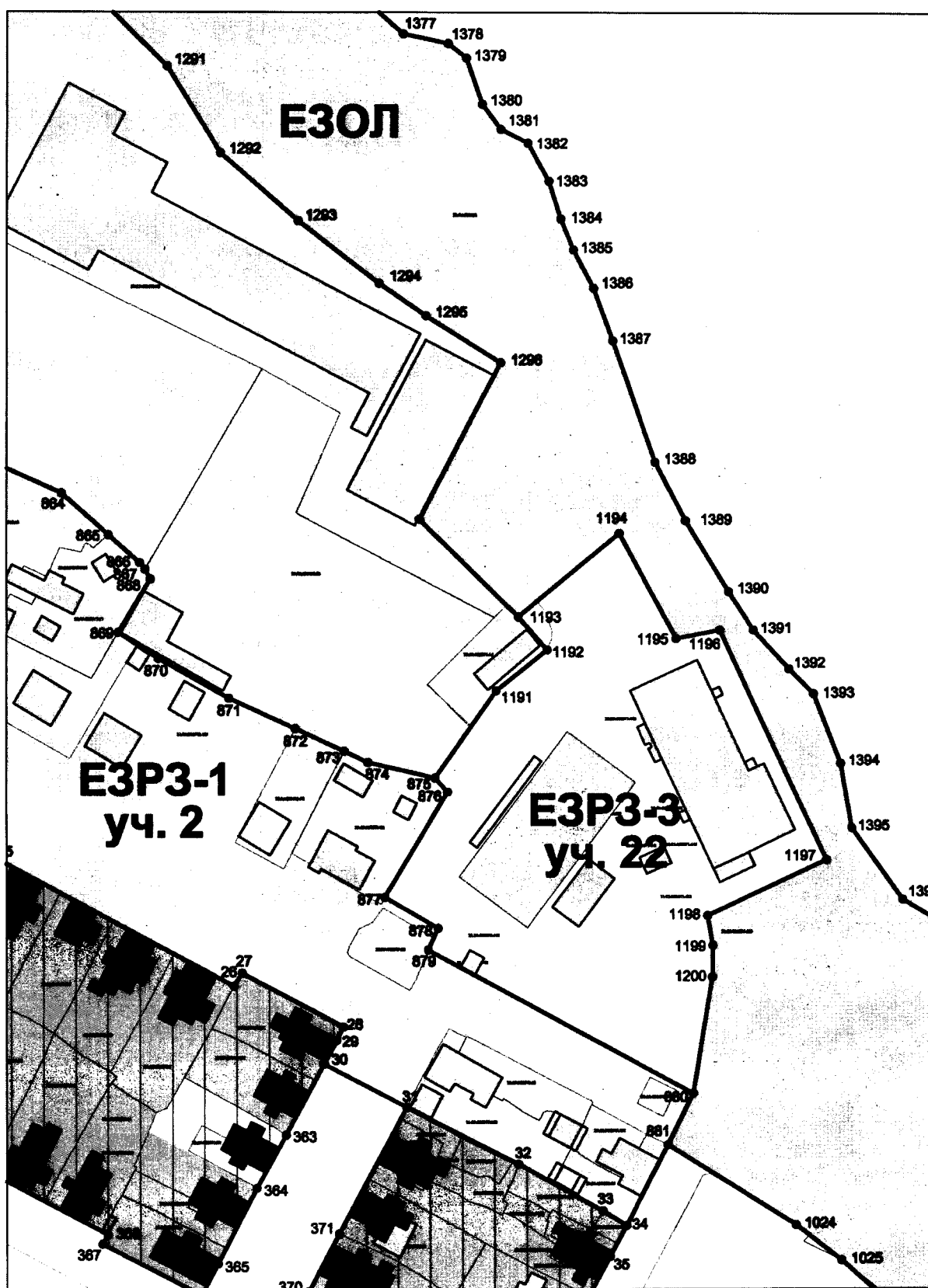





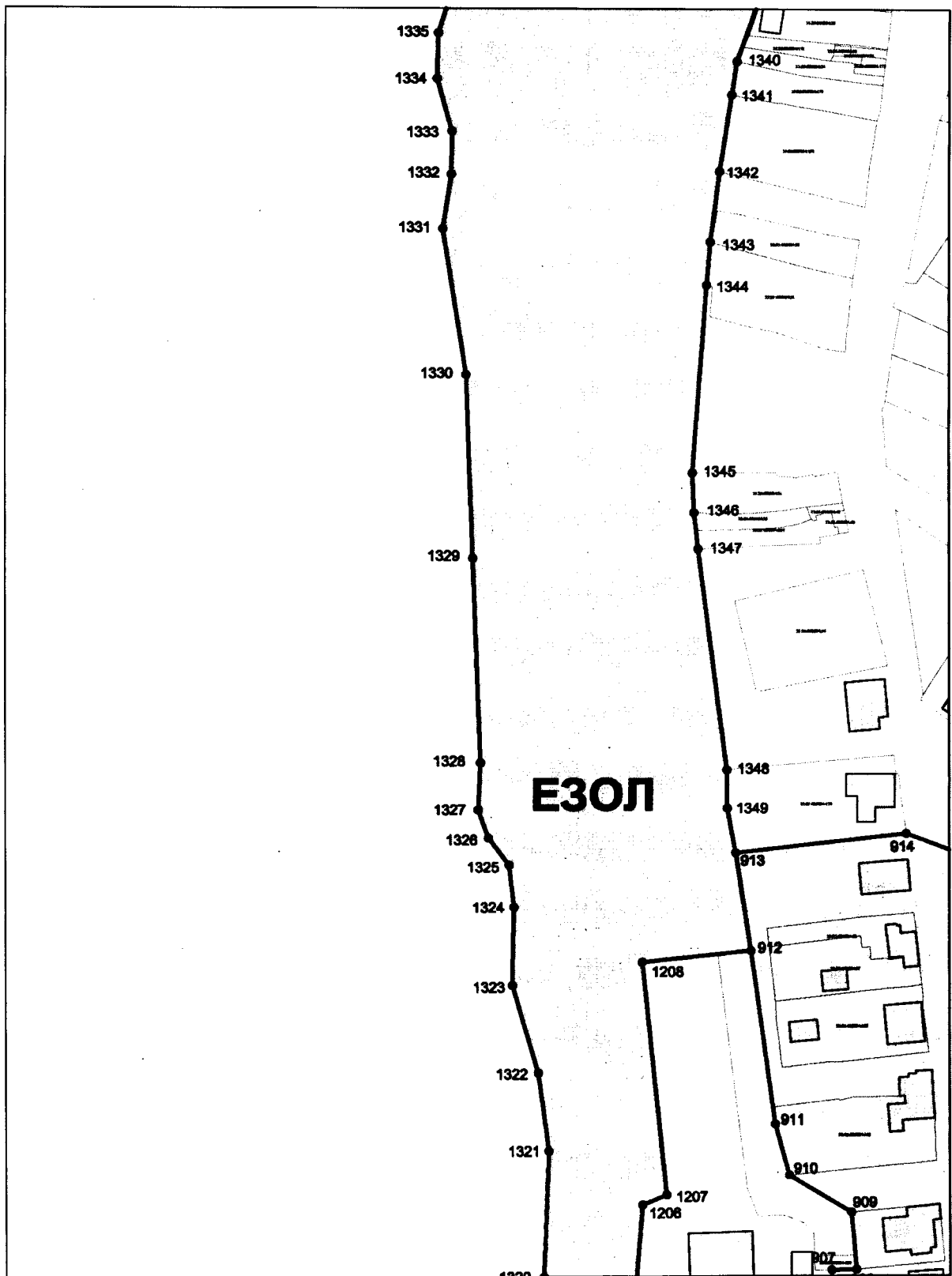




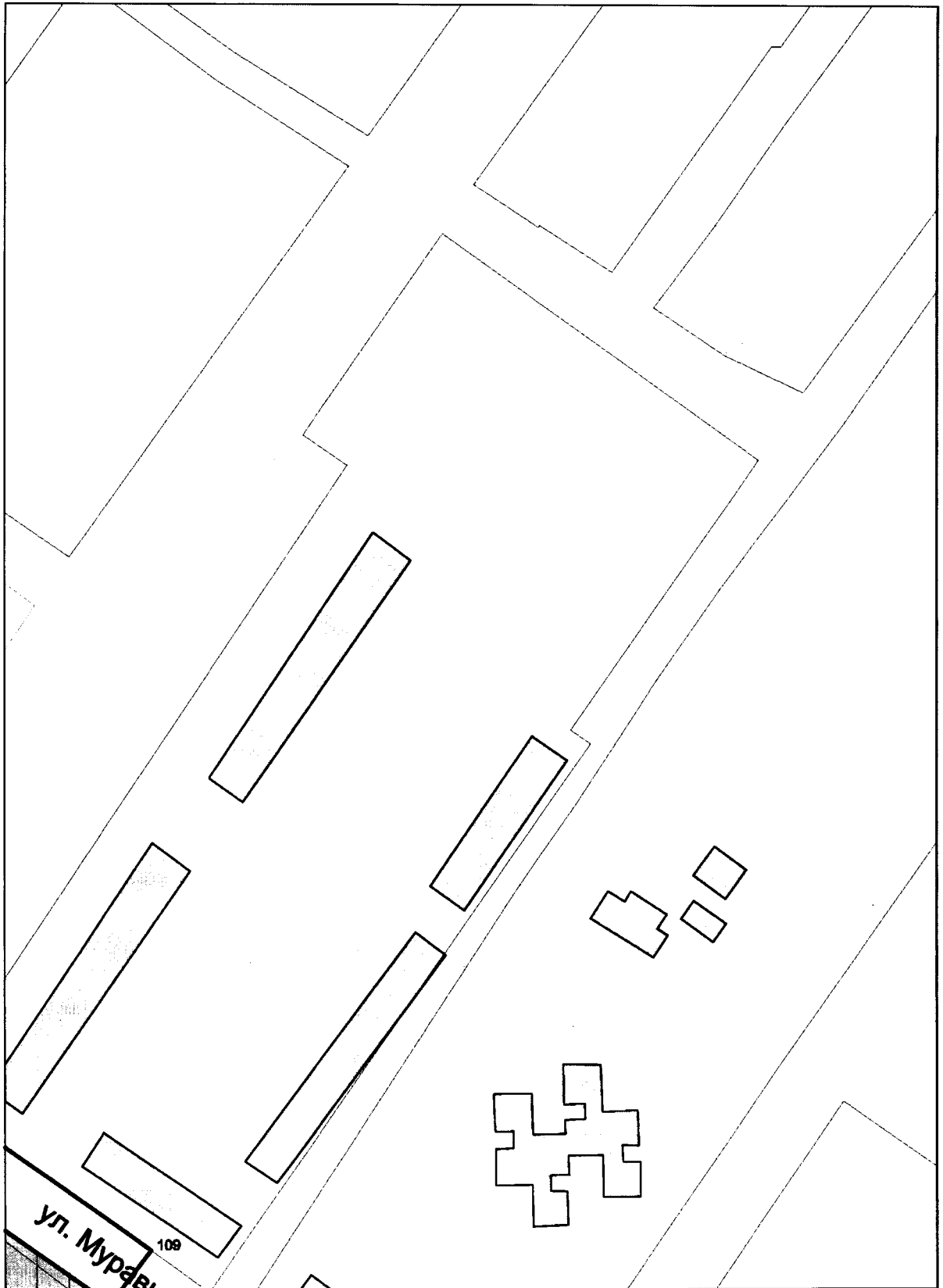


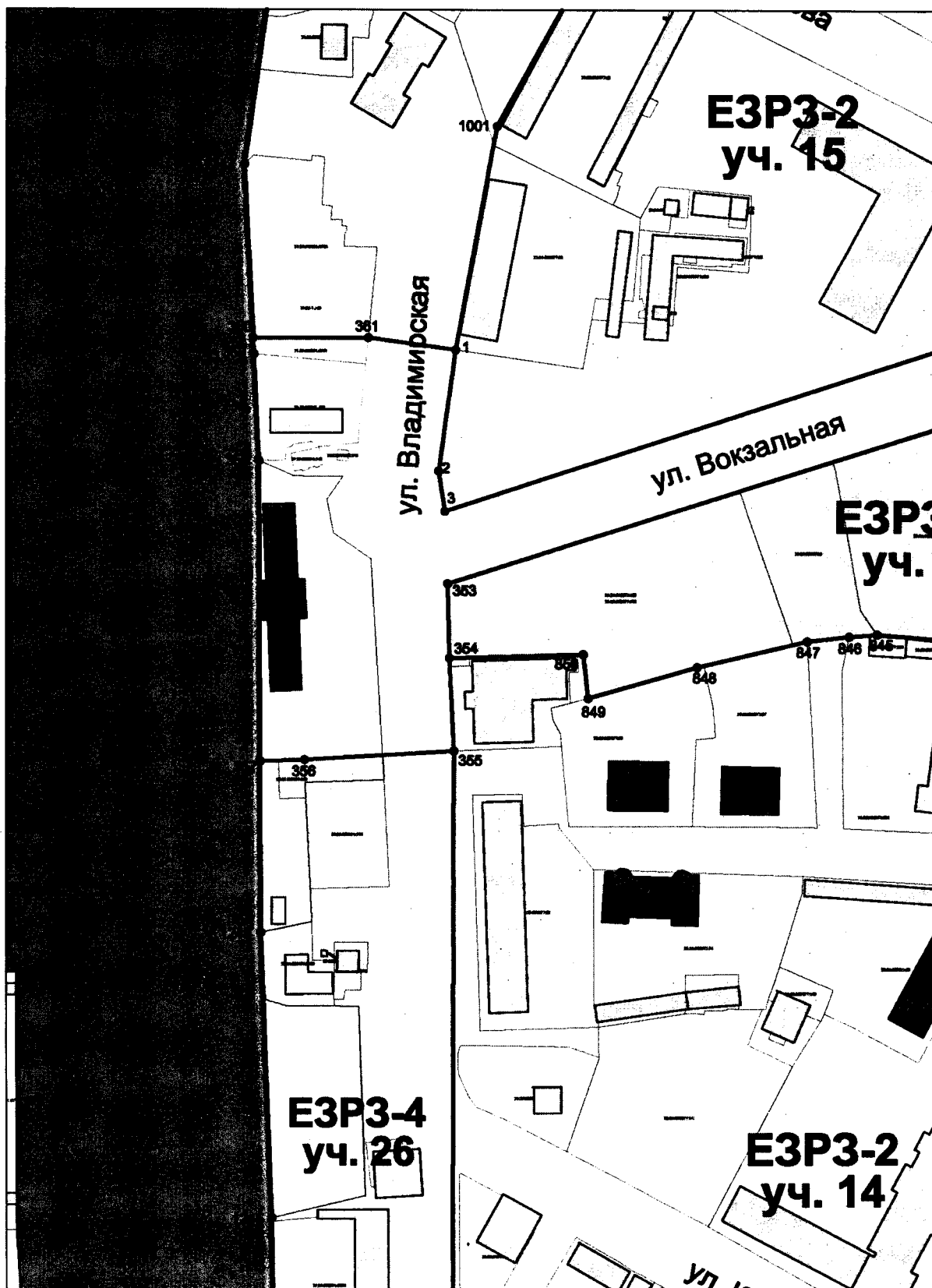




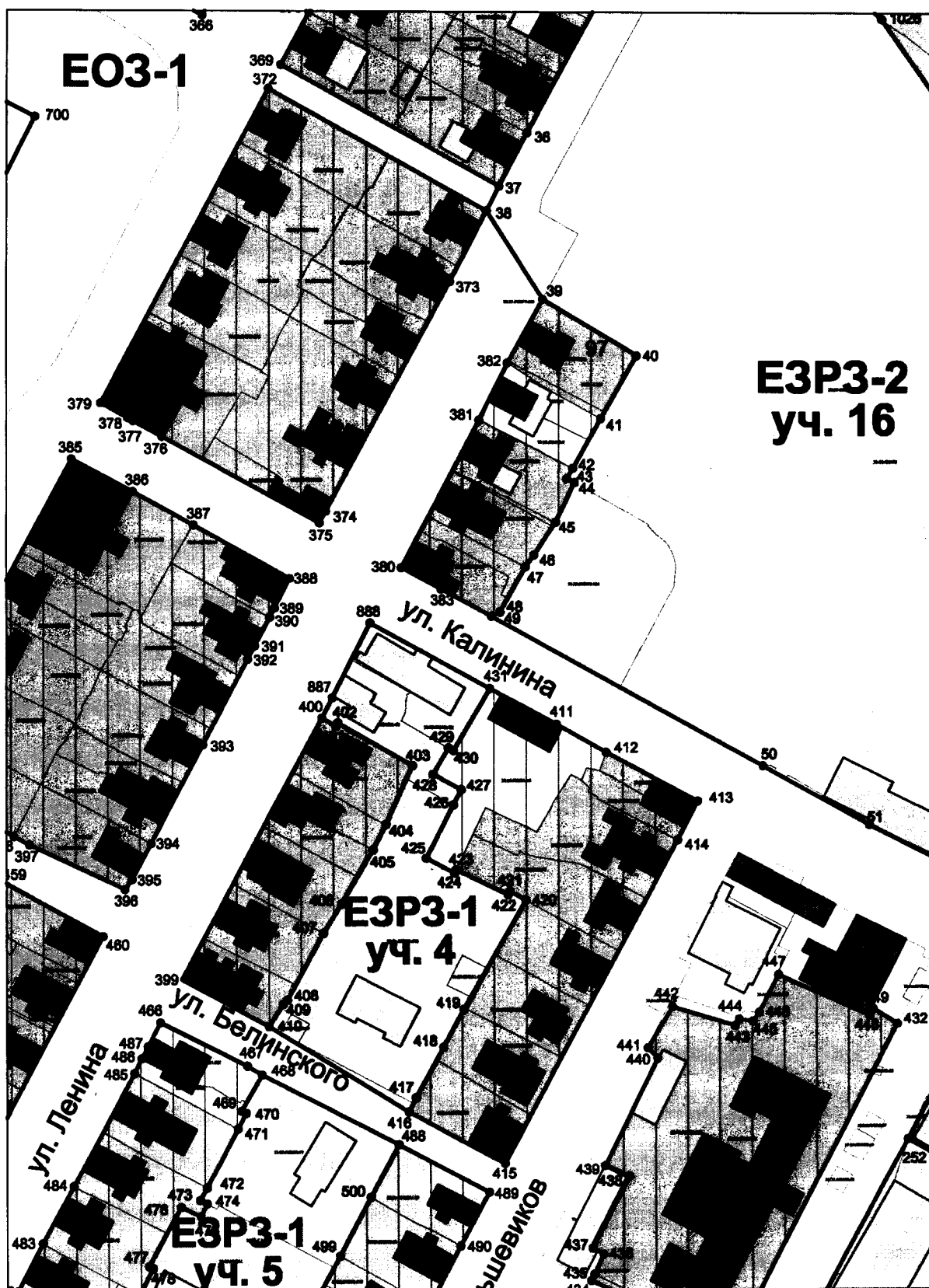


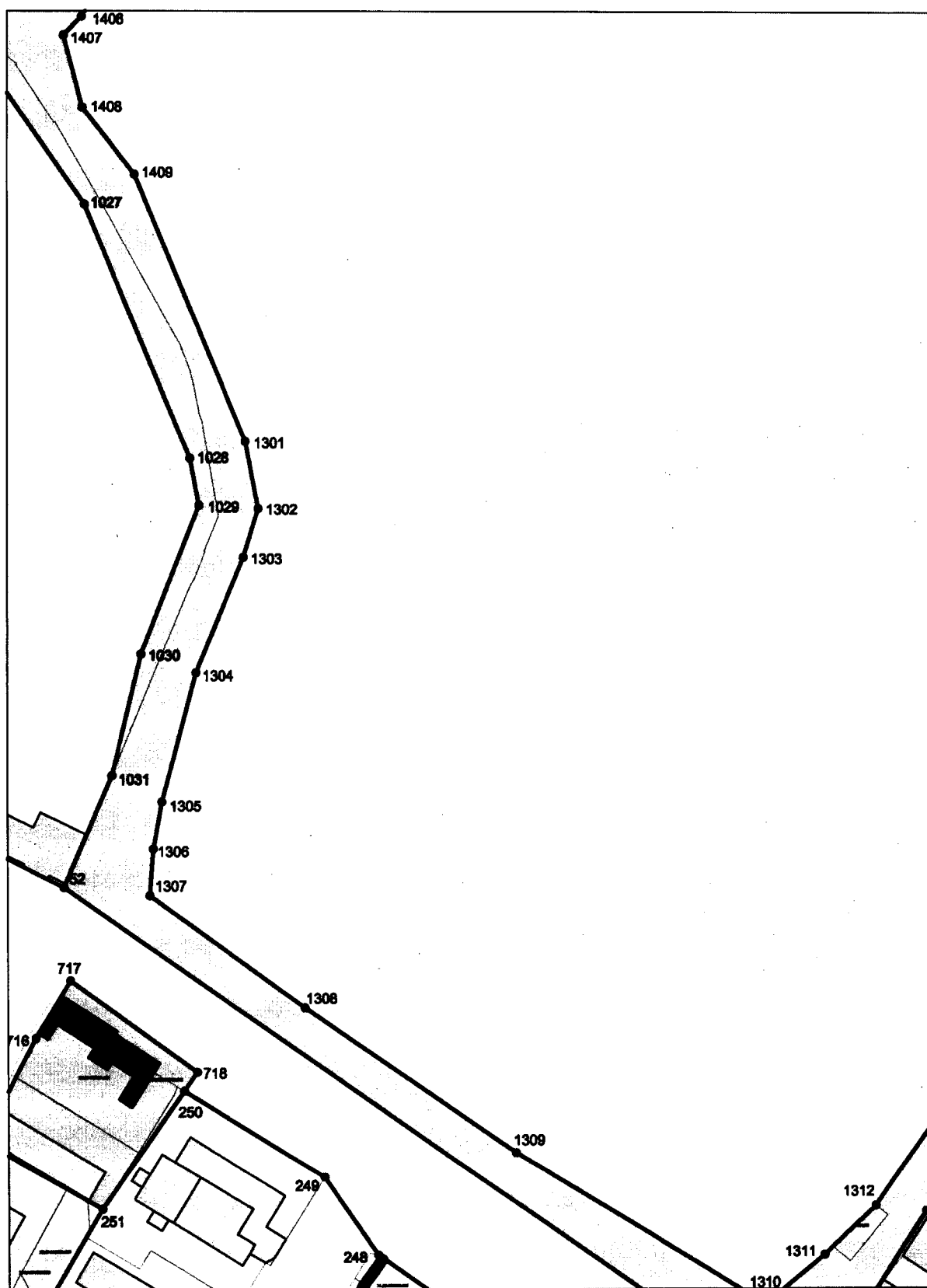


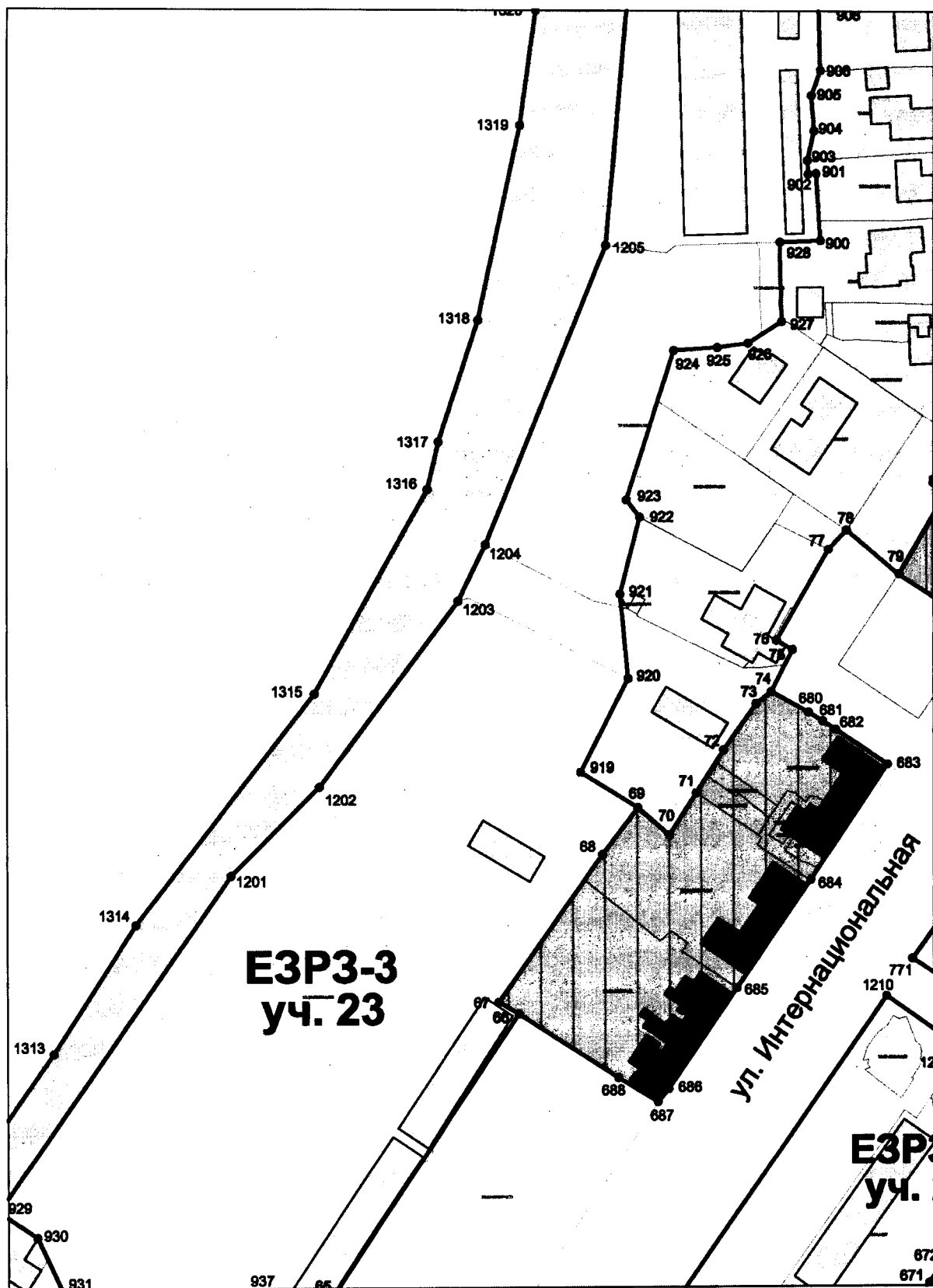


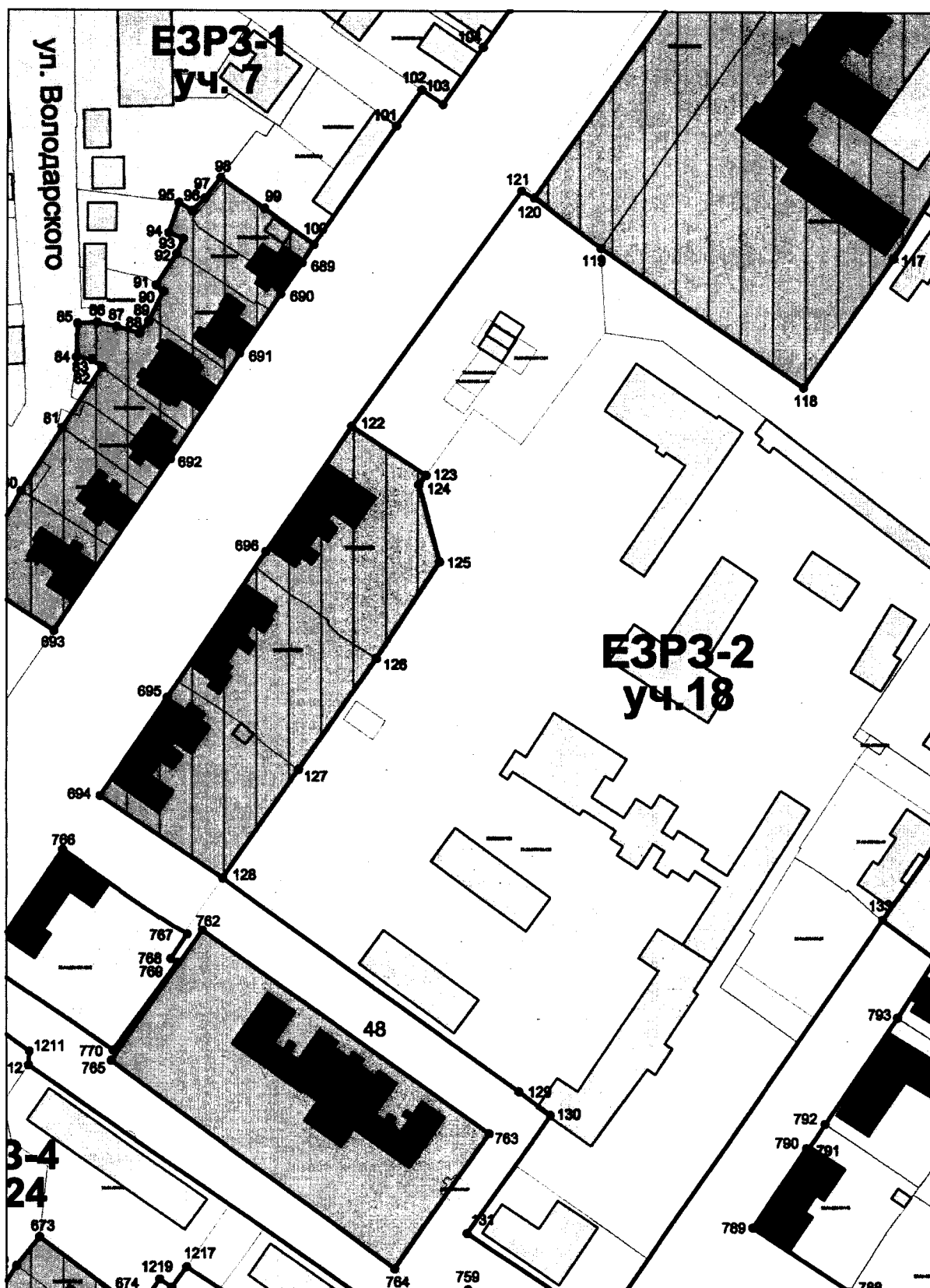




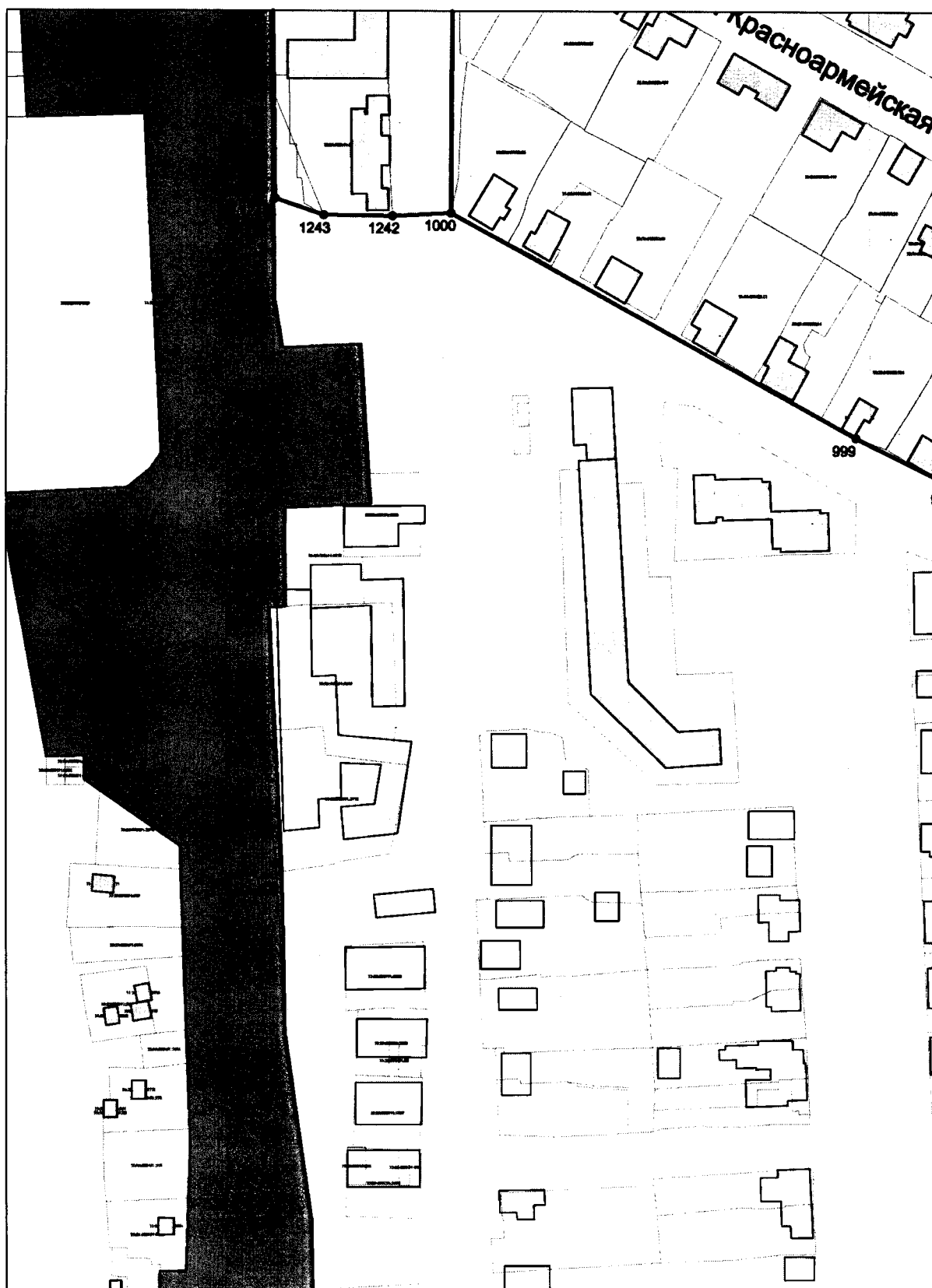


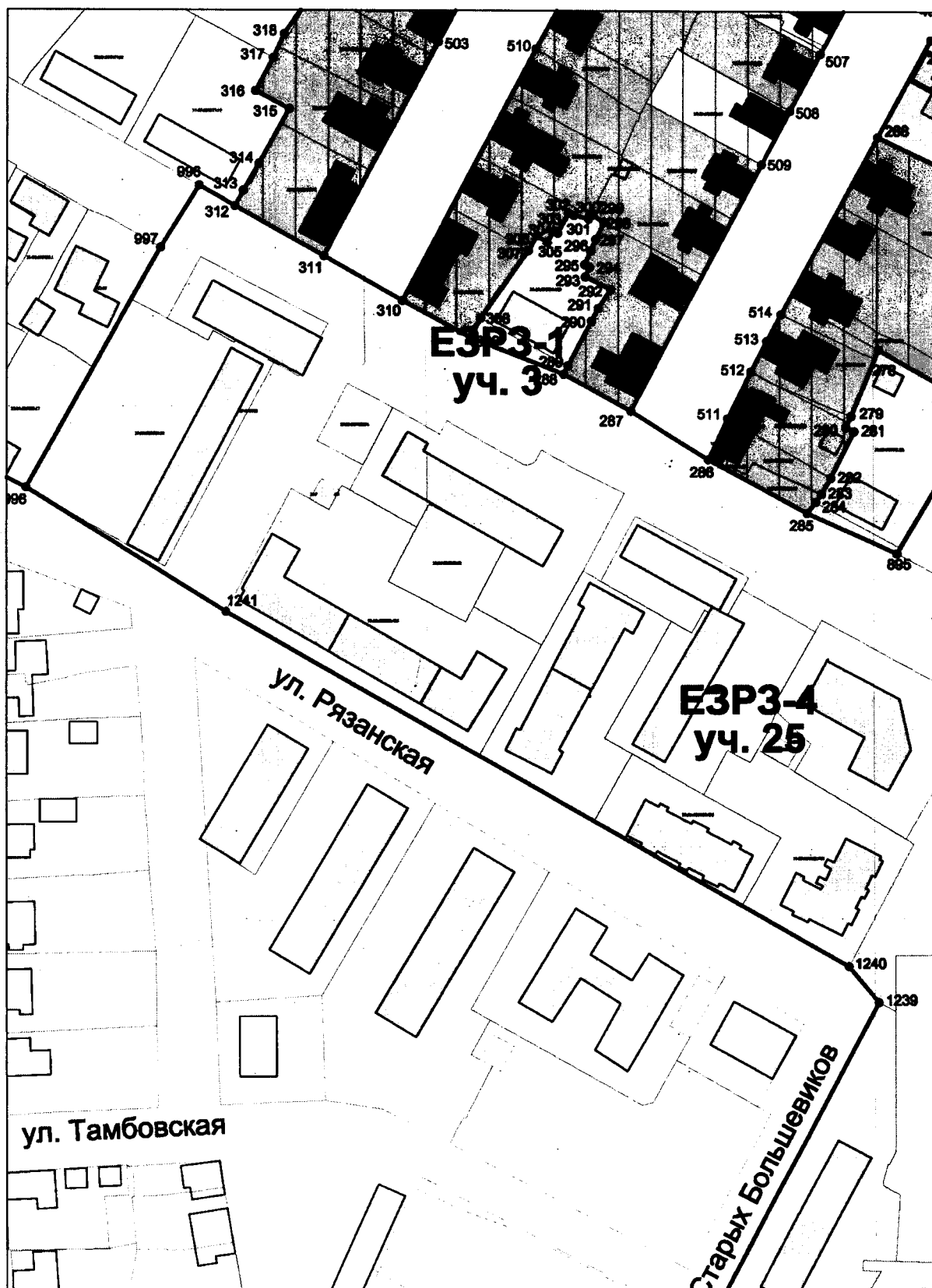


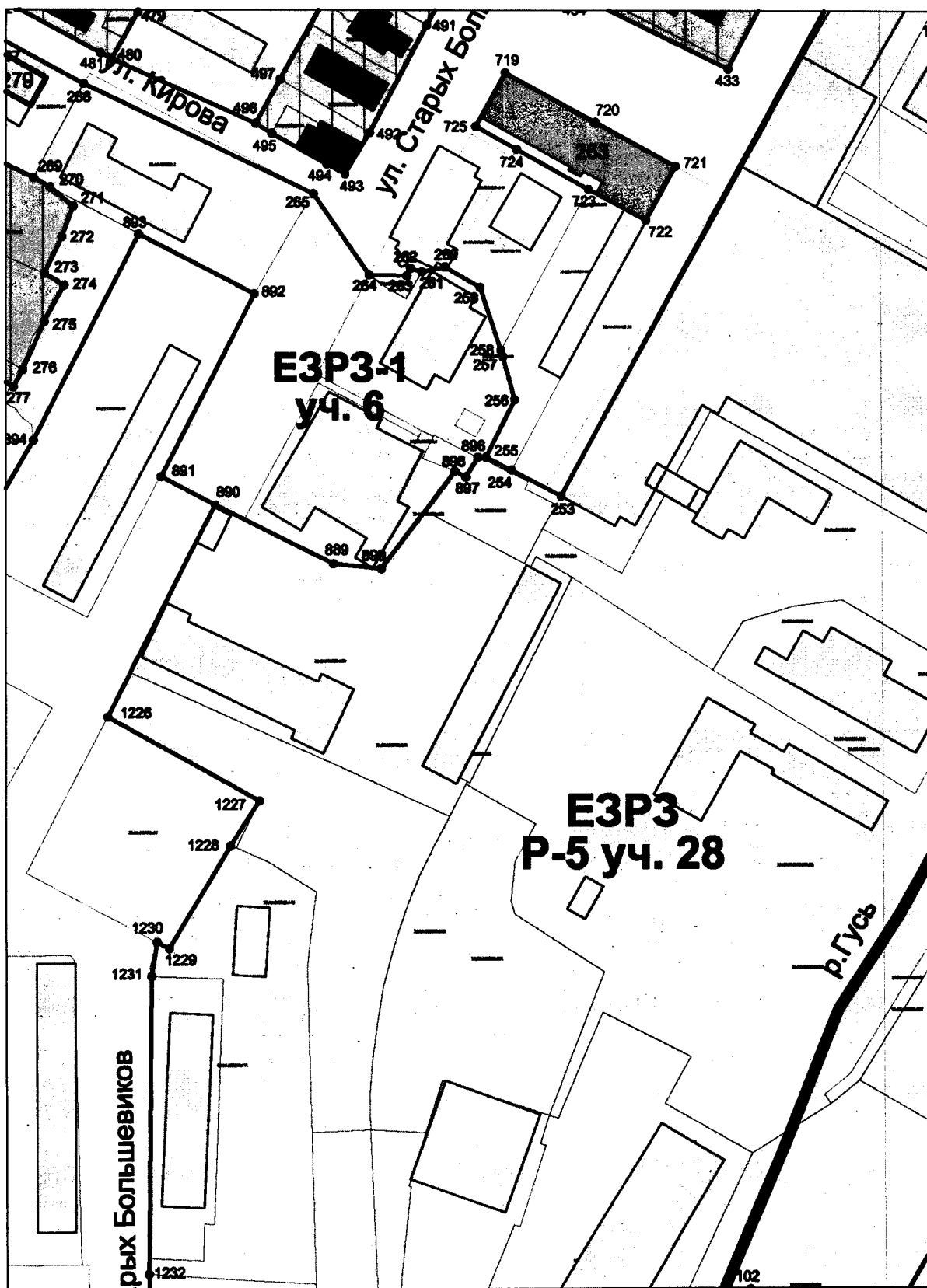


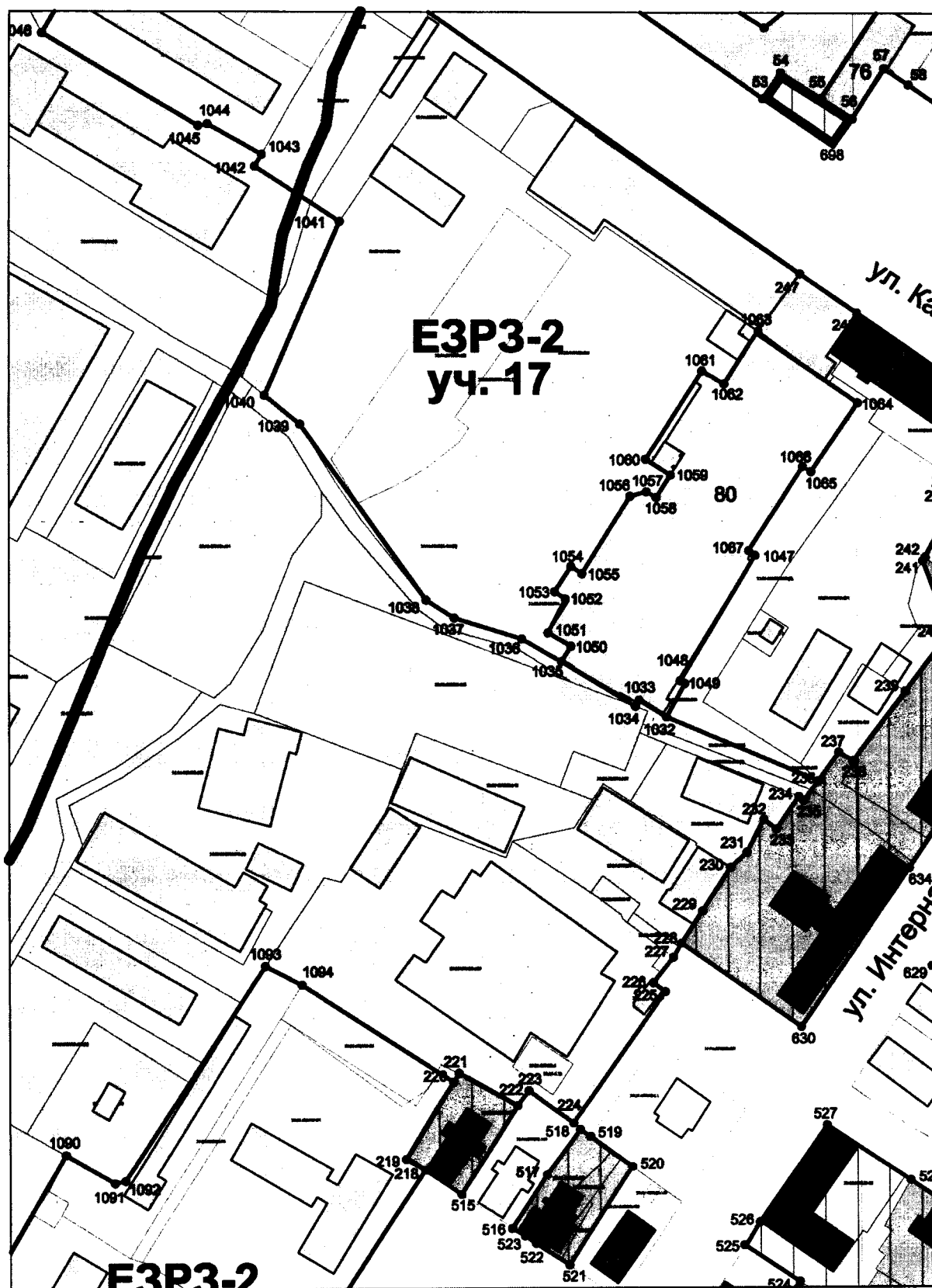


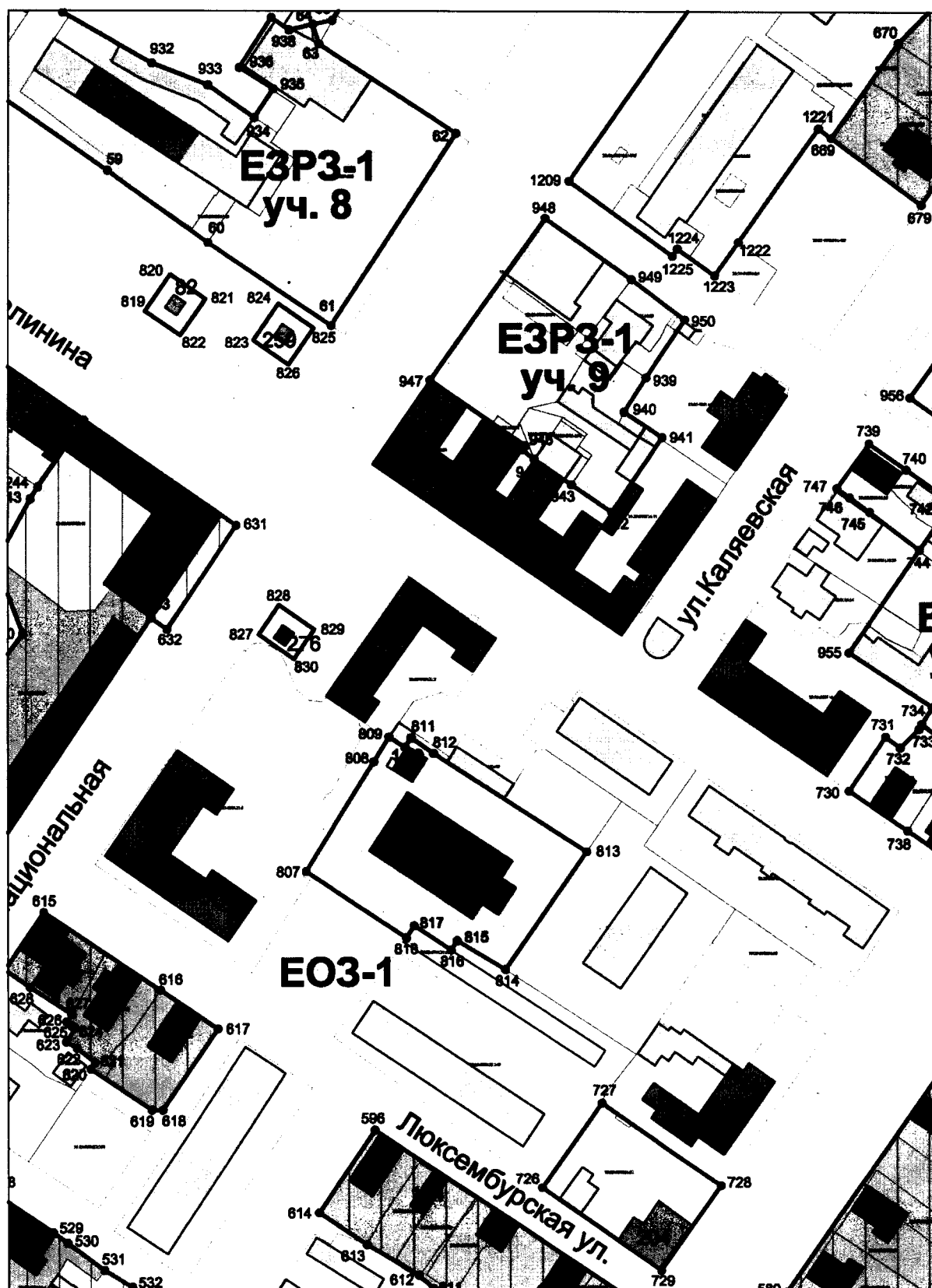


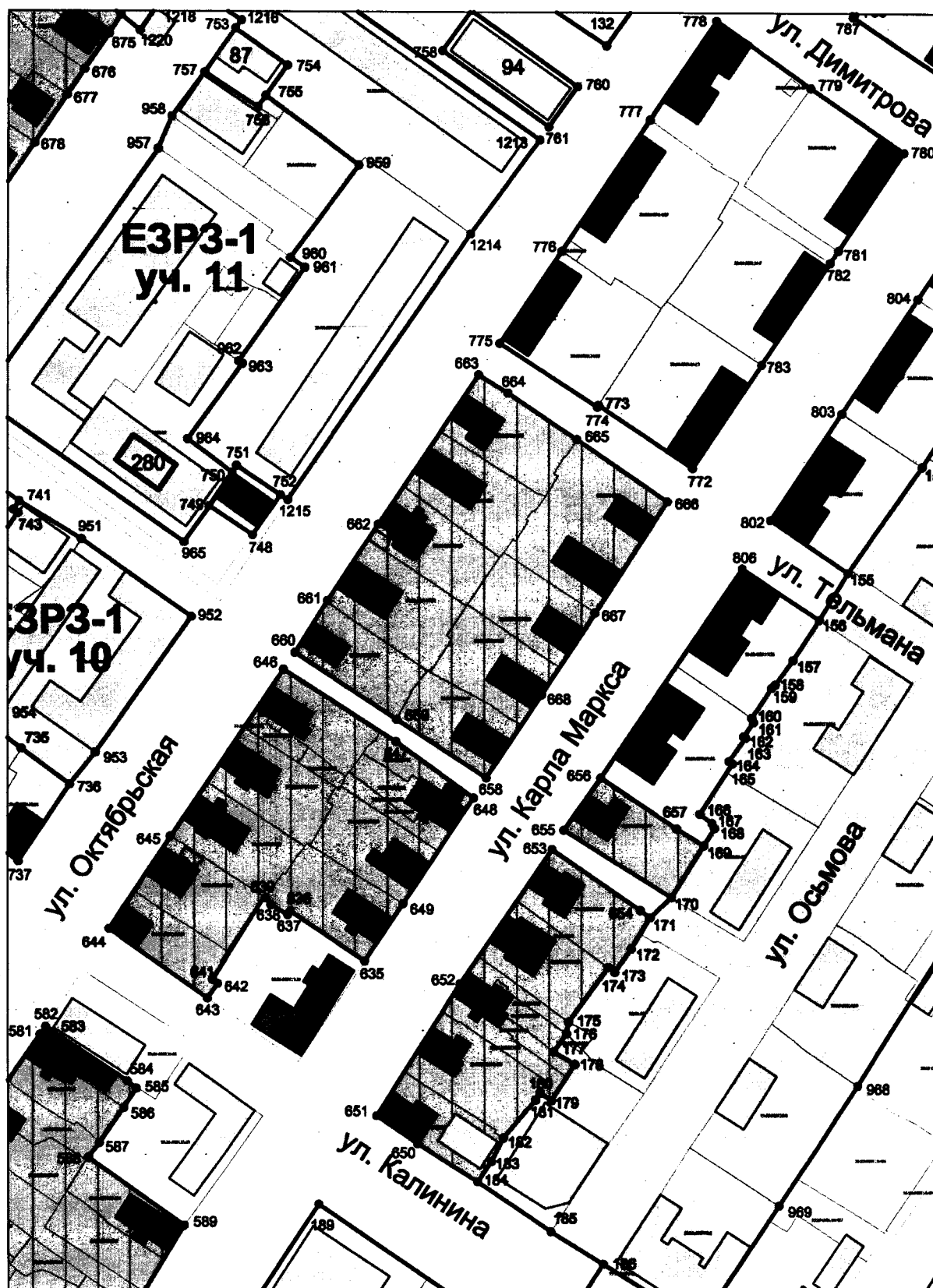




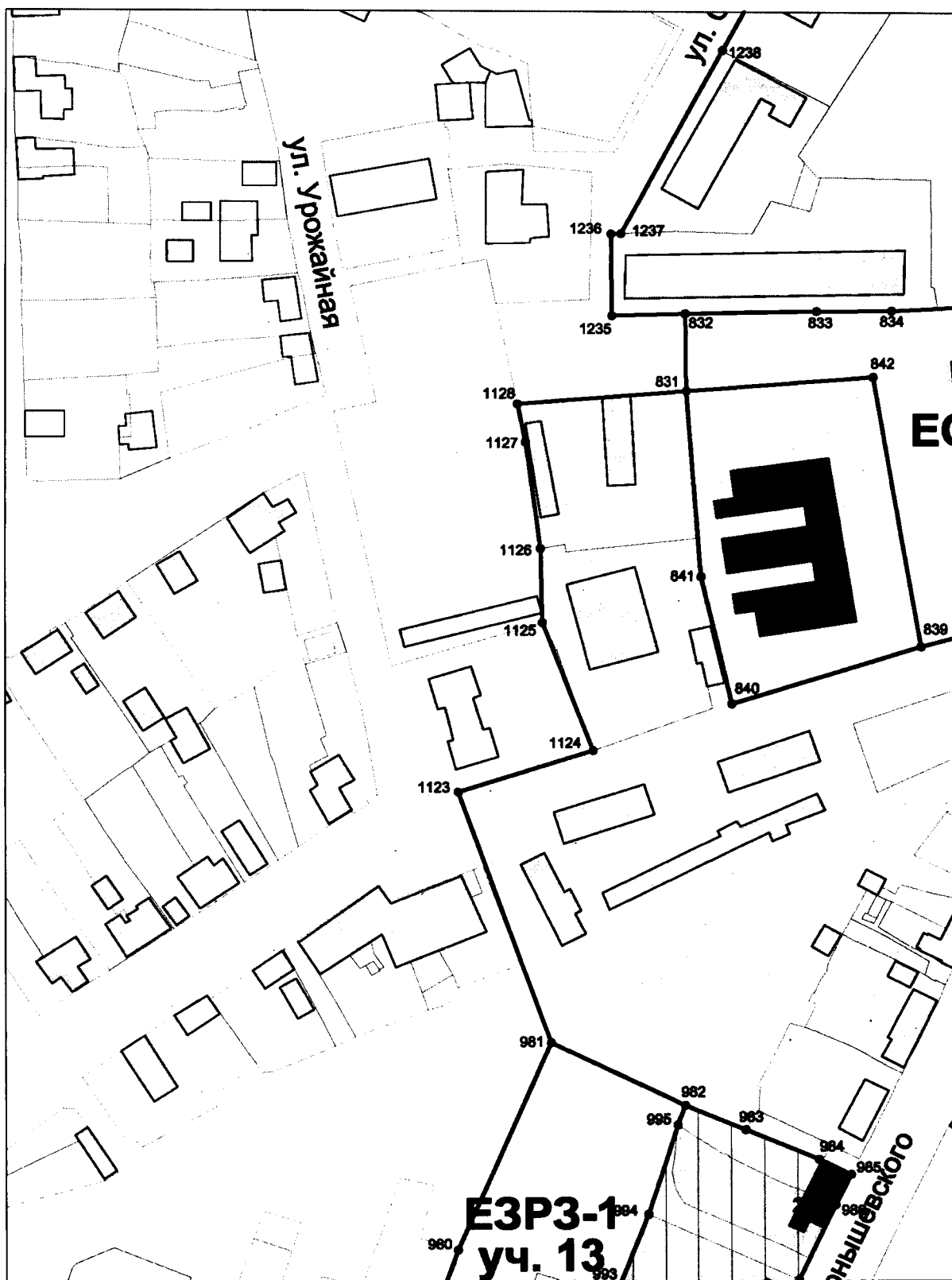


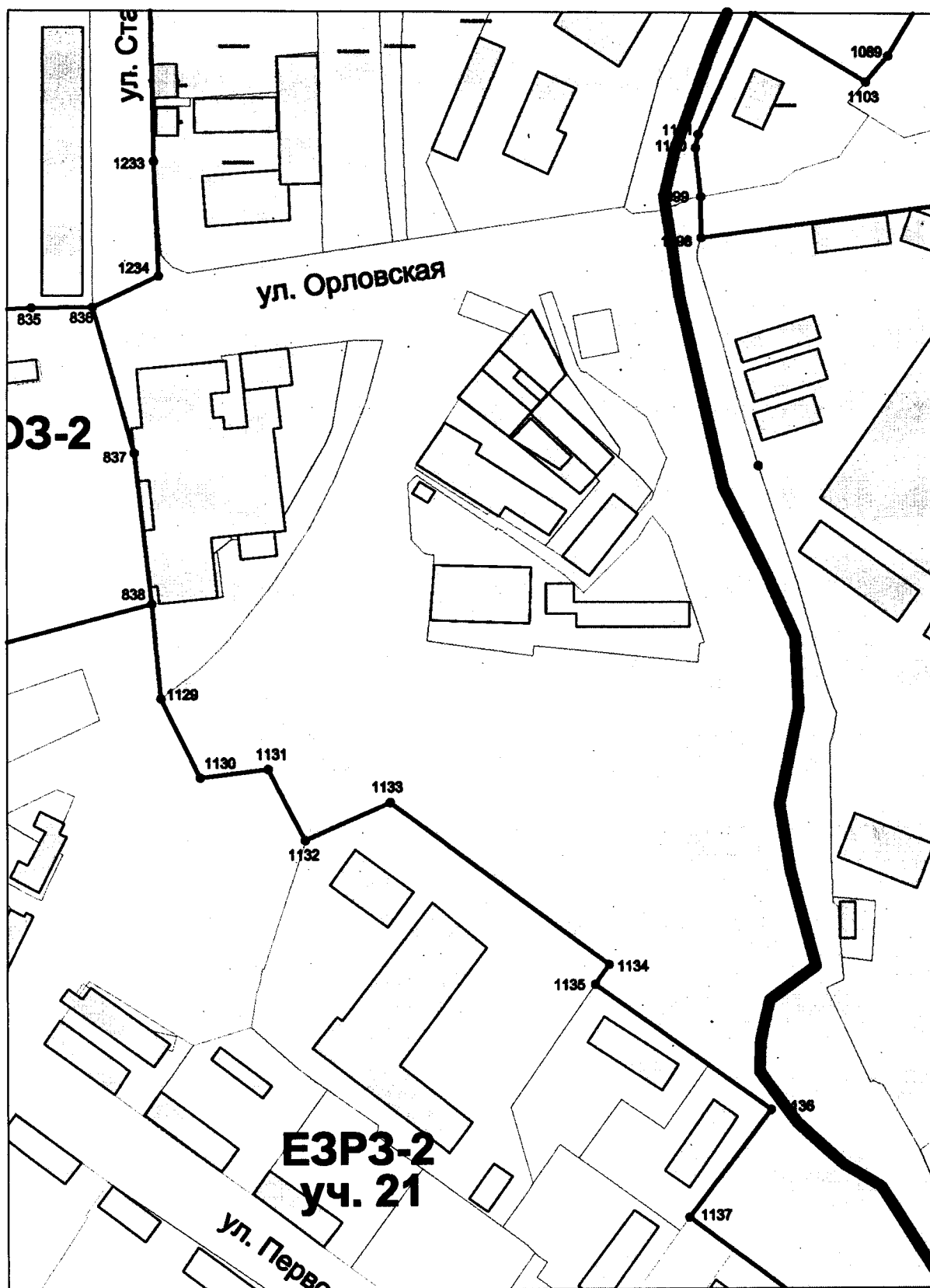


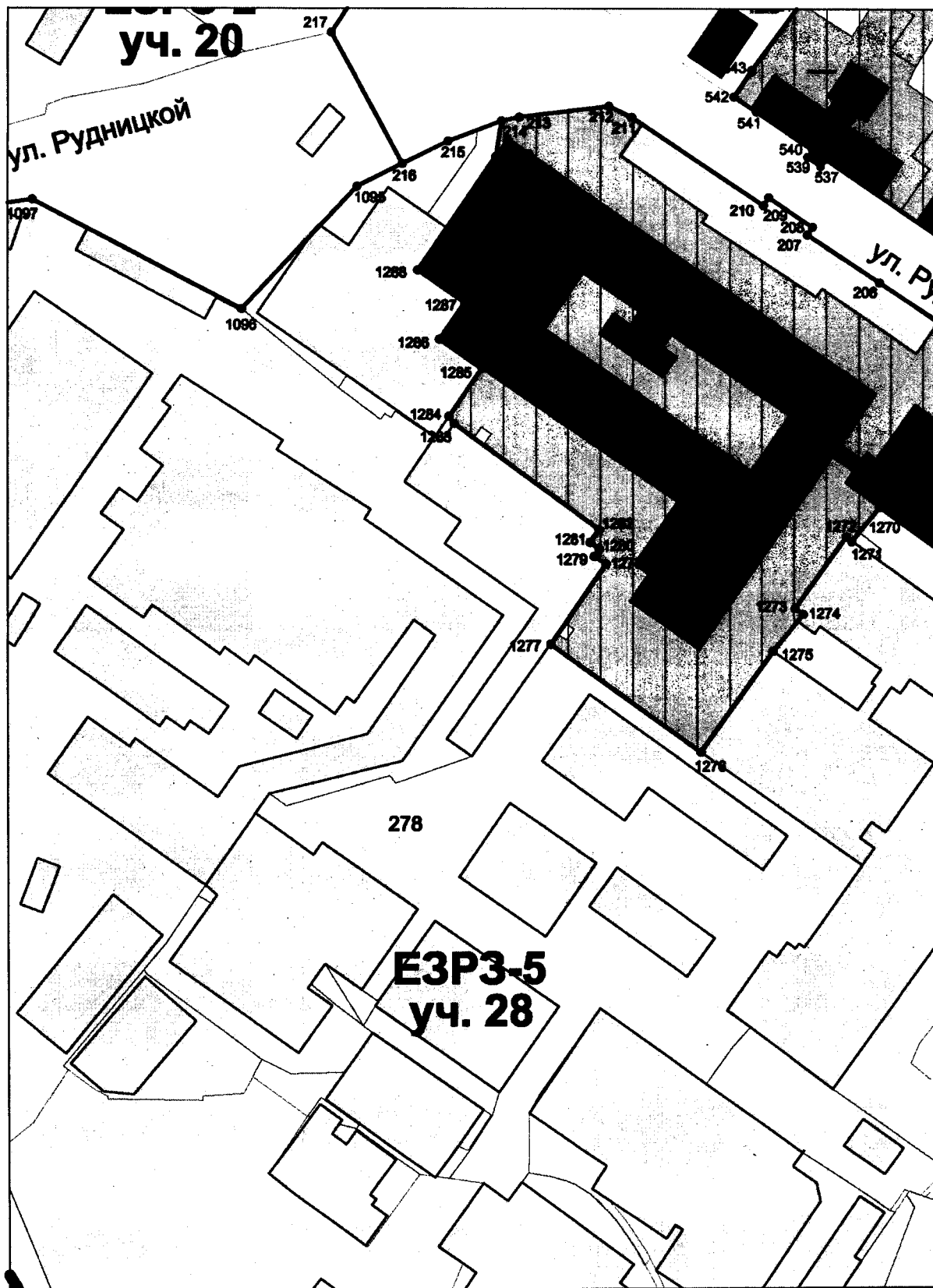






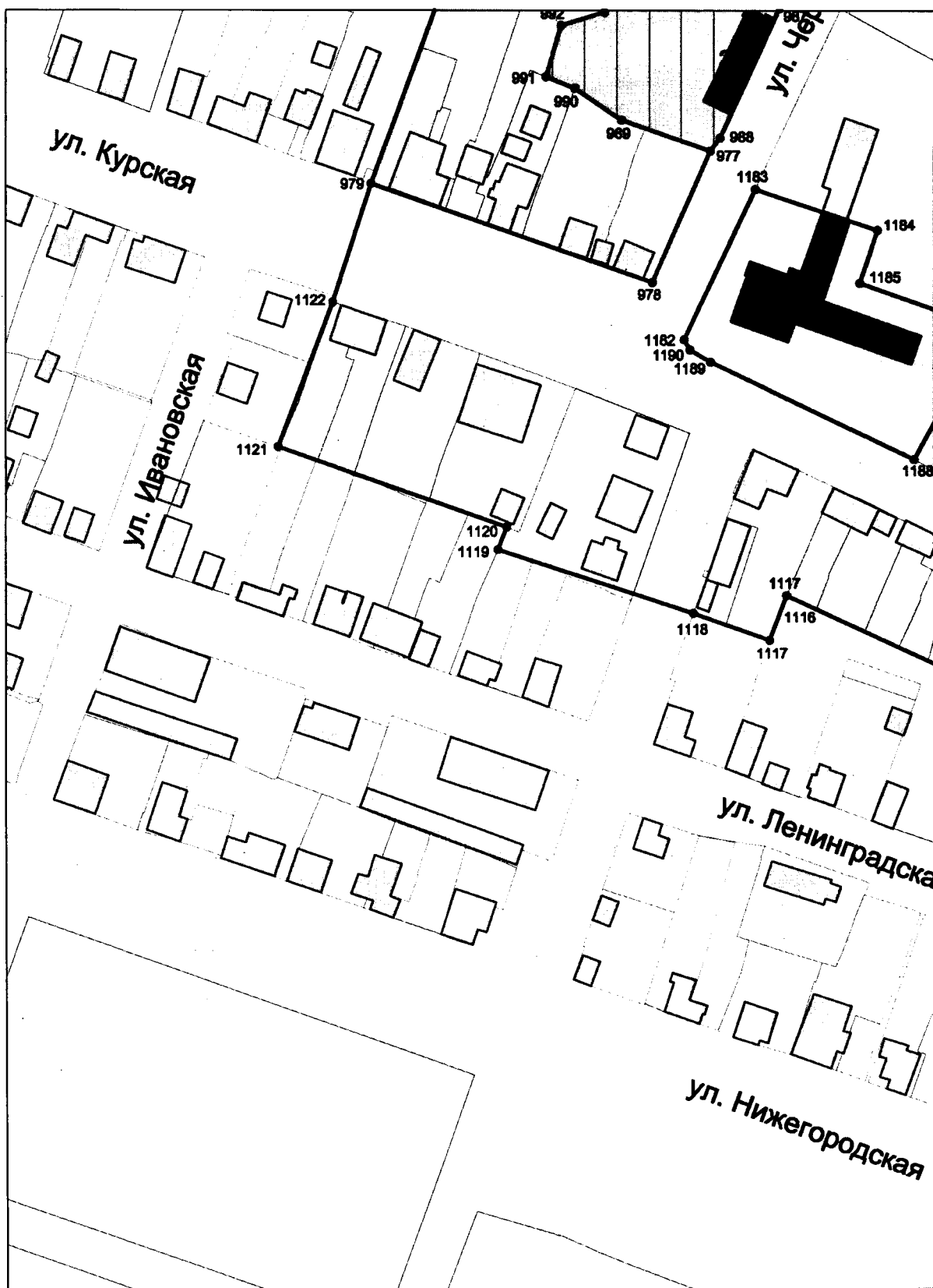


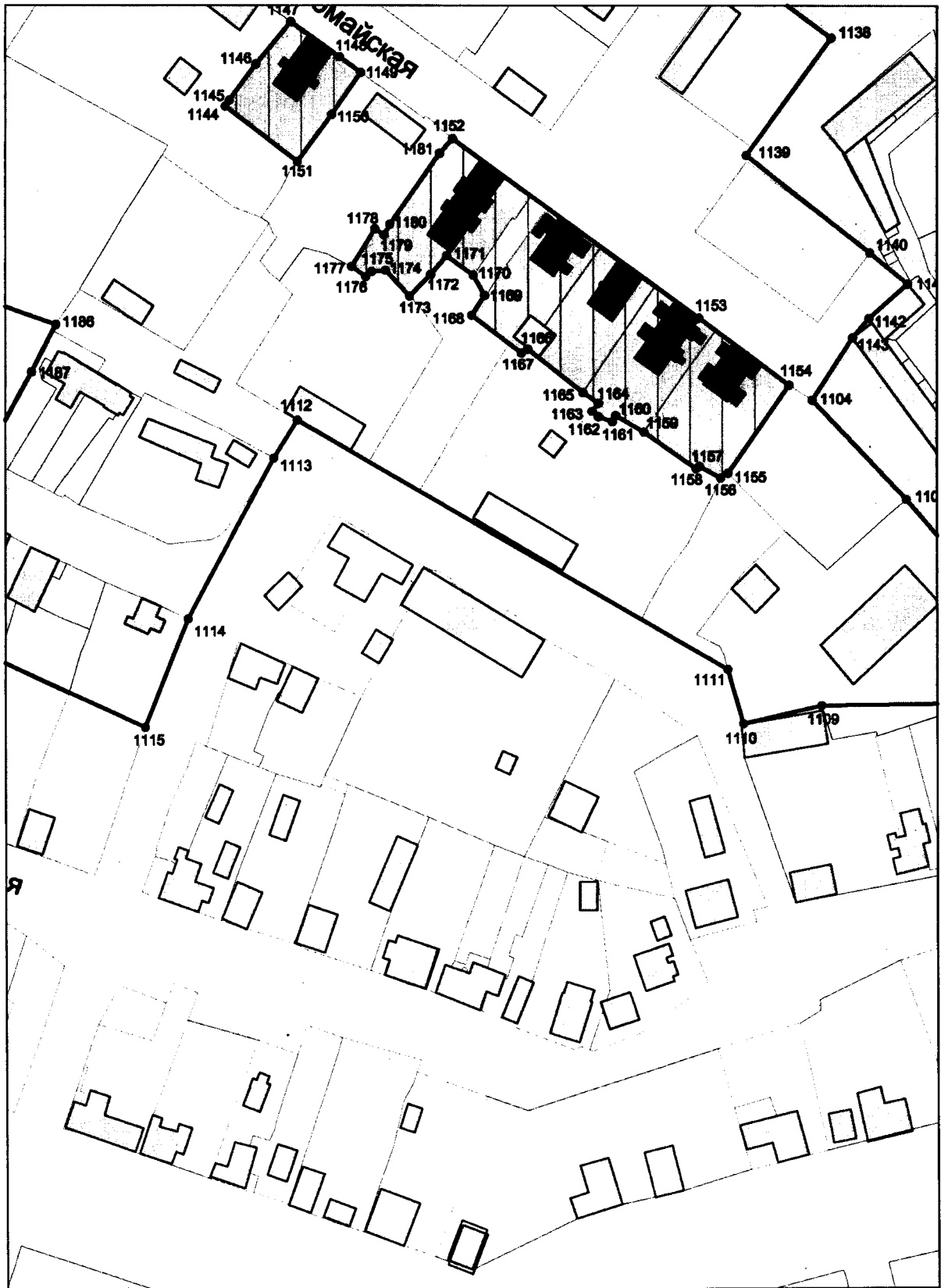
















**Координаты характерных (поворотных) точек границ
объединенной зоны охраны объектов культурного наследия**

Наименование (номер) характерной точки	Координаты, м Система координат МСК-33 Средняя квадратическая погрешность положения характерной точки (Mt), м 0,10	
	X	Y
Единая охранная зона - ЕОЗ-1		
Внешняя граница		
1	135023.91	238201.66
2	134982.32	238195.89
3	134968.53	238197.99
4	135033.99	238400.19
5	135062.51	238391.47
6	135064.85	238397.73
7	135080.76	238408.12
8	135098.84	238417.28
9	135081.90	238449.65
10	135100.49	238459.26
11	135101.88	238458.45
12	135120.31	238467.51
13	135133.73	238474.31
14	135148.32	238482.30
15	135197.77	238508.68
16	135183.62	238537.68
17	135181.20	238542.31
18	135196.92	238551.15
19	135239.84	238570.68
20	135230.77	238588.57
21	135253.58	238600.07
22	135276.35	238612.68
23	135262.55	238639.75
24	135301.55	238660.53
25	135288.55	238685.45
26	135245.68	238765.44
27	135250.08	238768.22
28	135231.50	238803.31
29	135226.83	238800.87
30	135218.62	238796.51
31	135203.63	238825.01
32	135184.01	238863.56
33	135167.61	238892.60
34	135162.53	238900.78
35	135151.91	238894.99
36	135098.94	238866.46
37	135080.60	238856.78
38	135072.15	238852.57

39	135041.80	238871.94
40	135022.41	238904.38
41	135000.65	238892.06
42	134983.71	238882.48
43	134980.05	238880.44
44	134978.75	238883.02
45	134965.00	238876.60
46	134953.75	238869.04
47	134949.70	238866.13
48	134934.09	238857.37
49	134932.67	238854.43
50	134881.22	238948.07
51	134860.77	238984.79
52	134839.71	239026.31
53	134670.83	239267.36
54	134679.78	239273.48
55	134670.97	239287.51
56	134664.03	239298.39
57	134681.24	239309.17
58	134675.72	239317.57
59	134645.74	239361.11
60	134621.11	239395.78
61	134592.53	239438.40
62	134658.69	239481.25
63	134689.17	239434.11
64	134695.89	239431.86
65	134697.29	239438.61
66	134794.92	239503.32
67	134799.02	239496.44
68	134849.85	239532.26
69	134865.87	239544.52
70	134856.49	239555.52
71	134870.92	239564.80
72	134885.76	239574.23
73	134901.74	239585.44
74	134905.90	239590.74
75	134920.28	239598.09
76	134923.45	239592.53
77	134954.71	239610.49
78	134961.38	239616.71
79	134946.00	239634.76
80	134975.70	239651.92
81	134997.32	239666.06
82	135018.08	239679.64
83	135020.59	239676.25
84	135021.53	239670.88
85	135033.02	239671.25
86	135033.39	239678.00

87	135031.95	239684.75
88	135029.62	239692.62
89	135033.84	239695.83
90	135044.04	239700.93
91	135046.17	239698.41
92	135057.01	239705.46
93	135062.21	239707.65
94	135064.22	239702.74
95	135074.56	239706.19
96	135071.77	239710.70
97	135076.03	239715.09
98	135083.09	239720.49
99	135072.55	239735.72
100	135060.26	239752.70
101	135100.86	239781.07
102	135113.25	239789.73
103	135108.26	239797.02
104	135128.10	239810.81
105	135141.17	239819.85
106	135167.42	239838.20
107	135209.91	239868.85
108	135242.89	239892.62
109	135154.62	240016.98
110	135136.28	240002.86
111	135123.73	239993.44
112	135116.87	239987.92
113	135115.30	239987.37
114	135109.49	239985.99
115	135093.13	239975.86
116	135078.61	239966.42
117	135055.77	239952.51
118	135011.34	239921.44
119	135059.09	239851.54
120	135076.33	239828.52
121	135078.67	239824.12
122	134997.98	239765.93
123	134981.17	239791.54
124	134977.94	239789.18
125	134951.28	239796.30
126	134918.24	239774.63
127	134880.02	239747.72
128	134842.84	239721.50
129	134769.21	239823.56
130	134728.30	239794.83
131	134720.28	239805.78
132	134689.08	239852.76
133	134828.18	239949.13
134	134814.70	239967.29

135	134793.04	240001.78
136	134792.19	240001.06
137	134776.83	240025.40
138	134770.63	240033.79
139	134758.87	240064.32
140	134740.05	240092.40
141	134733.66	240088.17
142	134731.76	240091.00
143	134726.42	240087.36
144	134721.88	240084.74
145	134713.59	240079.21
146	134692.86	240065.39
147	134687.10	240061.60
148	134686.72	240060.65
149	134672.66	240051.42
150	134672.09	240052.22
151	134638.76	240029.93
152	134618.48	240008.95
153	134584.34	239987.23
154	134544.39	239961.70
155	134507.90	239936.09
156	134491.78	239926.29
157	134478.01	239917.27
158	134469.54	239911.16
159	134468.43	239909.97
160	134458.20	239902.97
161	134456.70	239903.58
162	134451.77	239900.16
163	134451.32	239900.82
164	134443.26	239895.23
165	134442.47	239896.37
166	134425.11	239885.21
167	134421.92	239889.37
168	134420.20	239890.27
169	134414.27	239886.55
170	134396.48	239875.38
171	134389.58	239868.03
172	134378.90	239861.51
173	134370.85	239855.85
174	134372.43	239853.71
175	134353.73	239839.98
176	134349.67	239839.33
177	134343.44	239834.86
178	134339.14	239842.12
179	134326.76	239833.99
180	134329.35	239830.06
181	134326.96	239828.50
182	134314.07	239817.42

183	134305.96	239813.28
184	134298.79	239808.57
185	134281.42	239833.72
186	134270.27	239851.72
187	134253.36	239840.78
188	134238.79	239830.40
189	134291.26	239753.76
190	134241.23	239720.59
191	134233.79	239731.27
192	134233.09	239730.83
193	134230.05	239735.38
194	134227.06	239736.52
195	134216.01	239752.10
196	134190.57	239734.36
197	134151.91	239706.70
198	134175.78	239674.50
199	134113.27	239635.35
200	134035.30	239581.98
201	133992.07	239553.43
202	134073.69	239443.99
203	134085.15	239426.69
204	134090.81	239419.33
205	134115.55	239384.43
206	134166.32	239306.93
207	134182.84	239282.16
208	134185.47	239283.91
209	134195.67	239268.80
210	134192.96	239266.99
211	134223.20	239221.67
212	134226.98	239213.80
213	134223.34	239182.91
214	134221.93	239176.81
215	134215.04	239158.44
216	134207.33	239142.79
217	134252.35	239118.24
218	134301.56	239150.41
219	134305.38	239143.78
220	134331.92	239160.23
221	134334.96	239162.18
222	134323.74	239182.41
223	134328.85	239186.17
224	134317.73	239201.68
225	134362.89	239233.53
226	134365.97	239229.40
227	134374.77	239236.34
228	134379.61	239239.13
229	134390.68	239246.39
230	134405.64	239256.09

231	134410.91	239261.78
232	134422.24	239267.71
233	134418.90	239272.08
234	134430.11	239279.83
235	134428.82	239281.59
236	134435.44	239286.58
237	134445.35	239293.64
238	134442.33	239298.53
239	134466.39	239316.69
240	134486.90	239332.05
241	134511.37	239322.75
242	134512.76	239323.52
243	134533.19	239334.64
244	134537.33	239337.30
245	134560.23	239353.13
246	134596.98	239299.98
247	134610.45	239280.35
248	134712.75	239134.47
249	134739.77	239115.99
250	134769.48	239067.70
251	134729.11	239039.24
252	134752.69	238998.04
253	134533.66	238879.06
254	134542.57	238861.97
255	134547.00	238853.19
256	134566.69	238863.11
257	134581.52	238859.05
258	134583.71	238858.29
259	134605.38	238851.14
260	134612.32	238838.97
261	134610.65	238830.96
262	134611.81	238827.05
263	134609.35	238825.72
264	134609.58	238812.83
265	134637.52	238793.50
266	134675.20	238713.77
267	134690.72	238684.78
268	134657.15	238666.68
269	134643.05	238696.57
270	134639.80	238702.25
271	134633.26	238710.19
272	134622.80	238706.42
273	134610.20	238700.37
274	134606.10	238707.13
275	134593.64	238700.33
276	134577.16	238692.91
277	134571.24	238689.57
278	134583.94	238667.17

279	134561.21	238657.75
280	134557.36	238656.00
281	134556.01	238658.76
282	134540.24	238650.95
283	134534.47	238647.61
284	134531.69	238645.60
285	134527.90	238642.68
286	134546.39	238608.57
287	134563.00	238581.87
288	134575.66	238558.77
289	134578.53	238560.25
290	134593.78	238568.31
291	134598.19	238570.65
292	134604.69	238574.86
293	134609.07	238566.18
294	134612.21	238567.57
295	134613.26	238565.94
296	134618.00	238567.96
297	134621.98	238569.71
298	134627.85	238572.55
299	134630.32	238568.70
300	134629.01	238567.28
301	134630.28	238562.27
302	134631.02	238560.54
303	134624.19	238556.64
304	134624.83	238555.56
305	134620.97	238552.95
306	134623.11	238549.41
307	134618.05	238546.45
308	134594.78	238530.21
309	134588.14	238526.71
310	134600.87	238503.30
311	134616.24	238476.20
312	134633.45	238445.54
313	134638.77	238448.44
314	134647.91	238453.76
315	134666.69	238464.12
316	134672.81	238452.49
317	134684.14	238458.63
318	134692.38	238462.37
319	134707.51	238472.75
320	134742.16	238492.87
321	134757.65	238499.78
322	134778.86	238511.51
323	134787.45	238522.64
324	134795.81	238519.13
325	134800.46	238510.28
326	134810.98	238490.24

327	134824.45	238465.39
328	134835.02	238445.28
329	134846.66	238423.34
330	134880.02	238441.21
331	134876.30	238449.95
332	134872.52	238456.67
333	134868.81	238462.67
334	134854.68	238488.30
335	134846.20	238502.30
336	134842.92	238507.27
337	134855.92	238514.75
338	134866.42	238520.80
339	134873.42	238525.32
340	134876.00	238519.51
341	134878.70	238514.53
342	134890.85	238500.37
343	134896.12	238492.11
344	134899.77	238486.38
345	134903.41	238480.65
346	134913.81	238486.19
347	134925.12	238464.91
348	134952.90	238479.98
349	134961.65	238463.60
350	134995.37	238477.02
351	135027.88	238466.70
352	135009.49	238407.83
353	134943.70	238198.95
354	134918.16	238199.57
355	134886.31	238201.09
356	134883.41	238149.67
357	134882.96	238134.49
358	134985.94	238134.13
359	135022.50	238132.33
360	135028.00	238132.06
361	135028.06	238171.62
1	135023.91	238201.66
Внутренняя граница		
Контур 1		
362	135064.25	238481.50
363	135077.18	238457.29
9	135081.90	238449.65
10	135100.49	238459.26
11	135101.88	238458.45
12	135120.31	238467.51
13	135133.73	238474.31
14	135148.32	238482.30
15	135197.77	238508.68
16	135183.62	238537.68

17	135181.20	238542.31
362	135064.25	238481.50
Контур 2		
22	135276.35	238612.68
23	135262.56	238639.76
24	135301.55	238660.53
25	135288.55	238685.45
26	135245.68	238765.44
27	135250.08	238768.22
28	135231.50	238803.31
29	135226.83	238800.87
30	135218.58	238796.60
363	135194.20	238783.34
364	135175.85	238773.33
365	135149.87	238759.90
366	135139.03	238754.16
367	135156.76	238719.91
368	135159.90	238721.79
20	135230.77	238588.57
21	135253.58	238600.07
22	135276.35	238612.68
Контур 3		
31	135203.63	238825.01
32	135184.01	238863.56
33	135167.61	238892.60
34	135162.53	238900.78
35	135151.91	238894.99
36	135098.94	238866.46
37	135080.60	238856.79
369	135122.10	238781.47
370	135140.27	238791.09
371	135159.96	238801.63
31	135203.63	238825.01
Контур 4		
372	135113.92	238777.20
38	135072.15	238852.57
373	135047.86	238840.00
374	134968.94	238797.30
375	134964.88	238795.07
376	134994.59	238740.64
377	134999.97	238730.64
378	135000.92	238728.87
379	135006.01	238719.41
372	135113.92	238777.20
Контур 5		
380	134949.41	238823.30
381	135000.20	238850.05
382	135019.85	238859.82

39	135041.80	238871.94
40	135022.41	238904.38
41	135000.65	238892.06
42	134983.71	238882.47
43	134980.05	238880.44
44	134978.75	238883.02
45	134965.00	238876.60
46	134953.75	238869.04
47	134949.70	238866.13
48	134934.09	238857.37
49	134932.67	238854.43
383	134942.04	238836.99
380	134949.41	238823.30
Контур 6		
384	134949.41	238823.30
385	135000.20	238850.05
386	135019.85	238859.82
387	135041.80	238871.94
388	135022.41	238904.38
389	135000.65	238892.06
390	134983.71	238882.47
391	134980.05	238880.44
392	134978.75	238883.02
393	134965.00	238876.60
394	134953.75	238869.04
395	134949.70	238866.13
396	134934.09	238857.37
397	134932.67	238854.43
398	134942.04	238836.99
384	134949.41	238823.30
Контур 7		
399	134808.10	238747.42
400	134897.85	238795.84
401	134895.12	238800.82
402	134896.17	238801.40
403	134881.49	238827.17
404	134861.20	238818.01
405	134852.39	238813.50
406	134833.86	238802.63
407	134823.90	238796.31
408	134800.91	238783.91
409	134799.45	238782.48
410	134791.66	238777.53
399	134808.10	238747.42
Контур 8		
411	134886.03	238893.94
412	134869.06	238925.58
413	134855.65	238918.61

414	134744.49	238858.87
415	134762.24	238825.73
416	134767.25	238828.22
417	134784.46	238837.72
418	134797.53	238844.75
419	134835.11	238866.22
420	134838.16	238860.74
421	134837.01	238860.10
422	134845.55	238842.13
423	134844.51	238841.63
424	134849.55	238831.86
425	134867.86	238841.31
426	134873.18	238844.08
427	134878.51	238834.30
428	134887.56	238839.60
429	134886.59	238841.34
430	134907.99	238853.92
431	134895.69	238876.89
411	134886.03	238893.94
Контур 9		
432	134792.25	238994.46
433	134680.45	238936.60
434	134703.87	238888.44
435	134706.12	238889.50
436	134713.04	238892.67
437	134715.04	238889.00
438	134739.91	238901.64
439	134743.70	238893.38
440	134780.48	238911.50
441	134784.08	238908.09
442	134798.23	238916.75
443	134791.72	238938.31
444	134793.84	238939.71
445	134793.24	238944.50
446	134796.30	238946.62
447	134809.29	238953.37
448	134795.14	238984.76
449	134797.50	238986.09
432	134792.25	238994.46
Контур 10		
348	134952.90	238479.98
450	134941.55	238501.24
451	134939.85	238500.32
452	134908.59	238559.27
453	134878.28	238614.82
454	134854.69	238602.95
455	134849.84	238600.34
456	134767.77	238556.84

457	134784.73	238524.54
323	134787.45	238522.64
324	134795.81	238519.13
325	134800.46	238510.28
326	134810.98	238490.24
327	134824.45	238465.39
328	134835.02	238445.28
329	134846.66	238423.34
330	134880.02	238441.21
331	134876.30	238449.95
332	134872.52	238456.67
333	134868.81	238462.67
334	134854.68	238488.30
335	134846.20	238502.30
336	134842.92	238507.27
337	134855.92	238514.75
338	134866.42	238520.80
339	134873.42	238525.32
340	134876.00	238519.51
341	134878.70	238514.53
342	134890.85	238500.37
343	134896.12	238492.11
344	134899.77	238486.38
345	134903.41	238480.65
346	134913.81	238486.19
347	134925.12	238464.91
348	134952.90	238479.98
Контур 11		
458	134863.71	238643.33
459	134843.12	238683.49
460	134823.02	238720.26
461	134715.26	238662.53
462	134714.26	238661.87
463	134733.34	238625.82
464	134754.69	238586.06
465	134777.67	238597.76
458	134863.71	238643.33
Контур 12		
466	134793.23	238739.98
467	134778.17	238770.06
468	134775.11	238775.09
469	134762.78	238767.96
470	134762.09	238769.55
471	134756.66	238766.71
472	134736.35	238755.94
473	134732.05	238753.61
474	134730.80	238755.91
475	134726.39	238753.77

476	134729.63	238746.94
477	134709.32	238735.95
478	134708.56	238737.21
479	134699.68	238732.59
480	134683.69	238723.55
481	134685.65	238719.65
482	134701.08	238690.62
483	134717.40	238699.21
484	134737.08	238709.91
485	134775.84	238730.96
486	134780.87	238733.49
487	134785.10	238735.77
466	134793.23	238739.98
Контур 13		
488	134751.21	238822.27
489	134734.49	238853.51
490	134715.93	238843.57
491	134695.43	238832.58
492	134658.46	238812.94
493	134644.21	238804.42
494	134647.63	238798.01
495	134658.12	238778.99
496	134661.50	238773.38
497	134676.75	238781.85
499	134712.59	238801.82
500	134732.86	238812.55
488	134751.21	238822.27
Контур 14		
322	134778.86	238511.51
501	134758.62	238551.78
502	134721.08	238532.27
503	134689.75	238515.58
311	134616.24	238476.20
312	134633.45	238445.54
313	134638.77	238448.44
314	134647.91	238453.76
315	134666.69	238464.12
316	134672.81	238452.49
317	134684.14	238458.63
318	134692.38	238462.37
319	134707.51	238472.75
320	134742.16	238492.87
321	134757.65	238499.78
322	134778.86	238511.51
Контур 15		
504	134745.84	238580.80
505	134726.27	238617.86
506	134705.43	238657.31

507	134685.75	238646.89
508	134666.14	238636.51
509	134647.75	238626.76
287	134563.00	238581.87
288	134575.66	238558.77
289	134578.53	238560.25
290	134593.78	238568.31
291	134598.19	238570.65
292	134604.69	238574.86
293	134609.07	238566.18
294	134612.21	238567.57
295	134613.26	238565.94
296	134618.00	238567.96
297	134621.98	238569.71
298	134627.85	238572.55
299	134630.32	238568.70
300	134629.01	238567.28
301	134630.28	238562.27
302	134631.02	238560.54
303	134624.19	238556.64
304	134624.83	238555.56
305	134620.97	238552.95
306	134623.11	238549.41
307	134618.05	238546.45
308	134594.78	238530.21
309	134588.14	238526.71
310	134600.87	238503.30
510	134687.34	238548.92
504	134745.84	238580.80
Контур 16		
286	134546.39	238608.57
511	134560.40	238615.19
512	134576.50	238623.08
513	134586.90	238628.55
514	134596.11	238633.54
268	134657.15	238666.68
269	134643.05	238696.57
270	134639.81	238702.24
271	134633.26	238710.19
272	134622.80	238706.42
273	134610.20	238700.37
274	134606.10	238707.13
275	134593.64	238700.33
276	134577.16	238692.91
277	134571.24	238689.57
278	134583.94	238667.17
279	134561.21	238657.75
280	134557.36	238656.00

281	134556.01	238658.76
282	134539.98	238650.82
283	134534.47	238647.61
284	134531.69	238645.60
285	134527.90	238642.68
286	134546.39	238608.57
Контур 17		
219	134305.38	239143.78
220	134331.92	239160.23
221	134334.96	239162.18
222	134323.74	239182.41
515	134293.00	239162.89
218	134301.56	239150.41
219	134305.38	239143.78
Контур 18		
516	134281.10	239180.25
517	134299.84	239192.49
518	134315.52	239203.95
519	134313.12	239207.55
520	134302.60	239221.92
521	134268.47	239200.13
522	134275.97	239188.53
523	134278.55	239184.70
516	134281.10	239180.25
Контур 19		
524	134262.61	239279.73
525	134274.94	239261.00
526	134283.11	239266.02
527	134316.83	239289.38
528	134297.63	239318.26
529	134281.15	239342.37
530	134277.60	239347.34
531	134268.26	239360.00
532	134262.53	239369.66
533	134255.07	239380.99
534	134211.10	239351.26
535	134205.76	239347.54
536	134179.93	239330.63
537	134208.79	239288.31
538	134206.36	239286.62
539	134209.44	239282.20
540	134211.87	239283.90
541	134224.97	239264.44
542	134230.16	239256.79
543	134239.27	239262.84
524	134262.61	239279.73
Контур 20		
544	134166.39	239350.79

545	134177.87	239358.43
546	134191.67	239369.10
547	134240.60	239402.58
548	134204.86	239455.82
549	134170.23	239431.13
550	134153.57	239418.32
551	134150.89	239416.23
552	134144.06	239427.88
553	134123.78	239415.06
554	134125.98	239411.24
555	134131.13	239403.67
556	134134.68	239398.46
557	134159.16	239361.66
558	134157.26	239359.17
559	134159.76	239355.40
560	134162.71	239356.33
544	134166.39	239350.79
Контур 21		
561	134114.17	239595.39
562	134092.82	239581.81
563	134079.34	239572.96
564	134058.24	239558.91
565	134055.29	239561.78
566	134028.93	239544.71
567	134043.57	239520.86
568	134053.27	239506.53
569	134062.44	239513.03
570	134069.89	239518.31
571	134080.84	239526.70
572	134105.07	239494.12
573	134111.27	239497.84
574	134158.92	239529.97
575	134139.24	239559.47
561	134114.17	239595.39
Контур 22		
576	134127.54	239604.88
577	134150.94	239572.21
578	134172.64	239540.44
579	134240.14	239582.27
580	134259.94	239595.16
581	134349.81	239657.93
582	134352.61	239660.03
583	134350.90	239662.62
584	134333.91	239688.09
585	134331.43	239691.23
586	134324.76	239686.82
587	134312.86	239678.38
588	134307.91	239674.55

589	134284.17	239707.57
590	134255.56	239690.08
591	134236.15	239677.28
592	134215.92	239663.89
593	134200.17	239653.48
594	134133.83	239609.33
576	134127.54	239604.88
Контур 23		
197	134151.91	239706.70
198	134175.78	239674.50
595	134195.20	239687.96
190	134241.23	239720.59
191	134233.85	239731.15
192	134232.99	239730.98
193	134230.05	239735.38
194	134227.06	239736.52
195	134216.01	239752.10
196	134190.57	239734.36
197	134151.91	239706.70
Контур 24		
596	134316.41	239453.31
597	134256.76	239542.71
598	134222.81	239521.21
599	134225.52	239517.20
600	134230.21	239510.28
601	134232.61	239511.70
602	134244.73	239492.76
603	134242.66	239491.56
604	134245.59	239487.09
605	134243.39	239485.40
606	134245.83	239482.02
607	134247.22	239483.00
608	134250.15	239478.76
609	134248.31	239477.25
610	134255.17	239468.64
611	134261.57	239473.35
612	134266.19	239468.40
613	134276.73	239450.47
614	134287.69	239433.97
596	134316.41	239453.31
Контур 25		
615	134391.35	239339.30
616	134364.51	239379.62
617	134351.17	239399.24
618	134323.42	239380.23
619	134323.43	239376.44
620	134337.48	239355.35
621	134339.70	239356.80

622	134344.63	239350.62
623	134346.78	239346.98
624	134351.47	239349.96
625	134352.22	239348.69
626	134353.61	239347.01
627	134356.24	239348.80
628	134365.57	239334.53
629	134371.62	239325.76
615	134391.35	239339.30
Контур 26		
630	134350.68	239280.55
228	134379.61	239239.13
229	134390.68	239246.39
230	134405.64	239256.09
231	134410.96	239261.83
232	134422.24	239267.71
233	134418.90	239272.08
234	134430.11	239279.83
235	134428.82	239281.59
236	134435.44	239286.58
237	134445.35	239293.64
238	134442.33	239298.53
239	134466.39	239316.69
240	134486.90	239332.05
241	134511.37	239322.75
242	134512.70	239323.65
243	134533.19	239334.64
244	134537.33	239337.30
245	134560.23	239353.13
631	134524.08	239405.69
632	134488.42	239381.79
633	134492.30	239376.25
634	134405.44	239318.04
630	134350.68	239280.55
Контур 27		
635	134374.81	239769.78
636	134392.06	239744.10
637	134390.81	239743.22
638	134394.26	239737.44
639	134396.98	239735.18
641	134368.59	239717.34
642	134367.22	239719.09
643	134364.59	239717.38
644	134362.21	239715.60
645	134386.20	239681.78
646	134475.18	239741.84
647	134450.23	239780.66
648	134430.84	239807.36

649	134394.49	239783.05
635	134374.81	239769.78
Контур 28		
171	134389.58	239868.03
172	134378.90	239861.51
173	134370.85	239855.85
174	134372.43	239853.71
175	134353.73	239839.98
176	134349.67	239839.33
177	134343.44	239834.86
178	134339.14	239842.12
179	134326.76	239833.99
180	134329.35	239830.06
181	134326.96	239828.50
182	134314.07	239817.42
183	134305.96	239813.28
184	134298.79	239808.57
650	134312.21	239787.83
651	134321.74	239773.87
652	134367.03	239802.61
653	134413.13	239834.30
654	134392.08	239864.73
171	134389.58	239868.03
Контур 29		
655	134419.61	239838.37
656	134437.68	239851.14
657	134420.06	239877.33
169	134414.27	239886.55
170	134396.47	239875.39
655	134419.61	239838.37
Контур 30		
658	134437.64	239811.69
659	134457.88	239780.72
660	134480.84	239745.71
661	134498.59	239756.94
662	134524.69	239774.43
663	134576.11	239809.00
664	134569.83	239819.06
665	134553.95	239842.86
666	134532.50	239874.06
667	134494.19	239849.39
668	134466.20	239830.74
658	134437.64	239811.69
Контур 31		
669	134657.08	239610.38
670	134689.81	239633.45
671	134701.75	239644.92
672	134709.82	239650.40

673	134719.51	239658.35
674	134699.28	239685.64
675	134692.86	239681.64
676	134680.62	239673.14
677	134671.83	239667.20
678	134655.40	239656.08
679	134634.16	239641.44
669	134657.08	239610.38
Контур 32		
67	134799.02	239496.44
68	134849.85	239532.26
69	134865.86	239544.56
70	134856.49	239555.52
71	134870.92	239564.80
71	134885.76	239574.23
73	134901.74	239585.44
74	134905.90	239590.74
680	134898.74	239603.55
681	134895.71	239608.46
682	134892.86	239612.89
683	134880.70	239630.87
684	134841.08	239604.28
685	134803.66	239578.68
686	134768.90	239555.07
687	134764.41	239551.34
688	134772.82	239537.60
66	134794.92	239503.32
67	134799.02	239496.44
Контур 33		
79	134946.00	239634.76
80	134975.70	239651.92
81	134997.32	239666.06
82	135018.08	239679.64
83	135020.59	239676.25
84	135021.53	239670.88
85	135033.02	239671.25
86	135033.39	239678.00
87	135031.95	239684.75
88	135029.62	239692.62
89	135033.84	239695.83
90	135044.04	239700.93
91	135046.17	239698.41
92	135057.01	239705.46
93	135062.21	239707.65
94	135064.22	239702.74
95	135074.56	239706.19
96	135071.77	239710.70
97	135076.03	239715.09

98	135083.09	239720.49
99	135072.55	239735.72
100	135060.26	239752.70
689	135054.03	239748.71
690	135043.10	239741.37
691	135022.79	239727.38
692	134986.65	239703.47
693	134927.71	239663.26
79	134946.00	239634.76
Контур 34		
122	134997.98	239765.93
123	134981.17	239791.54
124	134977.94	239789.18
125	134951.28	239796.30
126	134918.24	239774.63
127	134880.03	239747.71
128	134842.84	239721.50
694	134871.04	239679.26
695	134904.87	239702.42
696	134954.88	239736.43
122	134997.98	239765.93
Контур 35		
119	135076.33	239828.52
120	135198.53	239913.97
697	135136.28	240002.86
110	135123.73	239993.44
111	135116.87	239987.92
112	135115.30	239987.37
113	135109.49	239985.99
114	135093.13	239975.86
115	135078.61	239966.42
116	135055.77	239952.51
117	135011.34	239921.44
118	135059.09	239851.54
119	135076.33	239828.52
Контур 36		
53	134670.88	239267.39
54	134679.78	239273.48
55	134670.97	239287.50
56	134664.01	239298.42
698	134654.37	239291.75
53	134670.88	239267.39
Контур 37		
699	135171.90	238561.53
700	135104.10	238696.61
701	134987.70	238638.20
702	135055.49	238503.12
699	135171.90	238561.53

Контур 38		
703	135024.57	238512.55
704	134988.26	238584.93
705	134969.64	238574.77
706	134965.93	238581.60
707	134931.68	238562.90
708	134939.32	238548.89
709	134946.57	238552.58
710	134954.67	238536.68
711	134947.43	238532.99
712	134970.86	238486.19
703	135024.57	238512.55
Контур 39		
713	135049.34	238445.30
714	135041.10	238420.31
7	135080.76	238408.12
715	135064.36	238440.50
713	135049.34	238445.30
Контур 40		
252	134752.69	238998.04
716	134787.99	239016.52
717	134807.76	239028.48
718	134776.03	239072.21
250	134769.49	239067.70
251	134729.11	239039.24
252	134752.69	238998.04
Контур 41		
719	134679.09	238859.61
720	134662.09	238890.84
721	134646.94	238918.66
722	134628.47	238908.34
723	134639.02	238888.42
724	134652.77	238863.66
725	134660.65	238849.47
719	134679.09	238859.61
Контур 42		
726	134296.19	134296.19
727	134325.41	134325.41
728	134296.73	134296.73
729	134267.50	134267.50
726	134296.19	134296.19
Контур 43		
730	134432.49	239616.72
731	134451.07	239629.41
732	134447.33	239634.44
733	134453.70	239640.82
734	134455.46	239641.76

735	134448.08	239651.63
736	134435.68	239668.32
737	134409.37	239650.62
738	134418.72	239636.90
730	134432.49	239616.72
Контур 44		
739	134552.00	239623.60
740	134542.96	239636.50
741	134532.83	239650.86
742	134529.93	239648.95
743	134528.72	239650.41
744	134515.32	239640.99
745	134528.39	239623.82
746	134533.44	239616.86
747	134536.61	239612.54
739	134552.00	239623.60
Контур 45		
748	134521.15	239731.22
749	134531.00	239716.40
750	134542.70	239724.10
751	134544.98	239725.66
752	134534.87	239740.71
748	134521.15	239731.22
Контур 46		
753	134694.79	239724.94
754	134682.16	239742.78
755	134671.69	239735.42
756	134667.82	239732.69
757	134679.65	239714.32
753	134694.79	239724.94
Контур 47		
758	134687.27	134687.27
759	134701.12	134701.12
760	134675.04	134675.04
761	134661.19	134661.19
758	134687.27	134687.27
Контур 48		
762	134824.62	239715.12
763	134754.53	239814.02
764	134707.89	239781.41
765	134779.79	239683.61
762	134824.62	239715.12
Контур 49		
766	134813.72	134813.72
767	134852.67	134852.67
768	134823.69	134823.69
769	134815.20	134815.20
770	134813.90	134813.90

771	134783.74	134783.74
766	134813.72	134813.72
Контур 50		
772	134543.96	239882.62
773	134565.65	239850.29
774	134565.00	239849.87
775	134586.86	239816.20
776	134618.56	239837.48
777	134663.76	239867.73
778	134697.78	239890.57
779	134674.72	239922.97
780	134652.55	239955.21
781	134618.84	239932.67
782	134614.54	239929.83
783	134579.46	239906.37
772	134543.96	239882.62
Контур 51		
784	134751.34	240020.67
785	134711.04	239992.97
786	134677.36	239970.26
787	134699.20	239937.32
788	134699.96	239937.76
789	134721.89	239904.24
790	134749.64	239922.83
791	134749.22	239923.48
792	134757.92	239929.35
793	134794.42	239954.41
134	134814.70	239967.29
135	134793.03	240001.72
136	134792.19	240001.06
137	134776.83	240025.40
138	134770.62	240033.73
784	134751.34	240020.67
Контур 52		
794	134659.64	239998.25
795	134693.22	240020.84
796	134713.42	240034.02
797	134734.82	240048.21
798	134750.47	240058.70
799	134747.42	240064.70
800	134738.55	240075.38
801	134735.31	240074.80
143	134726.42	240087.36
144	134721.88	240084.74
145	134713.59	240079.21
146	134692.86	240065.39
147	134687.10	240061.60
148	134686.78	240060.79

149	134672.62	240051.39
150	134672.09	240052.22
151	134638.76	240029.93
794	134659.64	239998.25
Контур 53		
802	134526.04	239909.44
803	134562.81	239933.93
804	134602.19	239960.07
805	134636.27	239982.67
152	134618.48	240008.95
153	134584.34	239987.23
154	134544.39	239961.70
155	134507.90	239936.09
802	134526.04	239909.44
Контур 54		
806	134509.40	239899.75
156	134491.78	239926.29
157	134478.01	239917.27
158	134469.54	239911.16
159	134468.43	239909.97
160	134458.20	239902.97
161	134456.70	239903.58
162	134451.77	239900.16
163	134451.32	239900.82
164	134443.26	239895.23
165	134442.47	239896.37
166	134425.11	239885.21
167	134421.92	239889.37
168	134420.20	239890.27
169	134414.27	239886.55
657	134420.06	239877.33
656	134437.68	239851.14
806	134509.40	239899.75
Контур 55		
807	134405.15	239429.65
808	134442.89	239453.07
809	134451.35	239458.33
810	134447.77	239463.87
811	134450.99	239465.95
812	134445.65	239473.67
813	134411.75	239526.33
814	134371.35	239498.32
815	134381.34	239481.81
816	134378.13	239479.74
817	134386.47	239466.97
818	134382.34	239464.29
807	134405.15	239429.65
Контур 56		

819	134597.53	239374.22
820	134610.20	239382.92
821	134601.70	239395.12
822	134589.16	239386.38
819	134597.53	239374.22
Контур 57		
823	134587.48	239411.54
824	134600.14	239420.24
825	134591.65	239432.44
826	134579.11	239423.70
823	134587.48	239411.54
Контур 58		
827	134486.61	239413.38
828	134496.80	239420.37
829	134488.32	239432.56
830	134478.24	239425.53
827	134486.61	239413.38
Единая охранная зона - ЕОЗ-2		
Внешняя граница		
831	134129.22	238595.92
832	134155.92	238595.61
833	134156.80	238639.73
834	134156.93	238664.97
835	134158.54	238695.39
836	134158.78	238716.50
837	134108.79	238730.90
838	134056.83	238737.02
839	134040.67	238674.96
840	134020.90	238611.29
841	134064.81	238600.92
831	134129.22	238595.92
Внутренняя граница		
839	134040.67	238674.96
840	134020.97	238611.31
841	134064.81	238600.92
831	134129.22	238595.92
842	134134.06	238658.68
839	134040.67	238674.96
Единая зона регулирования застройки и хозяйственной деятельности - ЕЗРЗ-1		
Участок 1		
353	134943.70	238198.95
352	135009.48	238407.83
351	135027.88	238466.70
350	134995.37	238477.02
349	134961.65	238463.60
348	134952.90	238479.98
347	134925.12	238464.91
346	134913.81	238486.19

345	134903.41	238480.65
344	134899.77	238486.38
343	134896.12	238492.11
342	134890.85	238500.37
341	134878.70	238514.53
340	134876.00	238519.51
339	134873.42	238525.32
338	134866.42	238520.80
337	134855.92	238514.75
336	134842.92	238507.27
335	134846.20	238502.30
334	134854.68	238488.30
333	134868.81	238462.67
332	134872.52	238456.67
331	134876.30	238449.95
330	134880.02	238441.21
843	134898.73	238450.67
844	134922.05	238397.19
845	134926.03	238346.77
846	134925.35	238337.15
847	134923.71	238322.74
848	134914.87	238284.79
849	134904.29	238247.25
850	134919.31	238245.57
354	134918.16	238199.57
353	134943.70	238198.95
Участок 2		
851	135228.25	238469.21
852	135227.34	238470.94
853	135252.33	238484.81
854	135253.60	238488.74
855	135251.73	238489.50
856	135235.75	238518.56
857	135260.37	238531.17
858	135346.31	238576.29
859	135408.99	238601.59
860	135411.92	238603.24
861	135435.82	238616.57
862	135448.65	238631.58
863	135441.32	238647.64
864	135415.35	238705.85
865	135400.98	238722.14
866	135391.33	238732.96
867	135389.03	238734.80
868	135385.64	238736.61
869	135367.30	238725.58
870	135358.32	238739.41
871	135344.67	238763.76

872	135334.17	238786.62
873	135326.39	238803.58
874	135322.48	238811.73
875	135317.16	238834.97
876	135312.29	238839.26
877	135276.05	238817.60
878	135265.46	238836.03
879	135257.92	238832.55
880	135208.29	238923.81
881	135190.63	238915.20
34	135162.53	238900.78
33	135167.61	238892.60
32	135184.01	238863.56
31	135203.63	238825.01
30	135218.62	238796.51
29	135226.83	238800.87
28	135231.50	238803.31
27	135250.08	238768.22
26	135245.68	238765.44
25	135288.55	238685.45
24	135301.55	238660.53
23	135262.55	238639.75
22	135276.35	238612.68
21	135253.58	238600.07
20	135230.77	238588.57
19	135239.84	238570.69
18	135196.92	238551.15
17	135181.20	238542.31
16	135183.62	238537.68
15	135197.77	238508.69
14	135148.32	238482.30
13	135133.73	238474.31
12	135120.31	238467.51
11	135101.88	238458.45
10	135100.49	238459.26
9	135081.90	238449.65
8	135098.81	238417.28
882	135104.81	238405.86
883	135146.45	238428.45
884	135163.29	238437.65
885	135180.39	238446.99
886	135181.57	238444.74
851	135228.25	238469.21
Участок 3		
291	134598.19	238570.65
290	134593.78	238568.31
289	134578.53	238560.25
288	134575.66	238558.77

309	134588.14	238526.71
308	134594.78	238530.21
307	134618.02	238546.43
306	134623.11	238549.41
305	134620.97	238552.95
304	134624.83	238555.56
303	134624.19	238556.64
302	134631.02	238560.54
301	134630.28	238562.27
300	134629.01	238567.28
299	134630.32	238568.70
298	134627.85	238572.55
297	134621.98	238569.71
296	134618.00	238567.96
295	134613.26	238565.94
294	134612.21	238567.57
293	134609.07	238566.18
292	134604.69	238574.86
291	134598.19	238570.65
Участок 4		
417	134767.25	238828.22
416	134762.24	238825.73
410	134791.66	238777.53
409	134799.45	238782.48
408	134800.91	238783.91
407	134823.90	238796.31
406	134833.86	238802.63
405	134852.39	238813.50
404	134861.20	238818.01
403	134881.49	238827.17
402	134896.17	238801.40
401	134895.12	238800.82
400	134897.85	238795.84
887	134904.82	238799.46
888	134930.42	238812.50
431	134907.99	238853.92
430	134886.59	238841.34
429	134887.56	238839.60
428	134878.51	238834.30
427	134873.18	238844.08
426	134867.86	238841.31
425	134849.55	238831.86
424	134844.51	238841.63
423	134845.55	238842.13
422	134837.01	238860.10
421	134838.15	238860.73
420	134835.11	238866.22
419	134797.53	238844.75

418	134784.46	238837.72
417	134767.25	238828.22
Участок 5		
468	134775.11	238775.09
488	134751.21	238822.27
500	134732.86	238812.55
499	134712.60	238801.81
497	134676.75	238781.85
496	134661.50	238773.38
480	134683.69	238723.55
479	134699.69	238732.58
478	134708.57	238737.20
477	134709.16	238735.68
476	134729.63	238746.94
475	134726.39	238753.77
474	134730.80	238755.90
473	134732.06	238753.60
472	134736.35	238755.94
471	134756.66	238766.71
470	134762.09	238769.55
469	134762.78	238767.96
468	134775.11	238775.09
Участок 6		
889	134510.36	238800.34
890	134530.73	238759.38
891	134540.45	238740.76
892	134603.05	238773.07
893	134623.62	238732.95
894	134553.01	238696.57
895	134513.92	238673.67
285	134527.90	238642.68
284	134531.69	238645.60
283	134534.47	238647.61
282	134540.24	238650.95
281	134556.01	238658.76
280	134557.36	238656.00
279	134561.22	238657.74
278	134583.94	238667.17
277	134571.24	238689.57
276	134577.16	238692.91
275	134593.64	238700.33
274	134606.10	238707.13
273	134610.20	238700.37
272	134622.80	238706.42
271	134633.26	238710.19
270	134639.81	238702.24
269	134643.05	238696.57
268	134657.15	238666.68

267	134690.72	238684.78
266	134675.20	238713.77
265	134637.89	238792.71
264	134609.58	238812.83
263	134609.35	238825.72
262	134611.81	238827.05
261	134610.65	238830.96
260	134612.32	238838.97
259	134605.38	238851.14
258	134583.71	238858.29
257	134581.52	238859.05
256	134566.69	238863.11
255	134547.00	238853.19
896	134547.04	238850.43
897	134540.24	238846.23
898	134542.19	238842.47
899	134508.68	238816.97
889	134510.36	238800.34
Участок 7		
900	135061.33	239607.59
901	135084.37	239606.09
902	135084.18	239603.38
903	135088.92	239603.08
904	135098.99	239605.29
905	135111.27	239604.37
906	135119.95	239607.43
907	135142.70	239606.65
908	135142.88	239615.08
909	135162.81	239613.39
910	135175.97	239592.28
911	135193.68	239587.57
912	135253.84	239579.47
913	135287.82	239574.37
914	135294.42	239632.29
915	135283.20	239661.67
916	135257.20	239699.66
917	135230.43	239737.43
918	135277.23	239772.35
107	135209.91	239868.85
106	135167.42	239838.20
105	135141.17	239819.85
104	135128.10	239810.81
103	135108.26	239797.02
102	135113.26	239789.73
101	135100.86	239781.07
100	135060.26	239752.70
99	135072.55	239735.72
98	135083.09	239720.49

97	135076.03	239715.09
96	135071.77	239710.70
95	135074.56	239706.19
94	135064.22	239702.74
93	135062.21	239707.65
92	135057.01	239705.46
91	135046.17	239698.41
90	135044.04	239700.93
89	135033.84	239695.83
88	135029.62	239692.62
87	135031.95	239684.75
86	135033.39	239678.00
85	135033.02	239671.25
84	135021.53	239670.88
83	135020.59	239676.25
82	135018.08	239679.64
81	134997.32	239666.06
80	134975.70	239651.92
79	134946.00	239634.76
78	134961.38	239616.71
77	134954.71	239610.49
76	134923.45	239592.53
75	134920.28	239598.09
74	134905.90	239590.74
73	134901.74	239585.44
72	134885.76	239574.23
71	134870.92	239564.80
70	134856.49	239555.52
69	134865.86	239544.56
919	134878.07	239524.81
920	134910.49	239541.23
921	134939.39	239538.47
922	134965.96	239545.26
923	134971.93	239540.58
924	135023.42	239557.09
925	135024.44	239572.11
926	135025.88	239582.63
927	135033.33	239594.27
928	135060.77	239593.62
900	135061.33	239607.59
Участок 8		
59	134645.74	239361.11
58	134675.72	239317.57
57	134681.24	239309.17
56	134664.03	239298.39
55	134670.98	239287.50
929	134727.22	239323.61
930	134718.35	239337.05

931	134699.96	239345.58
932	134682.97	239375.68
933	134675.14	239395.67
934	134664.01	239411.67
935	134673.80	239418.24
936	134681.07	239406.52
937	134698.33	239417.47
938	134694.01	239423.65
64	134695.89	239431.86
63	134689.17	239434.11
62	134658.69	239481.25
61	134592.53	239438.40
60	134621.11	239395.78
59	134645.74	239361.11
Участок 9		
939	134574.67	239546.70
940	134562.93	239539.19
941	134554.24	239552.41
942	134528.46	239534.95
943	134537.92	239521.12
944	134546.67	239508.33
945	134549.92	239504.14
946	134551.39	239505.14
947	134573.88	239472.40
948	134629.63	239511.95
949	134608.49	239541.71
950	134594.59	239560.09
939	134574.67	239546.70
Участок 10		
741	134532.83	239650.86
951	134519.81	239672.36
952	134493.16	239710.22
953	134446.66	239677.16
736	134435.68	239668.32
735	134448.08	239651.63
734	134455.46	239641.76
954	134461.27	239645.49
955	134480.10	239616.67
744	134515.33	239640.99
743	134528.72	239650.41
742	134529.93	239648.95
741	134532.83	239650.86
Участок 11		
956	134567.75	239637.68
957	134652.73	239698.19
958	134664.61	239703.18
757	134679.64	239714.32
756	134667.81	239732.69

755	134671.69	239735.42
959	134648.00	239767.67
960	134616.35	239744.03
961	134612.89	239749.00
962	134580.79	239726.38
963	134579.90	239727.69
964	134554.09	239708.90
750	134542.70	239724.10
749	134531.00	239716.40
965	134518.70	239707.66
956	134567.75	239637.68
Участок 12		
966	134597.09	240106.24
967	134580.03	240095.68
968	134331.53	239939.40
969	134290.04	239912.34
970	134249.51	239885.06
186	134270.24	239851.72
185	134281.42	239833.72
184	134298.79	239808.57
183	134305.96	239813.28
182	134314.07	239817.42
181	134326.96	239828.50
180	134329.35	239830.06
179	134326.76	239833.99
178	134339.14	239842.12
177	134343.44	239834.86
176	134349.67	239839.33
175	134353.73	239839.98
174	134372.43	239853.71
173	134370.85	239855.85
172	134378.90	239861.51
171	134389.58	239868.03
170	134396.48	239875.38
169	134414.27	239886.55
168	134420.20	239890.27
167	134421.92	239889.37
166	134425.11	239885.21
165	134442.47	239896.37
164	134443.26	239895.23
163	134451.32	239900.82
162	134451.77	239900.16
161	134456.70	239903.58
160	134458.20	239902.97
159	134468.43	239909.97
158	134469.54	239911.16
157	134478.01	239917.27
156	134491.78	239926.29

155	134507.90	239936.09
154	134544.39	239961.70
153	134584.34	239987.23
152	134618.48	240008.95
151	134638.76	240029.93
150	134672.09	240052.22
149	134672.62	240051.39
148	134686.78	240060.79
147	134687.10	240061.60
146	134692.86	240065.39
145	134713.59	240079.21
144	134721.88	240084.74
143	134726.42	240087.36
142	134731.76	240090.94
141	134733.65	240088.11
140	134740.05	240092.40
139	134758.87	240064.32
138	134770.62	240033.73
137	134776.83	240025.40
136	134792.19	240001.06
135	134793.03	240001.72
134	134814.70	239967.29
133	134828.18	239949.13
971	134922.71	240016.43
972	134878.04	240073.92
973	134860.93	240097.92
974	134830.68	240077.66
975	134766.85	240175.54
976	134615.81	240076.98
966	134597.09	240106.24
Участок 13		
Внешняя граница		
977	133772.24	238609.75
978	133727.07	238589.71
979	133761.18	238492.82
980	133832.02	238518.79
981	133903.87	238550.25
982	133881.89	238595.36
983	133873.44	238615.66
984	133863.19	238640.28
985	133857.90	238651.10
986	133847.13	238645.82
987	133821.17	238633.47
988	133776.68	238613.06
977	133772.24	238609.75
Внутренняя граница		
982	133881.89	238595.36
983	133873.44	238615.66

984	133863.19	238640.28
985	133857.90	238651.10
986	133847.13	238645.82
987	133821.17	238633.47
988	133776.68	238613.06
977	133772.24	238609.75
989	133782.84	238579.04
990	133793.75	238562.99
991	133797.70	238553.07
992	133815.41	238558.27
993	133819.91	238573.21
994	133844.13	238582.80
995	133875.21	238592.80
982	133881.89	238595.36
Единая зона регулирования застройки и хозяйственной деятельности – ЕЗРЗ-2		
Участок 14		
355	134886.31	238201.09
354	134918.16	238199.57
850	134919.31	238245.57
849	134904.29	238247.25
848	134914.87	238284.79
847	134923.71	238322.74
846	134925.35	238337.15
845	134926.03	238346.77
844	134922.05	238397.19
843	134898.73	238450.67
330	134880.02	238441.21
329	134846.66	238423.34
328	134835.02	238445.28
327	134824.45	238465.39
326	134810.98	238490.24
325	134800.46	238510.28
324	134795.81	238519.13
323	134787.45	238522.64
322	134778.86	238511.51
321	134757.65	238499.78
320	134742.16	238492.87
319	134707.51	238472.75
318	134692.38	238462.37
317	134684.14	238458.63
316	134672.81	238452.49
315	134666.69	238464.12
314	134647.91	238453.76
313	134638.77	238448.44
312	134633.45	238445.54
996	134640.42	238433.18
997	134619.18	238419.95
998	134536.94	238373.64

999	134553.82	238339.80
1000	134631.13	238200.29
355	134886.31	238201.09
Участок 15		
2	134982.32	238195.89
1	135023.91	238201.66
1001	135100.63	238215.73
1002	135161.24	238249.41
1003	135202.22	238260.36
1004	135259.58	238293.10
1005	135340.46	238338.67
1006	135334.43	238350.35
1007	135318.12	238380.48
1008	135348.21	238395.46
1009	135426.25	238433.63
1010	135514.55	238488.12
1011	135511.02	238496.30
1012	135540.68	238514.88
1013	135586.13	238543.35
1014	135584.57	238546.49
1015	135575.08	238565.49
1016	135567.84	238577.19
1017	135520.24	238547.51
1018	135499.32	238534.22
1019	135478.98	238575.49
1020	135467.74	238583.28
1021	135453.10	238588.49
1022	135439.04	238592.43
1023	135422.35	238583.69
860	135411.92	238603.24
859	135408.99	238601.59
858	135346.31	238576.29
857	135260.37	238531.17
856	135235.75	238518.56
855	135251.73	238489.50
854	135253.60	238488.74
853	135252.33	238484.81
852	135227.34	238470.94
851	135228.25	238469.21
886	135181.57	238444.74
885	135180.39	238446.99
884	135163.29	238437.65
883	135146.45	238428.45
882	135104.81	238405.86
8	135098.84	238417.28
7	135080.76	238408.12
6	135064.85	238397.73
5	135062.51	238391.47

4	135033.99	238400.19
3	134968.53	238197.99
2	134982.32	238195.89
Участок 16		
1024	135162.64	238959.34
1025	135150.53	238974.98
1026	135138.41	238988.70
1027	135074.36	239033.60
1028	134987.11	239070.04
1029	134970.90	239073.13
1030	134919.84	239053.12
1031	134878.23	239042.93
52	134839.71	239026.31
51	134860.78	238984.77
50	134881.22	238948.07
49	134932.67	238854.43
48	134934.09	238857.37
47	134949.70	238866.13
46	134953.75	238869.04
45	134965.00	238876.60
44	134978.75	238883.02
43	134980.05	238880.44
42	134983.71	238882.47
41	135000.65	238892.06
40	135022.41	238904.38
39	135041.80	238871.94
38	135072.15	238852.57
37	135080.61	238856.78
36	135098.94	238866.46
35	135151.91	238894.99
34	135162.53	238900.78
881	135190.63	238915.20
1024	135162.64	238959.34
Участок 17		
Внешняя граница		
250	134769.49	239067.70
249	134739.77	239115.99
248	134712.75	239134.47
247	134610.45	239280.35
246	134596.98	239299.99
245	134560.23	239353.13
244	134537.33	239337.30
243	134533.19	239334.64
242	134512.76	239323.52
241	134511.37	239322.75
240	134486.90	239332.05
239	134466.39	239316.69
238	134442.33	239298.53

237	134445.35	239293.64
236	134435.44	239286.58
1032	134457.67	239234.17
1033	134463.45	239224.68
1034	134461.36	239223.36
1035	134476.88	239197.87
1036	134484.65	239184.14
1037	134491.92	239160.91
1038	134498.14	239151.16
1039	134558.80	239107.60
1040	134568.67	239095.32
1041	134628.60	239121.39
1042	134647.49	239091.94
1043	134651.57	239094.36
1044	134662.05	239075.44
1045	134661.39	239072.21
1046	134693.14	239018.24
251	134729.11	239039.24
250	134769.49	239067.70
Внутренняя граница		
1047	134513.31	239264.79
1048	134470.12	239238.91
1049	134469.14	239240.56
1032	134457.67	239234.17
1033	134463.45	239224.68
1034	134461.36	239223.36
1035	134476.88	239197.87
1050	134482.13	239201.09
1051	134486.70	239193.22
1052	134498.30	239199.26
1053	134500.87	239195.47
1054	134509.58	239201.12
1055	134507.06	239204.88
1056	134533.75	239221.47
1057	134535.27	239227.19
1058	134533.32	239230.61
1059	134541.04	239235.56
1060	134546.51	239226.92
1061	134576.92	239246.40
1062	134572.50	239254.03
1063	134590.60	239265.90
1064	134565.92	239300.29
1065	134542.21	239284.14
1066	134543.93	239281.25
1067	134514.88	239262.57
1047	134513.31	239264.79
Участок 18		

125	134951.28	239796.30
124	134977.94	239789.18
123	134981.17	239791.54
122	134997.98	239765.93
121	135078.67	239824.12
120	135076.33	239828.52
119	135059.09	239851.54
118	135011.34	239921.44
117	135055.77	239952.51
116	135078.61	239966.42
115	135093.13	239975.86
114	135109.49	239985.99
113	135115.30	239987.37
112	135116.87	239987.92
111	135123.73	239993.44
110	135136.28	240002.86
1068	135121.71	240023.02
1069	135080.71	240083.59
1070	135054.39	240117.30
1071	134942.09	240030.22
972	134889.78	239992.99
133	134828.18	239949.13
132	134689.08	239852.76
131	134720.28	239805.78
130	134728.30	239794.83
129	134769.21	239823.56
128	134842.84	239721.50
127	134880.03	239747.71
126	134918.24	239774.63
125	134951.28	239796.30
Участок 19		
1072	134238.74	239861.60
1073	134101.75	239768.65
1074	134095.26	239778.13
1075	134041.31	239740.09
1076	133954.00	239566.82
1077	133972.53	239540.55
1078	133939.04	239519.67
1079	133942.50	239513.13
1080	133872.34	239436.86
1081	133884.69	239415.02
1082	133892.04	239405.43
1083	133921.39	239393.79
1084	133951.63	239364.62
1085	133964.68	239345.32
1086	133980.21	239356.41
1087	134017.81	239378.58
1088	134032.83	239390.21

203	134085.15	239426.69
202	134073.69	239443.99
201	133992.07	239553.43
200	134035.30	239581.98
199	134113.27	239635.35
198	134175.78	239674.50
197	134151.91	239706.70
196	134190.57	239734.36
195	134216.01	239752.10
194	134227.06	239736.52
193	134230.05	239735.38
192	134233.09	239730.83
191	134233.79	239731.27
190	134241.23	239720.59
189	134291.26	239753.76
188	134238.79	239830.40
187	134253.36	239840.78
1072	134238.74	239861.60
Участок 20		
1089	134245.89	238990.72
1090	134307.19	239026.18
1091	134297.34	239043.17
1092	134298.13	239046.76
1093	134371.99	239095.35
1094	134365.46	239108.02
220	134331.92	239160.23
219	134305.38	239143.78
218	134301.56	239150.41
217	134252.35	239118.24
216	134207.33	239142.79
1095	134199.61	239127.14
1096	134157.56	239087.43
1097	134195.16	239015.44
1098	134182.92	238926.53
1099	134197.07	238926.35
1100	134213.88	238924.55
1101	134218.47	238925.44
1102	134260.30	238944.04
1103	134236.79	238982.94
1089	134245.89	238990.72
Участок 21		
Внешняя граница		
1104	133685.37	238963.91
1105	133651.30	238996.24
1106	133620.71	239022.52
1107	133583.36	239050.56
1108	133581.35	239021.26
1109	133580.63	238967.07

1110	133574.52	238940.17
1111	133593.18	238934.86
1112	133678.77	238787.21
1113	133665.89	238779.12
1114	133611.02	238749.58
1115	133573.96	238734.77
1116	133585.31	238708.53
1116	133619.44	238636.00
1117	133604.20	238630.09
1118	133613.47	238603.84
1119	133635.53	238536.48
1120	133643.24	238539.47
1121	133670.97	238460.88
1122	133720.46	238479.63
979	133761.18	238492.82
978	133727.08	238589.71
977	133772.24	238609.75
988	133776.68	238613.06
987	133821.17	238633.47
986	133847.13	238645.82
985	133857.90	238651.10
984	133863.19	238640.28
983	133873.44	238615.66
982	133881.89	238595.36
981	133903.87	238550.25
1123	133990.46	238519.40
1124	134004.91	238564.69
1125	134049.09	238547.52
1126	134074.77	238546.94
1127	134111.64	238541.91
1128	134124.84	238539.17
831	134129.22	238595.92
841	134064.81	238600.92
840	134020.90	238611.29
839	134040.67	238674.96
838	134056.83	238737.02
1129	134024.33	238740.06
1130	133997.05	238753.61
1131	133999.92	238777.07
1132	133975.49	238789.77
1133	133988.45	238819.16
1134	133932.61	238894.59
1135	133925.72	238889.81
1136	133882.47	238950.48
1137	133845.09	238922.28
1138	133809.43	238970.35
1139	133769.27	238941.24
1140	133735.78	238983.63

1141	133725.03	238996.72
1142	133713.32	238983.33
1143	133706.68	238977.72
1104	133685.37	238963.91
Внутренняя граница		
Контур 1		
1144	133786.11	238762.44
1145	133788.19	238763.92
1146	133800.45	238772.97
1147	133815.03	238784.95
1148	133802.99	238801.70
1149	133797.58	238809.03
1150	133783.25	238798.96
1151	133767.23	238787.27
1144	133786.11	238762.44
Контур 2		
1152	133775.01	238840.61
1153	133713.52	238925.05
1154	133690.46	238956.02
1155	133660.41	238935.05
1156	133658.74	238932.46
1157	133662.75	238925.19
1158	133661.97	238924.05
1159	133674.47	238906.12
1160	133680.13	238896.52
1161	133678.06	238895.32
1162	133679.80	238890.54
1163	133681.64	238888.37
1164	133684.45	238890.50
1165	133688.10	238885.22
1166	133702.89	238866.38
1167	133701.61	238864.16
1168	133714.53	238847.13
1169	133721.31	238851.59
1170	133728.24	238847.68
1171	133734.92	238838.55
1172	133728.48	238833.08
1173	133721.04	238825.83
1174	133729.93	238817.53
1175	133729.48	238812.78
1176	133727.81	238810.74
1177	133731.28	238805.87
1178	133744.23	238813.90
1179	133742.19	238817.02
1180	133745.74	238818.98
1181	133770.07	238836.06
1152	133775.01	238840.61
Контур 3		

1182	133707.43	238600.70
1183	133759.14	238625.21
1184	133744.99	238667.25
1185	133726.78	238661.15
1186	133711.55	238704.24
1187	133695.36	238695.93
1188	133666.27	238679.87
1189	133699.70	238609.85
1190	133703.86	238602.79
1182	133707.43	238600.70
Единая зона регулирования застройки и хозяйственной деятельности - ЕЗРЗ-3		
Участок 22		
875	135317.16	238834.97
1191	135347.05	238855.86
1192	135361.09	238873.57
1193	135372.43	238863.48
1194	135401.35	238898.37
1195	135365.01	238918.01
1196	135367.93	238933.02
1197	135288.82	238969.91
1198	135269.66	238928.84
1199	135259.42	238930.66
1200	135248.51	238930.46
880	135208.29	238923.81
879	135257.92	238832.55
878	135265.46	238836.03
877	135276.05	238817.60
876	135312.29	238839.26
875	135317.16	238834.97
Участок 23		
1201	134842.65	239404.21
1202	134873.16	239434.81
1203	134937.02	239482.76
1204	134956.44	239492.14
1205	135059.60	239533.57
1206	135165.55	239542.62
1207	135169.09	239550.73
1208	135249.89	239542.73
912	135253.84	239579.47
911	135193.68	239587.57
910	135175.97	239592.28
909	135162.81	239613.39
908	135142.88	239615.08
907	135142.70	239606.65
906	135119.95	239607.43
905	135111.27	239604.37
904	135098.99	239605.29
903	135088.92	239603.08

902	135084.18	239603.38
901	135084.37	239606.09
900	135061.33	239607.59
928	135060.77	239593.62
927	135033.33	239594.27
926	135025.88	239582.63
925	135024.44	239572.11
924	135023.42	239557.09
923	134971.93	239540.58
922	134965.96	239545.26
921	134939.39	239538.47
920	134910.49	239541.23
919	134878.07	239524.81
69	134865.87	239544.52
68	134849.85	239532.26
67	134799.02	239496.44
66	134794.92	239503.32
65	134697.29	239438.61
64	134695.89	239431.86
938	134694.01	239423.65
937	134698.33	239417.47
936	134681.07	239406.52
935	134673.80	239418.24
934	134663.95	239411.75
933	134675.14	239395.67
932	134682.97	239375.68
931	134699.96	239345.58
930	134718.35	239337.05
929	134727.22	239323.61
1201	134842.65	239404.21
Единая зона регулирования застройки и хозяйственной деятельности - ЕЗРЗ -4		
Участок 24		
1209	134642.26	239520.15
1210	134800.82	239630.39
1211	134783.49	239654.89
1212	134778.69	239654.61
1213	134656.74	239829.93
1214	134624.59	239806.20
1215	134533.20	239743.21
752	134534.87	239740.71
751	134544.98	239725.66
750	134542.70	239724.09
964	134554.09	239708.90
963	134579.91	239727.70
962	134580.79	239726.38
961	134612.89	239749.00
960	134616.35	239744.03
959	134648.00	239767.67

755	134671.69	239735.42
754	134682.15	239742.78
753	134694.70	239724.88
1216	134697.58	239726.88
1217	134709.11	239709.02
1218	134702.21	239703.93
1219	134705.07	239699.81
1220	134693.98	239692.12
674	134699.28	239685.64
673	134719.51	239658.35
672	134709.82	239650.40
671	134701.75	239644.92
670	134689.81	239633.45
669	134657.08	239610.38
1221	134660.32	239605.99
1222	134621.30	239578.44
1223	134609.80	239570.32
1224	134618.97	239557.47
1225	134616.51	239555.77
1209	134642.26	239520.15
Участок 25		
891	134540.45	238740.76
890	134530.73	238759.38
1226	134457.95	238722.21
1227	134428.93	238774.68
1228	134413.51	238764.56
1229	134378.37	238743.37
1230	134380.58	238739.11
1231	134368.76	238737.20
1232	134266.27	238736.05
1233	134208.80	238737.54
1234	134169.53	238739.29
836	134158.78	238716.50
835	134158.54	238695.39
834	134156.93	238664.97
833	134156.80	238639.73
832	134155.92	238595.61
1235	134155.25	238570.92
1236	134183.61	238570.51
1237	134183.75	238573.83
1238	134247.29	238607.80
1239	134359.49	238667.46
1240	134371.94	238657.10
1241	134494.23	238442.54
998	134536.94	238373.64
997	134619.18	238419.95
996	134640.42	238433.18
312	134633.45	238445.54

311	134616.24	238476.20
310	134600.87	238503.30
309	134588.14	238526.71
288	134575.66	238558.77
287	134563.00	238581.87
286	134546.39	238608.57
285	134527.90	238642.68
895	134513.92	238673.67
894	134553.01	238696.57
893	134623.62	238732.95
892	134603.05	238773.07
891	134540.45	238740.76
Участок 26		
355	134886.31	238201.09
993	134631.13	238200.29
1242	134630.14	238180.15
1243	134630.44	238156.38
1244	134636.17	238139.67
1245	134726.13	238138.28
1246	134824.20	238134.70
357	134882.96	238134.49
356	134883.41	238149.67
355	134886.31	238201.09
Участок 27		
1004	135259.58	238293.10
1003	135202.22	238260.36
1002	135161.24	238249.41
1001	135100.63	238215.73
1	135023.91	238201.66
361	135028.06	238171.62
360	135028.00	238132.06
1247	135087.63	238129.11
1248	135196.65	238144.38
1249	135275.47	238156.29
1250	135336.89	238169.39
1251	135381.74	238176.90
1252	135425.46	238181.68
1005	135340.46	238338.67
1004	135259.58	238293.10
Единая зона регулирования застройки и хозяйственной деятельности – ЕЗРЗ-5		
Участок 28		
Внешняя граница		
1234	134169.53	238739.29
1233	134208.80	238737.54
1232	134266.27	238736.05
1231	134368.76	238737.20
1230	134380.58	238739.11
1229	134378.37	238743.37

1228	134413.51	238764.56
1227	134428.93	238774.68
1226	134457.95	238722.21
890	134530.73	238759.38
889	134510.36	238800.34
899	134508.68	238816.97
898	134542.19	238842.47
897	134540.24	238846.23
896	134547.04	238850.43
255	134547.00	238853.19
254	134542.57	238861.97
253	134533.66	238879.06
252	134752.69	238998.04
251	134729.11	239039.24
1046	134693.14	239018.24
1045	134661.39	239072.21
1044	134662.05	239075.44
1043	134651.57	239094.36
1042	134647.49	239091.94
1041	134628.60	239121.39
1040	134568.67	239095.32
1039	134558.80	239107.60
1038	134498.14	239151.16
1037	134491.92	239160.91
1036	134484.65	239184.14
1035	134476.88	239197.87
1034	134461.36	239223.36
1033	134463.45	239224.68
1032	134457.67	239234.17
236	134435.44	239286.58
235	134428.82	239281.59
234	134430.11	239279.83
233	134418.90	239272.08
232	134422.24	239267.71
231	134410.96	239261.83
230	134405.64	239256.09
229	134390.68	239246.39
228	134379.61	239239.13
227	134374.77	239236.34
226	134365.97	239229.40
225	134362.89	239233.53
224	134317.73	239201.68
223	134328.85	239186.17
222	134323.74	239182.41
221	134334.96	239162.18
220	134331.92	239160.23
1094	134365.46	239108.02
1093	134371.99	239095.35

1092	134298.13	239046.76
1091	134297.34	239043.17
1090	134307.19	239026.18
1089	134245.89	238990.72
1103	134236.79	238982.94
1102	134260.30	238944.04
1101	134218.47	238925.44
1100	134213.88	238924.55
1099	134197.07	238926.35
1098	134182.92	238926.53
1097	134195.16	239015.44
1096	134157.56	239087.43
1095	134199.61	239127.14
216	134207.33	239142.79
215	134215.04	239158.44
214	134221.93	239176.81
213	134223.34	239182.91
212	134226.98	239213.80
211	134223.20	239221.67
210	134192.96	239266.99
209	134195.67	239268.80
208	134185.47	239283.91
207	134182.84	239282.16
206	134166.32	239306.93
205	134115.55	239384.43
204	134090.81	239419.33
203	134085.15	239426.69
1088	134032.83	239390.21
1087	134017.81	239378.58
1086	133980.21	239356.41
1085	133964.69	239345.32
1084	133951.63	239364.62
1083	133921.39	239393.79
1082	133892.04	239405.43
1081	133884.69	239415.02
1080	133872.34	239436.86
1253	133816.86	239372.31
1254	133797.43	239349.28
1255	133773.00	239363.80
1256	133735.99	239358.31
1257	133723.65	239359.32
1258	133682.51	239268.79
1259	133686.64	239257.65
1260	133646.61	239191.74
1261	133626.96	239145.48
1262	133606.17	239107.30
1263	133600.25	239091.29
1107	133583.36	239050.56

1106	133620.71	239022.52
1105	133651.30	238996.24
1104	133685.37	238963.91
1143	133706.68	238977.72
1142	133713.32	238983.33
1141	133725.03	238996.72
1140	133735.78	238983.63
1139	133769.27	238941.24
1138	133809.43	238970.35
1137	133845.09	238922.28
1136	133882.47	238950.48
1135	133925.72	238889.81
1134	133932.61	238894.59
1133	133988.45	238819.16
1132	133975.49	238789.77
1131	133999.92	238777.08
1130	133997.05	238753.61
1129	134024.33	238740.06
838	134056.83	238737.02
837	134108.79	238730.90
836	134158.78	238716.50
1234	134169.53	238739.29
Внутренняя граница		
203	134085.15	239426.69
1088	134032.83	239390.21
1087	134017.81	239378.58
1264	134020.00	239375.67
1265	134020.65	239376.25
1266	134040.78	239348.26
1267	134050.51	239355.16
1268	134061.98	239339.42
1269	134064.65	239341.13
1270	134089.22	239307.01
1271	134077.48	239297.54
1272	134078.96	239295.48
1273	134054.42	239277.91
1274	134052.40	239280.75
1275	134039.79	239270.33
1276	134005.12	239245.44
1277	134042.32	239193.83
1278	134069.78	239212.94
1279	134072.48	239208.85
1280	134075.03	239210.55
1281	134077.27	239207.49
1282	134081.68	239210.55
1283	134118.26	239160.59
1284	134120.74	239158.83
1285	134136.99	239170.07

1286	134147.06	239155.52
1287	134159.65	239164.24
1288	134170.83	239148.10
1289	134210.11	239175.06
214	134221.93	239176.81
213	134223.34	239182.91
212	134226.98	239213.80
211	134223.20	239221.67
210	134192.96	239266.99
209	134195.67	239268.80
208	134185.47	239283.91
207	134182.84	239282.16
206	134166.32	239306.93
205	134115.55	239384.43
204	134090.81	239419.33
203	134085.15	239426.69
Участок 29		
1290	135584.35	238719.56
1291	135561.94	238742.21
1292	135532.05	238760.75
1293	135508.71	238787.62
1294	135487.27	238815.58
1295	135476.17	238831.65
1296	135459.97	238857.37
1297	135406.27	238829.47
1193	135372.43	238863.48
1192	135361.09	238873.57
1191	135347.05	238855.86
875	135317.16	238834.97
874	135322.48	238811.73
873	135326.39	238803.58
872	135334.17	238786.62
871	135344.67	238763.76
870	135358.32	238739.41
869	135367.30	238725.58
868	135385.64	238736.61
867	135389.03	238734.80
866	135391.33	238732.96
865	135400.98	238722.14
864	135415.35	238705.85
863	135441.32	238647.64
862	135448.65	238631.58
861	135435.82	238616.57
860	135411.92	238603.24
1023	135422.35	238583.69
1022	135439.04	238592.43
1021	135453.10	238588.49
1020	135467.74	238583.28

1019	135478.98	238575.49
1018	135499.32	238534.22
1017	135520.24	238547.51
1016	135567.84	238577.19
1015	135575.08	238565.49
1014	135584.57	238546.49
1298	135615.40	238566.10
1299	135611.24	238576.88
1300	135600.15	238640.23
1290	135584.35	238719.56
Единая зона охраняемого природного ландшафта - ЕЗОЛ		
1301	134992.90	239089.30
1302	134969.80	239093.70
1303	134953.00	239088.60
1304	134913.40	239072.10
1305	134869.00	239060.30
1306	134852.80	239057.30
1307	134836.90	239056.00
1308	134798.10	239109.40
1309	134747.98	239182.06
1310	134695.40	239267.90
1311	134712.20	239288.30
1312	134728.80	239305.80
1313	134781.70	239342.80
1314	134826.00	239371.30
1315	134905.30	239433.00
1316	134975.60	239472.10
1317	134992.00	239475.90
1318	135033.80	239489.50
1319	135100.80	239503.70
1320	135140.40	239509.00
1321	135184.50	239510.80
1322	135211.50	239507.30
1323	135242.00	239498.60
1324	135269.00	239499.20
1325	135283.60	239497.60
1326	135293.00	239490.70
1327	135302.80	239487.20
1328	135319.20	239488.00
1329	135390.20	239485.50
1330	135453.70	239483.20
1331	135504.30	239475.30
1332	135523.10	239478.20
1333	135538.00	239478.30
1334	135556.20	239473.30
1335	135572.10	239473.70
1336	135588.80	239478.70
1337	135602.90	239478.40

1338	135622.40	239473.80
1339	135605.29	239589.64
1340	135562.33	239574.84
1341	135550.74	239573.07
1342	135524.15	239569.10
1343	135499.73	239565.98
1344	135484.69	239564.73
1345	135419.62	239559.92
1346	135405.77	239560.46
1347	135393.22	239561.83
1348	135316.50	239571.45
1349	135303.28	239571.61
913	135287.82	239574.37
912	135253.84	239579.47
1208	135249.89	239542.73
1207	135169.09	239550.73
1206	135165.55	239542.62
1205	135059.60	239533.57
1204	134956.44	239492.14
1203	134937.02	239482.76
1202	134873.16	239434.81
1201	134842.65	239404.21
929	134727.22	239323.61
55	134670.98	239287.50
54	134679.78	239273.48
53	134670.83	239267.36
52	134839.71	239026.31
1031	134878.23	239042.93
1030	134919.84	239053.12
1029	134970.90	239073.13
1028	134987.11	239070.04
1027	135074.36	239033.61
1026	135138.41	238988.70
1025	135150.53	238974.98
1024	135162.64	238959.34
881	135190.63	238915.20
880	135208.29	238923.81
1200	135248.51	238930.46
1199	135259.42	238930.66
1198	135269.66	238928.84
1197	135288.82	238969.91
1196	135367.93	238933.02
1195	135365.01	238918.01
1194	135401.35	238898.37
1193	135372.43	238863.48
1297	135406.27	238829.47
1296	135459.97	238857.37
1295	135476.17	238831.65

1294	135487.27	238815.58
1293	135508.71	238787.62
1292	135532.05	238760.75
1291	135561.94	238742.21
1290	135584.35	238719.56
1300	135600.15	238640.23
1299	135611.24	238576.88
1298	135615.40	238566.10
1350	135689.20	238559.97
1351	135773.12	238591.42
1352	135907.18	238628.87
1353	135902.40	238689.30
1354	135893.80	238694.10
1355	135875.60	238699.10
1356	135866.00	238694.70
1357	135856.30	238694.20
1358	135846.10	238698.60
1359	135838.10	238699.20
1360	135817.10	238690.50
1361	135795.20	238679.40
1362	135779.30	238676.50
1363	135761.60	238683.50
1364	135746.10	238680.60
1365	135726.50	238679.40
1366	135704.60	238685.70
1367	135690.30	238697.30
1368	135682.90	238718.30
1369	135682.40	238730.70
1370	135688.30	238750.60
1371	135687.80	238764.80
1372	135680.10	238773.70
1373	135635.20	238774.40
1374	135626.90	238777.00
1375	135597.20	238802.40
1376	135582.90	238812.60
1377	135573.20	238823.70
1378	135569.90	238839.20
1379	135564.90	238845.50
1380	135548.90	238851.00
1381	135540.30	238857.30
1382	135535.50	238866.70
1383	135522.40	238874.00
1384	135509.50	238878.10
1385	135498.90	238882.50
1386	135485.70	238889.50
1387	135467.60	238896.10
1388	135425.90	238910.80
1389	135405.80	238921.30

1390	135381.20	238936.10
1391	135368.00	238944.70
1392	135354.60	238957.10
1393	135346.10	238965.60
1394	135322.10	238974.90
1395	135299.80	238978.80
1396	135275.20	238996.40
1397	135264.70	239014.20
1398	135257.40	239022.70
1399	135242.70	239033.50
1400	135201.80	239026.40
1401	135192.90	239019.20
1402	135187.30	239016.80
1403	135174.40	239030.80
1404	135163.40	239039.90
1405	135151.70	239040.60
1406	135138.70	239032.60
1407	135132.30	239026.40
1408	135107.50	239032.90
1409	135084.60	239051.00
1301	134992.90	239089.30



**Режимы использования земель и требования
к градостроительным регламентам в границах объединенной зоны
охраны объектов культурного наследия г. Гусь-Хрустальный
Владимирской области**

Единая охранная зона ЕОЗ (участок ЕОЗ-1, участок ЕОЗ-2)

1. Разрешается:

1.1. Применение специальных мер, направленных на сохранение и восстановление (регенерацию) историко-градостроительной и природной среды.

1.2. Ремонт, реконструкция объектов капитального строительства, не обладающих историко-культурной ценностью, без увеличения их высотных параметров и размеров в плане.

1.3. При ремонте, капитальном ремонте, реконструкции объектов капитального строительства и их частей:

- использование в отделке фасадов зданий традиционных материалов: для стен красный облицовочный кирпич, штукатурка или древесина с последующей покраской; для крыш крашеная кровельная сталь, натуральная черепица;

- цветовая гамма: плоскости стен терракотового и белого цветов, а также светлые оттенки желтого, коричневого цветов; кровельные покрытия красно-коричневых, коричневых, зеленых, серых цветов.

1.4. Ремонт и реконструкция исторически ценных градоформирующих объектов при условии сохранения их исторического облика, стиля, особенностей наружной отделки, подлинных архитектурных объемов, деталей и фрагментов декора.

1.5. В случае признания исторически ценного градоформирующего объекта аварийным (частично аварийным) разборка или демонтаж здания или его частей допускается при условии его последующего восстановления в первоначальном историческом облике в материалах, аналогичных подлинным, и сохранения его местоположения, воспроизведения архитектурно-стилистических решений, материалов отделки фасадов, крыши, цоколя, декоративных элементов, пропорций оконных и дверных проемов, отметок и расположения карнизов, оконных проемов, декоративных элементов, конька кровли и иных параметров.

1.6. Реконструкция ценного градоформирующего объекта с увеличением площади застройки здания, на основании данных исторических исследований при

условии воспроизведения стилистических решений, декоративных элементов, особенностей наружной отделки.

1.7. Устройство традиционных оград высотой до 1,8 м, устанавливаемых по красной линии улиц; материал ограждений: дерево, кованый, сварной или литой металл по металлическим или каменным столбам, в том числе на каменном цоколе.

1.8. Высота, материал и архитектурное решение восстанавливаемых исторических оград принимаются на основании данных историко-архивных исследований.

1.9. Размещение отдельно стоящих информационных конструкций с площадью информационного поля не более 1,5 кв. м и высотой не более 1,8 м до верха информационного поля.

1.10. Размещение объектов инженерной инфраструктуры высотой не более 6 м, необходимых для обеспечения функционирования застройки различного назначения, не нарушающих зрительное восприятие объектов культурного наследия и выполняемых по индивидуальным проектам.

1.11. Устройство парковочных площадок вместимостью до 15 машиномест, не нарушающих восприятие объектов культурного наследия.

1.12. Ремонт, реконструкция улиц и проездов.

1.13. Прокладка, ремонт, реконструкция подземных инженерных коммуникаций, необходимых для функционирования городской застройки с последующим восстановлением нарушенных участков.

1.14. Размещение временных элементов информационно-декоративного оформления событийного характера (мобильные информационные конструкции), включая праздничное оформление.

1.15. Проведение работ по кронированию уличного озеленения для обеспечения наилучшего зрительного восприятия объектов культурного наследия, санитарные рубки деревьев и кустарников.

1.16. Проведение работ по благоустройству и озеленению территории в соответствии с исторической и культурной традицией: посадку кустарников, устройство газонов, цветников, пешеходных дорожек, площадок, малых архитектурных форм, элементов освещения с использованием исторических аналогов.

1.17. Размещение оборудованных мест для сбора мусора вне зон визуального восприятия объектов культурного наследия.

1.18. Организация подсветки фасадов зданий.

1.19. Обеспечение пожарной безопасности и защиты объектов культурного наследия от динамических воздействий.

1.20. Обеспечение экологической безопасности историко-градостроительной и природной среды.

1.21. Установка объектов монументального искусства (памятники, стелы, памятные знаки, городская и парковая скульптуры).

1.22. Проведение работ по снижению негативного влияния диссонирующих зданий и сооружений путем изменения их архитектурных, цветовых характеристик, создания кулисных насаждений.

2. Запрещается:

2.1. Строительство зданий, за исключением применения специальных мер, направленных на сохранение и восстановление (регенерацию) историко-градостроительной среды объектов культурного наследия (восстановление, воссоздание, восполнение частично или полностью утраченных элементов и характеристик историко-градостроительной среды).

2.2. Нарушение исторически сложившейся пространственно-планировочной структуры территории, изменение исторических красных линий.

2.3. Изменение традиционного облика, масштаба и стилистики застройки улиц вдоль исторических красных линий.

2.4. При ремонте, реконструкции исторически ценных градоформирующих объектов и их частей изменение общего исторического облика фасадов, высотных отметок, форм и размеров архитектурных деталей, ценных элементов фасадного декора, исторической системы отделки- цветового решения, формы крыши, применение металлочерепицы, мягкой черепицы, профнастила.

2.5. Нарушение условий благоприятного обзора объектов культурного наследия при проведении работ по озеленению, установке малых архитектурных форм, фонарей, информационных стендов.

2.6. Размещение рекламных конструкций.

2.7. Размещение информационных конструкций на уличных фасадах и крышах исторически ценных градоформирующих объектов.

2.8. Размещение информационных конструкций на крышах любых зданий.

2.9. Размещение на уличных фасадах зданий инженерно-технического оборудования.

2.10. Размещение уличных растяжек за исключением элементов декоративного оформления и информации о мероприятиях праздничного и событийного характера.

2.11. Прокладка наземных, надземных и воздушных инженерных коммуникаций (кроме линий освещения), установка вышек мобильной связи.

2.12. Размещение опор двойного назначения, нарушающих визуальное восприятие объектов культурного наследия.

2.13. Постоянное хранение автомобилей вне специально отведенных для этого мест.

2.14. Любая хозяйственная деятельность, связанная с загрязнением почв, грунтовых и подземных вод, поверхностных стоков, нарушением почвенного покрова.

2.15. Создание вибрационных и динамических нагрузок, представляющих опасность для объектов культурного наследия, выявленных объектов культурного наследия, объектов, обладающих признаками объектов культурного наследия и исторически ценных градоформирующих объектов.

2.16. Возведение «сплошных» оград из металлического профилированного листа и бетонных изделий, искусственного и натурального камня.

Единая зона регулирования застройки и хозяйственной деятельности – ЕЗРЗ-1 (участки 1, 2, 3, 4, 5, 6, 7, 8, 9, 10, 11, 12, 13), **ЕЗРЗ-2** (участки 14, 15, 16, 17, 18, 19, 20, 21), **ЕЗРЗ-3** (участки 22, 23), **ЕЗРЗ-4** (24, 25, 26, 27), **ЕЗРЗ-5** (участки 28, 29)

3. Разрешается для всех участков:

3.1. Проведение комплексной реконструкции кварталов.

3.2. Строительство, ремонт, реконструкция объектов капитального строительства.

3.3. Сохранение при реконструкции объектов капитального строительства существующих объемно-пространственных параметров зданий.

3.4. Ремонт и реконструкция исторически ценных градоформирующих объектов при условии сохранения их исторического облика, стиля, особенностей наружной отделки, сохранение и восстановление подлинных архитектурных объемов, деталей и фрагментов декора.

3.5. В случае признания исторически ценного градоформирующего объекта аварийным (частично аварийным) разборка или демонтаж здания или его частей допускается при условии его последующего восстановления в первоначальном историческом облике в материалах, аналогичных подлинным, и сохранения его местоположения, воспроизведения архитектурно-стилистических решений, материалов отделки фасадов, крыши, цоколя, декоративных элементов, пропорций оконных и дверных проемов, отметок и расположения карнизов, оконных проемов, декоративных элементов, конька кровли и иных параметров.

3.6. Реконструкция ценного градоформирующего объекта с увеличением площади застройки здания за счет пристройки со стороны дворового пространства при условии воспроизведения стилистических решений, декоративных элементов, особенностей наружной отделки, соподчиненности пристраиваемой части основному объему здания.

3.7. Размещение объектов инженерной инфраструктуры, прокладка, ремонт, реконструкция, модернизация подземных инженерных коммуникаций, необходимых для функционирования застройки, с последующим восстановлением нарушенных участков.

3.8. Ремонт, реконструкция, улиц и проездов.

3.9. Проведение работ по благоустройству и озеленению территории, восстановлению насаждений вдоль улиц при условии обеспечения визуального восприятия объектов культурного наследия в их историко-градостроительной среде.

3.10. Установка объектов монументального искусства (памятники, стелы, памятные знаки, городская и парковая скульптура).

3.11. Строительство подземных сооружений при проведении предварительных охранных археологических мероприятий и инженерно-

геологических исследований, подтверждающих отсутствие негативного воздействия данных сооружений на окружающую застройку.

3.12. Устройство парковочных площадок, не нарушающих визуальное восприятие объектов культурного наследия.

3.13. Проведение работ по снижению негативного влияния диссонирующих зданий и сооружений путем изменения их архитектурных, цветовых характеристик, создания кулисных насаждений.

3.14. Для ЕЗРЗ-1 участков 1-13 разрешается:

- размещение индивидуальной жилой застройки усадебного типа с участками, многоквартирной малоэтажной застройки, общественно-деловой застройки, объектов коммунально-бытового обслуживания, объектов рекреационного назначения с соблюдением характера сложившейся застройки вдоль улицы;

- максимальный процент застройки земельного участка - 40%;
- минимальный процент площади озеленения земельного участка - 30%;
- строительство, ремонт, реконструкция объектов капитального строительства при соблюдении следующих ограничений:

- максимальная высота от низшей из существующих отметок поверхности земли, примыкающих к зданию, строению, сооружению до конька скатной крыши здания или наивысшей точки строения, сооружения - 9 м;

- максимальная протяженность фасада вдоль исторической линии застройки улицы - 35 м;

- скатные крыши: вальмовые, двускатные с углом наклона 30-45 градусов;
- устройство традиционных оград, расположенных по исторической линии застройки, высотой до 1,8 м с воротами и калитками высотой до 2,5 м.

3.15. Для ЕЗРЗ-2 участков 14-15, 17- 21 разрешается:

- размещение малоэтажной многоквартирной жилой застройки, общественно-деловой застройки, объектов коммунально-бытового обслуживания, рекреационного назначения;

- максимальный процент застройки земельного участка - 40%;
- строительство, ремонт, реконструкция объектов капитального строительства при соблюдении следующих ограничений:

- максимальная высота от низшей из существующих отметок поверхности земли, примыкающих к зданию, строению, сооружению до конька скатной крыши здания или наивысшей точки строения, сооружения - 12 м;

- максимальная протяженность фасада вдоль исторической линии застройки улицы - 40 м;

- скатные крыши: вальмовые, двускатные с углом наклона 20-45 градусов;
- устройство оград высотой до 1,8 м, материал ограждений: дерево, кованый, сварной или литой металл по металлическим или каменным столбам, в том числе на каменном цоколе.

3.16. Для ЕЗРЗ-2 участка 16 разрешается:

- размещение индивидуальной жилой застройки усадебного типа с участками, малоэтажной многоквартирной жилой застройки, общественно-

деловой застройки, объектов коммунально-бытового обслуживания, рекреационного назначения;

- строительство, ремонт, реконструкция объектов капитального строительства при соблюдении следующих ограничений:

- максимальный процент застройки земельного участка – 40%;
- минимальный процент площади озеленения земельного участка – 25%;
- максимальная высота зданий от проектной отметки земли до карниза зданий – 12 м (за исключением зданий, расположенных вдоль ул. Ленина);
- максимальная высота зданий, расположенных по исторической линии застройки ул. Ленина, от проектной отметки земли до карниза здания – 9 м;
- максимальная протяженность фасадов зданий, расположенных по исторической линии застройки ул. Ленина и ул. Калинина – 40 м;
- форма крыш: вальмовые, двускатные с углом наклона 20-30 градусов;
- архитектурный облик вновь возводимых зданий вдоль ул. Ленина и ул. Калинина должен отвечать сложившемуся историческому облику существующей исторической застройки улиц;

- сохранение исторических линий застройки по ул. Ленина, ул. Калинина, восстановление утраченных исторических линий застройки по ул. Добролюбова, ул. Старых Большевиков, восстановление направлений исторических улиц внутри квартала;

- организация парковочных мест на открытых стоянках, без использования подземного пространства, а также надземных гаражей.

3.17. Для ЕЗРЗ-3 участков 22, 23 разрешается:

- ремонт, реконструкция, строительство объектов капитального строительства спортивно-зрелищного и физкультурно-оздоровительного назначения с объектами инфраструктуры при соблюдении следующих ограничений:

- максимальная высота от проектной отметки земли до верха покрытия зданий и строений до 12 м;

- создание озелененной полосы (2-х рядной посадки деревьев или кустарников характерных для данной местности пород) вдоль границы прибрежной полосы пруда шириной не менее 10 м;

- установка осветительного оборудования, устройство светопрозрачных ограждений площадок и земельных участков в соответствии с действующими нормативами для объектов спортивно-зрелищного и физкультурно-оздоровительного назначения;

- повышение существующих отметок земли на высоту не более 1 м при проведении работ по вертикальной планировке территории.

3.18. Для ЕЗРЗ-4 участков 24, 25, 26, 27 разрешается:

- реконструкция, ремонт объектов капитального строительства с сохранением существующих объемно-пространственных характеристик;

- строительство, объектов капитального строительства при соблюдении следующих ограничений:

- максимальная высота низшей из существующих отметок поверхности земли, примыкающих к зданию, строению, сооружению до конька скатной крыши здания или наивысшей точки строения, сооружения –15 м;
- форма крыш–скатная с углом наклона 20-30 градусов.

3.19. Для ЕЗРЗ-5 участков 28, 29 разрешается:

- использование участков по назначению, установленному на момент принятия настоящего нормативного акта, до решения об их реорганизации, изменения функционального назначения участков и видов разрешенного использования;

- строительство, ремонт, реконструкция объектов капитального строительства при соблюдении следующих ограничений:

- максимальная высота от низшей из существующих отметок поверхности земли, примыкающих к зданию, строению, сооружению до конька скатной крыши здания или наивысшей точки строения, сооружения –15 м;
- форма крыш плоская, скатная с углом наклона 20-30 градусов.

3.20. Для ЕЗРЗ-5 участка 28 разрешается проведение работ по сохранению русла р. Гусь, укреплению береговых склонов, расчистке и благоустройству прилегающей территории.

4. Запрещается:

4.1. Для ЕЗРЗ-1 участков 1-13 запрещается:

- размещение производственных зданий, транспортных, складских сооружений, предприятий автосервиса, автомоек, заправочных станций;
- размещение информационных и рекламных конструкций и вывесок на фасадах и крышах зданий, расположенных вдоль исторических линий застройки, а также исторически ценных градоформирующих объектов;
- возведение «сплошных» оград из металлического профилированного листа и бетонных изделий, искусственного и натурального камня.

4.2. Для ЕЗРЗ-1 участков 2, 8 и ЕЗРЗ-2 участков 14, 15, 17 запрещается:

- при ремонте, реконструкции исторически ценных градоформирующих объектов и их частей изменения общего исторического облика фасадов, форм и размеров архитектурных деталей, ценных элементов фасадного декора, исторической системы отделки– цветового решения, формы крыши, применение металлочерепицы, мягкой черепицы, профнастила;
- размещение информационных и рекламных конструкций на уличных фасадах и крышах исторически ценных градоформирующих объектов.

4.3. Для ЕЗРЗ-3 участков 22, 23 запрещается:

- использование быстровозводимых надувных сооружений;
- использование при окраске фасадов, кровель цветов и цветовых сочетаний, не характерных для архитектурного облика центральной исторической части города;
- установка любых «сплошных» ограждений участков.

Единая зона охраняемого природного ландшафта ЕЗОЛ

5. Разрешается:

5.1. Использование территории под рекреационные цели.

5.2. Проведение работ по благоустройству и озеленению территории, устройство набережных, причалов, пляжей, размещение малых архитектурных форм.

5.3. Создание целостной системы прогулочных пешеходных, велосипедных дорожек, с размещением на них площадок для отдыха и видовых площадок.

5.4. Санитарные и реконструктивные рубки деревьев, рубки формирования.

5.5. Осуществление мероприятий по ландшафтной организации территории, производимых с учетом сохранения, восстановления видовых раскрытий на объекты культурного наследия.

5.6. Проведение мероприятий по защите береговых территорий от оползней, размыва, укрепление склонов.

5.7. Проведение работ по инженерной защите территорий при наличии инженерно-геологического заключения об отсутствии негативного воздействия на гидрогеологические и экологические условия.

5.8. Размещение временных элементов информационно-декоративного оформления событийного характера (мобильные информационные конструкции), включая праздничное оформление.

5.9. Прокладка, ремонт, реконструкция подземных инженерных коммуникаций с последующим восстановлением нарушенных участков.

5.10. Ремонт реконструкция гидротехнических сооружений.

5.11. Установка светопрозрачных ограждений высотой не более 2 м.

6. Запрещается:

6.1. Строительство объектов капитального строительства.

6.2. Прокладка автодорог, магистралей, устройство парковок.

6.3. Проведение земляных, хозяйственных, иных работ, приводящих к изменению характерного природного ландшафта, кроме восстановления нарушенных участков исторически ценного природного ландшафта и работ по благоустройству территории.

6.4. Движение транспорта за исключением спецтранспорта: пожарной охраны, скорой медицинской помощи, аварийно-спасательных и коммунальных служб.

6.5. Уничтожение родников, берегозащитной растительности.

6.6. Сплошные рубки зеленых насаждений без соответствующих обоснований.

6.7. Любая хозяйственная деятельность, связанная с загрязнением воздушного и водного бассейнов, почв, грунтовых и подземных вод, поверхностных стоков, нарушением почвенного покрова.

6.8. Прокладка новых наземных, надземных и воздушных инженерных коммуникаций.

6.9. Изменение уровня грунтовых вод, нарушение гидрологического режима – при прокладке коммуникаций, при благоустройстве территории, другой хозяйственной деятельности.

6.10. Установка любых «сплошных» ограждений.

- 6.11. Установка рекламных конструкций.
- 6.12. Складирование любых веществ, материалов, оборудования, не связанных с проведением работ по функционированию рекреационной зоны.
- 6.13. Свалка мусора.
- 6.14. Разведение костров, весенние палы травы.

