



РОССИЙСКАЯ ФЕДЕРАЦИЯ

ВЛАДИМИРСКАЯ ОБЛАСТЬ

ЗАКОН

**О преобразовании всех поселений, входящих
в состав муниципального образования
Юрьев-Польский район, путем их объединения
во вновь образованное муниципальное
образование и наделении его статусом
муниципального округа и признании утратившими
силу отдельных законов Владимирской
области, статьи 1 Закона Владимирской
области «О внесении изменений в Закон
Владимирской области «О наделении
Юрьев-Польского района и вновь
образованных муниципальных
образований, входящих в его состав,
соответствующим статусом муниципальных
образований и установлении их границ»
и Закон Владимирской области «О мировых
судьях во Владимирской области»**

Принят Законодательным Собранием области

25 апреля 2025 года

Статья 1

1. Преобразовать все входящие в состав муниципального образования Юрьев-Польский район поселения: городское поселение город Юрьев-Польский; сельское поселение Красносельское; сельское поселение Небыловское; сельское поселение Симское путем их объединения во вновь образованное муниципальное образование.

2. Наделить статусом муниципального округа вновь образованное в соответствии с частью 1 настоящей статьи муниципальное образование - Юрьев-Польский муниципальный округ Владимирской области.

3. Определить административным центром Юрьев-Польского муниципального округа Владимирской области город Юрьев-Польский.

4. Границы территории Юрьев-Польского муниципального округа Владимирской области совпадают с границами территории муниципального образования Юрьев-Польский район и устанавливаются согласно приложениям 1, 2 к настоящему Закону.

5. Установить перечень населенных пунктов, входящих в состав территории Юрьев-Польского муниципального округа Владимирской области, согласно приложению 3 к настоящему Закону.

6. Муниципальное образование Юрьев-Польский район и все входящие в его состав поселения, указанные в части 1 настоящей статьи, утрачивают статус муниципального образования со дня создания Юрьев-Польского муниципального округа Владимирской области. Днем создания Юрьев-Польского муниципального округа Владимирской области является день вступления в силу настоящего Закона.

7. Юрьев-Польский муниципальный округ Владимирской области является правопреемником муниципального образования Юрьев-Польский район и всех поселений, преобразованных в соответствии с частью 1 настоящей статьи.

Статья 2

1. Установить численность депутатов Совета народных депутатов Юрьев-Польского муниципального округа Владимирской области первого созыва - 15 человек.

2. Срок полномочий депутатов Совета народных депутатов Юрьев-Польского муниципального округа Владимирской области первого созыва составляет пять лет.

3. Первый глава Юрьев-Польского муниципального округа Владимирской области избирается Советом народных депутатов Юрьев-Польского муниципального округа Владимирской области из числа кандидатов, представленных конкурсной комиссией по результатам конкурса, и возглавляет местную администрацию.

4. Срок полномочий первого главы Юрьев-Польского муниципального округа Владимирской области составляет пять лет.

5. Первый глава Юрьев-Польского муниципального округа Владимирской области исполняет полномочия в соответствии со статьей 36 Федерального закона от 6 октября 2003 года № 131-ФЗ «Об общих принципах организации местного самоуправления в Российской Федерации» и уставом Юрьев-Польского муниципального округа Владимирской области.

Статья 3

1. Установить, что утверждение схемы избирательных округов для проведения выборов в Совет народных депутатов Юрьев-Польского муниципального округа Владимирской области первого созыва осуществляется Советом народных депутатов муниципального образования Юрьев-Польский район не позднее дня официального опубликования решения о назначении выборов в Совет народных депутатов Юрьев-Польского муниципального округа Владимирской области первого созыва.

2. В случае если Совет народных депутатов муниципального образования Юрьев-Польский район не утвердит в установленный срок схему избирательных округов для проведения выборов в Совет народных депутатов Юрьев-Польского муниципального округа Владимирской области первого созыва, то схема избирательных округов для проведения выборов в Совет народных депутатов Юрьев-Польского муниципального округа Владимирской области первого созыва утверждается организующей выборы избирательной комиссией не позднее чем через пять дней со дня официального опубликования решения о назначении выборов в Совет народных депутатов Юрьев-Польского муниципального округа Владимирской области первого созыва.

Статья 4

1. Органы местного самоуправления Юрьев-Польского муниципального округа Владимирской области в соответствии со своей компетенцией являются правопреемниками органов местного самоуправления, которые на день создания Юрьев-Польского муниципального округа Владимирской области осуществляли полномочия по решению вопросов местного значения на соответствующей территории, в отношениях с органами государственной власти Российской Федерации, органами государственной власти субъектов Российской Федерации, органами местного самоуправления, физическими и юридическими лицами. Вопросы правопреемства подлежат урегулированию муниципальными правовыми актами Юрьев-Польского муниципального округа Владимирской области.

2. До урегулирования муниципальными правовыми актами Юрьев-Польского муниципального округа Владимирской области вопросов правопреемства в отношении органов местных администраций, муниципальных учреждений, предприятий и организаций, ранее созданных органами местного самоуправления, которые на день создания Юрьев-Польского муниципального округа Владимирской области осуществляли полномочия по решению вопросов местного значения на соответствующей территории, или с их участием, соответствующие органы местных администраций, муниципальные учреждения, предприятия и организации продолжают осуществлять свою деятельность с сохранением их прежней организационно-правовой формы.

3. Муниципальные правовые акты, принятые органами местного самоуправления, которые на день создания Юрьев-Польского муниципального округа Владимирской области осуществляли полномочия по решению вопросов местного значения на соответствующих территориях, действуют в части,

не противоречащей федеральным законам и иным нормативным правовым актам Российской Федерации, Уставу (Основному Закону) Владимирской области, законам и иным нормативным правовым актам Владимирской области, а также муниципальным правовым актам органов местного самоуправления Юрьев-Польского муниципального округа Владимирской области.

Статья 5

1. Со дня вступления в силу настоящего Закона по 31 декабря 2025 года устанавливается переходный период.

2. В течение переходного периода осуществляется формирование органов местного самоуправления вновь образованного муниципального образования Юрьев-Польский муниципальный округ Владимирской области, а также завершается урегулирование иных вопросов, связанных с преобразованием поселений, указанных в части 1 статьи 1 настоящего Закона.

3. До формирования органов местного самоуправления (избрания должностных лиц местного самоуправления) вновь образованного муниципального образования Юрьев-Польский муниципальный округ Владимирской области полномочия по решению вопросов местного значения вновь образованного муниципального образования на территориях утративших в соответствии с частью 6 статьи 1 настоящего Закона статус муниципальных образований осуществляют органы местного самоуправления (должностные лица местного самоуправления), которые на день создания вновь образованного муниципального образования осуществляли полномочия по решению вопросов местного значения на соответствующих территориях.

Со дня формирования органов местного самоуправления вновь образованного муниципального образования Юрьев-Польский муниципальный округ Владимирской области указанные органы до конца 2025 года осуществляют бюджетные полномочия, связанные с внесением изменений в решения о местных бюджетах муниципального образования Юрьев-Польский район и поселений, указанных в части 1 статьи 1 настоящего Закона, а также бюджетные полномочия, связанные с исполнением данных бюджетов, раздельно по каждому муниципальному образованию в соответствии с бюджетным законодательством.

Составление, рассмотрение и утверждение отчетов об исполнении бюджетов, иной бюджетной отчетности муниципальных образований, утративших статус муниципального образования, за 2025 год осуществляются органами местного самоуправления Юрьев-Польского муниципального округа Владимирской области отдельно по каждому муниципальному образованию в соответствии с бюджетным законодательством.

4. Полномочия представительных органов муниципального образования Юрьев-Польский район и поселений, указанных в части 1 статьи 1 настоящего Закона, прекращаются со дня первого заседания Совета народных депутатов Юрьев-Польского муниципального округа Владимирской области первого созыва.

5. Полномочия администраций муниципального образования Юрьев-Польский район и поселений, указанных в части 1 статьи 1 настоящего Закона, прекращаются со дня формирования администрации Юрьев-Польского муниципального округа Владимирской области.

6. Совет народных депутатов муниципального образования Юрьев-Польский район в течение четырех месяцев с даты принятия настоящего Закона направляет в Законодательное Собрание Владимирской области карту (план) территории муниципального образования Юрьев-Польский муниципальный округ Владимирской области, подготовленную в соответствии с требованиями, установленными Федеральным законом от 18 июня 2001 года № 78-ФЗ «О землеустройстве», в виде электронного документа в формате XML, заверенного усиленной квалифицированной электронной подписью подготовившего ее лица.

Статья 6

Признать утратившими силу:

- 1) Закон Владимирской области от 11 мая 2005 года № 55-ОЗ «О наделении Юрьев-Польского района и вновь образованных муниципальных образований, входящих в его состав, соответствующим статусом муниципальных образований и установлении их границ» (Владимирские ведомости, 2005, 17 мая);
- 2) Закон Владимирской области от 5 августа 2009 года № 91-ОЗ «О внесении изменений в Закон Владимирской области «О наделении Юрьев-Польского района и вновь образованных муниципальных образований, входящих в его состав, соответствующим статусом муниципальных образований и установлении их границ» (Владимирские ведомости, 2009, 12 августа);
- 3) Закон Владимирской области от 14 июня 2012 года № 54-ОЗ «О внесении изменений в приложение 8¹ к Закону Владимирской области «О наделении Юрьев-Польского района и вновь образованных муниципальных образований, входящих в его состав, соответствующим статусом муниципальных образований и установлении их границ» (Владимирские ведомости, 2012, 16 июня);
- 4) Закон Владимирской области от 14 марта 2018 года № 22-ОЗ «О внесении изменений в статью 2 Закона Владимирской области «О наделении Юрьев-Польского района и вновь образованных муниципальных образований, входящих в его состав, соответствующим статусом муниципальных образований и установлении их границ» (Официальный интернет-портал правовой информации (www.pravo.gov.ru), 2018, 16 марта, № 3300201803160005);
- 5) статью 1 Закона Владимирской области от 4 октября 2022 года № 91-ОЗ «О внесении изменений в Закон Владимирской области «О наделении Юрьев-Польского района и вновь образованных муниципальных образований, входящих в его состав, соответствующим статусом муниципальных образований и установлении их границ» и Закон Владимирской области

«О мировых судьях во Владимирской области» (Официальный интернет-портал правовой информации (www.pravo.gov.ru), 2022, 4 октября, № 3300202210040017).

Статья 7

Настоящий Закон вступает в силу после его официального опубликования, за исключением статьи 2, которая вступает в силу по истечении одного месяца со дня вступления в силу настоящего Закона в случае отсутствия инициативы граждан о проведении местного референдума по вопросу определения структуры органов местного самоуправления вновь образованного муниципального образования.

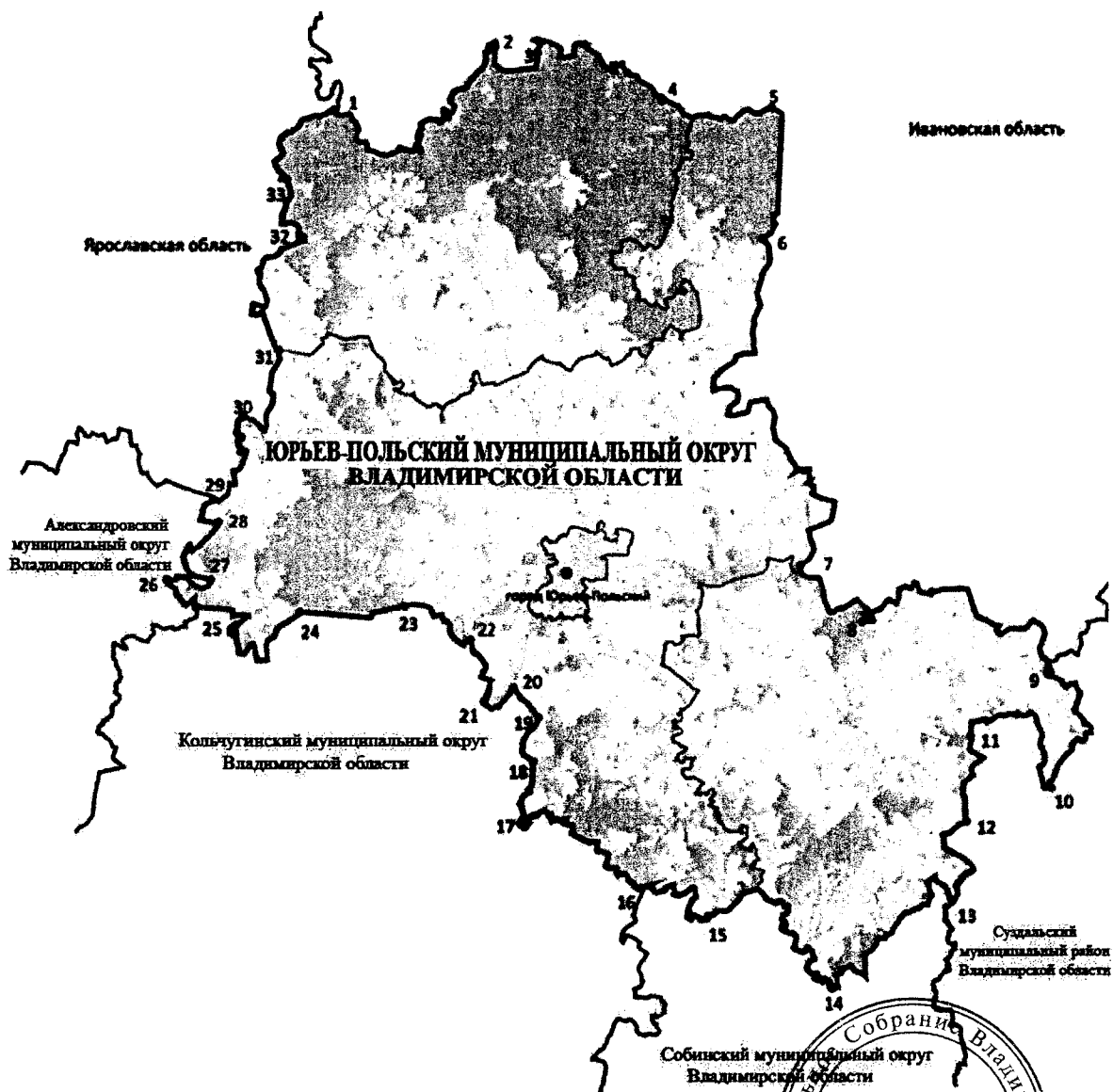
И.о. Губернатора
Владимирской области



Д.Н. Лызлов






Владимир
25 апреля 2025 г.
№ 39-ОЗ

Карта (план)
территории с указанием местоположения границ
муниципального образования Юрьев-Польский
муниципальный округ Владимирской области



Масштаб 1:100000

Условные обозначения:

-  Граница территории муниципального образования Юрьев-Польский муниципальный округ Владимирской области
-  Границы территорий смежных муниципальных образований
-  Границы территорий преобразованных муниципальных образований
-  10 Обозначение и номер характерной точки границы
-  Административный центр муниципального образования Юрьев-Польский муниципальный округ Владимирской области

**Текстовое описание местоположения
границ муниципального образования
Юрьев-Польский муниципальный
округ Владимирской области**

Муниципальное образование Юрьев-Польский муниципальный округ Владимирской области расположено в северо-западной части Владимирской области. Административным центром муниципального образования Юрьев-Польский муниципальный округ Владимирской области является город Юрьев-Польский. Границы территории муниципального образования Юрьев-Польский муниципальный округ Владимирской области совпадают с границами территории утратившего статус муниципального образования Юрьев-Польский район.

На севере и северо-востоке границы муниципального образования Юрьев-Польский муниципальный округ Владимирской области совпадают с границей Ивановской области, на юго-востоке - с границей муниципального образования Суздальский муниципальный район Владимирской области, на юге - с границами муниципального образования Собинский муниципальный округ Владимирской области и муниципального образования Кольчугинский муниципальный округ Владимирской области, на западе - с границей муниципального образования Александровский муниципальный округ Владимирской области и с границей Ярославской области.

От точки 1, находящейся на стыке границ Владимирской, Ярославской и Ивановской областей, до точки 2 граница территории муниципального образования Юрьев-Польский муниципальный округ Владимирской области совмещается с границей территории Ивановской области и проходит в юго-восточном, восточном и северо-восточном направлениях вдоль русла реки Нерль по северным границам кадастровых кварталов 33:04:023401, 33:04:022901, огибая с северо-западной стороны территорию населенного пункта местечко Лучки, и по северо-западной границе кадастрового квартала 33:04:022804.

От точки 2 до точки 3 граница территории муниципального образования Юрьев-Польский муниципальный округ Владимирской области совмещается с границей территории Ивановской области и проходит в южном, восточном и северном направлениях вдоль границы лесного участка Юрьев-Польского лесничества по северной границе кадастрового квартала 33:04:023403 до реки Нерль.

От точки 3 до точки 4 граница территории муниципального образования Юрьев-Польский муниципальный округ Владимирской области совмещается с границей территории Ивановской области и проходит в юго-восточном направлении вдоль русла реки Нерль и северных границ лесных участков

Юрьев-Польского лесничества по северной границе кадастрового квартала 33:04:023403.

От точки 4 до точки 5 граница территории муниципального образования Юрьев-Польский муниципальный округ Владимирской области совмещается с границей территории Ивановской области и проходит в восточном направлении вдоль русла реки Нерль по северным границам кадастровых кварталов 33:04:022803, 33:04:030901, 33:04:031101.

От точки 5 до точки 6 граница территории муниципального образования Юрьев-Польский муниципальный округ Владимирской области совмещается с границей территории Ивановской области и проходит в южном направлении вдоль восточных границ лесных участков Юрьев-Польского лесничества по восточной границе кадастрового квартала 33:04:031101.

От точки 6 до точки 7 граница территории муниципального образования Юрьев-Польский муниципальный округ Владимирской области совмещается с границей территории Ивановской области и проходит в южном направлении по восточным границам кадастровых кварталов 33:04:030901, 33:04:031001, 33:04:050601, затем в юго-восточном и далее в юго-западном направлении по границе кадастрового квартала 33:04:040601.

От точки 7 до точки 8 граница территории муниципального образования Юрьев-Польский муниципальный округ Владимирской области совмещается с границей территории Ивановской области и проходит в южном направлении вдоль границы лесного участка Юрьев-Польского лесничества по восточной границе кадастрового квартала 33:04:111003, затем в юго-восточном направлении по восточной границе кадастрового квартала 33:04:110901 и далее в северо-восточном, юго-восточном и юго-западном направлениях вдоль границы лесного участка Юрьев-Польского лесничества по северной границе кадастрового квартала 33:04:131301.

От точки 8 до точки 9 граница территории муниципального образования Юрьев-Польский муниципальный округ Владимирской области совмещается с границей территории Ивановской области и проходит в восточном, затем в южном направлении по северной и восточной границам кадастрового квартала 33:04:120801.

От точки 9 до точки 10 граница территории муниципального образования Юрьев-Польский муниципальный округ Владимирской области совмещается с границей территории муниципального образования Суздальский муниципальный район Владимирской области и проходит в юго-восточном, затем в юго-западном направлении вдоль восточной границы кадастрового квартала 33:04:120801.

От точки 10 до точки 11 граница территории муниципального образования Юрьев-Польский муниципальный округ Владимирской области совмещается с границей территории муниципального образования Суздальский муниципальный район Владимирской области и проходит в северном, западном и южном направлениях по южной границе кадастрового квартала 33:04:120801.

От точки 11 до точки 12 граница территории муниципального образования Юрьев-Польский муниципальный округ Владимирской области

совмещается с границей территории муниципального образования Суздальский муниципальный район Владимирской области и проходит в южном направлении вдоль восточной границы кадастрового квартала 33:04:131201 до границы населенного пункта деревня Мукино и далее вдоль русла реки Семига, пересекая автомобильную дорогу «Владимир - Юрьев-Польский - Переславль-Залесский».

От точки 12 до точки 13 граница территории муниципального образования Юрьев-Польский муниципальный округ Владимирской области совмещается с границей территории муниципального образования Суздальский муниципальный район Владимирской области и проходит в юго-западном направлении по юго-восточной границе кадастрового квартала 33:04:131201, затем проходит вдоль восточной границы кадастрового квартала 33:04:161001 в южном и юго-восточном направлениях вдоль границ лесных участков Юрьев-Польского лесничества до реки Семига и далее в юго-западном направлении вдоль русла реки Семига.

От точки 13 до точки 14 граница территории муниципального образования Юрьев-Польский муниципальный округ Владимирской области совмещается с границей территории муниципального образования Собинский муниципальный округ Владимирской области и проходит сначала в северо-западном направлении, затем в юго-западном направлении вдоль границ лесных участков Юрьев-Польского лесничества по юго-восточным границам кадастровых кварталов 33:04:161001, 33:04:161101, 33:04:161102 до реки Колокша.

От точки 14 до точки 15 граница территории муниципального образования Юрьев-Польский муниципальный округ Владимирской области совмещается с границей территории муниципального образования Собинский муниципальный округ Владимирской области и проходит в северо-западном направлении вдоль русла реки Колокша, русла реки Яхромы и снова вдоль русла реки Колокша по юго-западным границам кадастровых кварталов 33:04:161001, 33:04:140601, затем в юго-западном направлении вдоль русла реки Томушка и вдоль границ лесных участков Юрьев-Польского лесничества по южной границе кадастрового квартала 33:04:150701 и пересекает автомобильную дорогу «Юрьев-Польский - Семьинское - Авдотьино - «Фетинино - Спасское».

От точки 15 до точки 16 граница территории муниципального образования Юрьев-Польский муниципальный округ Владимирской области совмещается с границей территории муниципального образования Собинский муниципальный округ Владимирской области и проходит в западном, северном и далее в западном направлении вдоль границ лесных участков Юрьев-Польского лесничества по южным границам кадастровых кварталов 33:04:150701, 33:04:150801.

От точки 16 до точки 17 граница территории муниципального образования Юрьев-Польский муниципальный округ Владимирской области совмещается с границей территории муниципального образования Кольчугинский муниципальный округ Владимирской области и проходит

в северо-западном, затем в юго-западном направлении вдоль границ лесных участков Юрьев-Польского лесничества по юго-западным границам кадастровых кварталов 33:04:150801, 33:04:150701, 33:04:102001 и южной границе кадастрового квартала 33:04:101801.

От точки 17 до точки 18 граница территории муниципального образования Юрьев-Польский муниципальный округ Владимирской области совмещается с границей территории муниципального образования Кольчугинский муниципальный округ Владимирской области и проходит в северном направлении по западным границам кадастровых кварталов 33:04:101801, 33:04:102002.

От точки 18 до точки 19 граница территории муниципального образования Юрьев-Польский муниципальный округ Владимирской области совмещается с границей территории муниципального образования Кольчугинский муниципальный округ Владимирской области и проходит в северо-западном направлении вдоль границ лесных участков Юрьев-Польского лесничества и затем в северном и северо-восточном направлениях вдоль русла реки Кучка по западной границе кадастрового квартала 33:04:101801.

От точки 19 до точки 20 граница территории муниципального образования Юрьев-Польский муниципальный округ Владимирской области совмещается с границей территории муниципального образования Кольчугинский муниципальный округ Владимирской области и проходит в северо-западном направлении вдоль границ лесных участков Юрьев-Польского лесничества по западной границе кадастрового квартала 33:04:101801 до границы полосы отвода железной дороги «СЖД «Москва - Иваново».

От точки 20 до точки 21 граница территории муниципального образования Юрьев-Польский муниципальный округ Владимирской области совмещается с границей территории муниципального образования Кольчугинский муниципальный округ Владимирской области и проходит в юго-западном направлении вдоль правой стороны полосы отвода железной дороги «СЖД «Москва - Иваново», затем пересекает указанную железную дорогу и проходит в северо-западном направлении по южной границе кадастрового квартала 33:04:062502.

От точки 21 до точки 22 граница территории муниципального образования Юрьев-Польский муниципальный округ Владимирской области совмещается с границей территории муниципального образования Кольчугинский муниципальный округ Владимирской области и проходит в северном направлении вдоль русла реки Жаровка по западной границе кадастрового квартала 33:04:062301, затем в северо-западном направлении вдоль юго-западной границы кадастрового квартала 33:04:062501.

От точки 22 до точки 23 граница территории муниципального образования Юрьев-Польский муниципальный округ Владимирской области совмещается с границей территории муниципального образования Кольчугинский муниципальный округ Владимирской области и проходит

в северо-западном направлении вдоль границы лесного участка Юрьев-Польского лесничества по юго-западной границе кадастрового квартала 33:04:062501 и далее по южной границе кадастрового квартала 33:04:090901.

От точки 23 до точки 24 граница территории муниципального образования Юрьев-Польский муниципальный округ Владимирской области совмещается с границей территории муниципального образования Кольчугинский муниципальный округ Владимирской области и проходит в западном направлении вдоль границ лесных участков Юрьев-Польского лесничества по южным границам кадастровых кварталов 33:04:091003, 33:04:090901, 33:04:091002.

От точки 24 до точки 25 граница территории муниципального образования Юрьев-Польский муниципальный округ Владимирской области совмещается с границей территории муниципального образования Кольчугинский муниципальный округ Владимирской области и проходит в юго-западном, далее в северо-западном и северо-восточном, затем в западном направлении вдоль границ лесных участков Юрьев-Польского лесничества по юго-восточной, южной и западной границам кадастрового квартала 33:04:090902 и южной границе кадастрового квартала 33:04:091001.

От точки 25 до точки 26 граница территории муниципального образования Юрьев-Польский муниципальный округ Владимирской области совмещается с границей территории муниципального образования Александровский муниципальный округ Владимирской области и проходит в северном направлении вдоль границы лесного участка Юрьев-Польского лесничества по западной границе кадастрового квартала 33:04:091001, далее в юго-западном и затем в северо-западном направлении вдоль границ лесных участков Юрьев-Польского лесничества и вдоль русла реки Шаха по юго-восточной и юго-западной границам кадастрового квартала 33:04:090904.

От точки 26 до точки 27 граница территории муниципального образования Юрьев-Польский муниципальный округ Владимирской области совмещается с границей территории муниципального образования Александровский муниципальный округ Владимирской области и проходит в восточном, затем в юго-восточном и северо-восточном направлениях вдоль границ лесных участков Юрьев-Польского лесничества по северной границе кадастрового квартала 33:04:090904 и западной границе кадастрового квартала 33:04:091001.

От точки 27 до точки 28 граница территории муниципального образования Юрьев-Польский муниципальный округ Владимирской области совмещается с границей территории муниципального образования Александровский муниципальный округ Владимирской области и проходит в западном, северном и далее в северо-восточном направлениях вдоль границ лесных участков Юрьев-Польского лесничества по южной, западной и северной границам кадастрового квартала 33:04:090903 и западным границам кадастровых кварталов 33:04:091001 и 33:04:081101.

От точки 28 до точки 29 граница территории муниципального образования Юрьев-Польский муниципальный округ Владимирской области совмещается с границей территории муниципального образования Александровский муниципальный округ Владимирской области и проходит в западном, северном и северо-восточном направлениях по западной границе кадастрового квартала 33:04:081101.

От точки 29 до точки 30 граница территории муниципального образования Юрьев-Польский муниципальный округ Владимирской области совмещается с границей территории Ярославской области и проходит в северо-восточном направлении до реки Шаха и далее в северном направлении вдоль русла реки Шаха по западной границе кадастрового квартала 33:04:081101.

От точки 30 до точки 31 граница территории муниципального образования Юрьев-Польский муниципальный округ Владимирской области совмещается с границей территории Ярославской области и проходит в юго-восточном и затем в северном направлении по западной границе кадастрового квартала 33:04:081101.

От точки 31 до точки 32 граница территории муниципального образования Юрьев-Польский муниципальный округ Владимирской области совмещается с границей территории Ярославской области и проходит в северо-западном и северо-восточном направлениях вдоль границ лесных участков Юрьев-Польского лесничества по юго-западной и северо-западной границам кадастрового квартала 33:04:022805.

От точки 32 до точки 33 граница территории муниципального образования Юрьев-Польский муниципальный округ Владимирской области совмещается с границей территории Ярославской области и проходит в северо-западном и далее в северном направлении вдоль границ лесных участков Юрьев-Польского лесничества по юго-западной и западной границам кадастрового квартала 33:04:023404, пересекая при этом автомобильную дорогу «Владимир - Юрьев-Польский - Переславль-Залесский», и по западной границе кадастрового квартала 33:04:023101.

От точки 33 до точки 1 граница территории муниципального образования Юрьев-Польский муниципальный округ Владимирской области совмещается с границей территории Ярославской области и проходит в северном и далее в северо-восточном направлении вдоль границы лесного участка Юрьев-Польского лесничества по западной и северо-западной границам кадастрового квартала 33:04:023401.



**Перечень
населенных пунктов, входящих в состав
территории Юрьев-Польского
муниципального округа Владимирской области**

1. Село Абабурово.
2. Село Авдотьино.
3. Село Алексино.
4. Село Андреевское.
5. Село Андреевское.
6. Село Афинеево.
7. Деревня Баскаки.
8. Село Беляницыно.
9. Село Березники.
10. Деревня Бильдино.
11. Село Богдановский рыбопитомник.
12. Село Богдановское.
13. Село Богородское.
14. Село Большелучинское.
15. Село Большепетровское.
16. Деревня Борисовка.
17. Село Варварино.
18. Деревня Васильевка.
19. Деревня Вёска.
20. Деревня Вижегша.
21. Село Волствиново.
22. Село Ворогово.
23. Деревня Воскресенское.
24. Деревня Выползово.
25. Деревня Гаврильцево.
26. Село Горки.
27. Село Городище.
28. Село Горяиново.
29. Село Григорово.
30. Деревня Дергаево.
31. Село Добрынское.
32. Деревня Дроздово.
33. Село Дубрава.
34. Деревня Егоровка.

35. Деревня Елох.
36. Деревня Елховское лесничество.
37. Село Ельцы.
38. Деревня Железово.
39. Село Заборье.
40. Деревня Звенцово.
41. Село Иворово.
42. Село Ильинское.
43. Село Иналово.
44. Село Исаково.
45. Село Калиновка.
46. Село Калмань.
47. Село Каменка.
48. Деревня Карабаниха.
49. Деревня Карандышево.
50. Село Карельская Слободка.
51. Село Кирпичный завод.
52. Деревня Ключевая.
53. Деревня Княжиха.
54. Деревня Кокорекино.
55. Деревня Коленово.
56. Деревня Колокольцево.
57. Село Косагово.
58. Село Косинское.
59. Село Котлучино.
60. Село Красная Горка.
61. Село Красное.
62. Село Красное Заречье.
63. Село Кубаево.
64. Село Кузьмадино.
65. Село Кумино.
66. Село Кучки.
67. Деревня Лазаревское.
68. Село Леднево.
69. Станция Леднево.
70. Село Лиственный.
71. Деревня Лукино.
72. Местечко Лучки.
73. Село Лыково.
74. Село Маймор.
75. Деревня Малое Петровское.
76. Село Малолучинское.
77. Деревня Марково.

78. Село Матвейцево.
79. Деревня Махлино.
80. Деревня Михали.
81. Деревня Мукино.
82. Село Небылое.
83. Деревня Невежино.
84. Село Ненашевское.
85. Село Нестерово.
86. Село Никульское.
87. Деревня Новая.
88. Село Новое.
89. Деревня Новопавловка.
90. Село Озёрный.
91. Село Ополье.
92. Деревня Осиповец.
93. Село Павловское.
94. Село Палазино.
95. Село Парковый.
96. Село Парша.
97. Село Пенье.
98. Село Перемилово.
99. Деревня Петрятково.
100. Село Подлесный.
101. Село Подолец.
102. Село Поелово.
103. Село Пречистая Гора.
104. Село Пригородный.
105. Село Радованье.
106. Село Ратислово.
107. Село Ручейки.
108. Село Рябинино.
109. Деревня Рябинки.
110. Село Сваино.
111. Село Семьинское.
112. Село Сима.
113. Село Симизино.
114. Деревня Слуда.
115. Село Сорогужино.
116. Село Сосновый Бор.
117. Село Спасское.
118. Деревня Старково.
119. Село Старково.
120. Станция Старково.

121. Село Старниково.
122. Деревня Тартышево.
123. Село Теньки.
124. Деревня Терентьево.
125. Деревня Терешки.
126. Село Терновка.
127. Деревня Теслово.
128. Село Турабьево.
129. Деревня Турсино.
130. Деревня Турыгино.
131. Село Федоровское.
132. Село Федосьино.
133. Село Фёдоровское.
134. Село Фроловское.
135. Село Хвойный.
136. Деревня Хорошовка.
137. Село Чеково.
138. Село Черкасово.
139. Село Чернокулово.
140. Деревня Чувашиха.
141. Деревня Шадрино.
142. Деревня Шегодская.
143. Село Шегодское.
144. Село Шипилово.
145. Село Шихобалово.
146. Местечко Шордога.
147. Село Энтузиаст.
148. Деревня Юрково.
149. Город Юрьев-Польский.





ЗАКОНОДАТЕЛЬНОЕ СОБРАНИЕ ВЛАДИМИРСКОЙ ОБЛАСТИ

ПОСТАНОВЛЕНИЕ

25.04.2025

г. Владимир

№ 102

О Законе Владимирской области «О преобразовании всех поселений, входящих в состав муниципального образования Юрьев-Польский район, путем их объединения во вновь образованное муниципальное образование и наделении его статусом муниципального округа и признании утратившими силу отдельных законов Владимирской области, статьи 1 Закона Владимирской области «О внесении изменений в Закон Владимирской области «О наделении Юрьев-Польского района и вновь образованных муниципальных образований, входящих в его состав, соответствующим статусом муниципальных образований и установлении их границ» и Закон Владимирской области «О мировых судьях во Владимирской области»

Законодательное
ПОСТАНОВЛЯЕТ:

Собрание

Владимирской

области

1. Принять Закон Владимирской области «О преобразовании всех поселений, входящих в состав муниципального образования Юрьев-Польский район, путем их объединения во вновь образованное муниципальное образование и наделении его статусом муниципального округа и признании утратившими силу отдельных законов Владимирской области, статьи 1 Закона Владимирской области «О внесении изменений в Закон Владимирской области «О наделении Юрьев-Польского района и вновь образованных муниципальных образований, входящих в его состав, соответствующим статусом муниципальных образований и установлении их границ» и Закон Владимирской области «О мировых судьях во Владимирской области».

2. Направить данный Закон Губернатору Владимирской области для подписания и обнародования.

3. Настоящее постановление вступает в силу со дня его принятия.

Председатель
Законодательного Собрания
Владимирской области



О.Н. Хохлова