



РОССИЙСКАЯ ФЕДЕРАЦИЯ

ВЛАДИМИРСКАЯ ОБЛАСТЬ

ЗАКОН

**О преобразовании всех поселений,
входящих в состав муниципального
образования Кольчугинский район,
путем их объединения во вновь
образованное муниципальное
образование и наделении его
статусом муниципального округа
и признании утратившими силу
отдельных законов
Владимирской области**

Принят Законодательным Собранием области

25 апреля 2025 года

Статья 1

1. Преобразовать все входящие в состав муниципального образования Кольчугинский район поселения: городское поселение город Кольчугино; Бавленское сельское поселение Кольчугинского муниципального района Владимирской области; Есиплевское сельское поселение Кольчугинского муниципального района Владимирской области; Ильинское сельское поселение Кольчугинского муниципального района Владимирской области; Раздольевское сельское поселение Кольчугинского муниципального района Владимирской области; Флорищинское сельское поселение путем их объединения во вновь образованное муниципальное образование.

2. Наделить статусом муниципального округа вновь образованное в соответствии с частью 1 настоящей статьи муниципальное образование - Кольчугинский муниципальный округ Владимирской области.

3. Определить административным центром Кольчугинского муниципального округа Владимирской области город Кольчугино.

4. Границы территории Кольчугинского муниципального округа Владимирской области совпадают с границами территории муниципального образования Кольчугинский район и устанавливаются согласно приложениям 1, 2 к настоящему Закону.

5. Установить перечень населенных пунктов, входящих в состав территории Кольчугинского муниципального округа Владимирской области, согласно приложению 3 к настоящему Закону.

6. Муниципальное образование Кольчугинский район и все входящие в его состав поселения, указанные в части 1 настоящей статьи, утрачивают статус муниципального образования со дня создания Кольчугинского муниципального округа Владимирской области. Днем создания Кольчугинского муниципального округа Владимирской области является день вступления в силу настоящего Закона.

7. Кольчугинский муниципальный округ Владимирской области является правопреемником муниципального образования Кольчугинский район и всех поселений, преобразованных в соответствии с частью 1 настоящей статьи.

Статья 2

1. Установить численность депутатов Совета народных депутатов Кольчугинского муниципального округа Владимирской области первого созыва - 20 человек.

2. Срок полномочий депутатов Совета народных депутатов Кольчугинского муниципального округа Владимирской области первого созыва составляет пять лет.

3. Первый глава Кольчугинского муниципального округа Владимирской области избирается Советом народных депутатов Кольчугинского муниципального округа Владимирской области из числа кандидатов, представленных конкурсной комиссией по результатам конкурса, и возглавляет местную администрацию.

4. Срок полномочий первого главы Кольчугинского муниципального округа Владимирской области составляет пять лет.

5. Первый глава Кольчугинского муниципального округа Владимирской области исполняет полномочия в соответствии со статьей 36 Федерального закона от 6 октября 2003 года № 131-ФЗ «Об общих принципах организации местного самоуправления в Российской Федерации» и уставом Кольчугинского муниципального округа Владимирской области.

Статья 3

1. Установить, что утверждение схемы избирательных округов для проведения выборов в Совет народных депутатов Кольчугинского муниципального округа Владимирской области первого созыва осуществляется Советом народных депутатов Кольчугинского района не позднее дня

официального опубликования решения о назначении выборов в Совет народных депутатов Кольчугинского муниципального округа Владимирской области первого созыва.

2. В случае если Совет народных депутатов Кольчугинского района не утвердит в установленный срок схему избирательных округов для проведения выборов в Совет народных депутатов Кольчугинского муниципального округа Владимирской области первого созыва, то схема избирательных округов для проведения выборов в Совет народных депутатов Кольчугинского муниципального округа Владимирской области первого созыва утверждается организующей выборы избирательной комиссией не позднее чем через пять дней со дня официального опубликования решения о назначении выборов в Совет народных депутатов Кольчугинского муниципального округа Владимирской области первого созыва.

Статья 4

1. Органы местного самоуправления Кольчугинского муниципального округа Владимирской области в соответствии со своей компетенцией являются правопреемниками органов местного самоуправления, которые на день создания Кольчугинского муниципального округа Владимирской области осуществляли полномочия по решению вопросов местного значения на соответствующей территории, в отношениях с органами государственной власти Российской Федерации, органами государственной власти субъектов Российской Федерации, органами местного самоуправления, физическими и юридическими лицами. Вопросы правопреемства подлежат урегулированию муниципальными правовыми актами Кольчугинского муниципального округа Владимирской области.

2. До урегулирования муниципальными правовыми актами Кольчугинского муниципального округа Владимирской области вопросов правопреемства в отношении органов местных администраций, муниципальных учреждений, предприятий и организаций, ранее созданных органами местного самоуправления, которые на день создания Кольчугинского муниципального округа Владимирской области осуществляли полномочия по решению вопросов местного значения на соответствующей территории, или с их участием, соответствующие органы местных администраций, муниципальные учреждения, предприятия и организации продолжают осуществлять свою деятельность с сохранением их прежней организационно-правовой формы.

3. Муниципальные правовые акты, принятые органами местного самоуправления, которые на день создания Кольчугинского муниципального округа Владимирской области осуществляли полномочия по решению вопросов местного значения на соответствующих территориях, действуют в части, не противоречащей федеральным законам и иным нормативным правовым актам Российской Федерации, Уставу (Основному Закону) Владимирской области, законам и иным нормативным правовым актам Владимирской области, а также муниципальным правовым актам органов местного

самоуправления Кольчугинского муниципального округа Владимирской области.

Статья 5

1. Со дня вступления в силу настоящего Закона по 31 декабря 2025 года устанавливается переходный период.

2. В течение переходного периода осуществляется формирование органов местного самоуправления вновь образованного муниципального образования Кольчугинский муниципальный округ Владимирской области, а также завершается урегулирование иных вопросов, связанных с преобразованием поселений, указанных в части 1 статьи 1 настоящего Закона.

3. До формирования органов местного самоуправления (избрания должностных лиц местного самоуправления) вновь образованного муниципального образования Кольчугинский муниципальный округ Владимирской области полномочия по решению вопросов местного значения вновь образованного муниципального образования на территориях утративших в соответствии с частью 6 статьи 1 настоящего Закона статус муниципальных образований осуществляют органы местного самоуправления (должностные лица местного самоуправления), которые на день создания вновь образованного муниципального образования осуществляли полномочия по решению вопросов местного значения на соответствующих территориях.

Со дня формирования органов местного самоуправления вновь образованного муниципального образования Кольчугинский муниципальный округ Владимирской области указанные органы до конца 2025 года осуществляют бюджетные полномочия, связанные с внесением изменений в решения о местных бюджетах муниципального образования Кольчугинский район и поселений, указанных в части 1 статьи 1 настоящего Закона, а также бюджетные полномочия, связанные с исполнением данных бюджетов, отдельно по каждому муниципальному образованию в соответствии с бюджетным законодательством.

Составление, рассмотрение и утверждение отчетов об исполнении бюджетов, иной бюджетной отчетности муниципальных образований, утративших статус муниципального образования, за 2025 год осуществляются органами местного самоуправления Кольчугинского муниципального округа Владимирской области отдельно по каждому муниципальному образованию в соответствии с бюджетным законодательством.

4. Полномочия представительных органов муниципального образования Кольчугинский район и поселений, указанных в части 1 статьи 1 настоящего Закона, прекращаются со дня первого заседания Совета народных депутатов Кольчугинского муниципального округа Владимирской области первого созыва.

5. Полномочия администраций муниципального образования Кольчугинский район и поселений, указанных в части 1 статьи 1 настоящего

Закона, прекращаются со дня формирования администрации Кольчугинского муниципального округа Владимирской области.

6. Совет народных депутатов Кольчугинского района в течение четырех месяцев с даты принятия настоящего Закона направляет в Законодательное Собрание Владимирской области карту (план) территории муниципального образования Кольчугинский муниципальный округ Владимирской области, подготовленную в соответствии с требованиями, установленными Федеральным законом от 18 июня 2001 года № 78-ФЗ «О землеустройстве», в виде электронного документа в формате XML, заверенного усиленной квалифицированной электронной подписью подготовившего ее лица.

Статья 6

Признать утратившими силу:

1) Закон Владимирской области от 16 мая 2005 года № 64-ОЗ «О переименовании муниципального образования округ Кольчугино в муниципальное образование Кольчугинский район, наделении его и вновь образованных муниципальных образований, входящих в его состав, соответствующим статусом муниципальных образований и установлении их границ» (Владимирские ведомости, 2005, 18 мая);

2) Закон Владимирской области от 10 августа 2009 года № 114-ОЗ «О внесении изменений в Закон Владимирской области «О переименовании муниципального образования округ Кольчугино в муниципальное образование Кольчугинский район, наделении его и вновь образованных муниципальных образований, входящих в его состав, соответствующим статусом муниципальных образований и установлении их границ» (Владимирские ведомости, 2009, 19 августа);

3) Закон Владимирской области от 12 июля 2013 года № 75-ОЗ «О внесении изменений в Закон Владимирской области «О переименовании муниципального образования округ Кольчугино в муниципальное образование Кольчугинский район, наделении его и вновь образованных муниципальных образований, входящих в его состав, соответствующим статусом муниципальных образований и установлении их границ» (Владимирские ведомости, 2013, 20 июля);

4) Закон Владимирской области от 14 марта 2018 года № 27-ОЗ «О внесении изменений в статью 2 Закона Владимирской области «О переименовании муниципального образования округ Кольчугино в муниципальное образование Кольчугинский район, наделении его и вновь образованных муниципальных образований, входящих в его состав, соответствующим статусом муниципальных образований и установлении их границ» (Официальный интернет-портал правовой информации (www.pravo.gov.ru), 2018, 16 марта, № 3300201803160007).

Статья 7

Настоящий Закон вступает в силу после его официального

опубликования, за исключением статьи 2, которая вступает в силу по истечении одного месяца со дня вступления в силу настоящего Закона в случае отсутствия инициативы граждан о проведении местного референдума по вопросу определения структуры органов местного самоуправления вновь образованного муниципального образования.

И.о. Губернатора
Владимирской области



Д.Н. Лызлов






Владимир
25 апреля 2025 г.
№ 36-ОЗ

**Карта (план) территории с указанием
местоположения границ муниципального образования
Кольчугинский муниципальный округ Владимирской области**



Масштаб 1:100000

Условные обозначения:

-  Граница территории муниципального образования Кольчугинский муниципальный округ Владимирской области
-  Границы территории смежных муниципальных образований
-  Административный центр - г. Кольчугино
-  Границы кадастровых кварталов
-  Границы населенных пунктов
- 10 Обозначение и номер характерной точки границы



**Текстовое описание местоположения
границ муниципального образования
Кольчугинский муниципальный округ
Владимирской области**

Кольчугинский муниципальный округ Владимирской области расположен в северо-западной части Владимирской области. Общая протяженность границы муниципального образования составляет 238,2 км. Город Кольчугино является административным центром муниципального образования Кольчугинский муниципальный округ Владимирской области.

Граница территории муниципального образования Кольчугинский муниципальный округ Владимирской области начинается от точки 1, совмещаясь с границами территорий муниципального образования Юрьев-Польский муниципальный округ Владимирской области и муниципального образования Александровский муниципальный округ Владимирской области.

От точки 1 до точки 2 граница территории муниципального образования Кольчугинский муниципальный округ Владимирской области совмещается с границей территории муниципального образования Юрьев-Польский муниципальный округ Владимирской области и проходит в восточном и юго-восточном направлениях по границам кадастровых кварталов 33:03:000101, 33:03:000109, 33:03:001202, затем, меняя направление на северо-восточное, проходит по границам кадастровых кварталов 33:03:001218 и 33:03:001201, пересекая реку Пекша, а также по землям лесного фонда Юрьев-Польского лесничества Владимирской области.

От точки 2 до точки 3 граница территории муниципального образования Кольчугинский муниципальный округ Владимирской области совмещается с границей территории муниципального образования Юрьев-Польский муниципальный округ Владимирской области и проходит в восточном направлении вдоль северных границ кадастровых кварталов 33:03:001220, 33:03:001010, 33:03:001007 и по границам Кольчугинского лесничества Владимирской области.

От точки 3 до точки 4 граница территории муниципального образования Кольчугинский муниципальный округ Владимирской области совмещается с границей территории муниципального образования Юрьев-Польский муниципальный округ Владимирской области и проходит в юго-восточном направлении по границе кадастрового квартала 33:03:001007, доходит до реки Сега, поворачивает на северо-восток и проходит по ее правому берегу.

От точки 4 до точки 5 граница территории муниципального образования Кольчугинский муниципальный округ Владимирской области совмещается с границей территории муниципального образования Юрьев-Польский

муниципальный округ Владимирской области и проходит в юго-восточном направлении по левому берегу реки Жаровка, а также по восточной границе кадастрового квартала 33:03:001007.

От точки 5 до точки 6 граница территории муниципального образования Кольчугинский муниципальный округ Владимирской области совмещается с границей территории муниципального образования Юрьев-Польский муниципальный округ Владимирской области и проходит в северо-восточном направлении, пересекая железную дорогу «СЖД «Москва - Иваново», затем вдоль левой стороны полосы отвода указанной железной дороги по границе кадастрового квартала 33:03:000902.

От точки 6 до точки 7 граница территории муниципального образования Кольчугинский муниципальный округ Владимирской области совмещается с границей территории муниципального образования Юрьев-Польский муниципальный округ Владимирской области и проходит от границы отвода железной дороги «СЖД «Москва - Иваново» в юго-восточном направлении по границе кадастрового квартала 33:03:000902 до русла реки Кучка.

От точки 7 до точки 8 граница территории муниципального образования Кольчугинский муниципальный округ Владимирской области совмещается с границей территории муниципального образования Юрьев-Польский муниципальный округ Владимирской области и проходит в юго-западном направлении по правому берегу реки Кучка, затем в юго-восточном направлении по восточной границе кадастрового квартала 33:03:000902.

От точки 8 до точки 9 граница территории муниципального образования Кольчугинский муниципальный округ Владимирской области совмещается с границей территории муниципального образования Юрьев-Польский муниципальный округ Владимирской области и проходит в южном направлении по восточным границам кадастровых кварталов 33:03:000902 и 33:03:000808.

От точки 9 до точки 10 граница территории муниципального образования Кольчугинский муниципальный округ Владимирской области совмещается с границей территории муниципального образования Юрьев-Польский муниципальный округ Владимирской области и проходит в юго-восточном направлении по землям лесного фонда Кольчугинского лесничества Владимирской области, а также по границам кадастровых кварталов 33:03:000711, 33:03:000701, 33:03:000712.

Точка 10 является точкой совмещения границ территорий муниципального образования Кольчугинский муниципальный округ Владимирской области, муниципального образования Юрьев-Польский муниципальный округ Владимирской области и муниципального образования Собинский муниципальный округ Владимирской области.

От точки 10 до точки 11 граница территории муниципального образования Кольчугинский муниципальный округ Владимирской области совмещается с границей территории муниципального образования Собинский муниципальный округ Владимирской области и проходит в юго-западном

направлении по восточной границе кадастрового квартала 33:03:000712, далее, меняя направление на юго-восточное, проходит по восточной границе кадастрового квартала 33:03:000612.

От точки 11 до точки 12 граница территории муниципального образования Кольчугинский муниципальный округ Владимирской области совмещается с границей территории муниципального образования Собинский муниципальный округ Владимирской области и проходит в южном и юго-западном направлениях по левому берегу реки Циминка, а также по восточным границам кадастровых кварталов 33:03:000612, 33:03:000605, затем, меняя направление на восточное, вновь проходит по границе кадастрового квартала 33:03:000612 и границе Кольчугинского лесничества Владимирской области.

От точки 12 до точки 13 граница территории муниципального образования Кольчугинский муниципальный округ Владимирской области совмещается с границей территории муниципального образования Собинский муниципальный округ Владимирской области и проходит в юго-западном и юго-восточном направлениях по границе Кольчугинского лесничества Владимирской области, меняя направление на западное по границе кадастрового квартала 33:03:000612.

От точки 13 до точки 14 граница территории муниципального образования Кольчугинский муниципальный округ Владимирской области совмещается с границей территории муниципального образования Собинский муниципальный округ Владимирской области и проходит в северо-западном и юго-западном направлениях по границе кадастрового квартала 33:03:000612, затем по восточной границе кадастрового квартала 33:03:000613.

Точка 14 является точкой совмещения границ территорий муниципального образования Кольчугинский муниципальный округ Владимирской области, муниципального образования Собинский муниципальный округ Владимирской области и муниципального образования Петушинский район.

От точки 14 до точки 15 граница территории муниципального образования Кольчугинский муниципальный округ Владимирской области совмещается с границей территории муниципального образования Петушинский район и проходит в юго-западном и юго-восточном направлениях по границам кадастровых кварталов 33:03:000613 и 33:03:000610.

От точки 15 до точки 16 граница территории муниципального образования Кольчугинский муниципальный округ Владимирской области совмещается с границей территории муниципального образования Петушинский район и проходит в юго-западном направлении, поворачивая на север по границе кадастрового квартала 33:03:000512, затем на запад по южной границе кадастрового квартала 33:03:000513, далее в южном направлении по восточной границе кадастрового квартала 33:03:000402 до реки Пекша, затем по ее левому берегу.

От точки 16 до точки 17 граница территории муниципального образования Кольчугинский муниципальный округ Владимирской области совмещается с границей территории муниципального образования Петушинский район и проходит в юго-западном направлении по южной границе кадастрового квартала 33:03:000402, пересекая реку Малая Липня, далее в южном и юго-западном направлениях по границе кадастрового квартала 33:03:000420, затем, меняя направление на северо-западное, проходит по правому берегу реки Большая Липня и по южной границе кадастрового квартала 33:03:000402.

От точки 17 до точки 18 граница территории муниципального образования Кольчугинский муниципальный округ Владимирской области совмещается с границей территории муниципального образования Петушинский район и проходит в северо-западном направлении, затем, меняя направление на юго-западное, проходит по границе Государственного природного комплексного (ландшафтного) заказника регионального значения «Кольчугинский», по границам кадастровых кварталов 33:03:000402 и 33:03:000313.

От точки 18 до точки 19 граница территории муниципального образования Кольчугинский муниципальный округ Владимирской области совмещается с границей территории муниципального образования Петушинский район и проходит в юго-западном и северо-западном направлениях до пересечения с рекой Вольга, далее в северо-западном и северо-восточном направлениях по границе кадастрового квартала 33:03:000312, далее, повернув на запад, граница территории муниципального образования Кольчугинский муниципальный округ Владимирской области проходит по южной границе кадастрового квартала 33:03:000314, затем в юго-западном направлении по восточной границе кадастрового квартала 33:03:000305, вдоль полосы отвода автомобильной дороги межмуниципального значения Перново - Головино - Мячиково - Ваулово с идентификационным номером 17 ОП МЗ 17 Н - 50.

От точки 19 до точки 20 граница территории муниципального образования Кольчугинский муниципальный округ Владимирской области совмещается с границей территории муниципального образования Петушинский район и проходит в северо-западном направлении, огибая Кольчугинское лесничество Владимирской области по южной и западной границам кадастровых кварталов 33:03:000305, 33:03:000304.

Точка 20 является точкой совмещения границ территорий муниципального образования Кольчугинский муниципальный округ Владимирской области, муниципального образования Петушинский район и муниципального образования Киржачский муниципальный округ Владимирской области.

От точки 20 до точки 21 граница территории муниципального образования Кольчугинский муниципальный округ Владимирской области совмещается с границей территории муниципального образования Киржачский

муниципальный округ Владимирской области и проходит по границам Кольчугинского и Киржачского лесничеств Владимирской области в северо-западном направлении, далее, меняя направление на восточное, проходит по правому берегу реки Шередарь, затем, поворачивая на северо-запад, по западной границе кадастрового квартала 33:03:000302, затем по границам кадастровых кварталов 33:03:000204 и 33:03:000270.

От точки 21 до точки 22 граница территории муниципального образования Кольчугинский муниципальный округ Владимирской области совмещается с границей территории муниципального образования Киржачский муниципальный округ Владимирской области и проходит в северо-западном направлении по границам Кольчугинского и Киржачского лесничеств Владимирской области, пересекая автомобильную дорогу регионального значения Кольчурино - Киржач с идентификационным номером 17 ОП РЗ 17 К - 9, затем железную дорогу «СЖД «Москва - Иваново», по западной границе кадастрового квартала 33:03:000270.

От точки 22 до точки 23 граница территории муниципального образования Кольчугинский муниципальный округ Владимирской области совмещается с границей территории муниципального образования Киржачский муниципальный округ Владимирской области и проходит в северо-западном направлении по границам кадастровых кварталов 33:03:000132 и 33:03:000131, затем, меняя направление на западное, по правому берегу реки Шорна, а также по границам кадастровых кварталов 33:03:000112 и 33:03:000117, по границам Кольчугинского и Киржачского лесничеств Владимирской области.

От точки 23 до точки 24 граница территории муниципального образования Кольчугинский муниципальный округ Владимирской области совмещается с границей территории муниципального образования Киржачский муниципальный округ Владимирской области и проходит в северо-восточном направлении по западным границам кадастровых кварталов 33:03:000112, 33:03:000118.

Точка 24 является точкой совмещения границ территорий муниципального образования Кольчугинский муниципальный округ Владимирской области, муниципального образования Киржачский муниципальный округ Владимирской области и муниципального образования Александровский муниципальный округ Владимирской области.

От точки 24 до точки 25 граница территории муниципального образования Кольчугинский муниципальный округ Владимирской области совмещается с границей территории муниципального образования Александровский муниципальный округ Владимирской области и проходит в северо-восточном направлении по западной границе кадастрового квартала 33:03:000118.

От точки 25 до точки 26 граница территории муниципального образования Кольчугинский муниципальный округ Владимирской области совмещается с границей территории муниципального образования Александровский муниципальный округ Владимирской области и проходит

в северо-западном и северо-восточном направлениях, пересекая автомобильную дорогу регионального значения Колокша - Кольчугино - Александров - Верхние Дворики с идентификационным номером 17 ОП РЗ 17 А - 2, затем по левому берегу реки Большой Киржач, а также по западной границе кадастрового квартала 33:03:000103.

От точки 26 до точки 1 граница территории муниципального образования Кольчугинский муниципальный округ Владимирской области совмещается с границей территории муниципального образования Александровский муниципальный округ Владимирской области и проходит в северо-восточном направлении по северным границам кадастровых кварталов 33:03:000103 и 33:03:000101.



**Перечень
населенных пунктов, входящих в состав
территории Кольчугинского муниципального
округа Владимирской области**

1. Деревня Абрамовка.
2. Деревня Авдотьино.
3. Село Алексино.
4. Деревня Алешки.
5. Поселок Бавлены.
6. Село Бавлены.
7. Деревня Бакинец.
8. Деревня Барановка.
9. Деревня Барыкино.
10. Деревня Барыкино.
11. Деревня Башкирдово.
12. Село Беречино.
13. Деревня Берёзовая Роща.
14. Село Богородское.
15. Деревня Болдинка.
16. Поселок Большевик.
17. Деревня Большое Братцево.
18. Деревня Большое Григорово.
19. Деревня Большое Забелино.
20. Село Большое Кузьминское.
21. Деревня Борисцево.
22. Деревня Бусино.
23. Деревня Бухарино.
24. Село Ваулово.
25. Поселок Вишнёвый.
26. Деревня Воронцово.
27. Село Воскресенское.
28. Деревня Глядки.
29. Деревня Гольяж.
30. Деревня Горбатовка.
31. Деревня Городец.
32. Деревня Гриденка.
33. Село Давыдовское.
34. Деревня Дворяткино.

35. Деревня Деево.
36. Деревня Демлево.
37. Деревня Дмитриевский Погост.
38. Поселок Дубки.
39. Село Дубки.
40. Деревня Дьяконово.
41. Деревня Ежово.
42. Село Ельцино.
43. Село Есиплево.
44. Деревня Журавлиха.
45. Село Завалино.
46. Деревня Зайково.
47. Деревня Запажье.
48. Деревня Зекрово.
49. Село Зиновьево.
50. Поселок Золотуха.
51. Деревня Ивашково.
52. Село Ильинское.
53. Деревня Кашино.
54. Деревня Клементьево.
55. Поселок Клины.
56. Село Клины.
57. Деревня Кожино.
58. Город Кольчугино.
59. Деревня Конышево.
60. Деревня Копылки.
61. Село Коробовщина.
62. Поселок Коробовщинский.
63. Деревня Косковка.
64. Деревня Костеево.
65. Деревня Красная Гора.
66. Деревня Красный Ручей.
67. Деревня Кривдино.
68. Деревня Кривцово.
69. Деревня Кудрявцево.
70. Деревня Лаврениха.
71. Деревня Лаврово.
72. Деревня Ладожино.
73. Деревня Левашово.
74. Деревня Литвиново.
75. Поселок Литвиново.
76. Деревня Литвиновские Хутора.
77. Деревня Лычëво.
78. Деревня Макарово.
79. Деревня Малое Братцево.

80. Деревня Марино.
81. Деревня Марково.
82. Деревня Марьино.
83. Поселок Металлист.
84. Деревня Микляиха.
85. Деревня Мильтино.
86. Деревня Некрасовка.
87. Деревня Нефёдовка.
88. Деревня Николаевка.
89. Деревня Новая.
90. Деревня Новая.
91. Деревня Новино.
92. Село Новобусино.
93. Село Новое.
94. Деревня Новосёлка.
95. Деревня Новосёлка.
96. Деревня Новофетинино.
97. Деревня Новофроловское.
98. Деревня Ногосеково.
99. Деревня Обухово.
100. Деревня Огибка.
101. Деревня Олисавино.
102. Деревня Осино.
103. Деревня Отяевка.
104. Деревня Павловка.
105. Деревня Паддубки.
106. Деревня Пантелеево.
107. Деревня Петрищево.
108. Деревня Петрушино.
109. Деревня Плоски.
110. Деревня Поздняково.
111. Деревня Покровка.
112. Деревня Поляны.
113. Деревня Прокудино.
114. Поселок Раздолье.
115. Деревня Сафоново.
116. Село Святково.
117. Деревня Семендюково.
118. Поселок Серп и Молот.
119. Деревня Скородумка.
120. Деревня Скрыбино.
121. Деревня Слобода.
122. Деревня Слугино.
123. Село Снегирёво.
124. Деревня Собино.

125. Деревня Старая.
126. Деревня Старая Толба.
127. Деревня Стенки.
128. Деревня Сукманиха.
129. Деревня Танеево.
130. Деревня Тимошкино.
131. Деревня Товарково.
132. Деревня Топорищево.
133. Деревня Троица.
134. Деревня Тютково.
135. Деревня Тяхтово.
136. Деревня Ульяниха.
137. Село Флорищи.
138. Деревня Фомино.
139. Деревня Хламовостово.
140. Деревня Шишлиха.
141. Поселок Школьный.
142. Деревня Шустино.
143. Деревня Яковлево.





ЗАКОНОДАТЕЛЬНОЕ СОБРАНИЕ ВЛАДИМИРСКОЙ ОБЛАСТИ

ПОСТАНОВЛЕНИЕ

25.04.2025

г. Владимир

№ 99

О Законе Владимирской области «О преобразовании всех поселений, входящих в состав муниципального образования Кольчугинский район, путем их объединения во вновь образованное муниципальное образование и наделении его статусом муниципального округа и признании утратившими силу отдельных законов Владимирской области»

Законодательное Собрание Владимирской области

ПОСТАНОВЛЯЕТ:

1. Принять Закон Владимирской области «О преобразовании всех поселений, входящих в состав муниципального образования Кольчугинский район, путем их объединения во вновь образованное муниципальное образование и наделении его статусом муниципального округа и признании утратившими силу отдельных законов Владимирской области» с учетом поправок.

2. Направить данный Закон Губернатору Владимирской области для подписания и обнародования.

3. Настоящее постановление вступает в силу со дня его принятия.

Председатель
Законодательного Собрания
Владимирской области



О.Н. Хохлова