



Администрация Владимирской области
Департамент природопользования и охраны
окружающей среды

ПОСТАНОВЛЕНИЕ

г. Владимир

« 09 » июля 2018 г.

№ 60/01 – 25

*Об утверждении проекта зон санитарной
охраны водозаборных скважин №1403/48,
№134, №463/18, №1404/49 МУП Бавленского
сельского поселения «Водоканал»*

В соответствии с пунктом 5 статьи 18 Федерального закона от 30.03.1999 № 52-ФЗ «О санитарно-эпидемиологическом благополучии населения», постановлением департамента природопользования и охраны окружающей среды администрации Владимирской области от 15.02.2017 № 19/01-25 «О Порядке утверждения проектов округов и зон санитарной охраны водных объектов, используемых для питьевого, хозяйственно-бытового водоснабжения и в лечебных целях, и установления границ и режима зон санитарной охраны источников питьевого и хозяйственно-бытового водоснабжения», положением о департаменте природопользования и охраны окружающей среды администрации Владимирской области, утвержденным постановлением Губернатора области от 01.02.2006 № 63

п о с т а н о в л я ю:

1. Утвердить проект организации зон санитарной охраны водозаборных скважин №1403/48, №134, №462/18, №1404/49 МУП Бавленского сельского поселения «Водоканал».

2. Установить границы зон санитарной охраны в соответствии с картой (планом) зон санитарной охраны (Приложение № 1).

3. Установить режим зон санитарной охраны в соответствии с Приложением № 2.

4. Настоящее постановление вступает в силу со дня его официального опубликования.

Заместитель директора департамента

Т.Л. Клименко



Всего листов: 14

КАРТА (ПЛАН)

зона санитарной охраны водозаборной скважины № 1404/49 I пояса

(наименование объекта землеустройства)

Титульный лист

1. Сведения о заказчике землеустроительных работ:

О физическом лице:

Фамилия, имя, отчество (отчество указывается при наличии)

О юридическом лице, органе государственной власти, органе местного самоуправления:

Полное наименование Муниципальное унитарное предприятие Бавленского сельского поселения
«Водоканал»

Страна регистрации (инкорпорации) (указывается в отношении иностранного юридического лица)

Фамилия и инициалы уполномоченного представителя, его должность, реквизиты доверенности (если представитель действует по доверенности)

Сомов А. М., Директор

Подпись

"28" апреля 2018 г.

Место для оттиска печати заказчика



2. Сведения об исполнителе землеустроительных работ:

Об индивидуальном предпринимателе:

Фамилия, имя, отчество (отчество указывается при наличии)

Идентификационный номер налогоплательщика

Контактный телефон и почтовый адрес

Номер квалификационного аттестата кадастрового инженера (если исполнителем является кадастровый инженер)

О юридическом лице:

Полное наименование ГУП "Областное проектно-изыскательское архитектурно-планировочное бюро"

Основной государственный регистрационный номер 1033302007430

Контактный телефон и почтовый адрес тел. 8-49243-2-23-65, г. Владимир, ул. Луначарского, дом 3

Фамилия и инициалы уполномоченного представителя юридического лица, его должность, реквизиты доверенности (если представитель действует по доверенности)

Сведения о кадастровом инженере Любасова Елена Витальевна 33-11-181

Подпись

Дата "28" "04" 2018 г.

Место для оттиска печати лица, составившего карту(план) объекта землеустройства

КАРТА (ПЛАН)**зона санитарной охраны водозаборной скважины № 1404/49 I пояс**

(наименование объекта землеустройства)

№ п/п	Содержание	Номера листов
1	2	3
1	Основания для проведения землеустроительных работ и исходные данные	4
2	Сведения об объекте землеустройства	5
3	Сведения о местоположении границ объекта землеустройства	6
4	Сведения о местоположении измененных (уточненных) границ объекта землеустройства	13
5	План границ объекта землеустройства	14

КАРТА (ПЛАН)**зона санитарной охраны водозаборной скважины № 1404/49 I пояс**

(наименование объекта землеустройства)

Основания для проведения землеустроительных работ и исходные данные**Перечень документов**

№ п/п	Наименование и реквизиты документа	Сведения об органе (организации), подготовившем или принявшем документ
1	2	3
1	"Санитарно-эпидемиологическое заключение" № 33.ВЛ.13.000.Т.000021.12.16 от "27" декабря 2016 г.	Управлением Федеральной службы государственной регистрации, кадастра и картографии по Владимирской области
2	"Проект" № б/н от "01" января 2016 г.	ООО "Владимир Вторма Клининг"

КАРТА (ПЛАН)**зона санитарной охраны водозаборной скважины № 1404/49 I пояс**

(наименование объекта землеустройства)

Сведения об объекте землеустройства

№ п/п	Характеристики объекта землеустройства	Описание характеристик
1	2	3
1.	Местоположение объекта землеустройства	601769, Владимирская область, район Кольчугинский, село Клины
2.	Площадь объекта землеустройства +/- величина погрешности определения площади (Р +/- Дельта Р)	2823 +/- 19 м²
3.	Иные характеристики объекта землеустройства	-

КАРТА (ПЛАН)**зона санитарной охраны водозаборной скважины № 1404/49 I пояс**

(наименование объекта землеустройства)

Сведения о местоположении границ объекта землеустройства

1. Система координат МСК-33

2. Сведения о характерных точках границ объекта землеустройства

Обозначение характерных точек границ	Координаты, м		Метод определения координат и средняя квадратическая погрешность положения характерной точки (Mt), м	Описание закрепления точки
	X	Y		
1	2	3	4	5
н1	226293.99	163721.11	Аналитический метод, 0.10	Закрепление отсутствует
н2	226296.22	163723.12	Аналитический метод, 0.10	Закрепление отсутствует
н3	226297.86	163724.89	Аналитический метод, 0.10	Закрепление отсутствует
н4	226299.70	163727.27	Аналитический метод, 0.10	Закрепление отсутствует
н5	226301.29	163729.81	Аналитический метод, 0.10	Закрепление отсутствует
н6	226302.61	163732.50	Аналитический метод, 0.10	Закрепление отсутствует
н7	226303.66	163735.31	Аналитический метод, 0.10	Закрепление отсутствует
н8	226304.43	163738.21	Аналитический метод, 0.10	Закрепление отсутствует
н9	226304.90	163741.17	Аналитический метод, 0.10	Закрепление отсутствует
н10	226305.07	163744.17	Аналитический метод, 0.10	Закрепление отсутствует
н11	226304.95	163747.17	Аналитический метод, 0.10	Закрепление отсутствует
н12	226304.52	163750.14	Аналитический метод, 0.10	Закрепление отсутствует
н13	226303.80	163753.05	Аналитический метод, 0.10	Закрепление отсутствует
н14	226302.80	163755.87	Аналитический метод, 0.10	Закрепление отсутствует
н15	226301.51	163758.59	Аналитический метод, 0.10	Закрепление отсутствует
н16	226299.96	163761.15	Аналитический метод, 0.10	Закрепление отсутствует
н17	226298.17	163763.56	Аналитический метод, 0.10	Закрепление отсутствует
н18	226296.14	163765.77	Аналитический метод, 0.10	Закрепление отсутствует
н19	226293.90	163767.76	Аналитический метод, 0.10	Закрепление отсутствует

КАРТА (ПЛАН)

зона санитарной охраны водозаборной скважины № 1404/49 I пояс

(наименование объекта землеустройства)

Сведения о местоположении границ объекта землеустройства

2. Сведения о характерных точках границ объекта землеустройства

Обозначение характерных точек границ	Координаты, м		Метод определения координат и средняя квадратическая погрешность положения характерной точки (Mt), м	Описание закрепления точки
	X	Y		
1	2	3	4	5
н20	226291.47	163769.53	Аналитический метод, 0.10	Закрепление отсутствует
н21	226288.88	163771.04	Аналитический метод, 0.10	Закрепление отсутствует
н22	226286.15	163772.28	Аналитический метод, 0.10	Закрепление отсутствует
н23	226283.31	163773.25	Аналитический метод, 0.10	Закрепление отсутствует
н24	226280.39	163773.93	Аналитический метод, 0.10	Закрепление отсутствует
н25	226277.41	163774.31	Аналитический метод, 0.10	Закрепление отсутствует
н26	226274.41	163774.40	Аналитический метод, 0.10	Закрепление отсутствует
н27	226271.42	163774.18	Аналитический метод, 0.10	Закрепление отсутствует
н28	226268.47	163773.67	Аналитический метод, 0.10	Закрепление отсутствует
н29	226265.58	163772.86	Аналитический метод, 0.10	Закрепление отсутствует
н30	226262.78	163771.77	Аналитический метод, 0.10	Закрепление отсутствует
н31	226260.11	163770.40	Аналитический метод, 0.10	Закрепление отсутствует
н32	226257.59	163768.78	Аналитический метод, 0.10	Закрепление отсутствует
н33	226255.24	163766.91	Аналитический метод, 0.10	Закрепление отсутствует
н34	226253.09	163764.82	Аналитический метод, 0.10	Закрепление отсутствует
н35	226251.16	163762.52	Аналитический метод, 0.10	Закрепление отсутствует
н36	226249.47	163760.04	Аналитический метод, 0.10	Закрепление отсутствует
н37	226248.04	163757.41	Аналитический метод, 0.10	Закрепление отсутствует
н38	226246.88	163754.64	Аналитический метод, 0.10	Закрепление отсутствует

КАРТА (ПЛАН)

зона санитарной охраны водозаборной скважины № 1404/49 I пояс

(наименование объекта землеустройства)

Сведения о местоположении границ объекта землеустройства

2. Сведения о характерных точках границ объекта землеустройства

Обозначение характерных точек границ	Координаты, м		Метод определения координат и средняя квадратическая погрешность положения характерной точки (Мт), м	Описание закрепления точки
	X	Y		
1	2	3	4	5
н39	226245.99	163751.77	Аналитический метод, 0.10	Закрепление отсутствует
н40	226245.40	163748.83	Аналитический метод, 0.10	Закрепление отсутствует
н41	226245.11	163745.85	Аналитический метод, 0.10	Закрепление отсутствует
н42	226245.12	163742.85	Аналитический метод, 0.10	Закрепление отсутствует
н43	226245.42	163739.86	Аналитический метод, 0.10	Закрепление отсутствует
н44	226246.02	163736.92	Аналитический метод, 0.10	Закрепление отсутствует
н45	226246.92	163734.06	Аналитический метод, 0.10	Закрепление отсутствует
н46	226248.09	163731.30	Аналитический метод, 0.10	Закрепление отсутствует
н47	226249.53	163728.67	Аналитический метод, 0.10	Закрепление отсутствует
н48	226251.23	163726.20	Аналитический метод, 0.10	Закрепление отсутствует
н49	226253.17	163723.91	Аналитический метод, 0.10	Закрепление отсутствует
н50	226255.33	163721.82	Аналитический метод, 0.10	Закрепление отсутствует
н51	226257.68	163719.96	Аналитический метод, 0.10	Закрепление отсутствует
н52	226260.21	163718.35	Аналитический метод, 0.10	Закрепление отсутствует
н53	226262.89	163716.99	Аналитический метод, 0.10	Закрепление отсутствует
н54	226265.68	163715.91	Аналитический метод, 0.10	Закрепление отсутствует
н55	226268.58	163715.12	Аналитический метод, 0.10	Закрепление отсутствует
н56	226271.54	163714.61	Аналитический метод, 0.10	Закрепление отсутствует
н57	226274.53	163714.41	Аналитический метод, 0.10	Закрепление отсутствует

КАРТА (ПЛАН)**зона санитарной охраны водозаборной скважины № 1404/49 I пояс**

(наименование объекта землеустройства)

Сведения о местоположении границ объекта землеустройства**2. Сведения о характерных точках границ объекта землеустройства**

Обозначение характерных точек границ	Координаты, м		Метод определения координат и средняя квадратическая погрешность положения характерной точки (Mt), м	Описание закрепления точки
	X	Y		
1	2	3	4	5
н58	226277.53	163714.50	Аналитический метод, 0.10	Закрепление отсутствует
н59	226280.50	163714.90	Аналитический метод, 0.10	Закрепление отсутствует
н60	226283.42	163715.59	Аналитический метод, 0.10	Закрепление отсутствует
н61	226286.26	163716.56	Аналитический метод, 0.10	Закрепление отсутствует
н62	226288.98	163717.82	Аналитический метод, 0.10	Закрепление отсутствует
н63	226291.57	163719.34	Аналитический метод, 0.10	Закрепление отсутствует
н1	226293.99	163721.11	Аналитический метод, 0.10	Закрепление отсутствует

3. Сведения о характерных точках части (частей) границы объекта землеустройства

-	-	-	-	-
---	---	---	---	---

4. Сведения о частях границ объекта землеустройства, совпадающих с местоположением внешних границ природных объектов и (или) объектов искусственного происхождения

Обозначение части границ		Описание прохождения части границ
от точки	до точки	
1	2	3
н1	н2	Граница I пояса санитарной охраны водозаборной скважины проходит по землям общего пользования село Клины
н2	н3	Граница I пояса санитарной охраны водозаборной скважины проходит по землям общего пользования село Клины
н3	н4	Граница I пояса санитарной охраны водозаборной скважины проходит по землям общего пользования село Клины
н4	н5	Граница I пояса санитарной охраны водозаборной скважины проходит по землям общего пользования село Клины
н5	н6	Граница I пояса санитарной охраны водозаборной скважины проходит по землям общего пользования село Клины
н6	н7	Граница I пояса санитарной охраны водозаборной скважины проходит по землям общего пользования село Клины
н7	н8	Граница I пояса санитарной охраны водозаборной скважины проходит по землям общего пользования село Клины
н8	н9	Граница I пояса санитарной охраны водозаборной скважины проходит по землям общего пользования село Клины

КАРТА (ПЛАН)

зона санитарной охраны водозаборной скважины № 1404/49 I пояс

(наименование объекта землеустройства)

Сведения о местоположении границ объекта землеустройства

4. Сведения о частях границ объекта землеустройства, совпадающих с местоположением внешних границ природных объектов и (или) объектов искусственного происхождения

Обозначение части границ		Описание прохождения части границ
от точки	до точки	
1	2	3
н9	н10	Граница I пояса санитарной охраны водозаборной скважины проходит по землям общего пользования село Клины
н10	н11	Граница I пояса санитарной охраны водозаборной скважины проходит по землям общего пользования село Клины
н11	н12	Граница I пояса санитарной охраны водозаборной скважины проходит по землям общего пользования село Клины
н12	н13	Граница I пояса санитарной охраны водозаборной скважины проходит по землям общего пользования село Клины
н13	н14	Граница I пояса санитарной охраны водозаборной скважины проходит по землям общего пользования село Клины
н14	н15	Граница I пояса санитарной охраны водозаборной скважины проходит по землям общего пользования село Клины
н15	н16	Граница I пояса санитарной охраны водозаборной скважины проходит по землям общего пользования село Клины
н16	н17	Граница I пояса санитарной охраны водозаборной скважины проходит по землям общего пользования село Клины
н17	н18	Граница I пояса санитарной охраны водозаборной скважины проходит по землям общего пользования село Клины
н18	н19	Граница I пояса санитарной охраны водозаборной скважины проходит по землям общего пользования село Клины
н19	н20	Граница I пояса санитарной охраны водозаборной скважины проходит по землям общего пользования село Клины
н20	н21	Граница I пояса санитарной охраны водозаборной скважины проходит по землям общего пользования село Клины
н21	н22	Граница I пояса санитарной охраны водозаборной скважины проходит по землям общего пользования село Клины
н22	н23	Граница I пояса санитарной охраны водозаборной скважины проходит по землям общего пользования село Клины
н23	н24	Граница I пояса санитарной охраны водозаборной скважины проходит по землям общего пользования село Клины
н24	н25	Граница I пояса санитарной охраны водозаборной скважины проходит по землям общего пользования село Клины
н25	н26	Граница I пояса санитарной охраны водозаборной скважины проходит по землям общего пользования село Клины
н26	н27	Граница I пояса санитарной охраны водозаборной скважины проходит по землям общего пользования село Клины
н27	н28	Граница I пояса санитарной охраны водозаборной скважины проходит по землям общего пользования село Клины
н28	н29	Граница I пояса санитарной охраны водозаборной скважины проходит по землям общего пользования село Клины

КАРТА (ПЛАН)**зона санитарной охраны водозаборной скважины № 1404/49 I пояс**

(наименование объекта землеустройства)

Сведения о местоположении границ объекта землеустройства

4. Сведения о частях границ объекта землеустройства, совпадающих с местоположением внешних границ природных объектов и (или) объектов искусственного происхождения

Обозначение части границ		Описание прохождения части границ
от точки	до точки	
1	2	3
н29	н30	Граница I пояса санитарной охраны водозаборной скважины проходит по землям общего пользования село Клины
н30	н31	Граница I пояса санитарной охраны водозаборной скважины проходит по землям общего пользования село Клины
н31	н32	Граница I пояса санитарной охраны водозаборной скважины проходит по землям общего пользования село Клины
н32	н33	Граница I пояса санитарной охраны водозаборной скважины проходит по землям общего пользования село Клины
н33	н34	Граница I пояса санитарной охраны водозаборной скважины проходит по землям общего пользования село Клины
н34	н35	Граница I пояса санитарной охраны водозаборной скважины проходит по землям общего пользования село Клины
н35	н36	Граница I пояса санитарной охраны водозаборной скважины проходит по землям общего пользования село Клины
н36	н37	Граница I пояса санитарной охраны водозаборной скважины проходит по землям общего пользования село Клины
н37	н38	Граница I пояса санитарной охраны водозаборной скважины проходит по землям общего пользования село Клины
н38	н39	Граница I пояса санитарной охраны водозаборной скважины проходит по землям общего пользования село Клины
н39	н40	Граница I пояса санитарной охраны водозаборной скважины проходит по землям общего пользования село Клины
н40	н41	Граница I пояса санитарной охраны водозаборной скважины проходит по землям общего пользования село Клины
н41	н42	Граница I пояса санитарной охраны водозаборной скважины проходит по землям общего пользования село Клины
н42	н43	Граница I пояса санитарной охраны водозаборной скважины проходит по землям общего пользования село Клины
н43	н44	Граница I пояса санитарной охраны водозаборной скважины проходит по землям общего пользования село Клины
н44	н45	Граница I пояса санитарной охраны водозаборной скважины проходит по землям общего пользования село Клины
н45	н46	Граница I пояса санитарной охраны водозаборной скважины проходит по землям общего пользования село Клины
н46	н47	Граница I пояса санитарной охраны водозаборной скважины проходит по землям общего пользования село Клины
н47	н48	Граница I пояса санитарной охраны водозаборной скважины проходит по землям общего пользования село Клины
н48	н49	Граница I пояса санитарной охраны водозаборной скважины проходит по землям общего пользования село Клины

КАРТА (ПЛАН)**зона санитарной охраны водозаборной скважины № 1404/49 I пояс**

(наименование объекта землеустройства)

Сведения о местоположении границ объекта землеустройства

4. Сведения о частях границ объекта землеустройства, совпадающих с местоположением внешних границ природных объектов и (или) объектов искусственного происхождения

Обозначение части границ		Описание прохождения части границ
от точки	до точки	
1	2	3
н49	н50	Граница I пояса санитарной охраны водозаборной скважины проходит по землям общего пользования село Клины
н50	н51	Граница I пояса санитарной охраны водозаборной скважины проходит по землям общего пользования село Клины
н51	н52	Граница I пояса санитарной охраны водозаборной скважины проходит по землям общего пользования село Клины
н52	н53	Граница I пояса санитарной охраны водозаборной скважины проходит по землям общего пользования село Клины
н53	н54	Граница I пояса санитарной охраны водозаборной скважины проходит по землям общего пользования село Клины
н54	н55	Граница I пояса санитарной охраны водозаборной скважины проходит по землям общего пользования село Клины
н55	н56	Граница I пояса санитарной охраны водозаборной скважины проходит по землям общего пользования село Клины
н56	н57	Граница I пояса санитарной охраны водозаборной скважины проходит по землям общего пользования село Клины
н57	н58	Граница I пояса санитарной охраны водозаборной скважины проходит по землям общего пользования село Клины
н58	н59	Граница I пояса санитарной охраны водозаборной скважины проходит по землям общего пользования село Клины
н59	н60	Граница I пояса санитарной охраны водозаборной скважины проходит по землям общего пользования село Клины
н60	н61	Граница I пояса санитарной охраны водозаборной скважины проходит по землям общего пользования село Клины
н61	н62	Граница I пояса санитарной охраны водозаборной скважины проходит по землям общего пользования село Клины
н62	н63	Граница I пояса санитарной охраны водозаборной скважины проходит по землям общего пользования село Клины
н63	н1	Граница I пояса санитарной охраны водозаборной скважины проходит по землям общего пользования село Клины

КАРТА (ПЛАН)**зона санитарной охраны водозаборной скважины № 1404/49 I пояс**

(наименование объекта землеустройства)

Сведения о местоположении измененных (уточненных) границ объекта землеустройства

1. Система координат -

2. Сведения о характерных точках границ объекта землеустройства

Обозначение характерных точек границ	Существующие координаты, м		Измененные (уточненные) координаты, м		Метод определения координат и средняя квадратическая погрешность положения характерной точки (Mt), м	Описание закрепления точки
	X	Y	X	Y		
1	2	3	4	5	6	7
-	-	-	-	-	-	-

3. Сведения о характерных точках части (частей) границы объекта землеустройства

-	-	-	-	-	-	-
---	---	---	---	---	---	---

4. Сведения о частях границ объекта землеустройства, совпадающих с местоположением внешних границ природных объектов и (или) объектов искусственного происхождения

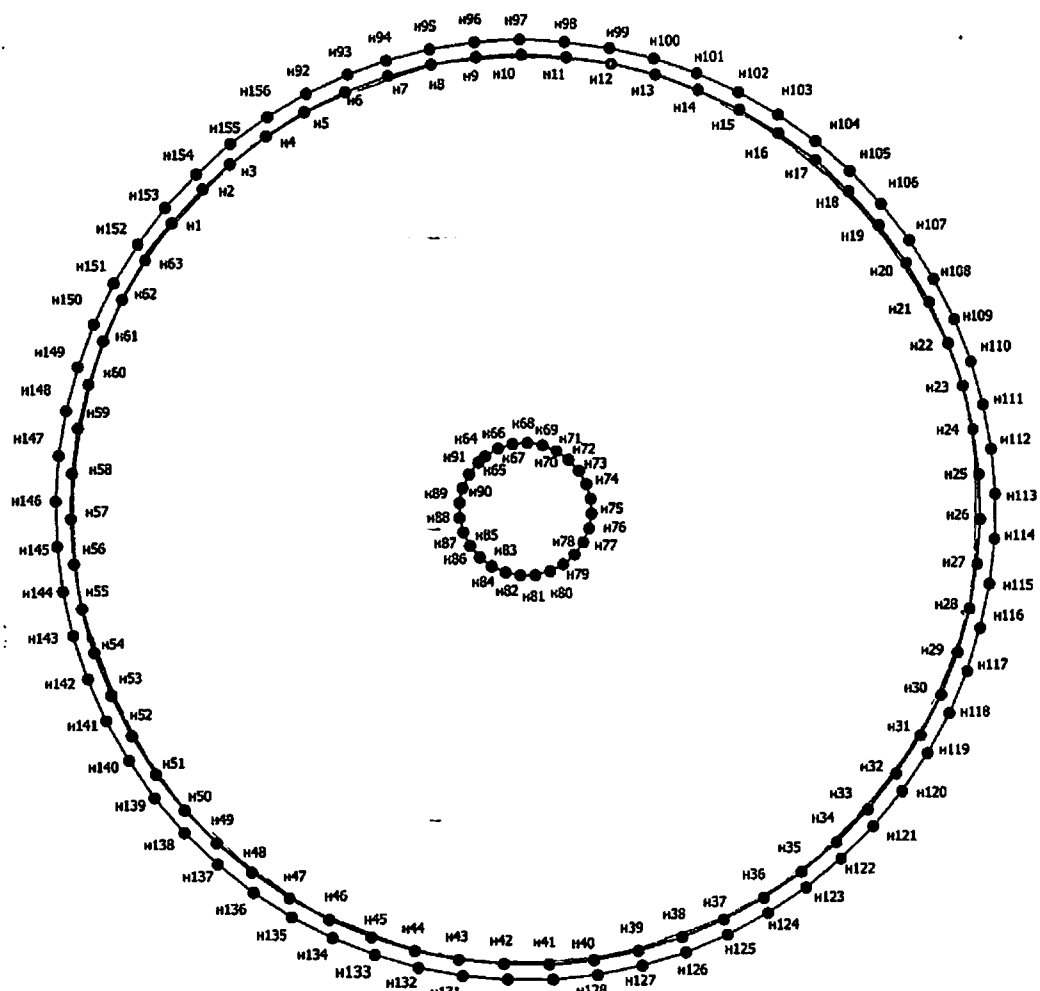
Обозначение части границ		Существующее описание прохождения части границ	Измененное (уточненное) описание прохождения части границ
от точки	до точки		
1	2	3	4
-	-	-	-

КАРТА (ПЛАН)

зона санитарной охраны водозаборной скважины № 1404/49 I пояс

(наименование объекта землеустройства)

План границ объекта землеустройства



Масштаб 1:500

Условные обозначения

- Существующая часть границы, сведения о которой достаточны для определения ее местоположения
- Характерная точка границы, сведения о которой позволяют однозначно определить ее положение на местности
- n1 — Обозначение новой характерной точки
- Граница зоны с особыми условиями
- Граница зоны с особыми условиями

Подпись



Дата "28" "04" 2018 г.

Место для оттиска печати лица, составившего карту (план) объекта землеустройства

КАРТА (ПЛАН)**зона санитарной охраны водозаборной скважины № 1404/49 II Пояс**

(наименование объекта землеустройства)

Титульный лист**1. Сведения о заказчике землеустроительных работ:**

О физическом лице:

Фамилия, имя, отчество (отчество указывается при наличии)

О юридическом лице, органе государственной власти, органе местного самоуправления:

Полное наименование Муниципальное унитарное предприятие Бавленского сельского поселения «Водоканал»

Страна регистрации (инкорпорации) (указывается в отношении иностранного юридического лица)

Фамилия и инициалы уполномоченного представителя, его должность, реквизиты доверенности (если представитель действует по доверенности)

Сомов А. М., Директор

Подпись

"28" апреля 2018 г.

Место для оттиска печати заказчика



2. Сведения об исполнителе землеустроительных работ:

Об индивидуальном предпринимателе:

Фамилия, имя, отчество (отчество указывается при наличии)

Идентификационный номер налогоплательщика

Контактный телефон и почтовый адрес

Номер квалификационного аттестата кадастрового инженера (если исполнителем является кадастровый инженер)

О юридическом лице:

Полное наименование ГУП "Областное проектно-изыскательское архитектурно-планировочное бюро"

Основной государственный регистрационный номер 1033302007430

Контактный телефон и почтовый адрес тел. 8-49243-2-23-65, г. Владимир, ул. Луначарского, дом 3

Фамилия и инициалы уполномоченного представителя юридического лица, его должность, реквизиты доверенности (если представитель действует по доверенности)

Сведения о кадастровом инженере Любасова Елена Витальевна 33-11-181

Подпись

Дата "28" "04" 2008 г.

Место для оттиска печати лица, составившего карту(план) объекта землеустройства

КАРТА (ПЛАН)**зона санитарной охраны водозаборной скважины № 1404/49 II Пояс**

(наименование объекта землеустройства)

№ п/п	Содержание	Номера листов
1	2	3
1	Основания для проведения землеустроительных работ и исходные данные	4
2	Сведения об объекте землеустройства	5
3	Сведения о местоположении границ объекта землеустройства	6
4	Сведения о местоположении измененных (уточненных) границ объекта землеустройства	10
5	План границ объекта землеустройства	11

КАРТА (ПЛАН)**зона санитарной охраны водозаборной скважины № 1404/49 II Пояс**

(наименование объекта землеустройства)

Основания для проведения землеустроительных работ и исходные данные**Перечень документов**

№ п/п	Наименование и реквизиты документа	Сведения об органе (организации), подготовившем или принявшем документ
1	2	3
1	"Санитарно-эпидемиологическое заключение" № 33.ВЛ.13.000.Т.000021.12.16 от "27" декабря 2016 г.	Управлением Федеральной службы государственной регистрации, кадастра и картографии по Владимирской области
2	"Проект" № б/н от "01" января 2016 г.	ООО "Владимир Вторма Клининг"

КАРТА (ПЛАН)**зона санитарной охраны водозаборной скважины № 1404/49 II Пояс**

(наименование объекта землеустройства)

Сведения об объекте землеустройства

№ п/п	Характеристики объекта землеустройства	Описание характеристик
1	2	3
1.	Местоположение объекта землеустройства	601769, Владимирская область, район Кольчугинский, село Клины
2.	Площадь объекта землеустройства +/- величина погрешности определения площади (Р +/- Дельта Р)	60 +/- 3 м ²
3.	Иные характеристики объекта землеустройства	-

КАРТА (ПЛАН)**зона санитарной охраны водозаборной скважины № 1404/49 II Пояс**

(наименование объекта землеустройства)

Сведения о местоположении границ объекта землеустройства

1. Система координат МСК-33

2. Сведения о характерных точках границ объекта землеустройства

Обозначение характерных точек границ	Координаты, м		Метод определения координат и средняя квадратическая погрешность положения характерной точки (Mt), м	Описание закрепления точки
	X	Y		
1	2	3	4	5
н64	226278.19	163741.30	Аналитический метод, 0.10	Закрепление отсутствует
н65	226278.58	163741.74	Аналитический метод, 0.10	Закрепление отсутствует
н66	226279.09	163742.60	Аналитический метод, 0.10	Закрепление отсутствует
н67	226279.39	163743.55	Аналитический метод, 0.10	Закрепление отсутствует
н68	226279.47	163744.55	Аналитический метод, 0.10	Закрепление отсутствует
н69	226279.33	163745.54	Аналитический метод, 0.10	Закрепление отсутствует
н70	226278.96	163746.47	Аналитический метод, 0.10	Закрепление отсутствует
н71	226278.39	163747.29	Аналитический метод, 0.10	Закрепление отсутствует
н72	226277.66	163747.97	Аналитический метод, 0.10	Закрепление отсутствует
н73	226276.78	163748.46	Аналитический метод, 0.10	Закрепление отсутствует
н74	226275.82	163748.74	Аналитический метод, 0.10	Закрепление отсутствует
н75	226274.83	163748.80	Аналитический метод, 0.10	Закрепление отсутствует
н76	226273.84	163748.63	Аналитический метод, 0.10	Закрепление отсутствует
н77	226272.92	163748.24	Аналитический метод, 0.10	Закрепление отсутствует
н78	226272.11	163747.65	Аналитический метод, 0.10	Закрепление отсутствует
н79	226271.45	163746.90	Аналитический метод, 0.10	Закрепление отсутствует
н80	226270.98	163746.02	Аналитический метод, 0.10	Закрепление отсутствует
н81	226270.72	163745.05	Аналитический метод, 0.10	Закрепление отсутствует
н82	226270.69	163744.05	Аналитический метод, 0.10	Закрепление отсутствует

КАРТА (ПЛАН)**зона санитарной охраны водозаборной скважины № 1404/49 II Пояс**

(наименование объекта землеустройства)

Сведения о местоположении границ объекта землеустройства**2. Сведения о характерных точках границ объекта землеустройства**

Обозначение характерных точек границ	Координаты, м		Метод определения координат и средняя квадратическая погрешность положения характерной точки (Мт), м	Описание закрепления точки
	X	Y		
1	2	3	4	5
н83	226270.88	163743.07	Аналитический метод, 0.10	Закрепление отсутствует
н84	226271.29	163742.16	Аналитический метод, 0.10	Закрепление отсутствует
н85	226271.90	163741.36	Аналитический метод, 0.10	Закрепление отсутствует
н86	226272.67	163740.72	Аналитический метод, 0.10	Закрепление отсутствует
н87	226273.56	163740.27	Аналитический метод, 0.10	Закрепление отсутствует
н88	226274.53	163740.04	Аналитический метод, 0.10	Закрепление отсутствует
н89	226275.53	163740.03	Аналитический метод, 0.10	Закрепление отсутствует
н90	226276.51	163740.24	Аналитический метод, 0.10	Закрепление отсутствует
н91	226277.41	163740.67	Аналитический метод, 0.10	Закрепление отсутствует
н64	226278.19	163741.30	Аналитический метод, 0.10	Закрепление отсутствует

3. Сведения о характерных точках части (частей) границы объекта землеустройства

-	-	-	-	-
---	---	---	---	---

4. Сведения о частях границ объекта землеустройства, совпадающих с местоположением внешних границ природных объектов и (или) объектов искусственного происхождения

Обозначение части границ		Описание прохождения части границ
от точки	до точки	
1	2	3
н64	н65	Граница II пояса санитарной охраны водозаборной скважины проходит по землям общего пользования село Клины
н65	н66	Граница II пояса санитарной охраны водозаборной скважины проходит по землям общего пользования село Клины
н66	н67	Граница II пояса санитарной охраны водозаборной скважины проходит по землям общего пользования село Клины
н67	н68	Граница II пояса санитарной охраны водозаборной скважины проходит по землям общего пользования село Клины
н68	н69	Граница II пояса санитарной охраны водозаборной скважины проходит по землям общего пользования село Клины

КАРТА (ПЛАН)**зона санитарной охраны водозаборной скважины № 1404/49 II Пояс**

(наименование объекта землеустройства)

Сведения о местоположении границ объекта землеустройства

4. Сведения о частях границ объекта землеустройства, совпадающих с местоположением внешних границ природных объектов и (или) объектов искусственного происхождения

Обозначение части границ		Описание прохождения части границ
от точки	до точки	
1	2	3
н69	н70	Граница II пояса санитарной охраны водозаборной скважины проходит по землям общего пользования село Клины
н70	н71	Граница II пояса санитарной охраны водозаборной скважины проходит по землям общего пользования село Клины
н71	н72	Граница II пояса санитарной охраны водозаборной скважины проходит по землям общего пользования село Клины
н72	н73	Граница II пояса санитарной охраны водозаборной скважины проходит по землям общего пользования село Клины
н73	н74	Граница II пояса санитарной охраны водозаборной скважины проходит по землям общего пользования село Клины
н74	н75	Граница II пояса санитарной охраны водозаборной скважины проходит по землям общего пользования село Клины
н75	н76	Граница II пояса санитарной охраны водозаборной скважины проходит по землям общего пользования село Клины
н76	н77	Граница II пояса санитарной охраны водозаборной скважины проходит по землям общего пользования село Клины
н77	н78	Граница II пояса санитарной охраны водозаборной скважины проходит по землям общего пользования село Клины
н78	н79	Граница II пояса санитарной охраны водозаборной скважины проходит по землям общего пользования село Клины
н79	н80	Граница II пояса санитарной охраны водозаборной скважины проходит по землям общего пользования село Клины
н80	н81	Граница II пояса санитарной охраны водозаборной скважины проходит по землям общего пользования село Клины
н81	н82	Граница II пояса санитарной охраны водозаборной скважины проходит по землям общего пользования село Клины
н82	н83	Граница II пояса санитарной охраны водозаборной скважины проходит по землям общего пользования село Клины
н83	н84	Граница II пояса санитарной охраны водозаборной скважины проходит по землям общего пользования село Клины
н84	н85	Граница II пояса санитарной охраны водозаборной скважины проходит по землям общего пользования село Клины
н85	н86	Граница II пояса санитарной охраны водозаборной скважины проходит по землям общего пользования село Клины
н86	н87	Граница II пояса санитарной охраны водозаборной скважины проходит по землям общего пользования село Клины
н87	н88	Граница II пояса санитарной охраны водозаборной скважины проходит по землям общего пользования село Клины
н88	н89	Граница II пояса санитарной охраны водозаборной скважины проходит по землям общего пользования село Клины

КАРТА (ПЛАН)**зона санитарной охраны водозаборной скважины № 1404/49 II Пояс**

(наименование объекта землеустройства)

Сведения о местоположении границ объекта землеустройства

4. Сведения о частях границ объекта землеустройства, совпадающих с местоположением внешних границ природных объектов и (или) объектов искусственного происхождения

Обозначение части границ		Описание прохождения части границ
от точки	до точки	
1	2	3
н89	н90	Граница II пояса санитарной охраны водозаборной скважины проходит по землям общего пользования село Клины
н90	н91	Граница II пояса санитарной охраны водозаборной скважины проходит по землям общего пользования село Клины
н91	н64	Граница II пояса санитарной охраны водозаборной скважины проходит по землям общего пользования село Клины

КАРТА (ПЛАН)**зона санитарной охраны водозаборной скважины № 1404/49 II Пояс**

(наименование объекта землеустройства)

Сведения о местоположении измененных (уточненных) границ объекта землеустройства

1. Система координат -

2. Сведения о характерных точках границ объекта землеустройства

Обозначение характерных точек границ	Существующие координаты, м		Измененные (уточненные) координаты, м		Метод определения координат и средняя квадратическая погрешность положения характерной точки (Mt), м	Описание закрепления точки
	X	Y	X	Y		
1	2	3	4	5	6	7
-	-	-	-	-	-	-

3. Сведения о характерных точках части (частей) границы объекта землеустройства

-	-	-	-	-	-	-
---	---	---	---	---	---	---

4. Сведения о частях границ объекта землеустройства, совпадающих с местоположением внешних границ природных объектов и (или) объектов искусственного происхождения

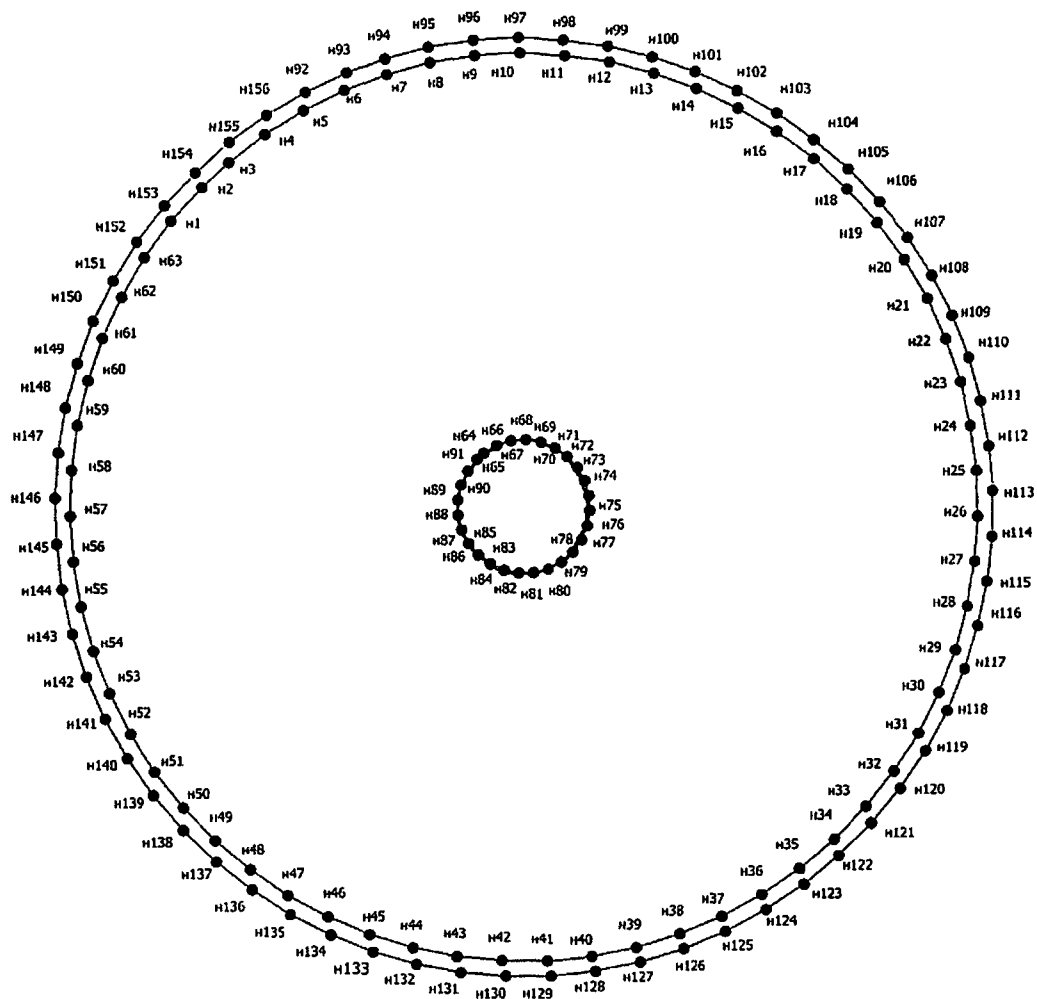
Обозначение части границ		Существующее описание прохождения части границ	Измененное (уточненное) описание прохождения части границ
от точки	до точки		
1	2	3	4
-	-	-	-

КАРТА (ПЛАН)

зона санитарной охраны водозаборной скважины № 1404/49 II Пояс

(наименование объекта землеустройства)

План границ объекта землеустройства




Масштаб 1:500

Условные обозначения

- - Существующая часть границы, сведения о которой достаточны для определения ее местоположения
- - Характерная точка границы, сведения о которой позволяют однозначно определить ее положение на местности
- n1 - Обозначение новой характерной точки
- - Граница зоны с особыми условиями
- - Граница зоны с особыми условиями

Подпись



Дата "28" "04" 2018 г.

Место для оттиска печати лица, составившего карту (план) объекта землеустройства

КАРТА (ПЛАН)**зона санитарной охраны водозаборной скважины № 1404/49 III Пояс**

(наименование объекта землеустройства)

Титульный лист**1. Сведения о заказчике землеустроительных работ:**

О физическом лице:

Фамилия, имя, отчество (отчество указывается при наличии)

О юридическом лице, органе государственной власти, органе местного самоуправления:

Полное наименование Муниципальное унитарное предприятие Бавленского сельского поселения «Водоканал»

Страна регистрации (инкорпорации) (указывается в отношении иностранного юридического лица)

Фамилия и инициалы уполномоченного представителя, его должность, реквизиты доверенности (если представитель действует по доверенности)

Сомов А. М., Директор

Подпись

"28" апреля 2018 г.

Место для оттиска печати заказчика



2. Сведения об исполнителе землеустроительных работ:

Об индивидуальном предпринимателе:

Фамилия, имя, отчество (отчество указывается при наличии)

Идентификационный номер налогоплательщика

Контактный телефон и почтовый адрес

Номер квалификационного аттестата кадастрового инженера (если исполнителем является кадастровый инженер)

О юридическом лице:

Полное наименование ГУП "Областное проектно-изыскательское архитектурно-планировочное бюро"

Основной государственный регистрационный номер 1033302007430

Контактный телефон и почтовый адрес тел. 8-49243-2-23-65, г. Владимир, ул. Луначарского, дом 3

Фамилия и инициалы уполномоченного представителя юридического лица, его должность, реквизиты доверенности (если представитель действует по доверенности)

Сведения о кадастровом инженеру Любасова Елена Витальевна 33-11-181

Подпись

Дата "28" "04" 2018 г.

Место для оттиска печати лица, составившего карту(план) объекта землеустройства

КАРТА (ПЛАН)**зона санитарной охраны водозаборной скважины № 1404/49 III Пояс**

(наименование объекта землеустройства)

№ п/п	Содержание	Номера листов
1	2	3
1	Основания для проведения землеустроительных работ и исходные данные	4
2	Сведения об объекте землеустройства	5
3	Сведения о местоположении границ объекта землеустройства	6
4	Сведения о местоположении измененных (уточненных) границ объекта землеустройства	13
5	План границ объекта землеустройства	14

КАРТА (ПЛАН)**зона санитарной охраны водозаборной скважины № 1404/49 III Пояс**

(наименование объекта землеустройства)

Основания для проведения землеустроительных работ и исходные данные**Перечень документов**

№ п/п	Наименование и реквизиты документа	Сведения об органе (организации), подготовившем или принявшем документ
1	2	3
1	"Санитарно-эпидемиологическое заключение" № 33.ВЛ.13.000.Т.000021.12.16 от "27" декабря 2016 г.	Управлением Федеральной службы государственной регистрации, кадастра и картографии по Владимирской области
2	"Проект" № б/н от "01" января 2016 г.	ООО "Владимир Вторма Клининг"

КАРТА (ПЛАН)**зона санитарной охраны водозаборной скважины № 1404/49 III Пояс**

(наименование объекта землеустройства)

Сведения об объекте землеустройства

№ п/п	Характеристики объекта землеустройства	Описание характеристик
1	2	3
1.	Местоположение объекта землеустройства	601769, Владимирская область, район Кольчугинский, село Клины
2.	Площадь объекта землеустройства +/- величина погрешности определения площади (Р +/- Дельта Р)	3014 +/- 19 м ²
3.	Иные характеристики объекта землеустройства	-

КАРТА (ПЛАН)

зона санитарной охраны водозаборной скважины № 1404/49 III Пояс

(наименование объекта землеустройства)

Сведения о местоположении границ объекта землеустройства

1. Система координат МСК-33

2. Сведения о характерных точках границ объекта землеустройства

Обозначение характерных точек границ	Координаты, м		Метод определения координат и средняя квадратическая погрешность положения характерной точки (Mt), м	Описание закрепления точки
	X	Y		
1	2	3	4	5
н92	226302.49	163729.94	Аналитический метод, 0.10	Закрепление отсутствует
н93	226303.76	163732.66	Аналитический метод, 0.10	Закрепление отсутствует
н94	226304.68	163735.20	Аналитический метод, 0.10	Закрепление отсутствует
н95	226305.43	163738.10	Аналитический метод, 0.10	Закрепление отсутствует
н96	226305.90	163741.07	Аналитический метод, 0.10	Закрепление отсутствует
н97	226306.07	163744.06	Аналитический метод, 0.10	Закрепление отсутствует
н98	226305.96	163747.06	Аналитический метод, 0.10	Закрепление отсутствует
н99	226305.56	163750.03	Аналитический метод, 0.10	Закрепление отсутствует
н100	226304.87	163752.95	Аналитический метод, 0.10	Закрепление отсутствует
н101	226303.91	163755.79	Аналитический метод, 0.10	Закрепление отсутствует
н102	226302.67	163758.53	Аналитический метод, 0.10	Закрепление отсутствует
н103	226301.18	163761.13	Аналитический метод, 0.10	Закрепление отсутствует
н104	226299.44	163763.57	Аналитический метод, 0.10	Закрепление отсутствует
н105	226297.47	163765.84	Аналитический метод, 0.10	Закрепление отсутствует
н106	226295.30	163767.90	Аналитический метод, 0.10	Закрепление отсутствует
н107	226292.93	163769.75	Аналитический метод, 0.10	Закрепление отсутствует
н108	226290.40	163771.35	Аналитический метод, 0.10	Закрепление отсутствует
н109	226287.72	163772.71	Аналитический метод, 0.10	Закрепление отсутствует
н110	226284.92	163773.80	Аналитический метод, 0.10	Закрепление отсутствует

КАРТА (ПЛАН)

зона санитарной охраны водозаборной скважины № 1404/49 III Пояс

(наименование объекта землеустройства)

Сведения о местоположении границ объекта землеустройства

2. Сведения о характерных точках границ объекта землеустройства

Обозначение характерных точек границ	Координаты, м		Метод определения координат и средняя квадратическая погрешность положения характерной точки (Mt), м	Описание закрепления точки
	X	Y		
1	2	3	4	5
n111	226282.04	163774.61	Аналитический метод, 0.10	Закрепление отсутствует
n112	226279.08	163775.14	Аналитический метод, 0.10	Закрепление отсутствует
n113	226276.09	163775.39	Аналитический метод, 0.10	Закрепление отсутствует
n114	226273.09	163775.34	Аналитический метод, 0.10	Закрепление отсутствует
n115	226270.11	163775.00	Аналитический метод, 0.10	Закрепление отсутствует
n116	226267.18	163774.38	Аналитический метод, 0.10	Закрепление отсутствует
n117	226264.32	163773.48	Аналитический метод, 0.10	Закрепление отсутствует
n118	226261.56	163772.30	Аналитический метод, 0.10	Закрепление отсутствует
n119	226258.93	163770.86	Аналитический метод, 0.10	Закрепление отсутствует
n120	226256.44	163769.18	Аналитический метод, 0.10	Закрепление отсутствует
n121	226254.14	163767.26	Аналитический метод, 0.10	Закрепление отсутствует
n122	226252.02	163765.13	Аналитический метод, 0.10	Закрепление отсутствует
n123	226250.13	163762.81	Аналитический метод, 0.10	Закрепление отсутствует
n124	226248.47	163760.31	Аналитический метод, 0.10	Закрепление отсутствует
n125	226247.05	163757.66	Аналитический метод, 0.10	Закрепление отсутствует
n126	226245.90	163754.89	Аналитический метод, 0.10	Закрепление отсутствует
n127	226245.03	163752.02	Аналитический метод, 0.10	Закрепление отсутствует
n128	226244.43	163749.08	Аналитический метод, 0.10	Закрепление отсутствует
n129	226244.12	163746.10	Аналитический метод, 0.10	Закрепление отсутствует

КАРТА (ПЛАН)

зона санитарной охраны водозаборной скважины № 1404/49 III Пояс

(наименование объекта землеустройства)

Сведения о местоположении границ объекта землеустройства

2. Сведения о характерных точках границ объекта землеустройства

Обозначение характерных точек границ	Координаты, м		Метод определения координат и средняя квадратическая погрешность положения характерной точки (Mt), м	Описание закрепления точки
	X	Y		
1	2	3	4	5
н130	226244.10	163743.10	Аналитический метод, 0.10	Закрепление отсутствует
н131	226244.37	163740.11	Аналитический метод, 0.10	Закрепление отсутствует
н132	226244.93	163737.16	Аналитический метод, 0.10	Закрепление отсутствует
н133	226245.77	163734.28	Аналитический метод, 0.10	Закрепление отсутствует
н134	226246.89	163731.50	Аналитический метод, 0.10	Закрепление отсутствует
н135	226248.27	163728.83	Аналитический метод, 0.10	Закрепление отсутствует
н136	226249.90	163726.31	Аналитический метод, 0.10	Закрепление отсутствует
н137	226251.77	163723.97	Аналитический метод, 0.10	Закрепление отсутствует
н138	226253.85	163721.81	Аналитический метод, 0.10	Закрепление отсутствует
н139	226256.14	163719.86	Аналитический метод, 0.10	Закрепление отсутствует
н140	226258.60	163718.15	Аналитический метод, 0.10	Закрепление отсутствует
н141	226261.21	163716.68	Аналитический метод, 0.10	Закрепление отсутствует
н142	226263.96	163715.47	Аналитический метод, 0.10	Закрепление отсутствует
н143	226266.81	163714.53	Аналитический метод, 0.10	Закрепление отсутствует
н144	226269.73	163713.87	Аналитический метод, 0.10	Закрепление отсутствует
н145	226272.71	163713.49	Аналитический метод, 0.10	Закрепление отсутствует
н146	226275.71	163713.41	Аналитический метод, 0.10	Закрепление отсутствует
н147	226278.70	163713.62	Аналитический метод, 0.10	Закрепление отсутствует
н148	226281.66	163714.11	Аналитический метод, 0.10	Закрепление отсутствует

КАРТА (ПЛАН)

зона санитарной охраны водозаборной скважины № 1404/49 III Пояс

(наименование объекта землеустройства)

Сведения о местоположении границ объекта землеустройства

2. Сведения о характерных точках границ объекта землеустройства

Обозначение характерных точек границ	Координаты, м		Метод определения координат и средняя квадратическая погрешность положения характерной точки (Mt), м	Описание закрепления точки
	X	Y		
1	2	3	4	5
н149	226284.56	163714.89	Аналитический метод, 0.10	Закрепление отсутствует
н150	226287.37	163715.94	Аналитический метод, 0.10	Закрепление отсутствует
н151	226290.06	163717.26	Аналитический метод, 0.10	Закрепление отсутствует
н152	226292.61	163718.84	Аналитический метод, 0.10	Закрепление отсутствует
н153	226295.00	163720.65	Аналитический метод, 0.10	Закрепление отсутствует
н154	226297.20	163722.69	Аналитический метод, 0.10	Закрепление отсутствует
н155	226299.20	163724.93	Аналитический метод, 0.10	Закрепление отсутствует
н156	226300.97	163727.36	Аналитический метод, 0.10	Закрепление отсутствует
н92	226302.49	163729.94	Аналитический метод, 0.10	Закрепление отсутствует

3. Сведения о характерных точках части (частей) границы объекта землеустройства

-	-	-	-	-
---	---	---	---	---

4. Сведения о частях границ объекта землеустройства, совпадающих с местоположением внешних границ природных объектов и (или) объектов искусственного происхождения

Обозначение части границ		Описание прохождения части границ
от точки	до точки	
1	2	3
н92	н93	Граница III пояса санитарной охраны водозаборной скважины проходит по землям общего пользования село Клины
н93	н94	Граница III пояса санитарной охраны водозаборной скважины проходит по землям общего пользования село Клины
н94	н95	Граница III пояса санитарной охраны водозаборной скважины проходит по землям общего пользования село Клины
н95	н96	Граница III пояса санитарной охраны водозаборной скважины проходит по землям общего пользования село Клины
н96	н97	Граница III пояса санитарной охраны водозаборной скважины проходит по землям общего пользования село Клины
н97	н98	Граница III пояса санитарной охраны водозаборной скважины проходит по землям общего пользования село Клины

КАРТА (ПЛАН)**зона санитарной охраны водозаборной скважины № 1404/49 III Пояс**

(наименование объекта землеустройства)

Сведения о местоположении границ объекта землеустройства

4. Сведения о частях границ объекта землеустройства, совпадающих с местоположением внешних границ природных объектов и (или) объектов искусственного происхождения

Обозначение части границ		Описание прохождения части границ
от точки	до точки	
1	2	3
н98	н99	Граница III пояса санитарной охраны водозаборной скважины проходит по землям общего пользования село Клины
н99	н100	Граница III пояса санитарной охраны водозаборной скважины проходит по землям общего пользования село Клины
н100	н101	Граница III пояса санитарной охраны водозаборной скважины проходит по землям общего пользования село Клины
н101	н102	Граница III пояса санитарной охраны водозаборной скважины проходит по землям общего пользования село Клины
н102	н103	Граница III пояса санитарной охраны водозаборной скважины проходит по землям общего пользования село Клины
н103	н104	Граница III пояса санитарной охраны водозаборной скважины проходит по землям общего пользования село Клины
н104	н105	Граница III пояса санитарной охраны водозаборной скважины проходит по землям общего пользования село Клины
н105	н106	Граница III пояса санитарной охраны водозаборной скважины проходит по землям общего пользования село Клины
н106	н107	Граница III пояса санитарной охраны водозаборной скважины проходит по землям общего пользования село Клины
н107	н108	Граница III пояса санитарной охраны водозаборной скважины проходит по землям общего пользования село Клины
н108	н109	Граница III пояса санитарной охраны водозаборной скважины проходит по землям общего пользования село Клины
н109	н110	Граница III пояса санитарной охраны водозаборной скважины проходит по землям общего пользования село Клины
н110	н111	Граница III пояса санитарной охраны водозаборной скважины проходит по землям общего пользования село Клины
н111	н112	Граница III пояса санитарной охраны водозаборной скважины проходит по землям общего пользования село Клины
н112	н113	Граница III пояса санитарной охраны водозаборной скважины проходит по землям общего пользования село Клины
н113	н114	Граница III пояса санитарной охраны водозаборной скважины проходит по землям общего пользования село Клины
н114	н115	Граница III пояса санитарной охраны водозаборной скважины проходит по землям общего пользования село Клины
н115	н116	Граница III пояса санитарной охраны водозаборной скважины проходит по землям общего пользования село Клины
н116	н117	Граница III пояса санитарной охраны водозаборной скважины проходит по землям общего пользования село Клины
н117	н118	Граница III пояса санитарной охраны водозаборной скважины проходит по землям общего пользования село Клины

КАРТА (ПЛАН)**зона санитарной охраны водозаборной скважины № 1404/49 III Пояс**

(наименование объекта землеустройства)

Сведения о местоположении границ объекта землеустройства

4. Сведения о частях границ объекта землеустройства, совпадающих с местоположением внешних границ природных объектов и (или) объектов искусственного происхождения

Обозначение части границ		Описание прохождения части границ
от точки	до точки	
1	2	3
н118	н119	Граница III пояса санитарной охраны водозаборной скважины проходит по землям общего пользования село Клины
н119	н120	Граница III пояса санитарной охраны водозаборной скважины проходит по землям общего пользования село Клины
н120	н121	Граница III пояса санитарной охраны водозаборной скважины проходит по землям общего пользования село Клины
н121	н122	Граница III пояса санитарной охраны водозаборной скважины проходит по землям общего пользования село Клины
н122	н123	Граница III пояса санитарной охраны водозаборной скважины проходит по землям общего пользования село Клины
н123	н124	Граница III пояса санитарной охраны водозаборной скважины проходит по землям общего пользования село Клины
н124	н125	Граница III пояса санитарной охраны водозаборной скважины проходит по землям общего пользования село Клины
н125	н126	Граница III пояса санитарной охраны водозаборной скважины проходит по землям общего пользования село Клины
н126	н127	Граница III пояса санитарной охраны водозаборной скважины проходит по землям общего пользования село Клины
н127	н128	Граница III пояса санитарной охраны водозаборной скважины проходит по землям общего пользования село Клины
н128	н129	Граница III пояса санитарной охраны водозаборной скважины проходит по землям общего пользования село Клины
н129	н130	Граница III пояса санитарной охраны водозаборной скважины проходит по землям общего пользования село Клины
н130	н131	Граница III пояса санитарной охраны водозаборной скважины проходит по землям общего пользования село Клины
н131	н132	Граница III пояса санитарной охраны водозаборной скважины проходит по землям общего пользования село Клины
н132	н133	Граница III пояса санитарной охраны водозаборной скважины проходит по землям общего пользования село Клины
н133	н134	Граница III пояса санитарной охраны водозаборной скважины проходит по землям общего пользования село Клины
н134	н135	Граница III пояса санитарной охраны водозаборной скважины проходит по землям общего пользования село Клины
н135	н136	Граница III пояса санитарной охраны водозаборной скважины проходит по землям общего пользования село Клины
н136	н137	Граница III пояса санитарной охраны водозаборной скважины проходит по землям общего пользования село Клины
н137	н138	Граница III пояса санитарной охраны водозаборной скважины проходит по землям общего пользования село Клины

КАРТА (ПЛАН)**зона санитарной охраны водозаборной скважины № 1404/49 III Пояс**

(наименование объекта землеустройства)

Сведения о местоположении границ объекта землеустройства

4. Сведения о частях границ объекта землеустройства, совпадающих с местоположением внешних границ природных объектов и (или) объектов искусственного происхождения

Обозначение части границ		Описание прохождения части границ
от точки	до точки	
1	2	3
н138	н139	Граница III пояса санитарной охраны водозаборной скважины проходит по землям общего пользования село Клины
н139	н140	Граница III пояса санитарной охраны водозаборной скважины проходит по землям общего пользования село Клины
н140	н141	Граница III пояса санитарной охраны водозаборной скважины проходит по землям общего пользования село Клины
н141	н142	Граница III пояса санитарной охраны водозаборной скважины проходит по землям общего пользования село Клины
н142	н143	Граница III пояса санитарной охраны водозаборной скважины проходит по землям общего пользования село Клины
н143	н144	Граница III пояса санитарной охраны водозаборной скважины проходит по землям общего пользования село Клины
н144	н145	Граница III пояса санитарной охраны водозаборной скважины проходит по землям общего пользования село Клины
н145	н146	Граница III пояса санитарной охраны водозаборной скважины проходит по землям общего пользования село Клины
н146	н147	Граница III пояса санитарной охраны водозаборной скважины проходит по землям общего пользования село Клины
н147	н148	Граница III пояса санитарной охраны водозаборной скважины проходит по землям общего пользования село Клины
н148	н149	Граница III пояса санитарной охраны водозаборной скважины проходит по землям общего пользования село Клины
н149	н150	Граница III пояса санитарной охраны водозаборной скважины проходит по землям общего пользования село Клины
н150	н151	Граница III пояса санитарной охраны водозаборной скважины проходит по землям общего пользования село Клины
н151	н152	Граница III пояса санитарной охраны водозаборной скважины проходит по землям общего пользования село Клины
н152	н153	Граница III пояса санитарной охраны водозаборной скважины проходит по землям общего пользования село Клины
н153	н154	Граница III пояса санитарной охраны водозаборной скважины проходит по землям общего пользования село Клины
н154	н155	Граница III пояса санитарной охраны водозаборной скважины проходит по землям общего пользования село Клины
н155	н156	Граница III пояса санитарной охраны водозаборной скважины проходит по землям общего пользования село Клины
н156	н92	Граница III пояса санитарной охраны водозаборной скважины проходит по землям общего пользования село Клины

КАРТА (ПЛАН)

зона санитарной охраны водозаборной скважины № 1404/49 III Пояс

(наименование объекта землеустройства)

Сведения о местоположении измененных (уточненных) границ объекта землеустройства

1. Система координат -

2. Сведения о характерных точках границ объекта землеустройства

Обозначение характерных точек границ	Существующие координаты, м		Измененные (уточненные) координаты, м		Метод определения координат и средняя квадратическая погрешность положения характерной точки (Mt), м	Описание закрепления точки
	X	Y	X	Y		
1	2	3	4	5	6	7
-	-	-	-	-	-	-

3. Сведения о характерных точках части (частей) границы объекта землеустройства

-	-	-	-	-	-	-
---	---	---	---	---	---	---

4. Сведения о частях границ объекта землеустройства, совпадающих с местоположением внешних границ природных объектов и (или) объектов искусственного происхождения

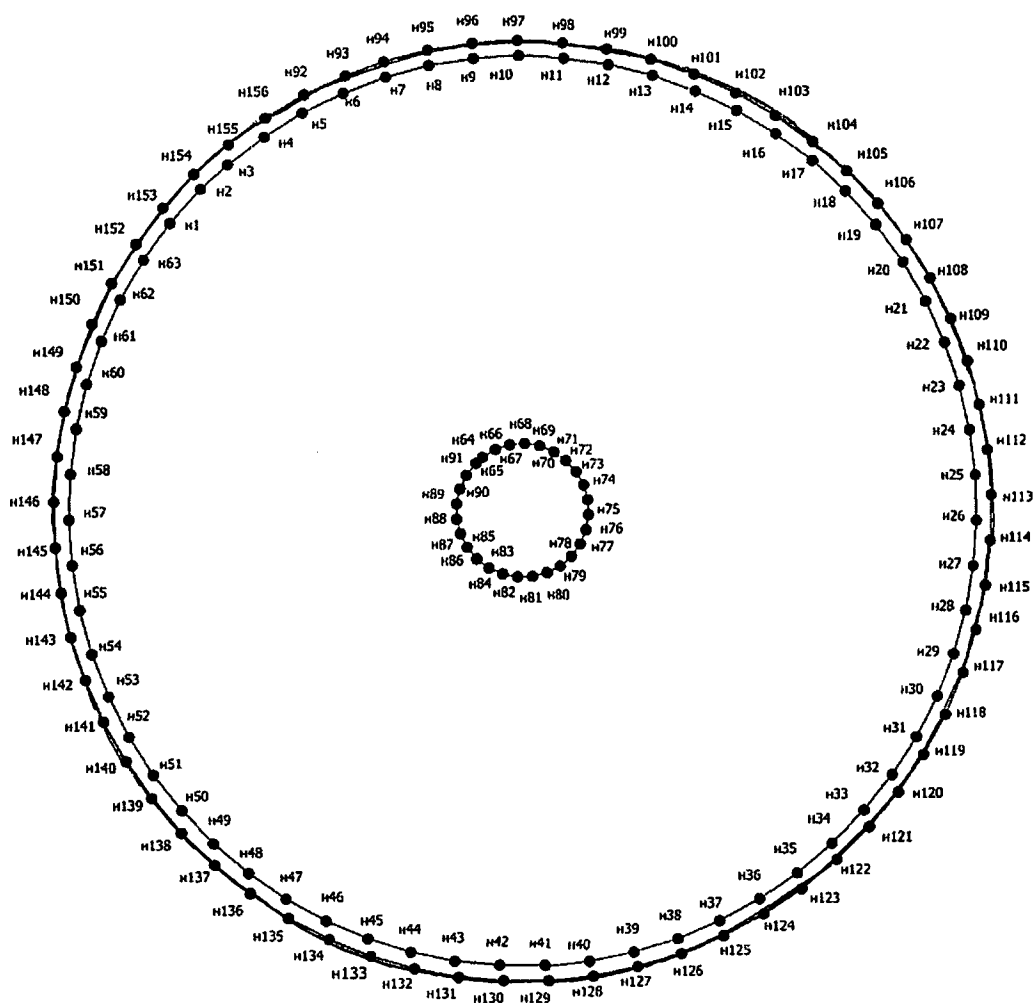
Обозначение части границ		Существующее описание прохождения части границ	Измененное (уточненное) описание прохождения части границ
от точки	до точки		
1	2	3	4
-	-	-	-

КАРТА (ПЛАН)

зона санитарной охраны водозаборной скважины № 1404/49 III Пояс

(наименование объекта землеустройства)


План границ объекта землеустройства



Масштаб 1:500

Условные обозначения

- - Существующая часть границы, сведения о которой достаточны для определения ее местоположения
- - Характерная точка границы, сведения о которой позволяют однозначно определить ее положение на местности
- n1 - Обозначение новой характерной точки
- - Граница зоны с особыми условиями
- - Граница зоны с особыми условиями



Подпись

Дата "28" "04" 2018 г.

Место для оттиска печати лица, составившего карту (план) объекта землеустройства

КАРТА (ПЛАН)**зона санитарной охраны водозаборной скважины № 462/18 I пояс**

(наименование объекта землеустройства)

Титульный лист**1. Сведения о заказчике землеустроительных работ:**

О физическом лице:

Фамилия, имя, отчество (отчество указывается при наличии)

О юридическом лице, органе государственной власти, органе местного самоуправления:

Полное наименование Муниципальное унитарное предприятие Бавленского сельского поселения «Водоканал»

Страна регистрации (инкорпорации) (указывается в отношении иностранного юридического лица)

Фамилия и инициалы уполномоченного представителя, его должность, реквизиты доверенности (если представитель действует по доверенности)

Сомов А. М., Директор

Подпись

"20" апреля 2018 г.

Место для оттиска печати заказчика



2. Сведения об исполнителе землеустроительных работ:

Об индивидуальном предпринимателе:

Фамилия, имя, отчество (отчество указывается при наличии)

Идентификационный номер налогоплательщика

Контактный телефон и почтовый адрес

Номер квалификационного аттестата кадастрового инженера (если исполнителем является кадастровый инженер)

О юридическом лице:

Полное наименование ГУП "Областное проектно-изыскательское архитектурно-планировочное бюро"

Основной государственный регистрационный номер 1033302007430

Контактный телефон и почтовый адрес тел. 8-49243-2-23-65, г. Владимир, ул. Луначарского, дом 3

Фамилия и инициалы уполномоченного представителя юридического лица, его должность, реквизиты доверенности (если представитель действует по доверенности)

Сведения о кадастровом инженере Любасова Елена Витальевна 33-11-181

Подпись

Дата "10" "04" 2018 г.

Место для оттиска печати лица, составившего карту(план) объекта землеустройства

КАРТА (ПЛАН)**зона санитарной охраны водозаборной скважины № 462/18 I пояс**

(наименование объекта землеустройства)

№ п/п	Содержание	Номера листов
1	2	3
1	Основания для проведения землеустроительных работ и исходные данные	4
2	Сведения об объекте землеустройства	5
3	Сведения о местоположении границ объекта землеустройства	6
4	Сведения о местоположении измененных (уточненных) границ объекта землеустройства	12
5	План границ объекта землеустройства	13

КАРТА (ПЛАН)**зона санитарной охраны водозаборной скважины № 462/18 I пояс**

(наименование объекта землеустройства)

Основания для проведения землеустроительных работ и исходные данные**Перечень документов**

№ п/п	Наименование и реквизиты документа	Сведения об органе (организации), подготовившем или принявшем документ
1	2	3
1	"Санитарно-эпидемиологическое заключение" № 33.ВЛ.13.000.Т.000021.12.16 от "17" декабря 2016 г.	Управлением Федеральной службы по надзору в сфере защиты прав потребителей и благополучия человека по Владимирской области
2	"Проект" № 6/н от "01" января 2016 г.	ООО "Владимир Вторма Клининг"

КАРТА (ПЛАН)**зона санитарной охраны водозаборной скважины № 462/18 I пояс**

(наименование объекта землеустройства)

Сведения об объекте землеустройства

№ п/п	Характеристики объекта землеустройства	Описание характеристик
1	2	3
1.	Местоположение объекта землеустройства	601769, Владимирская область, район Кольчугинский, поселок Клины
2.	Площадь объекта землеустройства +/- величина погрешности определения площади (Р +/- Дельта Р)	705 +/- 9 м ²
3.	Иные характеристики объекта землеустройства	-

КАРТА (ПЛАН)**зона санитарной охраны водозаборной скважины № 462/18 I пояс**

(наименование объекта землеустройства)

Сведения о местоположении границ объекта землеустройства

1. Система координат МСК-33

2. Сведения о характерных точках границ объекта землеустройства

Обозначение характерных точек границ	Координаты, м		Метод определения координат и средняя квадратическая погрешность положения характерной точки (Mt), м	Описание закрепления точки
	X	Y		
1	2	3	4	5
н1	225280.47	164642.58	Аналитический метод, 0.10	Закрепление отсутствует
н2	225278.57	164643.18	Аналитический метод, 0.10	Закрепление отсутствует
н3	225276.61	164643.53	Аналитический метод, 0.10	Закрепление отсутствует
н4	225274.61	164643.61	Аналитический метод, 0.10	Закрепление отсутствует
н5	225272.62	164643.42	Аналитический метод, 0.10	Закрепление отсутствует
н6	225270.68	164642.97	Аналитический метод, 0.10	Закрепление отсутствует
н7	225268.81	164642.27	Аналитический метод, 0.10	Закрепление отсутствует
н8	225267.06	164641.33	Аналитический метод, 0.10	Закрепление отсутствует
н9	225265.44	164640.16	Аналитический метод, 0.10	Закрепление отсутствует
н10	225263.99	164638.79	Аналитический метод, 0.10	Закрепление отсутствует
н11	225262.74	164637.24	Аналитический метод, 0.10	Закрепление отсутствует
н12	225261.71	164635.54	Аналитический метод, 0.10	Закрепление отсутствует
н13	225260.90	164633.71	Аналитический метод, 0.10	Закрепление отсутствует
н14	225260.35	164631.79	Аналитический метод, 0.10	Закрепление отсутствует
н15	225260.06	164629.82	Аналитический метод, 0.10	Закрепление отсутствует
н16	225260.03	164627.83	Аналитический метод, 0.10	Закрепление отсутствует
н17	225260.27	164625.85	Аналитический метод, 0.10	Закрепление отсутствует
н18	225260.77	164623.92	Аналитический метод, 0.10	Закрепление отсутствует
н19	225261.51	164622.07	Аналитический метод, 0.10	Закрепление отсутствует

КАРТА (ПЛАН)

зона санитарной охраны водозаборной скважины № 462/18 I пояс

(наименование объекта землеустройства)

Сведения о местоположении границ объекта землеустройства

2. Сведения о характерных точках границ объекта землеустройства

Обозначение характерных точек границ	Координаты, м		Метод определения координат и средняя квадратическая погрешность положения характерной точки (Mt), м	Описание закрепления точки
	X	Y		
1	2	3	4	5
н20	225262.50	164620.33	Аналитический метод, 0.10	Закрепление отсутствует
н21	225263.71	164618.74	Аналитический метод, 0.10	Закрепление отсутствует
н22	225265.12	164617.33	Аналитический метод, 0.10	Закрепление отсутствует
н23	225266.71	164616.12	Аналитический метод, 0.10	Закрепление отсутствует
н24	225268.44	164615.13	Аналитический метод, 0.10	Закрепление отсутствует
н25	225270.29	164614.37	Аналитический метод, 0.10	Закрепление отсутствует
н26	225272.22	164613.87	Аналитический метод, 0.10	Закрепление отсутствует
н27	225274.20	164613.63	Аналитический метод, 0.10	Закрепление отсутствует
н28	225276.20	164613.66	Аналитический метод, 0.10	Закрепление отсутствует
н29	225278.18	164613.95	Аналитический метод, 0.10	Закрепление отсутствует
н30	225280.09	164614.50	Аналитический метод, 0.10	Закрепление отсутствует
н31	225281.92	164615.30	Аналитический метод, 0.10	Закрепление отсутствует
н32	225283.63	164616.33	Аналитический метод, 0.10	Закрепление отсутствует
н33	225285.18	164617.59	Аналитический метод, 0.10	Закрепление отсутствует
н34	225286.56	164619.04	Аналитический метод, 0.10	Закрепление отсутствует
н35	225287.73	164620.65	Аналитический метод, 0.10	Закрепление отсутствует
н36	225288.67	164622.41	Аналитический метод, 0.10	Закрепление отсутствует
н37	225289.37	164624.28	Аналитический метод, 0.10	Закрепление отсутствует
н38	225289.72	164625.67	Аналитический метод, 0.10	Закрепление отсутствует

КАРТА (ПЛАН)

зона санитарной охраны водозаборной скважины № 462/18 I пояс

(наименование объекта землеустройства)

Сведения о местоположении границ объекта землеустройства

2. Сведения о характерных точках границ объекта землеустройства

Обозначение характерных точек границ	Координаты, м		Метод определения координат и средняя квадратическая погрешность положения характерной точки (Mt), м	Описание закрепления точки
	X	Y		
1	2	3	4	5
н39	225289.95	164627.26	Аналитический метод, 0.10	Закрепление отсутствует
н40	225290.00	164629.19	Аналитический метод, 0.10	Закрепление отсутствует
н41	225289.88	164630.60	Аналитический метод, 0.10	Закрепление отсутствует
н42	225289.48	164632.55	Аналитический метод, 0.10	Закрепление отсутствует
н43	225288.83	164634.44	Аналитический метод, 0.10	Закрепление отсутствует
н44	225287.94	164636.22	Аналитический метод, 0.10	Закрепление отсутствует
н45	225286.81	164637.87	Аналитический метод, 0.10	Закрепление отсутствует
н46	225285.48	164639.36	Аналитический метод, 0.10	Закрепление отсутствует
н47	225283.96	164640.65	Аналитический метод, 0.10	Закрепление отсутствует
н48	225282.28	164641.73	Аналитический метод, 0.10	Закрепление отсутствует
н1	225280.47	164642.58	Аналитический метод, 0.10	Закрепление отсутствует

3. Сведения о характерных точках части (частей) границы объекта землеустройства

-	-	-	-	-
---	---	---	---	---

4. Сведения о частях границ объекта землеустройства, совпадающих с местоположением внешних границ природных объектов и (или) объектов искусственного происхождения

Обозначение части границ		Описание прохождения части границ
от точки	до точки	
1	2	3
н1	н2	Граница I пояса санитарной охраны водозаборной скважины проходит по землям общего пользования пос. Клины
н2	н3	Граница I пояса санитарной охраны водозаборной скважины проходит по землям общего пользования пос. Клины
н3	н4	Граница I пояса санитарной охраны водозаборной скважины проходит по землям общего пользования пос. Клины
н4	н5	Граница I пояса санитарной охраны водозаборной скважины проходит по землям общего пользования пос. Клины

КАРТА (ПЛАН)**зона санитарной охраны водозаборной скважины № 462/18 I пояс**

(наименование объекта землеустройства)

Сведения о местоположении границ объекта землеустройства

4. Сведения о частях границ объекта землеустройства, совпадающих с местоположением внешних границ природных объектов и (или) объектов искусственного происхождения

Обозначение части границ		Описание прохождения части границ
от точки	до точки	
1	2	3
н5	н6	Граница I пояса санитарной охраны водозаборной скважины проходит по землям общего пользования пос. Клины
н6	н7	Граница I пояса санитарной охраны водозаборной скважины проходит по землям общего пользования пос. Клины
н7	н8	Граница I пояса санитарной охраны водозаборной скважины проходит по землям общего пользования пос. Клины
н8	н9	Граница I пояса санитарной охраны водозаборной скважины проходит по землям общего пользования пос. Клины
н9	н10	Граница I пояса санитарной охраны водозаборной скважины проходит по землям общего пользования пос. Клины
н10	н11	Граница I пояса санитарной охраны водозаборной скважины проходит по землям общего пользования пос. Клины
н11	н12	Граница I пояса санитарной охраны водозаборной скважины проходит по землям общего пользования пос. Клины
н12	н13	Граница I пояса санитарной охраны водозаборной скважины проходит по землям общего пользования пос. Клины
н13	н14	Граница I пояса санитарной охраны водозаборной скважины проходит по землям общего пользования пос. Клины
н14	н15	Граница I пояса санитарной охраны водозаборной скважины проходит по землям общего пользования пос. Клины
н15	н16	Граница I пояса санитарной охраны водозаборной скважины проходит по землям общего пользования пос. Клины
н16	н17	Граница I пояса санитарной охраны водозаборной скважины проходит по землям общего пользования пос. Клины
н17	н18	Граница I пояса санитарной охраны водозаборной скважины проходит по землям общего пользования пос. Клины
н18	н19	Граница I пояса санитарной охраны водозаборной скважины проходит по землям общего пользования пос. Клины
н19	н20	Граница I пояса санитарной охраны водозаборной скважины проходит по землям общего пользования пос. Клины
н20	н21	Граница I пояса санитарной охраны водозаборной скважины проходит по землям общего пользования пос. Клины
н21	н22	Граница I пояса санитарной охраны водозаборной скважины проходит по землям общего пользования пос. Клины
н22	н23	Граница I пояса санитарной охраны водозаборной скважины проходит по землям общего пользования пос. Клины
н23	н24	Граница I пояса санитарной охраны водозаборной скважины проходит по землям общего пользования пос. Клины
н24	н25	Граница I пояса санитарной охраны водозаборной скважины проходит по землям общего пользования пос. Клины

КАРТА (ПЛАН)**зона санитарной охраны водозаборной скважины № 462/18 I пояс**

(наименование объекта землеустройства)

Сведения о местоположении границ объекта землеустройства

4. Сведения о частях границ объекта землеустройства, совпадающих с местоположением внешних границ природных объектов и (или) объектов искусственного происхождения

Обозначение части границ		Описание прохождения части границ
от точки	до точки	
1	2	3
н25	н26	Граница I пояса санитарной охраны водозаборной скважины проходит по землям общего пользования пос. Клины
н26	н27	Граница I пояса санитарной охраны водозаборной скважины проходит по землям общего пользования пос. Клины
н27	н28	Граница I пояса санитарной охраны водозаборной скважины проходит по землям общего пользования пос. Клины
н28	н29	Граница I пояса санитарной охраны водозаборной скважины проходит по землям общего пользования пос. Клины
н29	н30	Граница I пояса санитарной охраны водозаборной скважины проходит по землям общего пользования пос. Клины
н30	н31	Граница I пояса санитарной охраны водозаборной скважины проходит по землям общего пользования пос. Клины
н31	н32	Граница I пояса санитарной охраны водозаборной скважины проходит по землям общего пользования пос. Клины
н32	н33	Граница I пояса санитарной охраны водозаборной скважины проходит по землям общего пользования пос. Клины
н33	н34	Граница I пояса санитарной охраны водозаборной скважины проходит по землям общего пользования пос. Клины
н34	н35	Граница I пояса санитарной охраны водозаборной скважины проходит по землям общего пользования пос. Клины
н35	н36	Граница I пояса санитарной охраны водозаборной скважины проходит по землям общего пользования пос. Клины
н36	н37	Граница I пояса санитарной охраны водозаборной скважины проходит по землям общего пользования пос. Клины
н37	н38	Граница I пояса санитарной охраны водозаборной скважины проходит по землям общего пользования пос. Клины
н38	н39	Граница I пояса санитарной охраны водозаборной скважины проходит по землям общего пользования пос. Клины
н39	н40	Граница I пояса санитарной охраны водозаборной скважины проходит по землям общего пользования пос. Клины
н40	н41	Граница I пояса санитарной охраны водозаборной скважины проходит по землям общего пользования пос. Клины
н41	н42	Граница I пояса санитарной охраны водозаборной скважины проходит по землям общего пользования пос. Клины
н42	н43	Граница I пояса санитарной охраны водозаборной скважины проходит по землям общего пользования пос. Клины
н43	н44	Граница I пояса санитарной охраны водозаборной скважины проходит по землям общего пользования пос. Клины
н44	н45	Граница I пояса санитарной охраны водозаборной скважины проходит по землям общего пользования пос. Клины

КАРТА (ПЛАН)**зона санитарной охраны водозаборной скважины № 462/18 I пояс**

(наименование объекта землеустройства)

Сведения о местоположении границ объекта землеустройства

4. Сведения о частях границ объекта землеустройства, совпадающих с местоположением внешних границ природных объектов и (или) объектов искусственного происхождения

Обозначение части границ		Описание прохождения части границ
от точки	до точки	
1	2	3
н45	н46	Граница I пояса санитарной охраны водозаборной скважины проходит по землям общего пользования пос. Клины
н46	н47	Граница I пояса санитарной охраны водозаборной скважины проходит по землям общего пользования пос. Клины
н47	н48	Граница I пояса санитарной охраны водозаборной скважины проходит по землям общего пользования пос. Клины
н48	н1	Граница I пояса санитарной охраны водозаборной скважины проходит по землям общего пользования пос. Клины

КАРТА (ПЛАН)**зона санитарной охраны водозаборной скважины № 462/18 I пояс**

(наименование объекта землеустройства)

Сведения о местоположении измененных (уточненных) границ объекта землеустройства

1. Система координат -

2. Сведения о характерных точках границ объекта землеустройства

Обозначение характерных точек границ	Существующие координаты, м		Измененные (уточненные) координаты, м		Метод определения координат и средняя квадратическая погрешность положения характерной точки (Mt), м	Описание закрепления точки
	X	Y	X	Y		
1	2	3	4	5	6	7
-	-	-	-	-	-	-

3. Сведения о характерных точках части (частей) границы объекта землеустройства

-	-	-	-	-	-	-
---	---	---	---	---	---	---

4. Сведения о частях границ объекта землеустройства, совпадающих с местоположением внешних границ природных объектов и (или) объектов искусственного происхождения

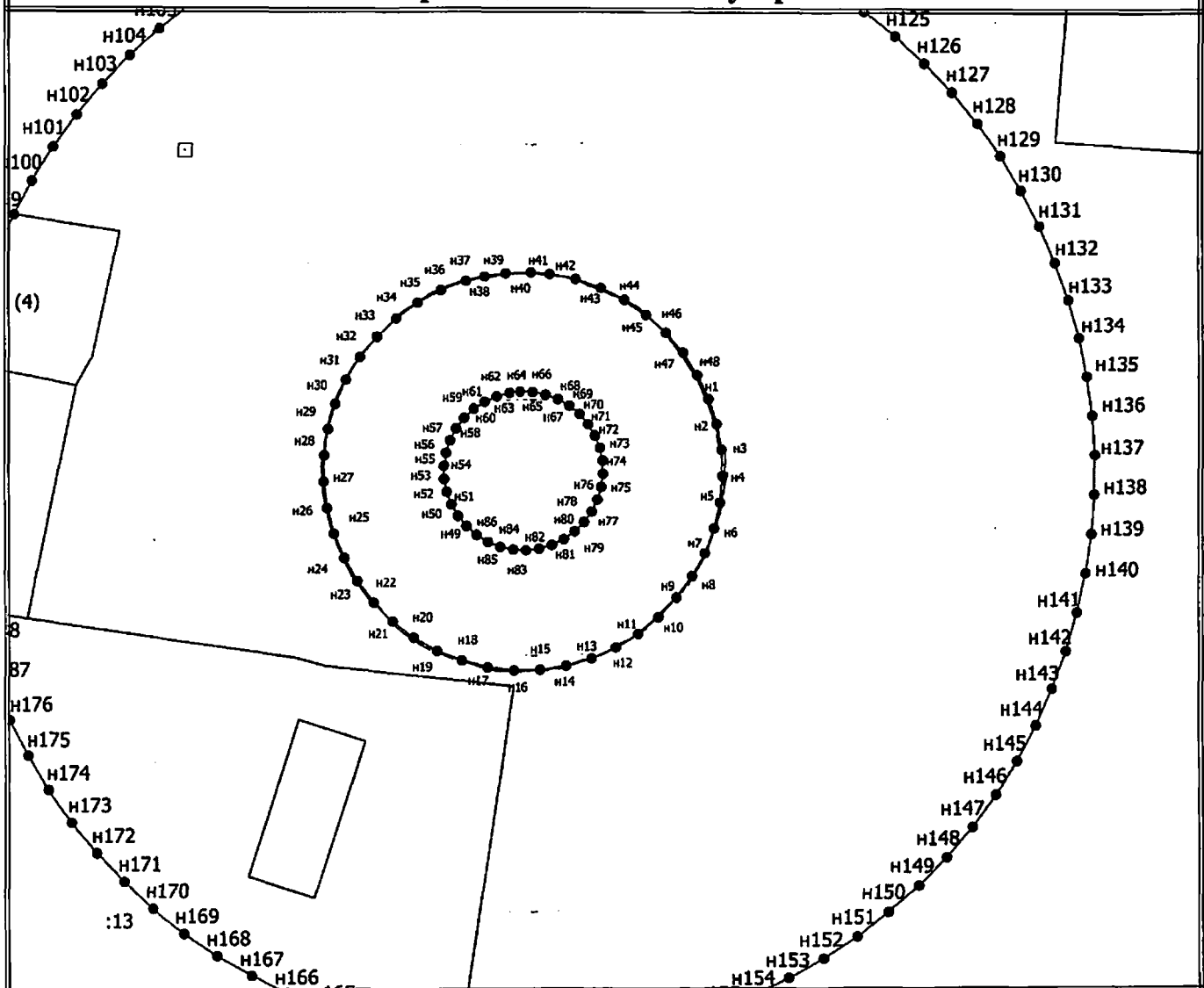
Обозначение части границ		Существующее описание прохождения части границ	Измененное (уточненное) описание прохождения части границ
от точки	до точки		
1	2	3	4
-	-	-	-

КАРТА (ПЛАН)

зона санитарной охраны водозаборной скважины № 462/18 I пояс

(наименование объекта землеустройства)

План границ объекта землеустройства



Масштаб 1:500

Условные обозначения

- — — — — - Существующая часть границы, сведения о которой достаточны для определения ее местоположения
- — — — — - Вновь образованная часть границы, сведения о которой достаточны для определения ее местоположения
- - Характерная точка границы, сведения о которой позволяют однозначно определить ее положение на местности
- n1 - Обозначение новой характерной точки
- — — — — - Граница зоны с особыми условиями
- — — — — - Часть контура, образованного проекцией существующего наземного конструктивного элемента здания, сооружения, объекта незавершенного строительства
- — — — — - Граница зоны с особыми условиями
- — — — — - Граница кадастрового квартала

Подпись

Дата "20" "04" 2018 г.

Место для оттиска печати лица, составившего карту (план) объекта землеустройства



КАРТА (ПЛАН)**зона санитарной охраны водозаборной скважины № 462/18 II пояс**

(наименование объекта землеустройства)

Титульный лист**1. Сведения о заказчике землеустроительных работ:**

О физическом лице:

Фамилия, имя, отчество (отчество указывается при наличии)

О юридическом лице, органе государственной власти, органе местного самоуправления:

Полное наименование Муниципальное унитарное предприятие Бавленского сельского поселения
«Водоканал»

Страна регистрации (инкорпорации) (указывается в отношении иностранного юридического лица)

Фамилия и инициалы уполномоченного представителя, его должность, реквизиты доверенности (если представитель действует по доверенности)

Сомов А. М., Директор

Подпись

"20" апреля 2018 г.

Место для оттиска печати заказчика



2. Сведения об исполнителе землеустроительных работ:

Об индивидуальном предпринимателе:

Фамилия, имя, отчество (отчество указывается при наличии)

Идентификационный номер налогоплательщика

Контактный телефон и почтовый адрес

Номер квалификационного аттестата кадастрового инженера (если исполнителем является кадастровый инженер)

О юридическом лице:

Полное наименование ГУП "Областное проектно-изыскательское архитектурно-планировочное бюро"

Основной государственный регистрационный номер 1033302007430

Контактный телефон и почтовый адрес тел. 8-49243-2-23-65, г. Владимир, ул. Луначарского, дом 3

Фамилия и инициалы уполномоченного представителя юридического лица, его должность, реквизиты доверенности (если представитель действует по доверенности)

Сведения о кадастровом инженере Любасова Елена Витальевна 33-11-181

Подпись

Дата "20" "04" 2018 г.

Место для оттиска печати лица, составившего карту(план) объекта землеустройства



КАРТА (ПЛАН)**зона санитарной охраны водозаборной скважины № 462/18 II пояс**

(наименование объекта землеустройства)

№ п/п	Содержание	Номера листов
1	2	3
1	Основания для проведения землеустроительных работ и исходные данные	4
2	Сведения об объекте землеустройства	5
3	Сведения о местоположении границ объекта землеустройства	6
4	Сведения о местоположении измененных (уточненных) границ объекта землеустройства	11
5	План границ объекта землеустройства	12

КАРТА (ПЛАН)**зона санитарной охраны водозаборной скважины № 462/18 II пояс**

(наименование объекта землеустройства)

Основания для проведения землеустроительных работ и исходные данные**Перечень документов**

№ п/п	Наименование и реквизиты документа	Сведения об органе (организации), подготовившем или принявшем документ
1	2	3
1	"Санитарно-эпидемиологическое заключение" № 33.ВЛ.13.000.Т.000021.12.16 от "17" декабря 2016 г.	Управлением Федеральной службы по надзору в сфере защиты прав потребителей и благополучия человека по Владимирской области
2	"Проект" № б/н от "01" января 2016 г.	ООО "Владимир Вторма Клининг"

КАРТА (ПЛАН)**зона санитарной охраны водозаборной скважины № 462/18 II пояс**

(наименование объекта землеустройства)

Сведения об объекте землеустройства

№ п/п	Характеристики объекта землеустройства	Описание характеристик
1	2	3
1.	Местоположение объекта землеустройства	601769, Владимирская область, район Кольчугинский, поселок Клины
2.	Площадь объекта землеустройства +/- величина погрешности определения площади (Р +/- Дельта Р)	113 +/- 4 м ²
3.	Иные характеристики объекта землеустройства	-

КАРТА (ПЛАН)**зона санитарной охраны водозаборной скважины № 462/18 II пояс**

(наименование объекта землеустройства)

Сведения о местоположении границ объекта землеустройства

1. Система координат МСК-33

2. Сведения о характерных точках границ объекта землеустройства

Обозначение характерных точек границ	Координаты, м		Метод определения координат и средняя квадратическая погрешность положения характерной точки (Mt), м	Описание закрепления точки
	X	Y		
1	2	3	4	5
н49	225270.18	164625.05	Аналитический метод, 0.10	Закрепление отсутствует
н50	225270.84	164624.30	Аналитический метод, 0.10	Закрепление отсутствует
н51	225271.60	164623.67	Аналитический метод, 0.10	Закрепление отсутствует
н52	225272.47	164623.18	Аналитический метод, 0.10	Закрепление отсутствует
н53	225273.41	164622.83	Аналитический метод, 0.10	Закрепление отсутствует
н54	225274.39	164622.64	Аналитический метод, 0.10	Закрепление отсутствует
н55	225275.39	164622.62	Аналитический метод, 0.10	Закрепление отсутствует
н56	225276.38	164622.77	Аналитический метод, 0.10	Закрепление отсутствует
н57	225277.32	164623.08	Аналитический метод, 0.10	Закрепление отсутствует
н58	225278.21	164623.53	Аналитический метод, 0.10	Закрепление отсутствует
н59	225279.01	164624.13	Аналитический метод, 0.10	Закрепление отсутствует
н60	225279.69	164624.86	Аналитический метод, 0.10	Закрепление отсутствует
н61	225280.25	164625.68	Аналитический метод, 0.10	Закрепление отсутствует
н62	225280.66	164626.59	Аналитический метод, 0.10	Закрепление отсутствует
н63	225280.92	164627.56	Аналитический метод, 0.10	Закрепление отсутствует
н64	225281.01	164628.35	Аналитический метод, 0.10	Закрепление отсутствует
н65	225280.97	164629.32	Аналитический метод, 0.10	Закрепление отсутствует
н66	225280.77	164630.29	Аналитический метод, 0.10	Закрепление отсутствует
н67	225280.41	164631.22	Аналитический метод, 0.10	Закрепление отсутствует

КАРТА (ПЛАН)

зона санитарной охраны водозаборной скважины № 462/18 II пояс

(наименование объекта землеустройства)

Сведения о местоположении границ объекта землеустройства

2. Сведения о характерных точках границ объекта землеустройства

Обозначение характерных точек границ	Координаты, м		Метод определения координат и средняя квадратическая погрешность положения характерной точки (Mt), м	Описание закрепления точки
	X	Y		
1	2	3	4	5
н68	225279.91	164632.08	Аналитический метод, 0.10	Закрепление отсутствует
н69	225279.27	164632.84	Аналитический метод, 0.10	Закрепление отсутствует
н70	225278.51	164633.49	Аналитический метод, 0.10	Закрепление отсутствует
н71	225277.65	164634.00	Аналитический метод, 0.10	Закрепление отсутствует
н72	225276.72	164634.36	Аналитический метод, 0.10	Закрепление отсутствует
н73	225275.75	164634.57	Аналитический метод, 0.10	Закрепление отсутствует
н74	225274.75	164634.61	Аналитический метод, 0.10	Закрепление отсутствует
н75	225273.76	164634.48	Аналитический метод, 0.10	Закрепление отсутствует
н76	225272.81	164634.19	Аналитический метод, 0.10	Закрепление отсутствует
н77	225271.91	164633.75	Аналитический метод, 0.10	Закрепление отсутствует
н78	225271.11	164633.17	Аналитический метод, 0.10	Закрепление отсутствует
н79	225270.40	164632.46	Аналитический метод, 0.10	Закрепление отсутствует
н80	225269.83	164631.64	Аналитический метод, 0.10	Закрепление отсутствует
н81	225269.40	164630.74	Аналитический метод, 0.10	Закрепление отсутствует
н82	225269.13	164629.78	Аналитический метод, 0.10	Закрепление отсутствует
н83	225269.01	164628.79	Аналитический метод, 0.10	Закрепление отсутствует
н84	225269.07	164627.80	Аналитический метод, 0.10	Закрепление отсутствует
н85	225269.28	164626.82	Аналитический метод, 0.10	Закрепление отсутствует
н86	225269.66	164625.90	Аналитический метод, 0.10	Закрепление отсутствует

КАРТА (ПЛАН)

зона санитарной охраны водозаборной скважины № 462/18 II пояс

(наименование объекта землеустройства)

Сведения о местоположении границ объекта землеустройства

2. Сведения о характерных точках границ объекта землеустройства

Обозначение характерных точек границ	Координаты, м		Метод определения координат и средняя квадратическая погрешность положения характерной точки (Mt), м	Описание закрепления точки
	X	Y		
1	2	3	4	5
н49	225270.18	164625.05	Аналитический метод, 0.10	Закрепление отсутствует

3. Сведения о характерных точках части (частей) границы объекта землеустройства

-	-	-	-	-
---	---	---	---	---

4. Сведения о частях границ объекта землеустройства, совпадающих с местоположением внешних границ природных объектов и (или) объектов искусственного происхождения

Обозначение части границ		Описание прохождения части границ
от точки	до точки	
1	2	3
н49	н50	Граница II пояса санитарной охраны водозаборной скважины проходит по землям общего пользования пос. Клины
н50	н51	Граница II пояса санитарной охраны водозаборной скважины проходит по землям общего пользования пос. Клины
н51	н52	Граница II пояса санитарной охраны водозаборной скважины проходит по землям общего пользования пос. Клины
н52	н53	Граница II пояса санитарной охраны водозаборной скважины проходит по землям общего пользования пос. Клины
н53	н54	Граница II пояса санитарной охраны водозаборной скважины проходит по землям общего пользования пос. Клины
н54	н55	Граница II пояса санитарной охраны водозаборной скважины проходит по землям общего пользования пос. Клины
н55	н56	Граница II пояса санитарной охраны водозаборной скважины проходит по землям общего пользования пос. Клины
н56	н57	Граница II пояса санитарной охраны водозаборной скважины проходит по землям общего пользования пос. Клины
н57	н58	Граница II пояса санитарной охраны водозаборной скважины проходит по землям общего пользования пос. Клины
н58	н59	Граница II пояса санитарной охраны водозаборной скважины проходит по землям общего пользования пос. Клины
н59	н60	Граница II пояса санитарной охраны водозаборной скважины проходит по землям общего пользования пос. Клины
н60	н61	Граница II пояса санитарной охраны водозаборной скважины проходит по землям общего пользования пос. Клины
н61	н62	Граница II пояса санитарной охраны водозаборной скважины проходит по землям общего пользования пос. Клины
н62	н63	Граница II пояса санитарной охраны водозаборной скважины проходит по землям общего пользования пос. Клины

КАРТА (ПЛАН)**зона санитарной охраны водозаборной скважины № 462/18 II пояс**

(наименование объекта землеустройства)

Сведения о местоположении границ объекта землеустройства

4. Сведения о частях границ объекта землеустройства, совпадающих с местоположением внешних границ природных объектов и (или) объектов искусственного происхождения

Обозначение части границ		Описание прохождения части границ
от точки	до точки	
1	2	3
н63	н64	Граница II пояса санитарной охраны водозаборной скважины проходит по землям общего пользования пос. Клины
н64	н65	Граница II пояса санитарной охраны водозаборной скважины проходит по землям общего пользования пос. Клины
н65	н66	Граница II пояса санитарной охраны водозаборной скважины проходит по землям общего пользования пос. Клины
н66	н67	Граница II пояса санитарной охраны водозаборной скважины проходит по землям общего пользования пос. Клины
н67	н68	Граница II пояса санитарной охраны водозаборной скважины проходит по землям общего пользования пос. Клины
н68	н69	Граница II пояса санитарной охраны водозаборной скважины проходит по землям общего пользования пос. Клины
н69	н70	Граница II пояса санитарной охраны водозаборной скважины проходит по землям общего пользования пос. Клины
н70	н71	Граница II пояса санитарной охраны водозаборной скважины проходит по землям общего пользования пос. Клины
н71	н72	Граница II пояса санитарной охраны водозаборной скважины проходит по землям общего пользования пос. Клины
н72	н73	Граница II пояса санитарной охраны водозаборной скважины проходит по землям общего пользования пос. Клины
н73	н74	Граница II пояса санитарной охраны водозаборной скважины проходит по землям общего пользования пос. Клины
н74	н75	Граница II пояса санитарной охраны водозаборной скважины проходит по землям общего пользования пос. Клины
н75	н76	Граница II пояса санитарной охраны водозаборной скважины проходит по землям общего пользования пос. Клины
н76	н77	Граница II пояса санитарной охраны водозаборной скважины проходит по землям общего пользования пос. Клины
н77	н78	Граница II пояса санитарной охраны водозаборной скважины проходит по землям общего пользования пос. Клины
н78	н79	Граница II пояса санитарной охраны водозаборной скважины проходит по землям общего пользования пос. Клины
н79	н80	Граница II пояса санитарной охраны водозаборной скважины проходит по землям общего пользования пос. Клины
н80	н81	Граница II пояса санитарной охраны водозаборной скважины проходит по землям общего пользования пос. Клины
н81	н82	Граница II пояса санитарной охраны водозаборной скважины проходит по землям общего пользования пос. Клины
н82	н83	Граница II пояса санитарной охраны водозаборной скважины проходит по землям общего пользования пос. Клины

КАРТА (ПЛАН)**зона санитарной охраны водозаборной скважины № 462/18 II пояс**

(наименование объекта землеустройства)

Сведения о местоположении границ объекта землеустройства

4. Сведения о частях границ объекта землеустройства, совпадающих с местоположением внешних границ природных объектов и (или) объектов искусственного происхождения

Обозначение части границ		Описание прохождения части границ
от точки	до точки	
1	2	3
н83	н84	Граница II пояса санитарной охраны водозаборной скважины проходит по землям общего пользования пос. Клины
н84	н85	Граница II пояса санитарной охраны водозаборной скважины проходит по землям общего пользования пос. Клины
н85	н86	Граница II пояса санитарной охраны водозаборной скважины проходит по землям общего пользования пос. Клины
н86	н49	Граница II пояса санитарной охраны водозаборной скважины проходит по землям общего пользования пос. Клины

КАРТА (ПЛАН)**зона санитарной охраны водозаборной скважины № 462/18 II пояс**

(наименование объекта землеустройства)

Сведения о местоположении измененных (уточненных) границ объекта землеустройства

1. Система координат -

2. Сведения о характерных точках границ объекта землеустройства

Обозначение характерных точек границ	Существующие координаты, м		Измененные (уточненные) координаты, м		Метод определения координат и средняя квадратическая погрешность положения характерной точки (Mt), м	Описание закрепления точки
	X	Y	X	Y		
1	2	3	4	5	6	7
-	-	-	-	-	-	-

3. Сведения о характерных точках части (частей) границы объекта землеустройства

-	-	-	-	-	-	-
---	---	---	---	---	---	---

4. Сведения о частях границ объекта землеустройства, совпадающих с местоположением внешних границ природных объектов и (или) объектов искусственного происхождения

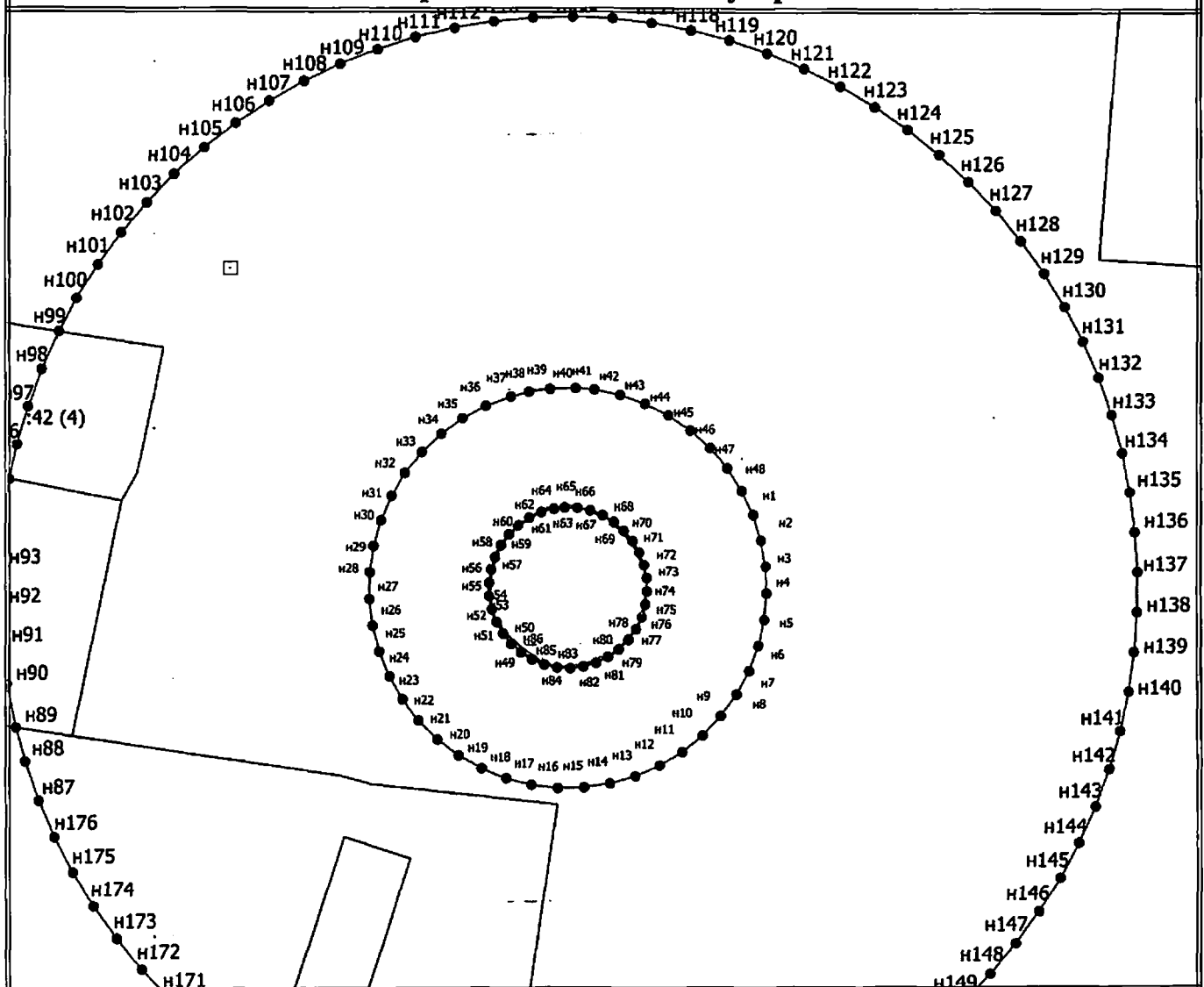
Обозначение части границ		Существующее описание прохождения части границ	Измененное (уточненное) описание прохождения части границ
от точки	до точки		
1	2	3	4
-	-	-	-

КАРТА (ПЛАН)

зона санитарной охраны водозаборной скважины № 462/18 II пояс

(наименование объекта землеустройства)

План границ объекта землеустройства



Масштаб 1:500

Условные обозначения

- - Существующая часть границы, сведения о которой достаточны для определения ее местоположения
- - Вновь образованная часть границы, сведения о которой достаточны для определения ее местоположения
- - Характерная точка границы, сведения о которой позволяют однозначно определить ее положение на местности
- n1 - Обозначение новой характерной точки
- - Граница зоны с особыми условиями
- - Часть контура, образованного проекцией существующего наземного конструктивного элемента здания, сооружения, объекта незавершенного строительства
- - Граница зоны с особыми условиями

Подпись

Дата " 20 " 04 2018 г.

Место для оттиска печати лица, составившего карту (план) объекта землеустройства

КАРТА (ПЛАН)**зона санитарной охраны водозаборной скважины № 462/18 III пояс**

(наименование объекта землеустройства)

Титульный лист**1. Сведения о заказчике землеустроительных работ:**

О физическом лице:

Фамилия, имя, отчество (отчество указывается при наличии)

О юридическом лице, органе государственной власти, органе местного самоуправления:

Полное наименование Муниципальное унитарное предприятие Бавленского сельского поселения
«Водоканал»

Страна регистрации (инкорпорации) (указывается в отношении иностранного юридического лица)

Фамилия и инициалы уполномоченного представителя, его должность, реквизиты доверенности (если представитель действует по доверенности)

Сомов А. М., Директор

Подпись

"20" апреля 2018 г.

Место для оттиска печати заказчика



2. Сведения об исполнителе землеустроительных работ:

Об индивидуальном предпринимателе:

Фамилия, имя, отчество (отчество указывается при наличии)

Идентификационный номер налогоплательщика

Контактный телефон и почтовый адрес

Номер квалификационного аттестата кадастрового инженера (если исполнителем является кадастровый инженер)

О юридическом лице:

Полное наименование ГУП "Областное проектно-изыскательское архитектурно-планировочное бюро"

Основной государственный регистрационный номер 1033302007430

Контактный телефон и почтовый адрес тел. 8-49243-2-23-65, г. Владимир, ул. Луначарского, дом 3

Фамилия и инициалы уполномоченного представителя юридического лица, его должность, реквизиты доверенности (если представитель действует по доверенности)

Сведения о кадастровом инженере Любасова Елена Витальевна 33-11-181

Подпись

Дата "20" "04" 2018 г.

Место для оттиска печати лица, составившего карту(план) объекта землеустройства

КАРТА (ПЛАН)**зона санитарной охраны водозаборной скважины № 462/18 III пояс**

(наименование объекта землеустройства)

№ п/п	Содержание	Номера листов
1	2	3
1	Основания для проведения землеустроительных работ и исходные данные	4
2	Сведения об объекте землеустройства	5
3	Сведения о местоположении границ объекта землеустройства	6
4	Сведения о местоположении измененных (уточненных) границ объекта землеустройства	17
5	План границ объекта землеустройства	18

КАРТА (ПЛАН)**зона санитарной охраны водозаборной скважины № 462/18 III пояс**

(наименование объекта землеустройства)

Основания для проведения землеустроительных работ и исходные данные**Перечень документов**

№ п/п	Наименование и реквизиты документа	Сведения об органе (организации), подготовившем или принявшем документ
1	2	3
1	"Санитарно-эпидемиологическое заключение" № 33.ВЛ.13.000.Т.000021.12.16 от "17" декабря 2016 г.	Управлением Федеральной службы по надзору в сфере защиты прав потребителей и благополучия человека по Владимирской области
2	"Проект" № 6/н от "01" января 2016 г.	ООО "Владимир Вторма Клининг"

КАРТА (ПЛАН)**зона санитарной охраны водозаборной скважины № 462/18 III пояс**

(наименование объекта землеустройства)

Сведения об объекте землеустройства

№ п/п	Характеристики объекта землеустройства	Описание характеристик
1	2	3
1.	Местоположение объекта землеустройства	601769, Владимирская область, район Кольчугинский, поселок Клины
2.	Площадь объекта землеустройства +/- величина погрешности определения площади (Р +/- Дельта Р)	5804 +/- 27 м ²
3.	Иные характеристики объекта землеустройства	-

КАРТА (ПЛАН)**зона санитарной охраны водозаборной скважины № 462/18 III пояс**

(наименование объекта землеустройства)

Сведения о местоположении границ объекта землеустройства

1. Система координат МСК-33

2. Сведения о характерных точках границ объекта землеустройства

Обозначение характерных точек границ	Координаты, м		Метод определения координат и средняя квадратическая погрешность положения характерной точки (Mt), м	Описание закрепления точки
	X	Y		
1	2	3	4	5
н87	225259.16	164588.64	Аналитический метод, 0.10	Закрепление отсутствует
н88	225262.10	164587.59	Аналитический метод, 0.10	Закрепление отсутствует
н89	225264.64	164586.89	Аналитический метод, 0.10	Закрепление отсутствует
н90	225267.94	164586.20	Аналитический метод, 0.10	Закрепление отсутствует
н91	225270.91	164585.81	Аналитический метод, 0.10	Закрепление отсутствует
н92	225273.90	164585.63	Аналитический метод, 0.10	Закрепление отсутствует
н93	225276.90	164585.65	Аналитический метод, 0.10	Закрепление отсутствует
н94	225279.89	164585.89	Аналитический метод, 0.10	Закрепление отсутствует
н95	225283.22	164586.41	Аналитический метод, 0.10	Закрепление отсутствует
н96	225285.79	164586.98	Аналитический метод, 0.10	Закрепление отсутствует
н97	225288.67	164587.84	Аналитический метод, 0.10	Закрепление отсутствует
н98	225291.48	164588.89	Аналитический метод, 0.10	Закрепление отсутствует
н99	225294.33	164590.20	Аналитический метод, 0.10	Закрепление отсутствует
н100	225296.84	164591.56	Аналитический метод, 0.10	Закрепление отсутствует
н101	225299.37	164593.18	Аналитический метод, 0.10	Закрепление отсутствует
н102	225301.78	164594.96	Аналитический метод, 0.10	Закрепление отсутствует
н103	225304.06	164596.91	Аналитический метод, 0.10	Закрепление отсутствует
н104	225306.20	164599.01	Аналитический метод, 0.10	Закрепление отсутствует
н105	225308.19	164601.26	Аналитический метод, 0.10	Закрепление отсутствует

КАРТА (ПЛАН)

зона санитарной охраны водозаборной скважины № 462/18 III пояс

(наименование объекта землеустройства)

Сведения о местоположении границ объекта землеустройства

2. Сведения о характерных точках границ объекта землеустройства

Обозначение характерных точек границ	Координаты, м		Метод определения координат и средняя квадратическая погрешность положения характерной точки (Мп), м	Описание закрепления точки
	X	Y		
1	2	3	4	5
н106	225310.02	164603.64	Аналитический метод, 0.10	Закрепление отсутствует
н107	225311.67	164606.14	Аналитический метод, 0.10	Закрепление отсутствует
н108	225313.15	164608.75	Аналитический метод, 0.10	Закрепление отсутствует
н109	225314.44	164611.46	Аналитический метод, 0.10	Закрепление отсутствует
н110	225315.54	164614.25	Аналитический метод, 0.10	Закрепление отсутствует
н111	225316.45	164617.11	Аналитический метод, 0.10	Закрепление отсутствует
н112	225317.15	164620.03	Аналитический метод, 0.10	Закрепление отсутствует
н113	225317.64	164622.99	Аналитический метод, 0.10	Закрепление отсутствует
н114	225317.93	164625.97	Аналитический метод, 0.10	Закрепление отсутствует
н115	225318.01	164628.97	Аналитический метод, 0.10	Закрепление отсутствует
н116	225317.88	164631.97	Аналитический метод, 0.10	Закрепление отсутствует
н117	225317.54	164634.95	Аналитический метод, 0.10	Закрепление отсутствует
н118	225317.00	164637.90	Аналитический метод, 0.10	Закрепление отсутствует
н119	225316.25	164640.81	Аналитический метод, 0.10	Закрепление отсутствует
н120	225315.29	164643.65	Аналитический метод, 0.10	Закрепление отсутствует
н121	225314.15	164646.42	Аналитический метод, 0.10	Закрепление отсутствует
н122	225312.81	164649.11	Аналитический метод, 0.10	Закрепление отсутствует
н123	225311.29	164651.70	Аналитический метод, 0.10	Закрепление отсутствует
н124	225309.59	164654.17	Аналитический метод, 0.10	Закрепление отсутствует

КАРТА (ПЛАН)

зона санитарной охраны водозаборной скважины № 462/18 III пояс

(наименование объекта землеустройства)

Сведения о местоположении границ объекта землеустройства

2. Сведения о характерных точках границ объекта землеустройства

Обозначение характерных точек границ	Координаты, м		Метод определения координат и средняя квадратическая погрешность положения характерной точки (Mt), м	Описание закрепления точки
	X	Y		
1	2	3	4	5
н125	225307.73	164656.52	Аналитический метод, 0.10	Закрепление отсутствует
н126	225305.70	164658.73	Аналитический метод, 0.10	Закрепление отсутствует
н127	225303.54	164660.79	Аналитический метод, 0.10	Закрепление отсутствует
н128	225301.21	164662.71	Аналитический метод, 0.10	Закрепление отсутствует
н129	225298.77	164664.45	Аналитический метод, 0.10	Закрепление отсутствует
н130	225296.21	164666.02	Аналитический метод, 0.10	Закрепление отсутствует
н131	225293.55	164667.41	Аналитический метод, 0.10	Закрепление отсутствует
н132	225290.80	164668.61	Аналитический метод, 0.10	Закрепление отсутствует
н133	225287.98	164669.61	Аналитический метод, 0.10	Закрепление отсутствует
н134	225285.09	164670.41	Аналитический метод, 0.10	Закрепление отсутствует
н135	225282.15	164671.01	Аналитический метод, 0.10	Закрепление отсутствует
н136	225279.17	164671.41	Аналитический метод, 0.10	Закрепление отсутствует
н137	225276.18	164671.60	Аналитический метод, 0.10	Закрепление отсутствует
н138	225273.18	164671.57	Аналитический метод, 0.10	Закрепление отсутствует
н139	225270.19	164671.34	Аналитический метод, 0.10	Закрепление отсутствует
н140	225267.22	164670.90	Аналитический метод, 0.10	Закрепление отсутствует
н141	225264.29	164670.25	Аналитический метод, 0.10	Закрепление отсутствует
н142	225261.41	164669.40	Аналитический метод, 0.10	Закрепление отсутствует
н143	225258.60	164668.36	Аналитический метод, 0.10	Закрепление отсутствует

КАРТА (ПЛАН)

зона санитарной охраны водозаборной скважины № 462/18 III пояс

(наименование объекта землеустройства)

Сведения о местоположении границ объекта землеустройства

2. Сведения о характерных точках границ объекта землеустройства

Обозначение характерных точек границ	Координаты, м		Метод определения координат и средняя квадратическая погрешность положения характерной точки (Mt), м	Описание закрепления точки
	X	Y		
1	2	3	4	5
н144	225255.87	164667.12	Аналитический метод, 0.10	Закрепление отсутствует
н145	225253.23	164665.69	Аналитический метод, 0.10	Закрепление отсутствует
н146	225250.70	164664.08	Аналитический метод, 0.10	Закрепление отсутствует
н147	225248.29	164662.30	Аналитический метод, 0.10	Закрепление отсутствует
н148	225246.00	164660.35	Аналитический метод, 0.10	Закрепление отсутствует
н149	225243.86	164658.25	Аналитический метод, 0.10	Закрепление отсутствует
н150	225241.87	164656.01	Аналитический метод, 0.10	Закрепление отсутствует
н151	225240.04	164653.63	Аналитический метод, 0.10	Закрепление отсутствует
н152	225238.38	164651.13	Аналитический метод, 0.10	Закрепление отсутствует
н153	225236.90	164648.52	Аналитический метод, 0.10	Закрепление отсутствует
н154	225235.60	164645.82	Аналитический метод, 0.10	Закрепление отсутствует
н155	225234.50	164643.03	Аналитический метод, 0.10	Закрепление отсутствует
н156	225233.59	164640.17	Аналитический метод, 0.10	Закрепление отсутствует
н157	225232.89	164637.25	Аналитический метод, 0.10	Закрепление отсутствует
н158	225232.39	164634.29	Аналитический метод, 0.10	Закрепление отсутствует
н159	225232.10	164631.31	Аналитический метод, 0.10	Закрепление отсутствует
н160	225232.01	164628.31	Аналитический метод, 0.10	Закрепление отсутствует
н161	225232.29	164623.80	Аналитический метод, 0.10	Закрепление отсутствует
н162	225232.67	164621.24	Аналитический метод, 0.10	Закрепление отсутствует

КАРТА (ПЛАН)

зона санитарной охраны водозаборной скважины № 462/18 III пояс

(наименование объекта землеустройства)

Сведения о местоположении границ объекта землеустройства

2. Сведения о характерных точках границ объекта землеустройства

Обозначение характерных точек границ	Координаты, м		Метод определения координат и средняя квадратическая погрешность положения характерной точки (Mt), м	Описание закрепления точки
	X	Y		
1	2	3	4	5
н163	225233.01	164619.38	Аналитический метод, 0.10	Закрепление отсутствует
н164	225233.76	164616.47	Аналитический метод, 0.10	Закрепление отсутствует
н165	225234.71	164613.63	Аналитический метод, 0.10	Закрепление отсутствует
н166	225235.85	164610.85	Аналитический метод, 0.10	Закрепление отсутствует
н167	225237.18	164608.17	Аналитический метод, 0.10	Закрепление отсутствует
н168	225238.70	164605.58	Аналитический метод, 0.10	Закрепление отсутствует
н169	225240.39	164603.10	Аналитический метод, 0.10	Закрепление отсутствует
н170	225242.26	164600.75	Аналитический метод, 0.10	Закрепление отсутствует
н171	225244.28	164598.54	Аналитический метод, 0.10	Закрепление отсутствует
н172	225246.45	164596.47	Аналитический метод, 0.10	Закрепление отсутствует
н173	225248.76	164594.55	Аналитический метод, 0.10	Закрепление отсутствует
н174	225251.20	164592.81	Аналитический метод, 0.10	Закрепление отсутствует
н175	225253.76	164591.23	Аналитический метод, 0.10	Закрепление отсутствует
н176	225256.41	164589.84	Аналитический метод, 0.10	Закрепление отсутствует
н87	225259.16	164588.64	Аналитический метод, 0.10	Закрепление отсутствует

3. Сведения о характерных точках части (частей) границы объекта землеустройства

-	-	-	-	-
---	---	---	---	---

КАРТА (ПЛАН)**зона санитарной охраны водозаборной скважины № 462/18 III пояс**

(наименование объекта землеустройства)

Сведения о местоположении границ объекта землеустройства

4. Сведения о частях границ объекта землеустройства, совпадающих с местоположением внешних границ природных объектов и (или) объектов искусственного происхождения

Обозначение части границ		Описание прохождения части границ
от точки	до точки	
1	2	3
н87	н88	Граница III пояса санитарной охраны водозаборной скважины проходит по земельному участку с кадастровым номером 33:03:001003:13
н88	н89	Граница III пояса санитарной охраны водозаборной скважины проходит по земельному участку с кадастровым номером 33:03:001003:13
н89	н90	Граница III пояса санитарной охраны водозаборной скважины проходит по земельному участку с кадастровым номером 33:03:001003:95
н90	н91	Граница III пояса санитарной охраны водозаборной скважины проходит по земельному участку с кадастровым номером 33:03:001003:95
н91	н92	Граница III пояса санитарной охраны водозаборной скважины проходит по земельному участку с кадастровым номером 33:03:001003:95
н92	н93	Граница III пояса санитарной охраны водозаборной скважины проходит по земельному участку с кадастровым номером 33:03:001003:95
н93	н94	Граница III пояса санитарной охраны водозаборной скважины проходит по земельному участку с кадастровым номером 33:03:001003:95
н94	н95	Граница III пояса санитарной охраны водозаборной скважины проходит по земельному участку с кадастровым номером 33:03:001003:95
н95	н96	Граница III пояса санитарной охраны водозаборной скважины проходит по земельному участку с кадастровым номером 33:03:001003:42
н96	н97	Граница III пояса санитарной охраны водозаборной скважины проходит по земельному участку с кадастровым номером 33:03:001003:42
н97	н98	Граница III пояса санитарной охраны водозаборной скважины проходит по земельному участку с кадастровым номером 33:03:001003:42
н98	н99	Граница III пояса санитарной охраны водозаборной скважины проходит по земельному участку с кадастровым номером 33:03:001003:42
н99	н100	Граница III пояса санитарной охраны водозаборной скважины проходит по землям общего пользования пос. Клины
н100	н101	Граница III пояса санитарной охраны водозаборной скважины проходит по землям общего пользования пос. Клины
н101	н102	Граница III пояса санитарной охраны водозаборной скважины проходит по землям общего пользования пос. Клины

КАРТА (ПЛАН)

зона санитарной охраны водозаборной скважины № 462/18 III пояс

(наименование объекта землеустройства)

Сведения о местоположении границ объекта землеустройства

4. Сведения о частях границ объекта землеустройства, совпадающих с местоположением внешних границ природных объектов и (или) объектов искусственного происхождения

Обозначение части границ		Описание прохождения части границ
от точки	до точки	
1	2	3
н102	н103	Граница III пояса санитарной охраны водозаборной скважины проходит по землям общего пользования пос. Клины
н103	н104	Граница III пояса санитарной охраны водозаборной скважины проходит по землям общего пользования пос. Клины
н104	н105	Граница III пояса санитарной охраны водозаборной скважины проходит по землям общего пользования пос. Клины
н105	н106	Граница III пояса санитарной охраны водозаборной скважины проходит по землям общего пользования пос. Клины
н106	н107	Граница III пояса санитарной охраны водозаборной скважины проходит по землям общего пользования пос. Клины
н107	н108	Граница III пояса санитарной охраны водозаборной скважины проходит по землям общего пользования пос. Клины
н108	н109	Граница III пояса санитарной охраны водозаборной скважины проходит по землям общего пользования пос. Клины
н109	н110	Граница III пояса санитарной охраны водозаборной скважины проходит по землям общего пользования пос. Клины
н110	н111	Граница III пояса санитарной охраны водозаборной скважины проходит по землям общего пользования пос. Клины
н111	н112	Граница III пояса санитарной охраны водозаборной скважины проходит по землям общего пользования пос. Клины
н112	н113	Граница III пояса санитарной охраны водозаборной скважины проходит по землям общего пользования пос. Клины
н113	н114	Граница III пояса санитарной охраны водозаборной скважины проходит по землям общего пользования пос. Клины
н114	н115	Граница III пояса санитарной охраны водозаборной скважины проходит по землям общего пользования пос. Клины
н115	н116	Граница III пояса санитарной охраны водозаборной скважины проходит по землям общего пользования пос. Клины
н116	н117	Граница III пояса санитарной охраны водозаборной скважины проходит по землям общего пользования пос. Клины
н117	н118	Граница III пояса санитарной охраны водозаборной скважины проходит по землям общего пользования пос. Клины
н118	н119	Граница III пояса санитарной охраны водозаборной скважины проходит по землям общего пользования пос. Клины
н119	н120	Граница III пояса санитарной охраны водозаборной скважины проходит по землям общего пользования пос. Клины
н120	н121	Граница III пояса санитарной охраны водозаборной скважины проходит по землям общего пользования пос. Клины
н121	н122	Граница III пояса санитарной охраны водозаборной скважины проходит по землям общего пользования пос. Клины

КАРТА (ПЛАН)**зона санитарной охраны водозаборной скважины № 462/18 III пояс**

(наименование объекта землеустройства)

Сведения о местоположении границ объекта землеустройства

4. Сведения о частях границ объекта землеустройства, совпадающих с местоположением внешних границ природных объектов и (или) объектов искусственного происхождения

Обозначение части границ		Описание прохождения части границ
от точки	до точки	
1	2	3
н122	н123	Граница III пояса санитарной охраны водозаборной скважины проходит по землям общего пользования пос. Клины
н123	н124	Граница III пояса санитарной охраны водозаборной скважины проходит по землям общего пользования пос. Клины
н124	н125	Граница III пояса санитарной охраны водозаборной скважины проходит по землям общего пользования пос. Клины
н125	н126	Граница III пояса санитарной охраны водозаборной скважины проходит по землям общего пользования пос. Клины
н126	н127	Граница III пояса санитарной охраны водозаборной скважины проходит по землям общего пользования пос. Клины
н127	н128	Граница III пояса санитарной охраны водозаборной скважины проходит по землям общего пользования пос. Клины
н128	н129	Граница III пояса санитарной охраны водозаборной скважины проходит по землям общего пользования пос. Клины
н129	н130	Граница III пояса санитарной охраны водозаборной скважины проходит по землям общего пользования пос. Клины
н130	н131	Граница III пояса санитарной охраны водозаборной скважины проходит по землям общего пользования пос. Клины
н131	н132	Граница III пояса санитарной охраны водозаборной скважины проходит по землям общего пользования пос. Клины
н132	н133	Граница III пояса санитарной охраны водозаборной скважины проходит по землям общего пользования пос. Клины
н133	н134	Граница III пояса санитарной охраны водозаборной скважины проходит по землям общего пользования пос. Клины
н134	н135	Граница III пояса санитарной охраны водозаборной скважины проходит по землям общего пользования пос. Клины
н135	н136	Граница III пояса санитарной охраны водозаборной скважины проходит по землям общего пользования пос. Клины
н136	н137	Граница III пояса санитарной охраны водозаборной скважины проходит по землям общего пользования пос. Клины
н137	н138	Граница III пояса санитарной охраны водозаборной скважины проходит по землям общего пользования пос. Клины
н138	н139	Граница III пояса санитарной охраны водозаборной скважины проходит по землям общего пользования пос. Клины
н139	н140	Граница III пояса санитарной охраны водозаборной скважины проходит по землям общего пользования пос. Клины
н140	н141	Граница III пояса санитарной охраны водозаборной скважины проходит по землям общего пользования пос. Клины
н141	н142	Граница III пояса санитарной охраны водозаборной скважины проходит по землям общего пользования пос. Клины

КАРТА (ПЛАН)

зона санитарной охраны водозаборной скважины № 462/18 III пояс

(наименование объекта землеустройства)

Сведения о местоположении границ объекта землеустройства

4. Сведения о частях границ объекта землеустройства, совпадающих с местоположением внешних границ природных объектов и (или) объектов искусственного происхождения

Обозначение части границ		Описание прохождения части границ
от точки	до точки	
1	2	3
н142	н143	Граница III пояса санитарной охраны водозаборной скважины проходит по землям общего пользования пос. Клины
н143	н144	Граница III пояса санитарной охраны водозаборной скважины проходит по землям общего пользования пос. Клины
н144	н145	Граница III пояса санитарной охраны водозаборной скважины проходит по землям общего пользования пос. Клины
н145	н146	Граница III пояса санитарной охраны водозаборной скважины проходит по землям общего пользования пос. Клины
н146	н147	Граница III пояса санитарной охраны водозаборной скважины проходит по землям общего пользования пос. Клины
н147	н148	Граница III пояса санитарной охраны водозаборной скважины проходит по землям общего пользования пос. Клины
н148	н149	Граница III пояса санитарной охраны водозаборной скважины проходит по землям общего пользования пос. Клины
н149	н150	Граница III пояса санитарной охраны водозаборной скважины проходит по землям общего пользования пос. Клины
н150	н151	Граница III пояса санитарной охраны водозаборной скважины проходит по землям общего пользования пос. Клины
н151	н152	Граница III пояса санитарной охраны водозаборной скважины проходит по землям общего пользования пос. Клины
н152	н153	Граница III пояса санитарной охраны водозаборной скважины проходит по землям общего пользования пос. Клины
н153	н154	Граница III пояса санитарной охраны водозаборной скважины проходит по землям общего пользования пос. Клины
н154	н155	Граница III пояса санитарной охраны водозаборной скважины проходит по землям общего пользования пос. Клины
н155	н156	Граница III пояса санитарной охраны водозаборной скважины проходит по землям общего пользования пос. Клины
н156	н157	Граница III пояса санитарной охраны водозаборной скважины проходит по землям общего пользования пос. Клины
н157	н158	Граница III пояса санитарной охраны водозаборной скважины проходит по землям общего пользования пос. Клины
н158	н159	Граница III пояса санитарной охраны водозаборной скважины проходит по землям общего пользования пос. Клины
н159	н160	Граница III пояса санитарной охраны водозаборной скважины проходит по землям общего пользования пос. Клины
н160	н161	Граница III пояса санитарной охраны водозаборной скважины проходит по землям общего пользования пос. Клины
н161	н162	Граница III пояса санитарной охраны водозаборной скважины проходит по земельному участку с кадастровым номером 33:03:001003:13

КАРТА (ПЛАН)**зона санитарной охраны водозаборной скважины № 462/18 III пояс**

(наименование объекта землеустройства)

Сведения о местоположении границ объекта землеустройства

4. Сведения о частях границ объекта землеустройства, совпадающих с местоположением внешних границ природных объектов и (или) объектов искусственного происхождения

Обозначение части границ		Описание прохождения части границ
от точки	до точки	
1	2	3
н162	н163	Граница III пояса санитарной охраны водозаборной скважины проходит по земельному участку с кадастровым номером 33:03:001003:13
н163	н164	Граница III пояса санитарной охраны водозаборной скважины проходит по земельному участку с кадастровым номером 33:03:001003:13
н164	н165	Граница III пояса санитарной охраны водозаборной скважины проходит по земельному участку с кадастровым номером 33:03:001003:13
н165	н166	Граница III пояса санитарной охраны водозаборной скважины проходит по земельному участку с кадастровым номером 33:03:001003:13
н166	н167	Граница III пояса санитарной охраны водозаборной скважины проходит по земельному участку с кадастровым номером 33:03:001003:13
н167	н168	Граница III пояса санитарной охраны водозаборной скважины проходит по земельному участку с кадастровым номером 33:03:001003:13
н168	н169	Граница III пояса санитарной охраны водозаборной скважины проходит по земельному участку с кадастровым номером 33:03:001003:13
н169	н170	Граница III пояса санитарной охраны водозаборной скважины проходит по земельному участку с кадастровым номером 33:03:001003:13
н170	н171	Граница III пояса санитарной охраны водозаборной скважины проходит по земельному участку с кадастровым номером 33:03:001003:13
н171	н172	Граница III пояса санитарной охраны водозаборной скважины проходит по земельному участку с кадастровым номером 33:03:001003:13
н172	н173	Граница III пояса санитарной охраны водозаборной скважины проходит по земельному участку с кадастровым номером 33:03:001003:13
н173	н174	Граница III пояса санитарной охраны водозаборной скважины проходит по земельному участку с кадастровым номером 33:03:001003:13
н174	н175	Граница III пояса санитарной охраны водозаборной скважины проходит по земельному участку с кадастровым номером 33:03:001003:13
н175	н176	Граница III пояса санитарной охраны водозаборной скважины проходит по земельному участку с кадастровым номером 33:03:001003:13

КАРТА (ПЛАН)**зона санитарной охраны водозаборной скважины № 462/18 III пояс**

(наименование объекта землеустройства)

Сведения о местоположении границ объекта землеустройства

4. Сведения о частях границ объекта землеустройства, совпадающих с местоположением внешних границ природных объектов и (или) объектов искусственного происхождения

Обозначение части границ		Описание прохождения части границ
от точки	до точки	
1	2	3
н176	н87	Граница III пояса санитарной охраны водозаборной скважины проходит по земельному участку с кадастровым номером 33:03:001003:13

КАРТА (ПЛАН)**зона санитарной охраны водозаборной скважины № 462/18 III пояс**

(наименование объекта землеустройства)

Сведения о местоположении измененных (уточненных) границ объекта землеустройства

1. Система координат -

2. Сведения о характерных точках границ объекта землеустройства

Обозначение характерных точек границ	Существующие координаты, м		Измененные (уточненные) координаты, м		Метод определения координат и средняя квадратическая погрешность положения характерной точки (Mt), м	Описание закрепления точки
	X	Y	X	Y		
1	2	3	4	5	6	7
-	-	-	-	-	-	-

3. Сведения о характерных точках части (частей) границы объекта землеустройства

-	-	-	-	-	-	-
---	---	---	---	---	---	---

4. Сведения о частях границ объекта землеустройства, совпадающих с местоположением внешних границ природных объектов и (или) объектов искусственного происхождения

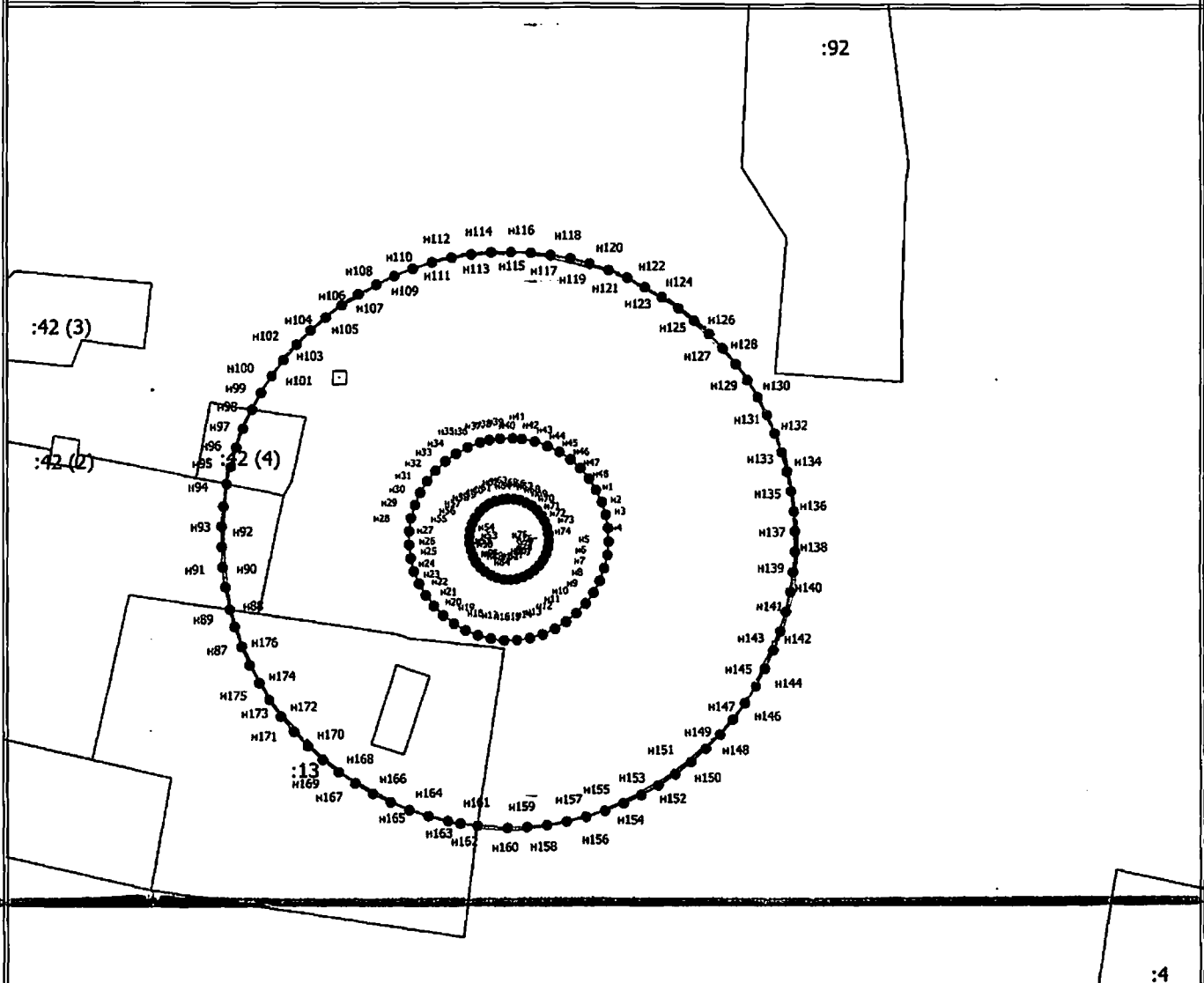
Обозначение части границ		Существующее описание прохождения части границ	Измененное (уточненное) описание прохождения части границ
от точки	до точки		
1	2	3	4
-	-	-	-

КАРТА (ПЛАН)

зона санитарной охраны водозаборной скважины № 462/18 III пояс

(наименование объекта землеустройства)

План границ объекта землеустройства



Масштаб 1:1000

Условные обозначения

- - Существующая часть границы, сведения о которой достаточны для определения ее местоположения
- - Вновь образованная часть границы, сведения о которой достаточны для определения ее местоположения
- - Характерная точка границы, сведения о которой позволяют однозначно определить ее положение на местности
- n1 - Обозначение новой характерной точки
- - Граница зоны с особыми условиями
- - Часть контура, образованного проекцией существующего наземного конструктивного элемента здания, сооружения, объекта незавершенного строительства
- - Граница зоны с особыми условиями

Подпись

Медведев

Дата "20" "04" 2018 г.

Место для оттиска печати лица, представившего карту (план) объекта землеустройства

КАРТА (ПЛАН)**зона санитарной охраны скважины № 134 I пояс**

(наименование объекта землеустройства)

Титульный лист**1. Сведения о заказчике землеустроительных работ:**

О физическом лице:

Фамилия, имя, отчество (отчество указывается при наличии)

О юридическом лице, органе государственной власти, органе местного самоуправления:

Полное наименование Муниципальное унитарное предприятие Бавленского сельского поселения «Водоканал»

Страна регистрации (инкорпорации) (указывается в отношении иностранного юридического лица)

Фамилия и инициалы уполномоченного представителя, его должность, реквизиты доверенности (если представитель действует по доверенности)

Сомов А. М., Директор

Подпись

"28" мая 2018 г.

Место для оттиска печати заказчика



2. Сведения об исполнителе землеустроительных работ:

Об индивидуальном предпринимателе:

Фамилия, имя, отчество (отчество указывается при наличии)

Идентификационный номер налогоплательщика

Контактный телефон и почтовый адрес

Номер квалификационного аттестата кадастрового инженера (если исполнителем является кадастровый инженер)

О юридическом лице:

Полное наименование ГУП "Областное проектно-изыскательское архитектурно-планировочное бюро"

Основной государственный регистрационный номер 1033302007430

Контактный телефон и почтовый адрес тел. 8-49243-2-23-65, г. Владимир, ул. Луначарского, дом 3

Фамилия и инициалы уполномоченного представителя юридического лица, его должность, реквизиты доверенности (если представитель действует по доверенности)

Сведения о кадастровом инженере Любасова Елена Витальевна 33-11-181

Подпись

Дата "28" "05" 2018 г.

Место для оттиска печати лица, составившего карту(план) объекта землеустройства

КАРТА (ПЛАН)**зона санитарной охраны скважины № 134 I пояс**

(наименование объекта землеустройства)

№ п/п	Содержание	Номера листов
1	2	3
1	Основания для проведения землеустроительных работ и исходные данные	4
2	Сведения об объекте землеустройства	5
3	Сведения о местоположении границ объекта землеустройства	6
4	Сведения о местоположении измененных (уточненных) границ объекта землеустройства	15
5	План границ объекта землеустройства	16

КАРТА (ПЛАН)**зона санитарной охраны скважины № 134 I пояс**

(наименование объекта землеустройства)

Основания для проведения землеустроительных работ и исходные данные**Перечень документов**

№ п/п	Наименование и реквизиты документа	Сведения об органе (организации), подготовившем или принявшем документ
1	2	3
1	"Проект" № б/н от "01" января 2016 г.	ООО "Владимир Вторма Клининг"

КАРТА (ПЛАН)**зона санитарной охраны скважины № 134 I пояс**

(наименование объекта землеустройства)

Сведения об объекте землеустройства

№ п/п	Характеристики объекта землеустройства	Описание характеристик
1	2	3
1.	Местоположение объекта землеустройства	601769, Владимирская область, район Кольчугинский, село Большое Кузьминское
2.	Площадь объекта землеустройства +/- величина погрешности определения площади (Р +/- Дельта Р)	2655 +/- 18 м ²
3.	Иные характеристики объекта землеустройства	-

КАРТА (ПЛАН)**зона санитарной охраны скважины № 134 I пояс**

(наименование объекта землеустройства)

Сведения о местоположении границ объекта землеустройства

1. Система координат МСК-33

2. Сведения о характерных точках границ объекта землеустройства

Обозначение характерных точек границ	Координаты, м		Метод определения координат и средняя квадратическая погрешность положения характерной точки (Mt), м	Описание закрепления точки
	X	Y		
1	2	3	4	5
н1	222901.41	166810.71	Аналитический метод, 0.10	Закрепление отсутствует
н2	222901.51	166812.70	Аналитический метод, 0.10	Закрепление отсутствует
н3	222901.39	166814.70	Аналитический метод, 0.10	Закрепление отсутствует
н4	222901.26	166816.70	Аналитический метод, 0.10	Закрепление отсутствует
н5	222900.85	166818.65	Аналитический метод, 0.10	Закрепление отсутствует
н6	222900.39	166820.60	Аналитический метод, 0.10	Закрепление отсутствует
н7	222899.77	166822.50	Аналитический метод, 0.10	Закрепление отсутствует
н8	222899.02	166824.36	Аналитический метод, 0.10	Закрепление отсутствует
н9	222898.17	166826.17	Аналитический метод, 0.10	Закрепление отсутствует
н10	222897.18	166827.91	Аналитический метод, 0.10	Закрепление отсутствует
н11	222896.14	166829.62	Аналитический метод, 0.10	Закрепление отсутствует
н12	222894.90	166831.18	Аналитический метод, 0.10	Закрепление отсутствует
н13	222893.60	166832.71	Аналитический метод, 0.10	Закрепление отсутствует
н14	222892.22	166834.15	Аналитический метод, 0.10	Закрепление отсутствует
н15	222890.71	166835.47	Аналитический метод, 0.10	Закрепление отсутствует
н16	222889.14	166836.70	Аналитический метод, 0.10	Закрепление отсутствует
н17	222887.37	166837.91	Аналитический метод, 0.10	Закрепление отсутствует
н18	222885.74	166838.80	Аналитический метод, 0.10	Закрепление отсутствует
н19	222883.98	166839.75	Аналитический метод, 0.10	Закрепление отсутствует

КАРТА (ПЛАН)**зона санитарной охраны скважины № 134 I пояс**

(наименование объекта землеустройства)

Сведения о местоположении границ объекта землеустройства**2. Сведения о характерных точках границ объекта землеустройства**

Обозначение характерных точек границ	Координаты, м		Метод определения координат и средняя квадратическая погрешность положения характерной точки (Mt), м	Описание закрепления точки
	X	Y		
1	2	3	4	5
н20	222882.12	166840.47	Аналитический метод, 0.10	Закрепление отсутствует
н21	222880.26	166841.22	Аналитический метод, 0.10	Закрепление отсутствует
н22	222878.31	166841.64	Аналитический метод, 0.10	Закрепление отсутствует
н23	222876.34	166842.00	Аналитический метод, 0.10	Закрепление отсутствует
н24	222874.37	166842.34	Аналитический метод, 0.10	Закрепление отсутствует
н25	222872.37	166842.41	Аналитический метод, 0.10	Закрепление отсутствует
н26	222870.37	166842.33	Аналитический метод, 0.10	Закрепление отсутствует
н27	222868.37	166842.27	Аналитический метод, 0.10	Закрепление отсутствует
н28	222866.39	166842.01	Аналитический метод, 0.10	Закрепление отсутствует
н29	222864.43	166841.60	Аналитический метод, 0.10	Закрепление отсутствует
н30	222863.99	166841.44	Аналитический метод, 0.10	Закрепление отсутствует
н31	222862.06	166840.89	Аналитический метод, 0.10	Закрепление отсутствует
н32	222860.18	166840.21	Аналитический метод, 0.10	Закрепление отсутствует
н33	222858.36	166839.38	Аналитический метод, 0.10	Закрепление отсутствует
н34	222856.59	166838.44	Аналитический метод, 0.10	Закрепление отсутствует
н35	222854.87	166837.43	Аналитический метод, 0.10	Закрепление отсутствует
н36	222853.25	166836.25	Аналитический метод, 0.10	Закрепление отсутствует
н37	222852.47	166835.64	Аналитический метод, 0.10	Закрепление отсутствует
н38	222850.98	166834.30	Аналитический метод, 0.10	Закрепление отсутствует

КАРТА (ПЛАН)

зона санитарной охраны скважины № 134 I пояс

(наименование объекта землеустройства)

Сведения о местоположении границ объекта землеустройства

2. Сведения о характерных точках границ объекта землеустройства

Обозначение характерных точек границ	Координаты, м		Метод определения координат и средняя квадратическая погрешность положения характерной точки (Mt), м	Описание закрепления точки
	X	Y		
1	2	3	4	5
н39	222849.54	166832.91	Аналитический метод, 0.10	Закрепление отсутствует
н40	222848.26	166831.38	Аналитический метод, 0.10	Закрепление отсутствует
н41	222847.04	166829.80	Аналитический метод, 0.10	Закрепление отсутствует
н42	222845.93	166828.13	Аналитический метод, 0.10	Закрепление отсутствует
н43	222844.98	166826.37	Аналитический метод, 0.10	Закрепление отсутствует
н44	222844.03	166824.61	Аналитический метод, 0.10	Закрепление отсутствует
н45	222843.33	166822.74	Аналитический метод, 0.10	Закрепление отсутствует
н46	222842.73	166820.83	Аналитический метод, 0.10	Закрепление отсутствует
н47	222842.20	166818.90	Аналитический метод, 0.10	Закрепление отсутствует
н48	222841.87	166816.93	Аналитический метод, 0.10	Закрепление отсутствует
н49	222841.57	166814.95	Аналитический метод, 0.10	Закрепление отсутствует
н50	222841.52	166812.95	Аналитический метод, 0.10	Закрепление отсутствует
н51	222841.53	166810.95	Аналитический метод, 0.10	Закрепление отсутствует
н52	222841.70	166808.96	Аналитический метод, 0.10	Закрепление отсутствует
н53	222842.00	166806.98	Аналитический метод, 0.10	Закрепление отсутствует
н54	222842.42	166805.03	Аналитический метод, 0.10	Закрепление отсутствует
н55	222843.01	166803.12	Аналитический метод, 0.10	Закрепление отсутствует
н56	222843.65	166801.22	Аналитический метод, 0.10	Закрепление отсутствует
н57	222844.48	166799.40	Аналитический метод, 0.10	Закрепление отсутствует

КАРТА (ПЛАН)**зона санитарной охраны скважины № 134 I пояс**

(наименование объекта землеустройства)

Сведения о местоположении границ объекта землеустройства**2. Сведения о характерных точках границ объекта землеустройства**

Обозначение характерных точек границ	Координаты, м		Метод определения координат и средняя квадратическая погрешность положения характерной точки (Mt), м	Описание закрепления точки
	X	Y		
1	2	3	4	5
н58	222845.42	166797.64	Аналитический метод, 0.10	Закрепление отсутствует
н59	222846.47	166795.93	Аналитический метод, 0.10	Закрепление отсутствует
н60	222847.51	166794.68	Аналитический метод, 0.10	Закрепление отсутствует
н61	222849.30	166793.46	Аналитический метод, 0.10	Закрепление отсутствует
н62	222851.56	166792.50	Аналитический метод, 0.10	Закрепление отсутствует
н63	222854.42	166791.50	Аналитический метод, 0.10	Закрепление отсутствует
н64	222860.20	166789.87	Аналитический метод, 0.10	Закрепление отсутствует
н65	222861.55	166789.40	Аналитический метод, 0.10	Закрепление отсутствует
н66	222863.44	166788.78	Аналитический метод, 0.10	Закрепление отсутствует
н67	222865.34	166788.21	Аналитический метод, 0.10	Закрепление отсутствует
н68	222867.43	166787.77	Аналитический метод, 0.10	Закрепление отсутствует
н69	222869.22	166787.54	Аналитический метод, 0.10	Закрепление отсутствует
н70	222871.17	166787.44	Аналитический метод, 0.10	Закрепление отсутствует
н71	222872.76	166787.47	Аналитический метод, 0.10	Закрепление отсутствует
н72	222874.24	166787.57	Аналитический метод, 0.10	Закрепление отсутствует
н73	222888.48	166789.06	Аналитический метод, 0.10	Закрепление отсутствует
н74	222891.32	166789.98	Аналитический метод, 0.10	Закрепление отсутствует
н75	222892.84	166791.35	Аналитический метод, 0.10	Закрепление отсутствует
н76	222894.34	166793.08	Аналитический метод, 0.10	Закрепление отсутствует

КАРТА (ПЛАН)**зона санитарной охраны скважины № 134 I пояс**

(наименование объекта землеустройства)

Сведения о местоположении границ объекта землеустройства**2. Сведения о характерных точках границ объекта землеустройства**

Обозначение характерных точек границ	Координаты, м		Метод определения координат и средняя квадратическая погрешность положения характерной точки (Mt), м	Описание закрепления точки
	X	Y		
1	2	3	4	5
н77	222895.41	166794.32	Аналитический метод, 0.10	Закрепление отсутствует
н78	222897.03	166796.68	Аналитический метод, 0.10	Закрепление отсутствует
н79	222898.59	166799.53	Аналитический метод, 0.10	Закрепление отсутствует
н80	222899.49	166801.67	Аналитический метод, 0.10	Закрепление отсутствует
н81	222900.05	166803.29	Аналитический метод, 0.10	Закрепление отсутствует
н82	222900.79	166805.91	Аналитический метод, 0.10	Закрепление отсутствует
н83	222901.23	166808.49	Аналитический метод, 0.10	Закрепление отсутствует
н1	222901.41	166810.71	Аналитический метод, 0.10	Закрепление отсутствует

3. Сведения о характерных точках части (частей) границы объекта землеустройства

-	-	-	-	-
---	---	---	---	---

4. Сведения о частях границ объекта землеустройства, совпадающих с местоположением внешних границ природных объектов и (или) объектов искусственного происхождения

Обозначение части границ		Описание прохождения части границ
от точки	до точки	
1	2	3
н1	н2	Граница I пояса санитарной охраны водозаборной скважины проходит по с. Большое Кузьминское
н2	н3	Граница I пояса санитарной охраны водозаборной скважины проходит по с. Большое Кузьминское
н3	н4	Граница I пояса санитарной охраны водозаборной скважины проходит по с. Большое Кузьминское
н4	н5	Граница I пояса санитарной охраны водозаборной скважины проходит по с. Большое Кузьминское
н5	н6	Граница I пояса санитарной охраны водозаборной скважины проходит по с. Большое Кузьминское
н6	н7	Граница I пояса санитарной охраны водозаборной скважины проходит по с. Большое Кузьминское
н7	н8	Граница I пояса санитарной охраны водозаборной скважины проходит по с. Большое Кузьминское

КАРТА (ПЛАН)**зона санитарной охраны скважины № 134 I пояс**

(наименование объекта землеустройства)

Сведения о местоположении границ объекта землеустройства

4. Сведения о частях границ объекта землеустройства, совпадающих с местоположением внешних границ природных объектов и (или) объектов искусственного происхождения

Обозначение части границ		Описание прохождения части границ
от точки	до точки	
1	2	3
н8	н9	Граница I пояса санитарной охраны водозаборной скважины проходит по с. Большое Кузьминское
н9	н10	Граница I пояса санитарной охраны водозаборной скважины проходит по с. Большое Кузьминское
н10	н11	Граница I пояса санитарной охраны водозаборной скважины проходит по с. Большое Кузьминское
н11	н12	Граница I пояса санитарной охраны водозаборной скважины проходит по с. Большое Кузьминское
н12	н13	Граница I пояса санитарной охраны водозаборной скважины проходит по с. Большое Кузьминское
н13	н14	Граница I пояса санитарной охраны водозаборной скважины проходит по с. Большое Кузьминское
н14	н15	Граница I пояса санитарной охраны водозаборной скважины проходит по с. Большое Кузьминское
н15	н16	Граница I пояса санитарной охраны водозаборной скважины проходит по с. Большое Кузьминское
н16	н17	Граница I пояса санитарной охраны водозаборной скважины проходит по с. Большое Кузьминское
н17	н18	Граница I пояса санитарной охраны водозаборной скважины проходит по земельному участку с кадастровым номером 33:03:001004:76
н18	н19	Граница I пояса санитарной охраны водозаборной скважины проходит по земельному участку с кадастровым номером 33:03:001004:76
н19	н20	Граница I пояса санитарной охраны водозаборной скважины проходит по земельному участку с кадастровым номером 33:03:001004:76
н20	н21	Граница I пояса санитарной охраны водозаборной скважины проходит по земельному участку с кадастровым номером 33:03:001004:76
н21	н22	Граница I пояса санитарной охраны водозаборной скважины проходит по земельному участку с кадастровым номером 33:03:001004:76
н22	н23	Граница I пояса санитарной охраны водозаборной скважины проходит по земельному участку с кадастровым номером 33:03:001004:76
н23	н24	Граница I пояса санитарной охраны водозаборной скважины проходит по земельному участку с кадастровым номером 33:03:001004:76
н24	н25	Граница I пояса санитарной охраны водозаборной скважины проходит по земельному участку с кадастровым номером 33:03:001004:76
н25	н26	Граница I пояса санитарной охраны водозаборной скважины проходит по земельному участку с кадастровым номером 33:03:001004:76
н26	н27	Граница I пояса санитарной охраны водозаборной скважины проходит по земельному участку с кадастровым номером 33:03:001004:76
н27	н28	Граница I пояса санитарной охраны водозаборной скважины проходит по земельному участку с кадастровым номером 33:03:001004:76

КАРТА (ПЛАН)**зона санитарной охраны скважины № 134 I пояс**

(наименование объекта землеустройства)

Сведения о местоположении границ объекта землеустройства

4. Сведения о частях границ объекта землеустройства, совпадающих с местоположением внешних границ природных объектов и (или) объектов искусственного происхождения

Обозначение части границ		Описание прохождения части границ
от точки	до точки	
1	2	3
н28	н29	Граница I пояса санитарной охраны водозаборной скважины проходит по земельному участку с кадастровым номером 33:03:001004:76
н29	н30	Граница I пояса санитарной охраны водозаборной скважины проходит по земельному участку с кадастровым номером 33:03:001004:76
н30	н31	Граница I пояса санитарной охраны водозаборной скважины проходит по земельному участку с кадастровым номером 33:03:001004:1174
н31	н32	Граница I пояса санитарной охраны водозаборной скважины проходит по земельному участку с кадастровым номером 33:03:001004:1174
н32	н33	Граница I пояса санитарной охраны водозаборной скважины проходит по земельному участку с кадастровым номером 33:03:001004:1174
н33	н34	Граница I пояса санитарной охраны водозаборной скважины проходит по земельному участку с кадастровым номером 33:03:001004:1174
н34	н35	Граница I пояса санитарной охраны водозаборной скважины проходит по земельному участку с кадастровым номером 33:03:001004:1174
н35	н36	Граница I пояса санитарной охраны водозаборной скважины проходит по земельному участку с кадастровым номером 33:03:001004:1174
н36	н37	Граница I пояса санитарной охраны водозаборной скважины проходит по земельному участку с кадастровым номером 33:03:001004:1174
н37	н38	Граница I пояса санитарной охраны водозаборной скважины проходит по с. Большое Кузьминское
н38	н39	Граница I пояса санитарной охраны водозаборной скважины проходит по с. Большое Кузьминское
н39	н40	Граница I пояса санитарной охраны водозаборной скважины проходит по с. Большое Кузьминское
н40	н41	Граница I пояса санитарной охраны водозаборной скважины проходит по с. Большое Кузьминское
н41	н42	Граница I пояса санитарной охраны водозаборной скважины проходит по с. Большое Кузьминское
н42	н43	Граница I пояса санитарной охраны водозаборной скважины проходит по с. Большое Кузьминское
н43	н44	Граница I пояса санитарной охраны водозаборной скважины проходит по с. Большое Кузьминское
н44	н45	Граница I пояса санитарной охраны водозаборной скважины проходит по с. Большое Кузьминское
н45	н46	Граница I пояса санитарной охраны водозаборной скважины проходит по с. Большое Кузьминское
н46	н47	Граница I пояса санитарной охраны водозаборной скважины проходит по с. Большое Кузьминское
н47	н48	Граница I пояса санитарной охраны водозаборной скважины проходит по с. Большое Кузьминское

КАРТА (ПЛАН)**зона санитарной охраны скважины № 134 I пояс**

(наименование объекта землеустройства)

Сведения о местоположении границ объекта землеустройства

4. Сведения о частях границ объекта землеустройства, совпадающих с местоположением внешних границ природных объектов и (или) объектов искусственного происхождения

Обозначение части границ		Описание прохождения части границ
от точки	до точки	
1	2	3
н48	н49	Граница I пояса санитарной охраны водозаборной скважины проходит по с. Большое Кузьминское
н49	н50	Граница I пояса санитарной охраны водозаборной скважины проходит по с. Большое Кузьминское
н50	н51	Граница I пояса санитарной охраны водозаборной скважины проходит по с. Большое Кузьминское
н51	н52	Граница I пояса санитарной охраны водозаборной скважины проходит по с. Большое Кузьминское
н52	н53	Граница I пояса санитарной охраны водозаборной скважины проходит по с. Большое Кузьминское
н53	н54	Граница I пояса санитарной охраны водозаборной скважины проходит по с. Большое Кузьминское
н54	н55	Граница I пояса санитарной охраны водозаборной скважины проходит по с. Большое Кузьминское
н55	н56	Граница I пояса санитарной охраны водозаборной скважины проходит по с. Большое Кузьминское
н56	н57	Граница I пояса санитарной охраны водозаборной скважины проходит по с. Большое Кузьминское
н57	н58	Граница I пояса санитарной охраны водозаборной скважины проходит по с. Большое Кузьминское
н58	н59	Граница I пояса санитарной охраны водозаборной скважины проходит по с. Большое Кузьминское
н59	н60	Граница I пояса санитарной охраны водозаборной скважины проходит по с. Большое Кузьминское
н60	н61	Граница I пояса санитарной охраны водозаборной скважины проходит по с. Большое Кузьминское
н61	н62	Граница I пояса санитарной охраны водозаборной скважины проходит по с. Большое Кузьминское
н62	н63	Граница I пояса санитарной охраны водозаборной скважины проходит по с. Большое Кузьминское
н63	н64	Граница I пояса санитарной охраны водозаборной скважины проходит по с. Большое Кузьминское
н64	н65	Граница I пояса санитарной охраны водозаборной скважины проходит по с. Большое Кузьминское
н65	н66	Граница I пояса санитарной охраны водозаборной скважины проходит по с. Большое Кузьминское
н66	н67	Граница I пояса санитарной охраны водозаборной скважины проходит по с. Большое Кузьминское
н67	н68	Граница I пояса санитарной охраны водозаборной скважины проходит по с. Большое Кузьминское

КАРТА (ПЛАН)**зона санитарной охраны скважины № 134 I пояс**

(наименование объекта землеустройства)

Сведения о местоположении границ объекта землеустройства

4. Сведения о частях границ объекта землеустройства, совпадающих с местоположением внешних границ природных объектов и (или) объектов искусственного происхождения

Обозначение части границ		Описание прохождения части границ
от точки	до точки	
1	2	3
н68	н69	Граница I пояса санитарной охраны водозаборной скважины проходит по с. Большое Кузьминское
н69	н70	Граница I пояса санитарной охраны водозаборной скважины проходит по с. Большое Кузьминское
н70	н71	Граница I пояса санитарной охраны водозаборной скважины проходит по с. Большое Кузьминское
н71	н72	Граница I пояса санитарной охраны водозаборной скважины проходит по с. Большое Кузьминское
н72	н73	Граница I пояса санитарной охраны водозаборной скважины проходит по с. Большое Кузьминское
н73	н74	Граница I пояса санитарной охраны водозаборной скважины проходит по с. Большое Кузьминское
н74	н75	Граница I пояса санитарной охраны водозаборной скважины проходит по с. Большое Кузьминское
н75	н76	Граница I пояса санитарной охраны водозаборной скважины проходит по с. Большое Кузьминское
н76	н77	Граница I пояса санитарной охраны водозаборной скважины проходит по земельному участку с кадастровым номером 33:03:001004:614
н77	н78	Граница I пояса санитарной охраны водозаборной скважины проходит по земельному участку с кадастровым номером 33:03:001004:614
н78	н79	Граница I пояса санитарной охраны водозаборной скважины проходит по земельному участку с кадастровым номером 33:03:001004:614
н79	н80	Граница I пояса санитарной охраны водозаборной скважины проходит по земельному участку с кадастровым номером 33:03:001004:614
н80	н81	Граница I пояса санитарной охраны водозаборной скважины проходит по земельному участку с кадастровым номером 33:03:001004:614
н81	н82	Граница I пояса санитарной охраны водозаборной скважины проходит по земельному участку с кадастровым номером 33:03:001004:614
н82	н83	Граница I пояса санитарной охраны водозаборной скважины проходит по земельному участку с кадастровым номером 33:03:001004:614
н83	н1	Граница I пояса санитарной охраны водозаборной скважины проходит по земельному участку с кадастровым номером 33:03:001004:614

КАРТА (ПЛАН)**зона санитарной охраны скважины № 134 I пояс**

(наименование объекта землеустройства)

Сведения о местоположении измененных (уточненных) границ объекта землеустройства

1. Система координат -

2. Сведения о характерных точках границ объекта землеустройства

Обозначение характерных точек границ	Существующие координаты, м		Измененные (уточненные) координаты, м		Метод определения координат и средняя квадратическая погрешность положения характерной точки (Mt), м	Описание закрепления точки
	X	Y	X	Y		
1	2	3	4	5	6	7
-	-	-	-	-	-	-

3. Сведения о характерных точках части (частей) границы объекта землеустройства

-	-	-	-	-	-	-
---	---	---	---	---	---	---

4. Сведения о частях границ объекта землеустройства, совпадающих с местоположением внешних границ природных объектов и (или) объектов искусственного происхождения

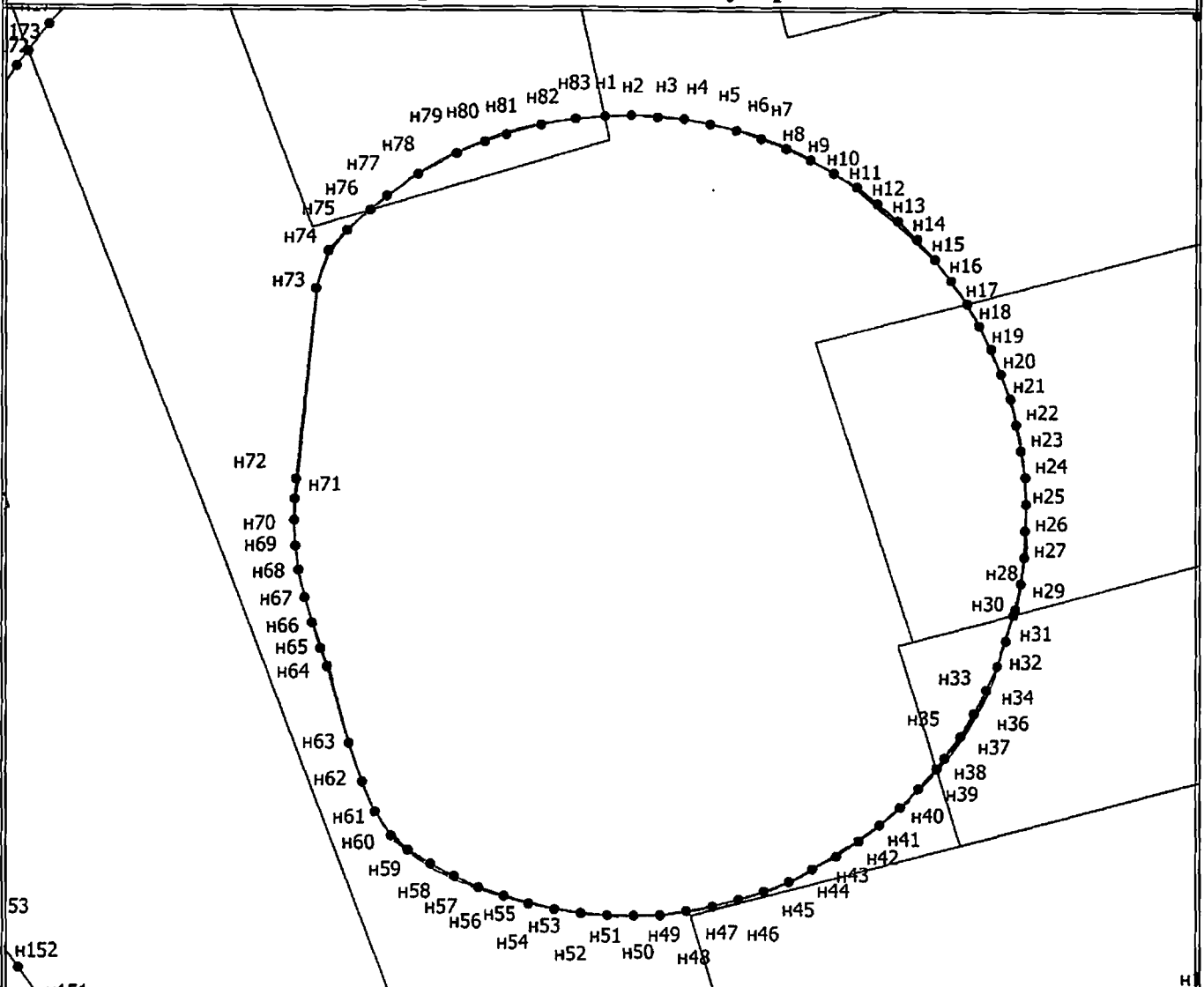
Обозначение части границ		Существующее описание прохождения части границ	Измененное (уточненное) описание прохождения части границ
от точки	до точки		
1	2	3	4
-	-	-	-

КАРТА (ПЛАН)

зона санитарной охраны скважины № 134 I пояс

(наименование объекта землеустройства)

План границ объекта землеустройства



Масштаб 1:500

Условные обозначения

- - Существующая часть границы, сведения о которой достаточны для определения ее местоположения
- - Характерная точка границы, сведения о которой позволяют однозначно определить ее положение на местности
- n1 - Обозначение новой характерной точки
- - Граница зоны с особыми условиями
- - Граница кадастрового квартала



Подпись

Дата "28" "05" 2018 г.

Место для оттиска печати лица, составившего карту (план) объекта землеустройства

КАРТА (ПЛАН)**зона санитарной охраны скважины № 134 II пояс**

(наименование объекта землеустройства)

Титульный лист**1. Сведения о заказчике землеустроительных работ:**

О физическом лице:

Фамилия, имя, отчество (отчество указывается при наличии)

О юридическом лице, органе государственной власти, органе местного самоуправления:

Полное наименование Муниципальное унитарное предприятие Бавленского сельского поселения «Водоканал»

Страна регистрации (инкорпорации) (указывается в отношении иностранного юридического лица)

Фамилия и инициалы уполномоченного представителя, его должность, реквизиты доверенности (если представитель действует по доверенности)

Сомов А. М., Директор

Подпись

"28" мая 2018 г.

Место для оттиска печати заказчика



2. Сведения об исполнителе землеустроительных работ:

Об индивидуальном предпринимателе:

Фамилия, имя, отчество (отчество указывается при наличии)

Идентификационный номер налогоплательщика

Контактный телефон и почтовый адрес

Номер квалификационного аттестата кадастрового инженера (если исполнителем является кадастровый инженер)

О юридическом лице:

Полное наименование ГУП "Областное проектно-изыскательское архитектурно-планировочное бюро"

Основной государственный регистрационный номер 1033302007430

Контактный телефон и почтовый адрес тел. 8-49243-2-23-65, г. Владимир, ул. Луначарского, дом 3

Фамилия и инициалы уполномоченного представителя юридического лица, его должность, реквизиты доверенности (если представитель действует по доверенности)

Сведения о кадастровом инженере: Любасова Елена Витальевна 33-11-181

Подпись

Дата "28" "05" 2018 г.

Место для оттиска печати лица, составившего карту(план) объекта землеустройства

КАРТА (ПЛАН)**зона санитарной охраны скважины № 134 II пояс**

(наименование объекта землеустройства)

№ п/п	Содержание	Номера листов
1	2	3
1	Основания для проведения землеустроительных работ и исходные данные	4
2	Сведения об объекте землеустройства	5
3	Сведения о местоположении границ объекта землеустройства	6
4	Сведения о местоположении измененных (уточненных) границ объекта землеустройства	17
5	План границ объекта землеустройства	18

КАРТА (ПЛАН)**зона санитарной охраны скважины № 134 II пояс**

(наименование объекта землеустройства)

Основания для проведения землеустроительных работ и исходные данные**Перечень документов**

№ п/п	Наименование и реквизиты документа	Сведения об органе (организации), подготовившем или принявшем документ
1	2	3
1	"Проект" № 6/н от "01" января 2016 г.	ООО "Владимир Вторма Клининг"

КАРТА (ПЛАН)**зона санитарной охраны скважины № 134 II пояс**

(наименование объекта землеустройства)

Сведения об объекте землеустройства

№ п/п	Характеристики объекта землеустройства	Описание характеристик
1	2	3
1.	Местоположение объекта землеустройства	601769, Владимирская область, район Кольчугинский, село Большое Кузьминское
2.	Площадь объекта землеустройства +/- величина погрешности определения площади (Р +/- Дельта Р)	10198 +/- 35 м ²
3.	Иные характеристики объекта землеустройства	-

КАРТА (ПЛАН)**зона санитарной охраны скважины № 134 II пояс**

(наименование объекта землеустройства)

Сведения о местоположении границ объекта землеустройства

1. Система координат МСК-33

2. Сведения о характерных точках границ объекта землеустройства

Обозначение характерных точек границ	Координаты, м		Метод определения координат и средняя квадратическая погрешность положения характерной точки (Mt), м	Описание закрепления точки
	X	Y		
1	2	3	4	5
н84	222928.39	166808.87	Аналитический метод, 0.10	Закрепление отсутствует
н85	222928.45	166812.20	Аналитический метод, 0.10	Закрепление отсутствует
н86	222928.37	166815.13	Аналитический метод, 0.10	Закрепление отсутствует
н87	222928.22	166817.71	Аналитический метод, 0.10	Закрепление отсутствует
н88	222928.10	166818.88	Аналитический метод, 0.10	Закрепление отсутствует
н89	222927.88	166820.85	Аналитический метод, 0.10	Закрепление отсутствует
н90	222927.15	166824.78	Аналитический метод, 0.10	Закрепление отсутствует
н91	222926.15	166828.65	Аналитический метод, 0.10	Закрепление отсутствует
н92	222924.88	166832.45	Аналитический метод, 0.10	Закрепление отсутствует
н93	222923.34	166836.14	Аналитический метод, 0.10	Закрепление отсутствует
н94	222921.55	166839.72	Аналитический метод, 0.10	Закрепление отсутствует
н95	222919.52	166843.16	Аналитический метод, 0.10	Закрепление отсутствует
н96	222917.24	166846.45	Аналитический метод, 0.10	Закрепление отсутствует
н97	222914.75	166849.58	Аналитический метод, 0.10	Закрепление отсутствует
н98	222914.02	166850.41	Аналитический метод, 0.10	Закрепление отсутствует
н99	222912.03	166852.52	Аналитический метод, 0.10	Закрепление отсутствует
н100	222909.12	166855.26	Аналитический метод, 0.10	Закрепление отсутствует
н101	222906.03	166857.79	Аналитический метод, 0.10	Закрепление отсутствует
н102	222902.76	166860.10	Аналитический метод, 0.10	Закрепление отсутствует

КАРТА (ПЛАН)

зона санитарной охраны скважины № 134 II пояс

(наименование объекта землеустройства)

Сведения о местоположении границ объекта землеустройства

2. Сведения о характерных точках границ объекта землеустройства

Обозначение характерных точек границ	Координаты, м		Метод определения координат и средняя квадратическая погрешность положения характерной точки (Mt), м	Описание закрепления точки
	X	Y		
1	2	3	4	5
н103	222899.34	166862.18	Аналитический метод, 0.10	Закрепление отсутствует
н104	222895.79	166864.01	Аналитический метод, 0.10	Закрепление отсутствует
н105	222894.27	166864.66	Аналитический метод, 0.10	Закрепление отсутствует
н106	222892.11	166865.58	Аналитический метод, 0.10	Закрепление отсутствует
н107	222888.33	166866.90	Аналитический метод, 0.10	Закрепление отсутствует
н108	222884.47	166867.94	Аналитический метод, 0.10	Закрепление отсутствует
н109	222880.55	166868.72	Аналитический метод, 0.10	Закрепление отсутствует
н110	222876.58	166869.21	Аналитический метод, 0.10	Закрепление отсутствует
н111	222872.58	166869.43	Аналитический метод, 0.10	Закрепление отсутствует
н112	222871.39	166869.41	Аналитический метод, 0.10	Закрепление отсутствует
н113	222868.58	166869.36	Аналитический метод, 0.10	Закрепление отсутствует
н114	222864.60	166869.02	Аналитический метод, 0.10	Закрепление отсутствует
н115	222860.65	166868.39	Аналитический метод, 0.10	Закрепление отсутствует
н116	222856.75	166867.50	Аналитический метод, 0.10	Закрепление отсутствует
н117	222854.21	166866.74	Аналитический метод, 0.10	Закрепление отсутствует
н118	222852.92	166866.32	Аналитический метод, 0.10	Закрепление отсутствует
н119	222849.19	166864.89	Аналитический метод, 0.10	Закрепление отсутствует
н120	222845.57	166863.19	Аналитический метод, 0.10	Закрепление отсутствует
н121	222842.07	166861.25	Аналитический метод, 0.10	Закрепление отсутствует

КАРТА (ПЛАН)

зона санитарной охраны скважины № 134 II пояс

(наименование объекта землеустройства)

Сведения о местоположении границ объекта землеустройства

2. Сведения о характерных точках границ объекта землеустройства

Обозначение характерных точек границ	Координаты, м		Метод определения координат и средняя квадратическая погрешность положения характерной точки (Mt), м	Описание закрепления точки
	X	Y		
1	2	3	4	5
н122	222838.72	166859.07	Аналитический метод, 0.10	Закрепление отсутствует
н123	222835.27	166856.44	Аналитический метод, 0.10	Закрепление отсутствует
н124	222832.52	166854.02	Аналитический метод, 0.10	Закрепление отсутствует
н125	222829.70	166851.18	Аналитический метод, 0.10	Закрепление отсутствует
н126	222827.08	166848.16	Аналитический метод, 0.10	Закрепление отсутствует
н127	222824.69	166844.95	Аналитический метод, 0.10	Закрепление отсутствует
н128	222822.52	166841.59	Аналитический метод, 0.10	Закрепление отсутствует
н129	222820.60	166838.08	Аналитический метод, 0.10	Закрепление отсутствует
н130	222818.93	166834.45	Аналитический метод, 0.10	Закрепление отсутствует
н131	222817.51	166830.71	Аналитический метод, 0.10	Закрепление отсутствует
н132	222816.36	166826.88	Аналитический метод, 0.10	Закрепление отсутствует
н133	222815.67	166823.78	Аналитический метод, 0.10	Закрепление отсутствует
н134	222815.49	166822.97	Аналитический метод, 0.10	Закрепление отсутствует
н135	222814.89	166819.02	Аналитический метод, 0.10	Закрепление отсутствует
н136	222814.56	166815.03	Аналитический метод, 0.10	Закрепление отсутствует
н137	222814.52	166811.03	Аналитический метод, 0.10	Закрепление отсутствует
н138	222814.76	166807.04	Аналитический метод, 0.10	Закрепление отсутствует
н139	222815.28	166803.07	Аналитический метод, 0.10	Закрепление отсутствует
н140	222815.44	166802.26	Аналитический метод, 0.10	Закрепление отсутствует

КАРТА (ПЛАН)

зона санитарной охраны скважины № 134 II пояс

(наименование объекта землеустройства)

Сведения о местоположении границ объекта землеустройства

2. Сведения о характерных точках границ объекта землеустройства

Обозначение характерных точек границ	Координаты, м		Метод определения координат и средняя квадратическая погрешность положения характерной точки (Mt), м	Описание закрепления точки
	X	Y		
1	2	3	4	5
н141	222816.07	166799.15	Аналитический метод, 0.10	Закрепление отсутствует
н142	222817.14	166795.30	Аналитический метод, 0.10	Закрепление отсутствует
н143	222818.48	166791.53	Аналитический метод, 0.10	Закрепление отсутствует
н144	222820.08	166787.86	Аналитический метод, 0.10	Закрепление отсутствует
н145	222821.93	166784.31	Аналитический метод, 0.10	Закрепление отсутствует
н146	222824.02	166780.91	Аналитический метод, 0.10	Закрепление отсутствует
н147	222826.35	166777.65	Аналитический метод, 0.10	Закрепление отсутствует
н148	222827.19	166776.63	Аналитический метод, 0.10	Закрепление отсутствует
н149	222828.90	166774.57	Аналитический метод, 0.10	Закрепление отсутствует
н150	222831.66	166771.68	Аналитический метод, 0.10	Закрепление отсутствует
н151	222834.62	166768.98	Аналитический метод, 0.10	Закрепление отсутствует
н152	222837.76	166766.50	Аналитический метод, 0.10	Закрепление отсутствует
н153	222841.06	166764.25	Аналитический метод, 0.10	Закрепление отсутствует
н154	222844.51	166762.23	Аналитический метод, 0.10	Закрепление отсутствует
н155	222848.10	166760.46	Аналитический метод, 0.10	Закрепление отсутствует
н156	222851.81	166758.95	Аналитический метод, 0.10	Закрепление отсутствует
н157	222855.60	166757.70	Аналитический метод, 0.10	Закрепление отсутствует
н158	222859.48	166756.72	Аналитический метод, 0.10	Закрепление отсутствует
н159	222863.42	166756.02	Аналитический метод, 0.10	Закрепление отсутствует

КАРТА (ПЛАН)**зона санитарной охраны скважины № 134 II пояс**

(наименование объекта землеустройства)

Сведения о местоположении границ объекта землеустройства**2. Сведения о характерных точках границ объекта землеустройства**

Обозначение характерных точек границ	Координаты, м		Метод определения координат и средняя квадратическая погрешность положения характерной точки (Mt), м	Описание закрепления точки
	X	Y		
1	2	3	4	5
н160	222867.40	166755.59	Аналитический метод, 0.10	Закрепление отсутствует
н161	222868.97	166755.53	Аналитический метод, 0.10	Закрепление отсутствует
н162	222871.39	166755.44	Аналитический метод, 0.10	Закрепление отсутствует
н163	222875.39	166755.57	Аналитический метод, 0.10	Закрепление отсутствует
н164	222879.37	166755.98	Аналитический метод, 0.10	Закрепление отсутствует
н165	222883.31	166756.67	Аналитический метод, 0.10	Закрепление отсутствует
н166	222887.19	166757.64	Аналитический метод, 0.10	Закрепление отсутствует
н167	222891.00	166758.88	Аналитический метод, 0.10	Закрепление отсутствует
н168	222891.23	166758.97	Аналитический метод, 0.10	Закрепление отсутствует
н169	222894.71	166760.37	Аналитический метод, 0.10	Закрепление отсутствует
н170	222898.30	166762.13	Аналитический метод, 0.10	Закрепление отсутствует
н171	222901.76	166764.13	Аналитический метод, 0.10	Закрепление отсутствует
н172	222905.08	166766.37	Аналитический метод, 0.10	Закрепление отсутствует
н173	222906.20	166767.25	Аналитический метод, 0.10	Закрепление отсутствует
н174	222908.22	166768.84	Аналитический метод, 0.10	Закрепление отсутствует
н175	222911.19	166771.52	Аналитический метод, 0.10	Закрепление отсутствует
н176	222913.96	166774.41	Аналитический метод, 0.10	Закрепление отсутствует
н177	222916.52	166777.48	Аналитический метод, 0.10	Закрепление отсутствует
н178	222917.88	166779.35	Аналитический метод, 0.10	Закрепление отсутствует

КАРТА (ПЛАН)**зона санитарной охраны скважины № 134 II пояс**

(наименование объекта землеустройства)

Сведения о местоположении границ объекта землеустройства**2. Сведения о характерных точках границ объекта землеустройства**

Обозначение характерных точек границ	Координаты, м		Метод определения координат и средняя квадратическая погрешность положения характерной точки (Mt), м	Описание закрепления точки
	X	Y		
1	2	3	4	5
н179	222918.87	166780.72	Аналитический метод, 0.10	Закрепление отсутствует
н180	222920.97	166784.12	Аналитический метод, 0.10	Закрепление отсутствует
н181	222922.84	166787.66	Аналитический метод, 0.10	Закрепление отсутствует
н182	222924.45	166791.32	Аналитический метод, 0.10	Закрепление отсутствует
н183	222925.80	166795.09	Аналитический метод, 0.10	Закрепление отсутствует
н184	222926.88	166798.94	Аналитический метод, 0.10	Закрепление отсутствует
н185	222927.69	166802.86	Аналитический метод, 0.10	Закрепление отсутствует
н186	222927.96	166804.84	Аналитический метод, 0.10	Закрепление отсутствует
н187	222928.23	166806.82	Аналитический метод, 0.10	Закрепление отсутствует
н84	222928.39	166808.87	Аналитический метод, 0.10	Закрепление отсутствует

3. Сведения о характерных точках части (частей) границы объекта землеустройства

-	-	-	-	-
---	---	---	---	---

4. Сведения о частях границ объекта землеустройства, совпадающих с местоположением внешних границ природных объектов и (или) объектов искусственного происхождения

Обозначение части границ		Описание прохождения части границ
от точки	до точки	
1	2	3
н84	н85	Граница II пояса санитарной охраны водозаборной скважины проходит по с. Большое Кузьминское
н85	н86	Граница II пояса санитарной охраны водозаборной скважины проходит по с. Большое Кузьминское
н86	н87	Граница II пояса санитарной охраны водозаборной скважины проходит по с. Большое Кузьминское
н87	н88	Граница II пояса санитарной охраны водозаборной скважины проходит по с. Большое Кузьминское
н88	н89	Граница II пояса санитарной охраны водозаборной скважины проходит по земельному участку с кадастровым номером 33:03:001004:528

КАРТА (ПЛАН)**зона санитарной охраны скважины № 134 II пояс**

(наименование объекта землеустройства)

Сведения о местоположении границ объекта землеустройства

4. Сведения о частях границ объекта землеустройства, совпадающих с местоположением внешних границ природных объектов и (или) объектов искусственного происхождения

Обозначение части границ		Описание прохождения части границ
от точки	до точки	
1	2	3
н89	н90	Граница II пояса санитарной охраны водозаборной скважины проходит по земельному участку с кадастровым номером 33:03:001004:528
н90	н91	Граница II пояса санитарной охраны водозаборной скважины проходит по земельному участку с кадастровым номером 33:03:001004:528
н91	н92	Граница II пояса санитарной охраны водозаборной скважины проходит по земельному участку с кадастровым номером 33:03:001004:528
н92	н93	Граница II пояса санитарной охраны водозаборной скважины проходит по земельному участку с кадастровым номером 33:03:001004:528
н93	н94	Граница II пояса санитарной охраны водозаборной скважины проходит по земельному участку с кадастровым номером 33:03:001004:528
н94	н95	Граница II пояса санитарной охраны водозаборной скважины проходит по земельному участку с кадастровым номером 33:03:001004:528
н95	н96	Граница II пояса санитарной охраны водозаборной скважины проходит по земельному участку с кадастровым номером 33:03:001004:528
н96	н97	Граница II пояса санитарной охраны водозаборной скважины проходит по земельному участку с кадастровым номером 33:03:001004:528
н97	н98	Граница II пояса санитарной охраны водозаборной скважины проходит по земельному участку с кадастровым номером 33:03:001004:528
н98	н99	Граница II пояса санитарной охраны водозаборной скважины проходит по с. Большое Кузьминское
н99	н100	Граница II пояса санитарной охраны водозаборной скважины проходит по с. Большое Кузьминское
н100	н101	Граница II пояса санитарной охраны водозаборной скважины проходит по с. Большое Кузьминское
н101	н102	Граница II пояса санитарной охраны водозаборной скважины проходит по с. Большое Кузьминское
н102	н103	Граница II пояса санитарной охраны водозаборной скважины проходит по с. Большое Кузьминское
н103	н104	Граница II пояса санитарной охраны водозаборной скважины проходит по с. Большое Кузьминское
н104	н105	Граница II пояса санитарной охраны водозаборной скважины проходит по с. Большое Кузьминское
н105	н106	Граница II пояса санитарной охраны водозаборной скважины проходит по земельному участку с кадастровым номером 33:03:001004:76
н106	н107	Граница II пояса санитарной охраны водозаборной скважины проходит по земельному участку с кадастровым номером 33:03:001004:76
н107	н108	Граница II пояса санитарной охраны водозаборной скважины проходит по земельному участку с кадастровым номером 33:03:001004:76
н108	н109	Граница II пояса санитарной охраны водозаборной скважины проходит по земельному участку с кадастровым номером 33:03:001004:76

КАРТА (ПЛАН)**зона санитарной охраны скважины № 134 II пояс**

(наименование объекта землеустройства)

Сведения о местоположении границ объекта землеустройства

4. Сведения о частях границ объекта землеустройства, совпадающих с местоположением внешних границ природных объектов и (или) объектов искусственного происхождения

Обозначение части границ		Описание прохождения части границ
от точки	до точки	
1	2	3
н109	н110	Граница II пояса санитарной охраны водозаборной скважины проходит по земельному участку с кадастровым номером 33:03:001004:76
н110	н111	Граница II пояса санитарной охраны водозаборной скважины проходит по земельному участку с кадастровым номером 33:03:001004:76
н111	н112	Граница II пояса санитарной охраны водозаборной скважины проходит по земельному участку с кадастровым номером 33:03:001004:76
н112	н113	Граница II пояса санитарной охраны водозаборной скважины проходит по земельному участку с кадастровым номером 33:03:001004:1174
н113	н114	Граница II пояса санитарной охраны водозаборной скважины проходит по земельному участку с кадастровым номером 33:03:001004:1174
н114	н115	Граница II пояса санитарной охраны водозаборной скважины проходит по земельному участку с кадастровым номером 33:03:001004:1174
н115	н116	Граница II пояса санитарной охраны водозаборной скважины проходит по земельному участку с кадастровым номером 33:03:001004:1174
н116	н117	Граница II пояса санитарной охраны водозаборной скважины проходит по земельному участку с кадастровым номером 33:03:001004:1174
н117	н118	Граница II пояса санитарной охраны водозаборной скважины проходит по земельному участку с кадастровым номером 33:03:001004:74
н118	н119	Граница II пояса санитарной охраны водозаборной скважины проходит по земельному участку с кадастровым номером 33:03:001004:74
н119	н120	Граница II пояса санитарной охраны водозаборной скважины проходит по земельному участку с кадастровым номером 33:03:001004:74
н120	н121	Граница II пояса санитарной охраны водозаборной скважины проходит по земельному участку с кадастровым номером 33:03:001004:74
н121	н122	Граница II пояса санитарной охраны водозаборной скважины проходит по земельному участку с кадастровым номером 33:03:001004:74
н122	н123	Граница II пояса санитарной охраны водозаборной скважины проходит по земельному участку с кадастровым номером 33:03:001004:74
н123	н124	Граница II пояса санитарной охраны водозаборной скважины проходит по с. Большое Кузьминское
н124	н125	Граница II пояса санитарной охраны водозаборной скважины проходит по с. Большое Кузьминское
н125	н126	Граница II пояса санитарной охраны водозаборной скважины проходит по с. Большое Кузьминское
н126	н127	Граница II пояса санитарной охраны водозаборной скважины проходит по с. Большое Кузьминское
н127	н128	Граница II пояса санитарной охраны водозаборной скважины проходит по с. Большое Кузьминское
н128	н129	Граница II пояса санитарной охраны водозаборной скважины проходит по с. Большое Кузьминское

КАРТА (ПЛАН)**зона санитарной охраны скважины № 134 II пояс**

(наименование объекта землеустройства)

Сведения о местоположении границ объекта землеустройства

4. Сведения о частях границ объекта землеустройства, совпадающих с местоположением внешних границ природных объектов и (или) объектов искусственного происхождения

Обозначение части границ		Описание прохождения части границ
от точки	до точки	
1	2	3
н129	н130	Граница II пояса санитарной охраны водозаборной скважины проходит по с. Большое Кузьминское
н130	н131	Граница II пояса санитарной охраны водозаборной скважины проходит по с. Большое Кузьминское
н131	н132	Граница II пояса санитарной охраны водозаборной скважины проходит по с. Большое Кузьминское
н132	н133	Граница II пояса санитарной охраны водозаборной скважины проходит по с. Большое Кузьминское
н133	н134	Граница II пояса санитарной охраны водозаборной скважины проходит по с. Большое Кузьминское
н134	н135	Граница II пояса санитарной охраны водозаборной скважины проходит по с. Большое Кузьминское
н135	н136	Граница II пояса санитарной охраны водозаборной скважины проходит по с. Большое Кузьминское
н136	н137	Граница II пояса санитарной охраны водозаборной скважины проходит по с. Большое Кузьминское
н137	н138	Граница II пояса санитарной охраны водозаборной скважины проходит по с. Большое Кузьминское
н138	н139	Граница II пояса санитарной охраны водозаборной скважины проходит по с. Большое Кузьминское
н139	н140	Граница II пояса санитарной охраны водозаборной скважины проходит по с. Большое Кузьминское
н140	н141	Граница II пояса санитарной охраны водозаборной скважины проходит по с. Большое Кузьминское
н141	н142	Граница II пояса санитарной охраны водозаборной скважины проходит по с. Большое Кузьминское
н142	н143	Граница II пояса санитарной охраны водозаборной скважины проходит по с. Большое Кузьминское
н143	н144	Граница II пояса санитарной охраны водозаборной скважины проходит по с. Большое Кузьминское
н144	н145	Граница II пояса санитарной охраны водозаборной скважины проходит по с. Большое Кузьминское
н145	н146	Граница II пояса санитарной охраны водозаборной скважины проходит по с. Большое Кузьминское
н146	н147	Граница II пояса санитарной охраны водозаборной скважины проходит по с. Большое Кузьминское
н147	н148	Граница II пояса санитарной охраны водозаборной скважины проходит по с. Большое Кузьминское
н148	н149	Граница II пояса санитарной охраны водозаборной скважины проходит по с. Большое Кузьминское

КАРТА (ПЛАН)

зона санитарной охраны скважины № 134 II пояс

(наименование объекта землеустройства)

Сведения о местоположении границ объекта землеустройства

4. Сведения о частях границ объекта землеустройства, совпадающих с местоположением внешних границ природных объектов и (или) объектов искусственного происхождения

Обозначение части границ		Описание прохождения части границ
от точки	до точки	
1	2	3
н149	н150	Граница II пояса санитарной охраны водозаборной скважины проходит по с. Большое Кузьминское
н150	н151	Граница II пояса санитарной охраны водозаборной скважины проходит по с. Большое Кузьминское
н151	н152	Граница II пояса санитарной охраны водозаборной скважины проходит по с. Большое Кузьминское
н152	н153	Граница II пояса санитарной охраны водозаборной скважины проходит по с. Большое Кузьминское
н153	н154	Граница II пояса санитарной охраны водозаборной скважины проходит по с. Большое Кузьминское
н154	н155	Граница II пояса санитарной охраны водозаборной скважины проходит по с. Большое Кузьминское
н155	н156	Граница II пояса санитарной охраны водозаборной скважины проходит по с. Большое Кузьминское
н156	н157	Граница II пояса санитарной охраны водозаборной скважины проходит по с. Большое Кузьминское
н157	н158	Граница II пояса санитарной охраны водозаборной скважины проходит по с. Большое Кузьминское
н158	н159	Граница II пояса санитарной охраны водозаборной скважины проходит по с. Большое Кузьминское
н159	н160	Граница II пояса санитарной охраны водозаборной скважины проходит по с. Большое Кузьминское
н160	н161	Граница II пояса санитарной охраны водозаборной скважины проходит по с. Большое Кузьминское
н161	н162	Граница II пояса санитарной охраны водозаборной скважины проходит по земельному участку с кадастровым номером 33:03:001004:612
н162	н163	Граница II пояса санитарной охраны водозаборной скважины проходит по земельному участку с кадастровым номером 33:03:001004:612
н163	н164	Граница II пояса санитарной охраны водозаборной скважины проходит по земельному участку с кадастровым номером 33:03:001004:612
н164	н165	Граница II пояса санитарной охраны водозаборной скважины проходит по земельному участку с кадастровым номером 33:03:001004:612
н165	н166	Граница II пояса санитарной охраны водозаборной скважины проходит по земельному участку с кадастровым номером 33:03:001004:612
н166	н167	Граница II пояса санитарной охраны водозаборной скважины проходит по земельному участку с кадастровым номером 33:03:001004:612
н167	н168	Граница II пояса санитарной охраны водозаборной скважины проходит по земельному участку с кадастровым номером 33:03:001004:612
н168	н169	Граница II пояса санитарной охраны водозаборной скважины проходит по с. Большое Кузьминское

КАРТА (ПЛАН)

зона санитарной охраны скважины № 134 II пояс

(наименование объекта землеустройства)

Сведения о местоположении границ объекта землеустройства

4. Сведения о частях границ объекта землеустройства, совпадающих с местоположением внешних границ природных объектов и (или) объектов искусственного происхождения

Обозначение части границ		Описание прохождения части границ
от точки	до точки	
1	2	3
н169	н170	Граница II пояса санитарной охраны водозаборной скважины проходит по с. Большое Кузьминское
н170	н171	Граница II пояса санитарной охраны водозаборной скважины проходит по с. Большое Кузьминское
н171	н172	Граница II пояса санитарной охраны водозаборной скважины проходит по с. Большое Кузьминское
н172	н173	Граница II пояса санитарной охраны водозаборной скважины проходит по с. Большое Кузьминское
н173	н174	Граница II пояса санитарной охраны водозаборной скважины проходит по с. Большое Кузьминское
н174	н175	Граница II пояса санитарной охраны водозаборной скважины проходит по с. Большое Кузьминское
н175	н176	Граница II пояса санитарной охраны водозаборной скважины проходит по с. Большое Кузьминское
н176	н177	Граница II пояса санитарной охраны водозаборной скважины проходит по с. Большое Кузьминское
н177	н178	Граница II пояса санитарной охраны водозаборной скважины проходит по с. Большое Кузьминское
н178	н179	Граница II пояса санитарной охраны водозаборной скважины проходит по земельному участку с кадастровым номером 33:03:001004:614
н179	н180	Граница II пояса санитарной охраны водозаборной скважины проходит по земельному участку с кадастровым номером 33:03:001004:614
н180	н181	Граница II пояса санитарной охраны водозаборной скважины проходит по земельному участку с кадастровым номером 33:03:001004:614
н181	н182	Граница II пояса санитарной охраны водозаборной скважины проходит по земельному участку с кадастровым номером 33:03:001004:614
н182	н183	Граница II пояса санитарной охраны водозаборной скважины проходит по земельному участку с кадастровым номером 33:03:001004:614
н183	н184	Граница II пояса санитарной охраны водозаборной скважины проходит по земельному участку с кадастровым номером 33:03:001004:614
н184	н185	Граница II пояса санитарной охраны водозаборной скважины проходит по земельному участку с кадастровым номером 33:03:001004:614
н185	н186	Граница II пояса санитарной охраны водозаборной скважины проходит по земельному участку с кадастровым номером 33:03:001004:614
н186	н187	Граница II пояса санитарной охраны водозаборной скважины проходит по с. Большое Кузьминское
н187	н84	Граница II пояса санитарной охраны водозаборной скважины проходит по с. Большое Кузьминское

КАРТА (ПЛАН)**зона санитарной охраны скважины № 134 II пояс**

(наименование объекта землеустройства)

Сведения о местоположении измененных (уточненных) границ объекта землеустройства

1. Система координат -

2. Сведения о характерных точках границ объекта землеустройства

Обозначение характерных точек границ	Существующие координаты, м		Измененные (уточненные) координаты, м		Метод определения координат и средняя квадратическая погрешность положения характерной точки (Mt), м	Описание закрепления точки
	X	Y	X	Y		
1	2	3	4	5	6	7
-	-	-	-	-	-	-

3. Сведения о характерных точках части (частей) границы объекта землеустройства

-	-	-	-	-	-	-
---	---	---	---	---	---	---

4. Сведения о частях границ объекта землеустройства, совпадающих с местоположением внешних границ природных объектов и (или) объектов искусственного происхождения

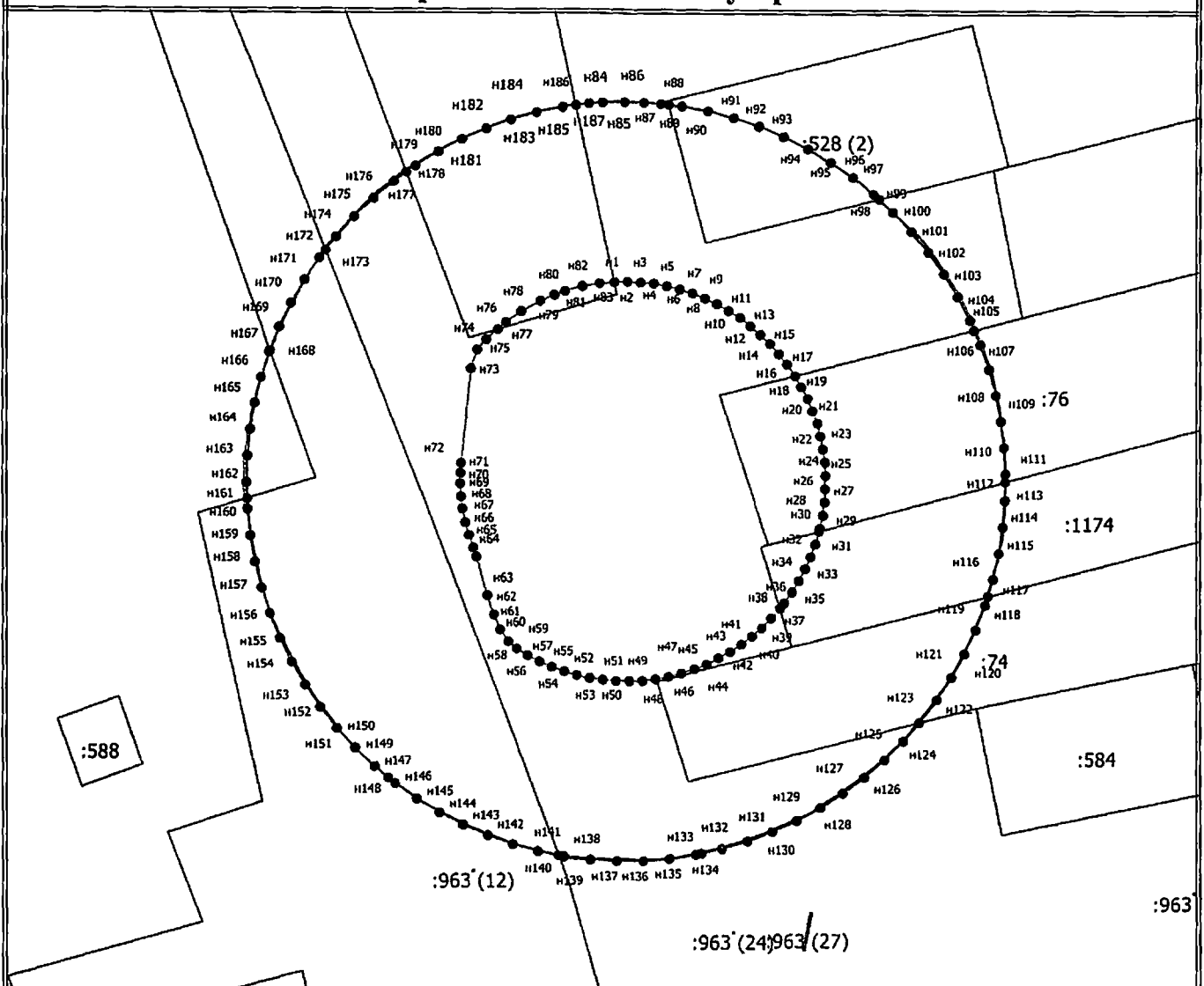
Обозначение части границ		Существующее описание прохождения части границ	Измененное (уточненное) описание прохождения части границ
от точки	до точки		
1	2	3	4
-	-	-	-

КАРТА (ПЛАН)

зона санитарной охраны скважины № 134 II пояс

(наименование объекта землеустройства)

План границ объекта землеустройства



Масштаб 1:1000

Условные обозначения

- - Существующая часть границы, сведения о которой достаточны для определения ее местоположения
- - Характерная точка границы, сведения о которой позволяют однозначно определить ее положение на местности
- n1 - Обозначение новой характерной точки
- - Граница зоны с особыми условиями
- - Часть контура, образованного проекцией существующего наземного конструктивного элемента здания, сооружения, объекта незавершенного строительства
- - Граница кадастрового квартала



Подпись

Дата "28" "05" 2018 г.

Место для оттиска печати лица, составившего карту (план) объекта землеустройства

КАРТА (ПЛАН)**зона санитарной охраны скважины № 134 III пояс**

(наименование объекта землеустройства)

Титульный лист**1. Сведения о заказчике землеустроительных работ:**

О физическом лице:

Фамилия, имя, отчество (отчество указывается при наличии)

О юридическом лице, органе государственной власти, органе местного самоуправления:

Полное наименование Муниципальное унитарное предприятие Бавленского сельского поселения «Водоканал»

Страна регистрации (инкорпорации) (указывается в отношении иностранного юридического лица)

Фамилия и инициалы уполномоченного представителя, его должность, реквизиты доверенности (если представитель действует по доверенности)

Сомов А. М.

Подпись

"28" мая 2018 г.

Место для оттиска печати заказчика



2. Сведения об исполнителе землеустроительных работ:

Об индивидуальном предпринимателе:

Фамилия, имя, отчество (отчество указывается при наличии)

Идентификационный номер налогоплательщика

Контактный телефон и почтовый адрес

Номер квалификационного аттестата кадастрового инженера (если исполнителем является кадастровый инженер)

О юридическом лице:

Полное наименование ГУП "Областное проектно-изыскательское архитектурно-планировочное бюро"

Основной государственный регистрационный номер 1033302007430

Контактный телефон и почтовый адрес тел. 8-49243-2-23-65, г. Владимир, ул. Луначарского, дом 3

Фамилия и инициалы уполномоченного представителя юридического лица, его должность, реквизиты доверенности (если представитель действует по доверенности)

Сведения о кадастровом инженере Любасова Елена Витальевна 33-11-181

Подпись

Дата "28" "05" 2018 г.

Место для оттиска печати лица, составившего карту(план) объекта землеустройства

КАРТА (ПЛАН)**зона санитарной охраны скважины № 134 III пояс**

(наименование объекта землеустройства)

№ п/п	Содержание	Номера листов
1	2	3
1	Основания для проведения землеустроительных работ и исходные данные	4
2	Сведения об объекте землеустройства	5
3	Сведения о местоположении границ объекта землеустройства	6
4	Сведения о местоположении измененных (уточненных) границ объекта землеустройства	28
5	План границ объекта землеустройства	29

КАРТА (ПЛАН)**зона санитарной охраны скважины № 134 III пояс**

(наименование объекта землеустройства)

Основания для проведения землеустроительных работ и исходные данные**Перечень документов**

№ п/п	Наименование и реквизиты документа	Сведения об органе (организации), подготовившем или принявшем документ
1	2	3
1	"Проект" № б/н от "01" января 2016 г.	ООО "Владимир Вторма Клининг"

КАРТА (ПЛАН)**зона санитарной охраны скважины № 134 III пояс**

(наименование объекта землеустройства)

Сведения об объекте землеустройства

№ п/п	Характеристики объекта землеустройства	Описание характеристик
1	2	3
1.	Местоположение объекта землеустройства	601769, Владимирская область, район Кольчугинский, село Большое Кузьминское
2.	Площадь объекта землеустройства +/- величина погрешности определения площади (Р +/- Дельта Р)	510119 +/- 250 м ²
3.	Иные характеристики объекта землеустройства	-

КАРТА (ПЛАН)**зона санитарной охраны скважины № 134 III пояс**

(наименование объекта землеустройства)

Сведения о местоположении границ объекта землеустройства

1. Система координат МСК-33

2. Сведения о характерных точках границ объекта землеустройства

Обозначение характерных точек границ	Координаты, м		Метод определения координат и средняя квадратическая погрешность положения характерной точки (Mt), м	Описание закрепления точки
	X	Y		
1	2	3	4	5
н188	222916.18	166411.93	Аналитический метод, 0.10	Закрепление отсутствует
н189	222930.11	166413.73	Аналитический метод, 0.10	Закрепление отсутствует
н190	222943.88	166416.00	Аналитический метод, 0.10	Закрепление отсутствует
н191	222957.60	166418.75	Аналитический метод, 0.10	Закрепление отсутствует
н192	222971.22	166421.97	Аналитический метод, 0.10	Закрепление отсутствует
н193	222984.73	166425.67	Аналитический метод, 0.10	Закрепление отсутствует
н194	222998.09	166429.84	Аналитический метод, 0.10	Закрепление отсутствует
н195	223011.30	166434.47	Аналитический метод, 0.10	Закрепление отсутствует
н196	223024.35	166439.55	Аналитический метод, 0.10	Закрепление отсутствует
н197	223037.21	166445.09	Аналитический метод, 0.10	Закрепление отсутствует
н198	223045.98	166449.17	Аналитический метод, 0.10	Закрепление отсутствует
н199	223049.87	166451.06	Аналитический метод, 0.10	Закрепление отсутствует
н200	223062.31	166457.47	Аналитический метод, 0.10	Закрепление отсутствует
н201	223074.52	166464.32	Аналитический метод, 0.10	Закрепление отсутствует
н202	223080.54	166467.89	Аналитический метод, 0.10	Закрепление отсутствует
н203	223092.38	166475.36	Аналитический метод, 0.10	Закрепление отсутствует
н204	223103.96	166483.24	Аналитический метод, 0.10	Закрепление отсутствует
н205	223115.25	166491.51	Аналитический метод, 0.10	Закрепление отсутствует
н206	223126.25	166500.17	Аналитический метод, 0.10	Закрепление отсутствует

КАРТА (ПЛАН)

зона санитарной охраны скважины № 134 III пояс

(наименование объекта землеустройства)

Сведения о местоположении границ объекта землеустройства

2. Сведения о характерных точках границ объекта землеустройства

Обозначение характерных точек границ	Координаты, м		Метод определения координат и средняя квадратическая погрешность положения характерной точки (Mt), м	Описание закрепления точки
	X	Y		
1	2	3	4	5
н207	223136.94	166509.20	Аналитический метод, 0.10	Закрепление отсутствует
н208	223147.32	166518.60	Аналитический метод, 0.10	Закрепление отсутствует
н209	223157.35	166528.36	Аналитический метод, 0.10	Закрепление отсутствует
н210	223167.05	166538.46	Аналитический метод, 0.10	Закрепление отсутствует
н211	223176.39	166548.89	Аналитический метод, 0.10	Закрепление отсутствует
н212	223185.36	166559.64	Аналитический метод, 0.10	Закрепление отсутствует
н213	223193.95	166570.69	Аналитический метод, 0.10	Закрепление отсутствует
н214	223202.15	166582.04	Аналитический метод, 0.10	Закрепление отсутствует
н215	223209.95	166593.66	Аналитический метод, 0.10	Закрепление отсутствует
н216	223217.35	166605.55	Аналитический метод, 0.10	Закрепление отсутствует
н217	223223.42	166616.05	Аналитический метод, 0.10	Закрепление отсутствует
н218	223224.33	166617.68	Аналитический метод, 0.10	Закрепление отсутствует
н219	223229.39	166627.17	Аналитический метод, 0.10	Закрепление отсутствует
н220	223233.99	166636.33	Аналитический метод, 0.10	Закрепление отсутствует
н221	223237.84	166644.46	Аналитический метод, 0.10	Закрепление отсутствует
н222	223242.64	166655.37	Аналитический метод, 0.10	Закрепление отсутствует
н223	223247.90	166668.43	Аналитический метод, 0.10	Закрепление отсутствует
н224	223252.68	166681.59	Аналитический метод, 0.10	Закрепление отсутствует
н225	223256.99	166694.91	Аналитический метод, 0.10	Закрепление отсутствует

КАРТА (ПЛАН)

зона санитарной охраны скважины № 134 III пояс

(наименование объекта землеустройства)

Сведения о местоположении границ объекта землеустройства

2. Сведения о характерных точках границ объекта землеустройства

Обозначение характерных точек границ	Координаты, м		Метод определения координат и средняя квадратическая погрешность положения характерной точки (Mt), м	Описание закрепления точки
	X	Y		
1	2	3	4	5
н226	223260.84	166708.37	Аналитический метод, 0.10	Закрепление отсутствует
н227	223264.22	166721.96	Аналитический метод, 0.10	Закрепление отсутствует
н228	223267.13	166735.65	Аналитический метод, 0.10	Закрепление отсутствует
н229	223269.56	166749.44	Аналитический метод, 0.10	Закрепление отсутствует
н230	223271.50	166763.30	Аналитический метод, 0.10	Закрепление отсутствует
н231	223272.97	166777.23	Аналитический метод, 0.10	Закрепление отсутствует
н232	223273.95	166791.19	Аналитический метод, 0.10	Закрепление отсутствует
н233	223274.44	166805.18	Аналитический метод, 0.10	Закрепление отсутствует
н234	223274.45	166819.18	Аналитический метод, 0.10	Закрепление отсутствует
н235	223273.98	166833.17	Аналитический метод, 0.10	Закрепление отсутствует
н236	223273.01	166847.23	Аналитический метод, 0.10	Закрепление отсутствует
н237	223272.86	166848.89	Аналитический метод, 0.10	Закрепление отсутствует
н238	223271.57	166861.06	Аналитический метод, 0.10	Закрепление отсутствует
н239	223269.64	166874.93	Аналитический метод, 0.10	Закрепление отсутствует
н240	223267.23	166888.72	Аналитический метод, 0.10	Закрепление отсутствует
н241	223264.34	166902.42	Аналитический метод, 0.10	Закрепление отсутствует
н242	223260.98	166916.01	Аналитический метод, 0.10	Закрепление отсутствует
н243	223257.14	166929.47	Аналитический метод, 0.10	Закрепление отсутствует
н244	223252.59	166943.55	Аналитический метод, 0.10	Закрепление отсутствует

КАРТА (ПЛАН)

зона санитарной охраны скважины № 134 III пояс

(наименование объекта землеустройства)

Сведения о местоположении границ объекта землеустройства

2. Сведения о характерных точках границ объекта землеустройства

Обозначение характерных точек границ	Координаты, м		Метод определения координат и средняя квадратическая погрешность положения характерной точки (Mt), м	Описание закрепления точки
	X	Y		
1	2	3	4	5
н245	223248.09	166955.96	Аналитический метод, 0.10	Закрепление отсутствует
н246	223242.88	166968.96	Аналитический метод, 0.10	Закрепление отсутствует
н247	223240.10	166975.38	Аналитический метод, 0.10	Закрепление отсутствует
н248	223236.38	166983.55	Аналитический метод, 0.10	Закрепление отсутствует
н249	223234.22	166988.10	Аналитический метод, 0.10	Закрепление отсутствует
н250	223227.90	167000.58	Аналитический метод, 0.10	Закрепление отсутствует
н251	223223.40	167008.86	Аналитический метод, 0.10	Закрепление отсутствует
н252	223221.15	167012.85	Аналитический метод, 0.10	Закрепление отсутствует
н253	223213.98	167024.87	Аналитический метод, 0.10	Закрепление отсутствует
н254	223209.30	167032.24	Аналитический метод, 0.10	Закрепление отсутствует
н255	223206.39	167036.64	Аналитический метод, 0.10	Закрепление отсутствует
н256	223200.55	167045.13	Аналитический метод, 0.10	Закрепление отсутствует
н257	223194.26	167053.77	Аналитический метод, 0.10	Закрепление отсутствует
н258	223185.68	167064.84	Аналитический метод, 0.10	Закрепление отсутствует
н259	223177.88	167074.26	Аналитический метод, 0.10	Закрепление отсутствует
н260	223176.73	167075.60	Аналитический метод, 0.10	Закрепление отсутствует
н261	223167.40	167086.04	Аналитический метод, 0.10	Закрепление отсутствует
н262	223157.72	167096.15	Аналитический метод, 0.10	Закрепление отсутствует
н263	223147.70	167105.92	Аналитический метод, 0.10	Закрепление отсутствует

КАРТА (ПЛАН)

зона санитарной охраны скважины № 134 III пояс

(наименование объекта землеустройства)

Сведения о местоположении границ объекта землеустройства

2. Сведения о характерных точках границ объекта землеустройства

Обозначение характерных точек границ	Координаты, м		Метод определения координат и средняя квадратическая погрешность положения характерной точки (Mt), м	Описание закрепления точки
	X	Y		
1	2	3	4	5
н264	223140.42	167112.60	Аналитический метод, 0.10	Закрепление отсутствует
н265	223137.33	167115.34	Аналитический метод, 0.10	Закрепление отсутствует
н266	223126.65	167124.39	Аналитический метод, 0.10	Закрепление отсутствует
н267	223115.66	167133.06	Аналитический метод, 0.10	Закрепление отсутствует
н268	223104.38	167141.35	Аналитический метод, 0.10	Закрепление отсутствует
н269	223095.65	167147.35	Аналитический метод, 0.10	Закрепление отсутствует
н270	223088.19	167152.24	Аналитический метод, 0.10	Закрепление отсутствует
н271	223074.97	167160.31	Аналитический метод, 0.10	Закрепление отсутствует
н272	223062.77	167167.17	Аналитический метод, 0.10	Закрепление отсутствует
н273	223050.33	167173.60	Аналитический метод, 0.10	Закрепление отсутствует
н274	223037.68	167179.59	Аналитический метод, 0.10	Закрепление отсутствует
н275	223024.83	167185.14	Аналитический метод, 0.10	Закрепление отсутствует
н276	223011.79	167190.24	Аналитический метод, 0.10	Закрепление отсутствует
н277	222998.58	167194.88	Аналитический метод, 0.10	Закрепление отсутствует
н278	222985.22	167199.06	Аналитический метод, 0.10	Закрепление отсутствует
н279	222971.73	167202.78	Аналитический метод, 0.10	Закрепление отсутствует
н280	222958.11	167206.03	Аналитический метод, 0.10	Закрепление отсутствует
н281	222944.38	167208.80	Аналитический метод, 0.10	Закрепление отсутствует
н282	222930.57	167211.09	Аналитический метод, 0.10	Закрепление отсутствует

КАРТА (ПЛАН)

зона санитарной охраны скважины № 134 III пояс

(наименование объекта землеустройства)

Сведения о местоположении границ объекта землеустройства

2. Сведения о характерных точках границ объекта землеустройства

Обозначение характерных точек границ	Координаты, м		Метод определения координат и средняя квадратическая погрешность положения характерной точки (Mt), м	Описание закрепления точки
	X	Y		
1	2	3	4	5
н283	222915.69	167213.01	Аналитический метод, 0.10	Закрепление отсутствует
н284	222902.75	167214.23	Аналитический метод, 0.10	Закрепление отсутствует
н285	222893.83	167214.82	Аналитический метод, 0.10	Закрепление отсутствует
н286	222881.78	167215.31	Аналитический метод, 0.10	Закрепление отсутствует
н287	222867.78	167215.42	Аналитический метод, 0.10	Закрепление отсутствует
н288	222853.79	167215.05	Аналитический метод, 0.10	Закрепление отсутствует
н289	222839.82	167214.19	Аналитический метод, 0.10	Закрепление отсутствует
н290	222825.88	167212.85	Аналитический метод, 0.10	Закрепление отсутствует
н291	222812.01	167211.02	Аналитический метод, 0.10	Закрепление отсутствует
н292	222798.20	167208.71	Аналитический метод, 0.10	Закрепление отсутствует
н293	222787.39	167206.56	Аналитический метод, 0.10	Закрепление отсутствует
н294	222777.65	167204.35	Аналитический метод, 0.10	Закрепление отсутствует
н295	222764.10	167200.86	Аналитический метод, 0.10	Закрепление отсутствует
н296	222750.67	167196.90	Аналитический метод, 0.10	Закрепление отсутствует
н297	222737.39	167192.46	Аналитический метод, 0.10	Закрепление отсутствует
н298	222724.27	167187.58	Аналитический метод, 0.10	Закрепление отсутствует
н299	222711.33	167182.24	Аналитический метод, 0.10	Закрепление отсутствует
н300	222698.60	167176.45	Аналитический метод, 0.10	Закрепление отсутствует
н301	222686.05	167170.22	Аналитический метод, 0.10	Закрепление отсутствует

КАРТА (ПЛАН)

зона санитарной охраны скважины № 134 III пояс

(наименование объекта землеустройства)

Сведения о местоположении границ объекта землеустройства

2. Сведения о характерных точках границ объекта землеустройства

Обозначение характерных точек границ	Координаты, м		Метод определения координат и средняя квадратическая погрешность положения характерной точки (Mt), м	Описание закрепления точки
	X	Y		
1	2	3	4	5
н302	222673.73	167163.57	Аналитический метод, 0.10	Закрепление отсутствует
н303	222661.66	167156.48	Аналитический метод, 0.10	Закрепление отсутствует
н304	222649.82	167148.98	Аналитический метод, 0.10	Закрепление отсутствует
н305	222638.26	167141.08	Аналитический метод, 0.10	Закрепление отсутствует
н306	222627.02	167132.80	Аналитический метод, 0.10	Закрепление отсутствует
н307	222616.02	167124.09	Аналитический метод, 0.10	Закрепление отсутствует
н308	222607.90	167117.26	Аналитический метод, 0.10	Закрепление отсутствует
н309	222605.35	167115.04	Аналитический метод, 0.10	Закрепление отсутствует
н310	222602.53	167112.53	Аналитический метод, 0.10	Закрепление отсутствует
н311	222600.14	167110.37	Аналитический метод, 0.10	Закрепление отсутствует
н312	222589.95	167100.77	Аналитический метод, 0.10	Закрепление отсутствует
н313	222580.11	167090.81	Аналитический метод, 0.10	Закрепление отсутствует
н314	222570.62	167080.52	Аналитический метод, 0.10	Закрепление отсутствует
н315	222561.45	167069.87	Аналитический метод, 0.10	Закрепление отсутствует
н316	222552.73	167058.99	Аналитический метод, 0.10	Закрепление отсутствует
н317	222544.36	167047.77	Аналитический метод, 0.10	Закрепление отсутствует
н318	222536.47	167036.39	Аналитический метод, 0.10	Закрепление отсутствует
н319	222533.52	167031.92	Аналитический метод, 0.10	Закрепление отсутствует
н320	222528.81	167024.50	Аналитический метод, 0.10	Закрепление отсутствует

КАРТА (ПЛАН)

зона санитарной охраны скважины № 134 III пояс

(наименование объекта землеустройства)

Сведения о местоположении границ объекта землеустройства

2. Сведения о характерных точках границ объекта землеустройства

Обозначение характерных точек границ	Координаты, м		Метод определения координат и средняя квадратическая погрешность положения характерной точки (Mt), м	Описание закрепления точки
	X	Y		
1	2	3	4	5
н321	222521.66	167012.46	Аналитический метод, 0.10	Закрепление отсутствует
н322	222514.92	167000.18	Аналитический метод, 0.10	Закрепление отсутствует
н323	222508.61	166987.69	Аналитический метод, 0.10	Закрепление отсутствует
н324	222502.75	166974.97	Аналитический метод, 0.10	Закрепление отсутствует
н325	222497.92	166963.54	Аналитический метод, 0.10	Закрепление отсутствует
н326	222497.33	166962.07	Аналитический метод, 0.10	Закрепление отсутствует
н327	222492.35	166948.98	Аналитический метод, 0.10	Закрепление отсутствует
н328	222487.84	166935.73	Аналитический метод, 0.10	Закрепление отсутствует
н329	222483.79	166922.33	Аналитический метод, 0.10	Закрепление отсутствует
н330	222480.20	166908.80	Аналитический метод, 0.10	Закрепление отсутствует
н331	222477.61	166897.57	Аналитический метод, 0.10	Закрепление отсутствует
н332	222476.59	166892.72	Аналитический метод, 0.10	Закрепление отсутствует
н333	222474.48	166881.61	Аналитический метод, 0.10	Закрепление отсутствует
н334	222473.70	166876.83	Аналитический метод, 0.10	Закрепление отсутствует
н335	222473.53	166875.82	Аналитический метод, 0.10	Закрепление отсутствует
н336	222473.32	166874.49	Аналитический метод, 0.10	Закрепление отсутствует
н337	222471.41	166860.63	Аналитический метод, 0.10	Закрепление отсутствует
н338	222469.98	166846.70	Аналитический метод, 0.10	Закрепление отсутствует
н339	222469.36	166838.55	Аналитический метод, 0.10	Закрепление отсутствует

КАРТА (ПЛАН)**зона санитарной охраны скважины № 134 III пояс**

(наименование объекта землеустройства)

Сведения о местоположении границ объекта землеустройства**2. Сведения о характерных точках границ объекта землеустройства**

Обозначение характерных точек границ	Координаты, м		Метод определения координат и средняя квадратическая погрешность положения характерной точки (Mt), м	Описание закрепления точки
	X	Y		
1	2	3	4	5
н340	222468.74	166825.74	Аналитический метод, 0.10	Закрепление отсутствует
н341	222468.52	166811.74	Аналитический метод, 0.10	Закрепление отсутствует
н342	222468.79	166797.75	Аналитический метод, 0.10	Закрепление отсутствует
н343	222469.54	166783.77	Аналитический метод, 0.10	Закрепление отсутствует
н344	222470.78	166769.84	Аналитический метод, 0.10	Закрепление отсутствует
н345	222472.50	166755.93	Аналитический метод, 0.10	Закрепление отсутствует
н346	222474.70	166742.11	Аналитический метод, 0.10	Закрепление отсутствует
н347	222477.38	166728.37	Аналитический метод, 0.10	Закрепление отсутствует
н348	222480.66	166714.27	Аналитический метод, 0.10	Закрепление отсутствует
н349	222484.17	166701.21	Аналитический метод, 0.10	Закрепление отсутствует
н350	222486.90	166692.12	Аналитический метод, 0.10	Закрепление отсутствует
н351	222488.27	166687.82	Аналитический метод, 0.10	Закрепление отсутствует
н352	222492.83	166674.59	Аналитический метод, 0.10	Закрепление отсутствует
н353	222497.85	166661.52	Аналитический метод, 0.10	Закрепление отсутствует
н354	222503.31	166648.63	Аналитический метод, 0.10	Закрепление отсутствует
н355	222509.23	166635.94	Аналитический метод, 0.10	Закрепление отсутствует
н356	222515.58	166623.47	Аналитический метод, 0.10	Закрепление отсутствует
н357	222522.35	166611.22	Аналитический метод, 0.10	Закрепление отсутствует
н358	222529.55	166599.21	Аналитический метод, 0.10	Закрепление отсутствует

КАРТА (ПЛАН)

зона санитарной охраны скважины № 134 III пояс

(наименование объекта землеустройства)

Сведения о местоположении границ объекта землеустройства

2. Сведения о характерных точках границ объекта землеустройства

Обозначение характерных точек границ	Координаты, м		Метод определения координат и средняя квадратическая погрешность положения характерной точки (Mt), м	Описание закрепления точки
	X	Y		
1	2	3	4	5
н359	222537.22	166587.39	Аналитический метод, 0.10	Закрепление отсутствует
н360	222545.18	166575.99	Аналитический метод, 0.10	Закрепление отсутствует
н361	222553.59	166564.79	Аналитический метод, 0.10	Закрепление отсутствует
н362	222562.38	166553.90	Аналитический метод, 0.10	Закрепление отсутствует
н363	222571.55	166543.32	Аналитический метод, 0.10	Закрепление отсутствует
н364	222581.08	166533.06	Аналитический метод, 0.10	Закрепление отсутствует
н365	222590.96	166523.15	Аналитический метод, 0.10	Закрепление отсутствует
н366	222601.17	166513.58	Аналитический метод, 0.10	Закрепление отсутствует
н367	222611.72	166504.37	Аналитический метод, 0.10	Закрепление отсутствует
н368	222622.57	166495.53	Аналитический метод, 0.10	Закрепление отсутствует
н369	222633.73	166487.07	Аналитический метод, 0.10	Закрепление отсутствует
н370	222645.17	166479.01	Аналитический метод, 0.10	Закрепление отсутствует
н371	222656.89	166471.35	Аналитический метод, 0.10	Закрепление отсутствует
н372	222668.87	166464.10	Аналитический метод, 0.10	Закрепление отсутствует
н373	222681.09	166457.27	Аналитический метод, 0.10	Закрепление отсутствует
н374	222693.54	166450.88	Аналитический метод, 0.10	Закрепление отсутствует
н375	222707.28	166444.43	Аналитический метод, 0.10	Закрепление отсутствует
н376	222721.60	166438.37	Аналитический метод, 0.10	Закрепление отсутствует
н377	222736.91	166432.59	Аналитический метод, 0.10	Закрепление отсутствует

КАРТА (ПЛАН)**зона санитарной охраны скважины № 134 III пояс**

(наименование объекта землеустройства)

Сведения о местоположении границ объекта землеустройства**2. Сведения о характерных точках границ объекта землеустройства**

Обозначение характерных точек границ	Координаты, м		Метод определения координат и средняя квадратическая погрешность положения характерной точки (Mt), м	Описание закрепления точки
	X	Y		
1	2	3	4	5
н378	222750.19	166428.14	Аналитический метод, 0.10	Закрепление отсутствует
н379	222763.61	166424.16	Аналитический метод, 0.10	Закрепление отсутствует
н380	222777.16	166420.65	Аналитический метод, 0.10	Закрепление отсутствует
н381	222790.82	166417.61	Аналитический метод, 0.10	Закрепление отсутствует
н382	222804.59	166415.04	Аналитический метод, 0.10	Закрепление отсутствует
н383	222818.43	166412.96	Аналитический метод, 0.10	Закрепление отсутствует
н384	222832.33	166411.36	Аналитический метод, 0.10	Закрепление отсутствует
н385	222846.29	166410.23	Аналитический метод, 0.10	Закрепление отсутствует
н386	222860.27	166409.60	Аналитический метод, 0.10	Закрепление отсутствует
н387	222874.27	166409.46	Аналитический метод, 0.10	Закрепление отсутствует
н388	222888.27	166409.79	Аналитический метод, 0.10	Закрепление отсутствует
н389	222902.24	166410.62	Аналитический метод, 0.10	Закрепление отсутствует
н188	222916.18	166411.93	Аналитический метод, 0.10	Закрепление отсутствует

3. Сведения о характерных точках части (частей) границы объекта землеустройства

-	-	-	-	-
---	---	---	---	---

4. Сведения о частях границ объекта землеустройства, совпадающих с местоположением внешних границ природных объектов и (или) объектов искусственного происхождения

Обозначение части границ		Описание прохождения части границ
от точки	до точки	
1	2	3
н188	н189	Граница III пояса санитарной охраны водозаборной скважины проходит по с. Большое Кузьминское
н189	н190	Граница III пояса санитарной охраны водозаборной скважины проходит по с. Большое Кузьминское

КАРТА (ПЛАН)**зона санитарной охраны скважины № 134 III пояс**

(наименование объекта землеустройства)

Сведения о местоположении границ объекта землеустройства

4. Сведения о частях границ объекта землеустройства, совпадающих с местоположением внешних границ природных объектов и (или) объектов искусственного происхождения

Обозначение части границ		Описание прохождения части границ
от точки	до точки	
1	2	3
н190	н191	Граница III пояса санитарной охраны водозаборной скважины проходит по с. Большое Кузьминское
н191	н192	Граница III пояса санитарной охраны водозаборной скважины проходит по с. Большое Кузьминское
н192	н193	Граница III пояса санитарной охраны водозаборной скважины проходит по с. Большое Кузьминское
н193	н194	Граница III пояса санитарной охраны водозаборной скважины проходит по с. Большое Кузьминское
н194	н195	Граница III пояса санитарной охраны водозаборной скважины проходит по с. Большое Кузьминское
н195	н196	Граница III пояса санитарной охраны водозаборной скважины проходит по с. Большое Кузьминское
н196	н197	Граница III пояса санитарной охраны водозаборной скважины проходит по с. Большое Кузьминское
н197	н198	Граница III пояса санитарной охраны водозаборной скважины проходит по с. Большое Кузьминское
н198	н199	Граница III пояса санитарной охраны водозаборной скважины проходит по земельному участку с кадастровым номером 33:03:001004:612
н199	н200	Граница III пояса санитарной охраны водозаборной скважины проходит по земельному участку с кадастровым номером 33:03:001004:612
н200	н201	Граница III пояса санитарной охраны водозаборной скважины проходит по земельному участку с кадастровым номером 33:03:001004:612
н201	н202	Граница III пояса санитарной охраны водозаборной скважины проходит по земельному участку с кадастровым номером 33:03:001004:612
н202	н203	Граница III пояса санитарной охраны водозаборной скважины проходит по земельному участку с кадастровым номером 33:03:001004:612
н203	н204	Граница III пояса санитарной охраны водозаборной скважины проходит по земельному участку с кадастровым номером 33:03:001004:612
н204	н205	Граница III пояса санитарной охраны водозаборной скважины проходит по земельному участку с кадастровым номером 33:03:001004:612
н205	н206	Граница III пояса санитарной охраны водозаборной скважины проходит по земельному участку с кадастровым номером 33:03:001004:612

КАРТА (ПЛАН)**зона санитарной охраны скважины № 134 III пояс**

(наименование объекта землеустройства)

Сведения о местоположении границ объекта землеустройства

4. Сведения о частях границ объекта землеустройства, совпадающих с местоположением внешних границ природных объектов и (или) объектов искусственного происхождения

Обозначение части границ		Описание прохождения части границ
от точки	до точки	
1	2	3
н206	н207	Граница III пояса санитарной охраны водозаборной скважины проходит по земельному участку с кадастровым номером 33:03:001004:612
н207	н208	Граница III пояса санитарной охраны водозаборной скважины проходит по земельному участку с кадастровым номером 33:03:001004:612
н208	н209	Граница III пояса санитарной охраны водозаборной скважины проходит по земельному участку с кадастровым номером 33:03:001004:612
н209	н210	Граница III пояса санитарной охраны водозаборной скважины проходит по земельному участку с кадастровым номером 33:03:001004:612
н210	н211	Граница III пояса санитарной охраны водозаборной скважины проходит по земельному участку с кадастровым номером 33:03:001004:612
н211	н212	Граница III пояса санитарной охраны водозаборной скважины проходит по земельному участку с кадастровым номером 33:03:001004:612
н212	н213	Граница III пояса санитарной охраны водозаборной скважины проходит по земельному участку с кадастровым номером 33:03:001004:612
н213	н214	Граница III пояса санитарной охраны водозаборной скважины проходит по земельному участку с кадастровым номером 33:03:001004:612
н214	н215	Граница III пояса санитарной охраны водозаборной скважины проходит по земельному участку с кадастровым номером 33:03:001004:612
н215	н216	Граница III пояса санитарной охраны водозаборной скважины проходит по земельному участку с кадастровым номером 33:03:001004:612
н216	н217	Граница III пояса санитарной охраны водозаборной скважины проходит по земельному участку с кадастровым номером 33:03:001004:612
н217	н218	Граница III пояса санитарной охраны водозаборной скважины проходит по с. Большое Кузьминское
н218	н219	Граница III пояса санитарной охраны водозаборной скважины проходит по с. Большое Кузьминское
н219	н220	Граница III пояса санитарной охраны водозаборной скважины проходит по с. Большое Кузьминское
н220	н221	Граница III пояса санитарной охраны водозаборной скважины проходит по с. Большое Кузьминское

КАРТА (ПЛАН)**зона санитарной охраны скважины № 134 III пояс**

(наименование объекта землеустройства)

Сведения о местоположении границ объекта землеустройства

4. Сведения о частях границ объекта землеустройства, совпадающих с местоположением внешних границ природных объектов и (или) объектов искусственного происхождения

Обозначение части границ		Описание прохождения части границ
от точки	до точки	
1	2	3
н221	н222	Граница III пояса санитарной охраны водозаборной скважины проходит по земельному участку с кадастровым номером 33:03:001004:613
н222	н223	Граница III пояса санитарной охраны водозаборной скважины проходит по с. Большое Кузьминское
н223	н224	Граница III пояса санитарной охраны водозаборной скважины проходит по с. Большое Кузьминское
н224	н225	Граница III пояса санитарной охраны водозаборной скважины проходит по с. Большое Кузьминское
н225	н226	Граница III пояса санитарной охраны водозаборной скважины проходит по с. Большое Кузьминское
н226	н227	Граница III пояса санитарной охраны водозаборной скважины проходит по с. Большое Кузьминское
н227	н228	Граница III пояса санитарной охраны водозаборной скважины проходит по с. Большое Кузьминское
н228	н229	Граница III пояса санитарной охраны водозаборной скважины проходит по с. Большое Кузьминское
н229	н230	Граница III пояса санитарной охраны водозаборной скважины проходит по с. Большое Кузьминское
н230	н231	Граница III пояса санитарной охраны водозаборной скважины проходит по с. Большое Кузьминское
н231	н232	Граница III пояса санитарной охраны водозаборной скважины проходит по с. Большое Кузьминское
н232	н233	Граница III пояса санитарной охраны водозаборной скважины проходит по с. Большое Кузьминское
н233	н234	Граница III пояса санитарной охраны водозаборной скважины проходит по с. Большое Кузьминское
н234	н235	Граница III пояса санитарной охраны водозаборной скважины проходит по с. Большое Кузьминское
н235	н236	Граница III пояса санитарной охраны водозаборной скважины проходит по с. Большое Кузьминское
н236	н237	Граница III пояса санитарной охраны водозаборной скважины проходит по земельному участку с кадастровым номером 33:03:001004:972
н237	н238	Граница III пояса санитарной охраны водозаборной скважины проходит по с. Большое Кузьминское
н238	н239	Граница III пояса санитарной охраны водозаборной скважины проходит по с. Большое Кузьминское
н239	н240	Граница III пояса санитарной охраны водозаборной скважины проходит по с. Большое Кузьминское

КАРТА (ПЛАН)**зона санитарной охраны скважины № 134 III пояс**

(наименование объекта землеустройства)

Сведения о местоположении границ объекта землеустройства

4. Сведения о частях границ объекта землеустройства, совпадающих с местоположением внешних границ природных объектов и (или) объектов искусственного происхождения

Обозначение части границ		Описание прохождения части границ
от точки	до точки	
1	2	3
н240	н241	Граница III пояса санитарной охраны водозаборной скважины проходит по с. Большое Кузьминское
н241	н242	Граница III пояса санитарной охраны водозаборной скважины проходит по с. Большое Кузьминское
н242	н243	Граница III пояса санитарной охраны водозаборной скважины проходит по с. Большое Кузьминское
н243	н244	Граница III пояса санитарной охраны водозаборной скважины проходит по с. Большое Кузьминское
н244	н245	Граница III пояса санитарной охраны водозаборной скважины проходит по с. Большое Кузьминское
н245	н246	Граница III пояса санитарной охраны водозаборной скважины проходит по с. Большое Кузьминское
н246	н247	Граница III пояса санитарной охраны водозаборной скважины проходит по с. Большое Кузьминское
н247	н248	Граница III пояса санитарной охраны водозаборной скважины проходит по с. Большое Кузьминское
н248	н249	Граница III пояса санитарной охраны водозаборной скважины проходит по земельному участку с кадастровым номером 33:03:001004:39
н249	н250	Граница III пояса санитарной охраны водозаборной скважины проходит по земельному участку с кадастровым номером 33:03:001004:39
н250	н251	Граница III пояса санитарной охраны водозаборной скважины проходит по земельному участку с кадастровым номером 33:03:001004:39
н251	н252	Граница III пояса санитарной охраны водозаборной скважины проходит по с. Большое Кузьминское
н252	н253	Граница III пояса санитарной охраны водозаборной скважины проходит по с. Большое Кузьминское
н253	н254	Граница III пояса санитарной охраны водозаборной скважины проходит по с. Большое Кузьминское
н254	н255	Граница III пояса санитарной охраны водозаборной скважины проходит по земельному участку с кадастровым номером 33:03:001004:98
н255	н256	Граница III пояса санитарной охраны водозаборной скважины проходит по земельному участку с кадастровым номером 33:03:001004:98
н256	н257	Граница III пояса санитарной охраны водозаборной скважины проходит по с. Большое Кузьминское
н257	н258	Граница III пояса санитарной охраны водозаборной скважины проходит по с. Большое Кузьминское

КАРТА (ПЛАН)**зона санитарной охраны скважины № 134 III пояс**

(наименование объекта землеустройства)

Сведения о местоположении границ объекта землеустройства

4. Сведения о частях границ объекта землеустройства, совпадающих с местоположением внешних границ природных объектов и (или) объектов искусственного происхождения

Обозначение части границ		Описание прохождения части границ
от точки	до точки	
1	2	3
н258	н259	Граница III пояса санитарной охраны водозаборной скважины проходит по с. Большое Кузьминское
н259	н260	Граница III пояса санитарной охраны водозаборной скважины проходит по земельному участку с кадастровым номером 33:03:001004:12
н260	н261	Граница III пояса санитарной охраны водозаборной скважины проходит по земельному участку с кадастровым номером 33:03:001004:12
н261	н262	Граница III пояса санитарной охраны водозаборной скважины проходит по земельному участку с кадастровым номером 33:03:001004:12
н262	н263	Граница III пояса санитарной охраны водозаборной скважины проходит по земельному участку с кадастровым номером 33:03:001004:12
н263	н264	Граница III пояса санитарной охраны водозаборной скважины проходит по земельному участку с кадастровым номером 33:03:001004:12
н264	н265	Граница III пояса санитарной охраны водозаборной скважины проходит по с. Большое Кузьминское
н265	н266	Граница III пояса санитарной охраны водозаборной скважины проходит по с. Большое Кузьминское
н266	н267	Граница III пояса санитарной охраны водозаборной скважины проходит по с. Большое Кузьминское
н267	н268	Граница III пояса санитарной охраны водозаборной скважины проходит по с. Большое Кузьминское
н268	н269	Граница III пояса санитарной охраны водозаборной скважины проходит по с. Большое Кузьминское
н269	н270	Граница III пояса санитарной охраны водозаборной скважины проходит по земельному участку с кадастровым номером 33:03:001004:44
н270	н271	Граница III пояса санитарной охраны водозаборной скважины проходит по с. Большое Кузьминское
н271	н272	Граница III пояса санитарной охраны водозаборной скважины проходит по с. Большое Кузьминское
н272	н273	Граница III пояса санитарной охраны водозаборной скважины проходит по с. Большое Кузьминское
н273	н274	Граница III пояса санитарной охраны водозаборной скважины проходит по с. Большое Кузьминское
н274	н275	Граница III пояса санитарной охраны водозаборной скважины проходит по с. Большое Кузьминское

КАРТА (ПЛАН)

зона санитарной охраны скважины № 134 III пояс

(наименование объекта землеустройства)

Сведения о местоположении границ объекта землеустройства

4. Сведения о частях границ объекта землеустройства, совпадающих с местоположением внешних границ природных объектов и (или) объектов искусственного происхождения

Обозначение части границ		Описание прохождения части границ
от точки	до точки	
1	2	3
н275	н276	Граница III пояса санитарной охраны водозаборной скважины проходит по с. Большое Кузьминское
н276	н277	Граница III пояса санитарной охраны водозаборной скважины проходит по с. Большое Кузьминское
н277	н278	Граница III пояса санитарной охраны водозаборной скважины проходит по с. Большое Кузьминское
н278	н279	Граница III пояса санитарной охраны водозаборной скважины проходит по с. Большое Кузьминское
н279	н280	Граница III пояса санитарной охраны водозаборной скважины проходит по с. Большое Кузьминское
н280	н281	Граница III пояса санитарной охраны водозаборной скважины проходит по с. Большое Кузьминское
н281	н282	Граница III пояса санитарной охраны водозаборной скважины проходит по с. Большое Кузьминское
н282	н283	Граница III пояса санитарной охраны водозаборной скважины проходит по с. Большое Кузьминское
н283	н284	Граница III пояса санитарной охраны водозаборной скважины проходит по с. Большое Кузьминское
н284	н285	Граница III пояса санитарной охраны водозаборной скважины проходит по с. Большое Кузьминское
н285	н286	Граница III пояса санитарной охраны водозаборной скважины проходит по с. Большое Кузьминское
н286	н287	Граница III пояса санитарной охраны водозаборной скважины проходит по с. Большое Кузьминское
н287	н288	Граница III пояса санитарной охраны водозаборной скважины проходит по с. Большое Кузьминское
н288	н289	Граница III пояса санитарной охраны водозаборной скважины проходит по с. Большое Кузьминское
н289	н290	Граница III пояса санитарной охраны водозаборной скважины проходит по с. Большое Кузьминское
н290	н291	Граница III пояса санитарной охраны водозаборной скважины проходит по с. Большое Кузьминское
н291	н292	Граница III пояса санитарной охраны водозаборной скважины проходит по с. Большое Кузьминское
н292	н293	Граница III пояса санитарной охраны водозаборной скважины проходит по с. Большое Кузьминское
н293	н294	Граница III пояса санитарной охраны водозаборной скважины проходит по с. Большое Кузьминское
н294	н295	Граница III пояса санитарной охраны водозаборной скважины проходит по с. Большое Кузьминское

КАРТА (ПЛАН)**зона санитарной охраны скважины № 134 III пояс**

(наименование объекта землеустройства)

Сведения о местоположении границ объекта землеустройства

4. Сведения о частях границ объекта землеустройства, совпадающих с местоположением внешних границ природных объектов и (или) объектов искусственного происхождения

Обозначение части границ		Описание прохождения части границ
от точки	до точки	
1	2	3
н295	н296	Граница III пояса санитарной охраны водозаборной скважины проходит по с. Большое Кузьминское
н296	н297	Граница III пояса санитарной охраны водозаборной скважины проходит по с. Большое Кузьминское
н297	н298	Граница III пояса санитарной охраны водозаборной скважины проходит по с. Большое Кузьминское
н298	н299	Граница III пояса санитарной охраны водозаборной скважины проходит по с. Большое Кузьминское
н299	н300	Граница III пояса санитарной охраны водозаборной скважины проходит по с. Большое Кузьминское
н300	н301	Граница III пояса санитарной охраны водозаборной скважины проходит по с. Большое Кузьминское
н301	н302	Граница III пояса санитарной охраны водозаборной скважины проходит по с. Большое Кузьминское
н302	н303	Граница III пояса санитарной охраны водозаборной скважины проходит по с. Большое Кузьминское
н303	н304	Граница III пояса санитарной охраны водозаборной скважины проходит по с. Большое Кузьминское
н304	н305	Граница III пояса санитарной охраны водозаборной скважины проходит по с. Большое Кузьминское
н305	н306	Граница III пояса санитарной охраны водозаборной скважины проходит по с. Большое Кузьминское
н306	н307	Граница III пояса санитарной охраны водозаборной скважины проходит по с. Большое Кузьминское
н307	н308	Граница III пояса санитарной охраны водозаборной скважины проходит по с. Большое Кузьминское
н308	н309	Граница III пояса санитарной охраны водозаборной скважины проходит по земельному участку с кадастровым номером 33:03:001004:58
н309	н310	Граница III пояса санитарной охраны водозаборной скважины проходит по земельному участку с кадастровым номером 33:03:001004:58
н310	н311	Граница III пояса санитарной охраны водозаборной скважины проходит по с. Большое Кузьминское
н311	н312	Граница III пояса санитарной охраны водозаборной скважины проходит по с. Большое Кузьминское
н312	н313	Граница III пояса санитарной охраны водозаборной скважины проходит по с. Большое Кузьминское
н313	н314	Граница III пояса санитарной охраны водозаборной скважины проходит по с. Большое Кузьминское

КАРТА (ПЛАН)

зона санитарной охраны скважины № 134 III пояс

(наименование объекта землеустройства)

Сведения о местоположении границ объекта землеустройства

4. Сведения о частях границ объекта землеустройства, совпадающих с местоположением внешних границ природных объектов и (или) объектов искусственного происхождения

Обозначение части границ		Описание прохождения части границ
от точки	до точки	
1	2	3
н314	н315	Граница III пояса санитарной охраны водозаборной скважины проходит по с. Большое Кузьминское
н315	н316	Граница III пояса санитарной охраны водозаборной скважины проходит по с. Большое Кузьминское
н316	н317	Граница III пояса санитарной охраны водозаборной скважины проходит по с. Большое Кузьминское
н317	н318	Граница III пояса санитарной охраны водозаборной скважины проходит по с. Большое Кузьминское
н318	н319	Граница III пояса санитарной охраны водозаборной скважины проходит по земельному участку с кадастровым номером 33:03:001004:1140
н319	н320	Граница III пояса санитарной охраны водозаборной скважины проходит по с. Большое Кузьминское
н320	н321	Граница III пояса санитарной охраны водозаборной скважины проходит по с. Большое Кузьминское
н321	н322	Граница III пояса санитарной охраны водозаборной скважины проходит по с. Большое Кузьминское
н322	н323	Граница III пояса санитарной охраны водозаборной скважины проходит по с. Большое Кузьминское
н323	н324	Граница III пояса санитарной охраны водозаборной скважины проходит по с. Большое Кузьминское
н324	н325	Граница III пояса санитарной охраны водозаборной скважины проходит по с. Большое Кузьминское
н325	н326	Граница III пояса санитарной охраны водозаборной скважины проходит по с. Большое Кузьминское
н326	н327	Граница III пояса санитарной охраны водозаборной скважины проходит по с. Большое Кузьминское
н327	н328	Граница III пояса санитарной охраны водозаборной скважины проходит по с. Большое Кузьминское
н328	н329	Граница III пояса санитарной охраны водозаборной скважины проходит по с. Большое Кузьминское
н329	н330	Граница III пояса санитарной охраны водозаборной скважины проходит по с. Большое Кузьминское
н330	н331	Граница III пояса санитарной охраны водозаборной скважины проходит по с. Большое Кузьминское
н331	н332	Граница III пояса санитарной охраны водозаборной скважины проходит по с. Большое Кузьминское
н332	н333	Граница III пояса санитарной охраны водозаборной скважины проходит по с. Большое Кузьминское

КАРТА (ПЛАН)**зона санитарной охраны скважины № 134 III пояс**

(наименование объекта землеустройства)

Сведения о местоположении границ объекта землеустройства

4. Сведения о частях границ объекта землеустройства, совпадающих с местоположением внешних границ природных объектов и (или) объектов искусственного происхождения

Обозначение части границ		Описание прохождения части границ
от точки	до точки	
1	2	3
н333	н334	Граница III пояса санитарной охраны водозаборной скважины проходит по земельному участку с кадастровым номером 33:03:001004:598
н334	н335	Граница III пояса санитарной охраны водозаборной скважины проходит по с. Большое Кузьминское
н335	н336	Граница III пояса санитарной охраны водозаборной скважины проходит по земельному участку с кадастровым номером 33:03:001004:316
н336	н337	Граница III пояса санитарной охраны водозаборной скважины проходит по земельному участку с кадастровым номером 33:03:001004:316
н337	н338	Граница III пояса санитарной охраны водозаборной скважины проходит по земельному участку с кадастровым номером 33:03:001004:316
н338	н339	Граница III пояса санитарной охраны водозаборной скважины проходит по земельному участку с кадастровым номером 33:03:001004:316
н339	н340	Граница III пояса санитарной охраны водозаборной скважины проходит по с. Большое Кузьминское
н340	н341	Граница III пояса санитарной охраны водозаборной скважины проходит по с. Большое Кузьминское
н341	н342	Граница III пояса санитарной охраны водозаборной скважины проходит по с. Большое Кузьминское
н342	н343	Граница III пояса санитарной охраны водозаборной скважины проходит по с. Большое Кузьминское
н343	н344	Граница III пояса санитарной охраны водозаборной скважины проходит по с. Большое Кузьминское
н344	н345	Граница III пояса санитарной охраны водозаборной скважины проходит по с. Большое Кузьминское
н345	н346	Граница III пояса санитарной охраны водозаборной скважины проходит по с. Большое Кузьминское
н346	н347	Граница III пояса санитарной охраны водозаборной скважины проходит по с. Большое Кузьминское
н347	н348	Граница III пояса санитарной охраны водозаборной скважины проходит по с. Большое Кузьминское
н348	н349	Граница III пояса санитарной охраны водозаборной скважины проходит по земельному участку с кадастровым номером 33:03:001004:1155
н349	н350	Граница III пояса санитарной охраны водозаборной скважины проходит по земельному участку с кадастровым номером 33:03:001004:1155

КАРТА (ПЛАН)**зона санитарной охраны скважины № 134 III пояс**

(наименование объекта землеустройства)

Сведения о местоположении границ объекта землеустройства

4. Сведения о частях границ объекта землеустройства, совпадающих с местоположением внешних границ природных объектов и (или) объектов искусственного происхождения

Обозначение части границ		Описание прохождения части границ
от точки	до точки	
1	2	3
н350	н351	Граница III пояса санитарной охраны водозаборной скважины проходит по с. Большое Кузьминское
н351	н352	Граница III пояса санитарной охраны водозаборной скважины проходит по с. Большое Кузьминское
н352	н353	Граница III пояса санитарной охраны водозаборной скважины проходит по с. Большое Кузьминское
н353	н354	Граница III пояса санитарной охраны водозаборной скважины проходит по с. Большое Кузьминское
н354	н355	Граница III пояса санитарной охраны водозаборной скважины проходит по с. Большое Кузьминское
н355	н356	Граница III пояса санитарной охраны водозаборной скважины проходит по с. Большое Кузьминское
н356	н357	Граница III пояса санитарной охраны водозаборной скважины проходит по с. Большое Кузьминское
н357	н358	Граница III пояса санитарной охраны водозаборной скважины проходит по с. Большое Кузьминское
н358	н359	Граница III пояса санитарной охраны водозаборной скважины проходит по с. Большое Кузьминское
н359	н360	Граница III пояса санитарной охраны водозаборной скважины проходит по с. Большое Кузьминское
н360	н361	Граница III пояса санитарной охраны водозаборной скважины проходит по с. Большое Кузьминское
н361	н362	Граница III пояса санитарной охраны водозаборной скважины проходит по с. Большое Кузьминское
н362	н363	Граница III пояса санитарной охраны водозаборной скважины проходит по с. Большое Кузьминское
н363	н364	Граница III пояса санитарной охраны водозаборной скважины проходит по с. Большое Кузьминское
н364	н365	Граница III пояса санитарной охраны водозаборной скважины проходит по с. Большое Кузьминское
н365	н366	Граница III пояса санитарной охраны водозаборной скважины проходит по с. Большое Кузьминское
н366	н367	Граница III пояса санитарной охраны водозаборной скважины проходит по с. Большое Кузьминское
н367	н368	Граница III пояса санитарной охраны водозаборной скважины проходит по с. Большое Кузьминское
н368	н369	Граница III пояса санитарной охраны водозаборной скважины проходит по с. Большое Кузьминское
н369	н370	Граница III пояса санитарной охраны водозаборной скважины проходит по с. Большое Кузьминское

КАРТА (ПЛАН)**зона санитарной охраны скважины № 134 III пояс**

(наименование объекта землеустройства)

Сведения о местоположении границ объекта землеустройства

4. Сведения о частях границ объекта землеустройства, совпадающих с местоположением внешних границ природных объектов и (или) объектов искусственного происхождения

Обозначение части границ		Описание прохождения части границ
от точки	до точки	
1	2	3
н370	н371	Граница III пояса санитарной охраны водозаборной скважины проходит по с. Большое Кузьминское
н371	н372	Граница III пояса санитарной охраны водозаборной скважины проходит по с. Большое Кузьминское
н372	н373	Граница III пояса санитарной охраны водозаборной скважины проходит по с. Большое Кузьминское
н373	н374	Граница III пояса санитарной охраны водозаборной скважины проходит по с. Большое Кузьминское
н374	н375	Граница III пояса санитарной охраны водозаборной скважины проходит по с. Большое Кузьминское
н375	н376	Граница III пояса санитарной охраны водозаборной скважины проходит по с. Большое Кузьминское
н376	н377	Граница III пояса санитарной охраны водозаборной скважины проходит по с. Большое Кузьминское
н377	н378	Граница III пояса санитарной охраны водозаборной скважины проходит по с. Большое Кузьминское
н378	н379	Граница III пояса санитарной охраны водозаборной скважины проходит по с. Большое Кузьминское
н379	н380	Граница III пояса санитарной охраны водозаборной скважины проходит по с. Большое Кузьминское
н380	н381	Граница III пояса санитарной охраны водозаборной скважины проходит по с. Большое Кузьминское
н381	н382	Граница III пояса санитарной охраны водозаборной скважины проходит по с. Большое Кузьминское
н382	н383	Граница III пояса санитарной охраны водозаборной скважины проходит по с. Большое Кузьминское
н383	н384	Граница III пояса санитарной охраны водозаборной скважины проходит по с. Большое Кузьминское
н384	н385	Граница III пояса санитарной охраны водозаборной скважины проходит по с. Большое Кузьминское
н385	н386	Граница III пояса санитарной охраны водозаборной скважины проходит по с. Большое Кузьминское
н386	н387	Граница III пояса санитарной охраны водозаборной скважины проходит по с. Большое Кузьминское
н387	н388	Граница III пояса санитарной охраны водозаборной скважины проходит по с. Большое Кузьминское
н388	н389	Граница III пояса санитарной охраны водозаборной скважины проходит по с. Большое Кузьминское
н389	н188	Граница III пояса санитарной охраны водозаборной скважины проходит по с. Большое Кузьминское

КАРТА (ПЛАН)**зона санитарной охраны скважины № 134 III пояс**

(наименование объекта землеустройства)

Сведения о местоположении измененных (уточненных) границ объекта землеустройства

1. Система координат -

2. Сведения о характерных точках границ объекта землеустройства

Обозначение характерных точек границ	Существующие координаты, м		Измененные (уточненные) координаты, м		Метод определения координат и средняя квадратическая погрешность положения характерной точки (Mt), м	Описание закрепления точки
	X	Y	X	Y		
1	2	3	4	5	6	7
-	-	-	-	-	-	-

3. Сведения о характерных точках части (частей) границы объекта землеустройства

-	-	-	-	-	-	-
---	---	---	---	---	---	---

4. Сведения о частях границ объекта землеустройства, совпадающих с местоположением внешних границ природных объектов и (или) объектов искусственного происхождения

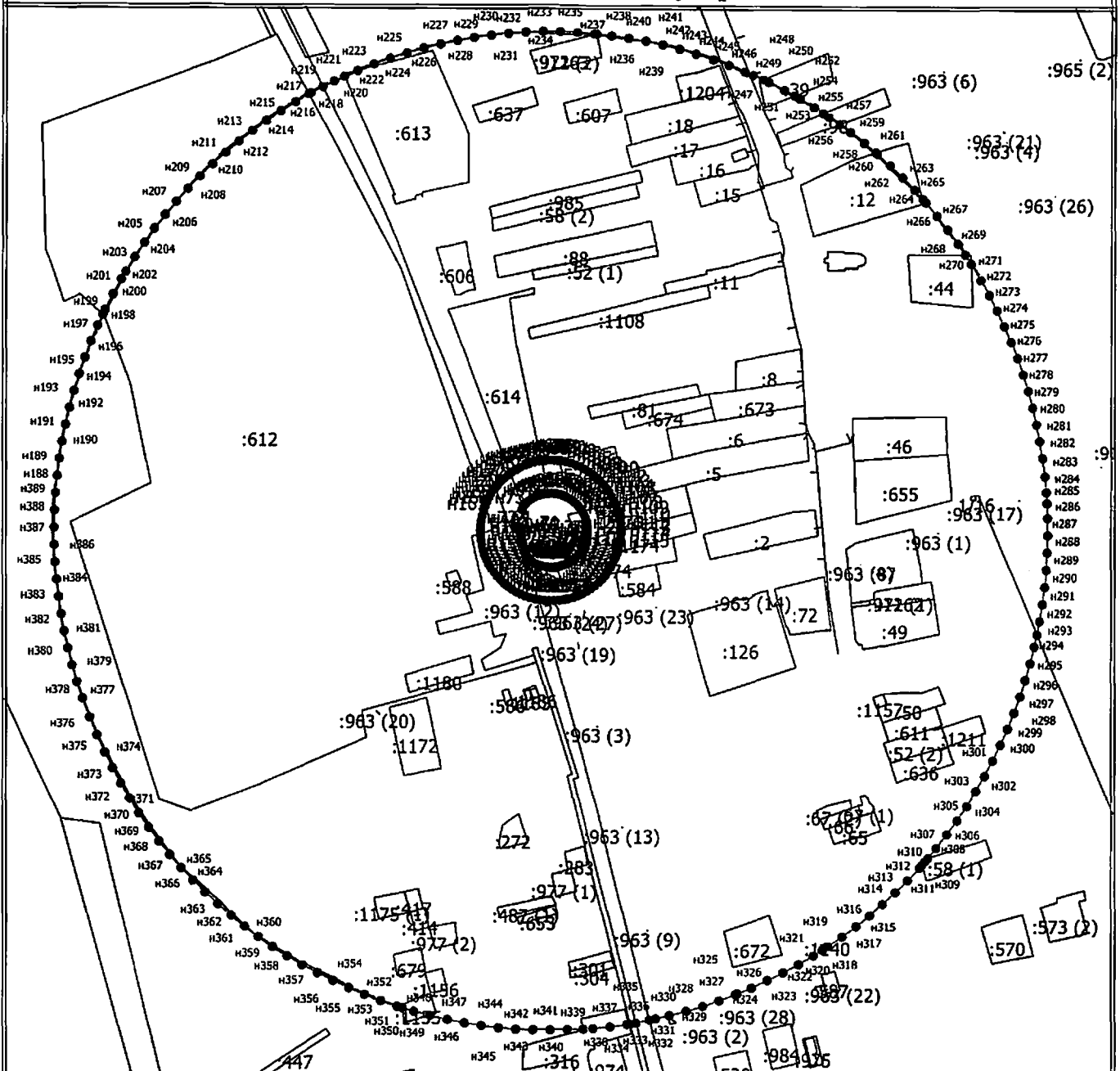
Обозначение части границ		Существующее описание прохождения части границ	Измененное (уточненное) описание прохождения части границ
от точки	до точки		
1	2	3	4
-	-	-	-

КАРТА (ПЛАН)

зона санитарной охраны скважины № 134 III пояс

(наименование объекта землеустройства)

План границ объекта землеустройства



Масштаб 1:5000

Условные обозначения

- — — — — - Существующая часть границы. сведения о которой достаточны для определения ее местоположения
- - Характерная точка границы, сведения о которой позволяют однозначно определить ее положение на местности
- H1 - Обозначение новой характерной точки
- — — — — - Граница зоны с особыми условиями
- — — — — - Граница кадастрового квартала

Подпись

Дата " 28 " 05 2018 г.

Место для оттиска печати лица, составившего карту (план) объекта землеустройства

КАРТА (ПЛАН)**зона санитарной охраны водозаборной скважины № 1403/48 I пояс**

(наименование объекта землеустройства)

Титульный лист**1. Сведения о заказчике землеустроительных работ:**

О физическом лице:

Фамилия, имя, отчество (отчество указывается при наличии)

О юридическом лице, органе государственной власти, органе местного самоуправления:

Полное наименование Муниципальное унитарное предприятие Бавленского сельского поселения «Водоканал»

Страна регистрации (инкорпорации) (указывается в отношении иностранного юридического лица)

Фамилия и инициалы уполномоченного представителя, его должность, реквизиты доверенности (если представитель действует по доверенности)

Сомов А. М., Директор

Подпись

"17" мая 2018 г.

Место для отрисовки печати заказчика



2. Сведения об исполнителе землеустроительных работ:**Об индивидуальном предпринимателе:**Фамилия, имя, отчество (отчество указывается при наличии)

Идентификационный номер налогоплательщика _____

Контактный телефон и почтовый адрес _____

Номер квалификационного аттестата кадастрового инженера (если исполнителем является кадастровый инженер)
_____**О юридическом лице:**

Полное наименование ГУП "Областное проектно-изыскательское архитектурно-планировочное бюро"

Основной государственный регистрационный номер 1033302007430

Контактный телефон и почтовый адрес тел. 8-49243-2-23-65, г. Владимир, ул. Луначарского, дом 3

Фамилия и инициалы уполномоченного представителя юридического лица, его должность, реквизиты доверенности (если представитель действует по доверенности)

Сведения о кадастровом инженере Любасова Елена Витальевна 33-11-181

Подпись _____

Дата " 17 " 05 2018 г.

Место для оттиска печати лица, составившего карту(план) объекта землеустройства



КАРТА (ПЛАН)**зона санитарной охраны водозаборной скважины № 1403/48 I пояс**

(наименование объекта землеустройства)

№ п/п	Содержание	Номера листов
1	2	3
1	Основания для проведения землеустроительных работ и исходные данные	4
2	Сведения об объекте землеустройства	5
3	Сведения о местоположении границ объекта землеустройства	6
4	Сведения о местоположении измененных (уточненных) границ объекта землеустройства	16
5	План границ объекта землеустройства	17

КАРТА (ПЛАН)**зона санитарной охраны водозаборной скважины № 1403/48 I пояс**

(наименование объекта землеустройства)

Основания для проведения землеустроительных работ и исходные данные**Перечень документов**

№ п/п	Наименование и реквизиты документа	Сведения об органе (организации), подготовившем или принявшем документ
1	2	3
1	"Проект" № б/н от "01" января 2016 г.	ООО "Владимир Вторма Клининг"

КАРТА (ПЛАН)**зона санитарной охраны водозаборной скважины № 1403/48 I пояс**

(наименование объекта землеустройства)

Сведения об объекте землеустройства

№ п/п	Характеристики объекта землеустройства	Описание характеристик
1	2	3
1.	Местоположение объекта землеустройства	601769, Владимирская область, район Кольчугинский, село Большое Кузьминское
2.	Площадь объекта землеустройства +/- величина погрешности определения площади (Р +/- Дельта Р)	2214 +/- 16 м ²
3.	Иные характеристики объекта землеустройства	-

КАРТА (ПЛАН)

зона санитарной охраны водозаборной скважины № 1403/48 I пояс

(наименование объекта землеустройства)

Сведения о местоположении границ объекта землеустройства

1. Система координат МСК-33

2. Сведения о характерных точках границ объекта землеустройства

Обозначение характерных точек границ	Координаты, м		Метод определения координат и средняя квадратическая погрешность положения характерной точки (Mt), м	Описание закрепления точки
	X	Y		
1	2	3	4	5
н1	222907.88	166817.43	Аналитический метод, 0.10	Закрепление отсутствует
н2	222908.48	166816.00	Аналитический метод, 0.10	Закрепление отсутствует
н3	222909.84	166813.97	Аналитический метод, 0.10	Закрепление отсутствует
н4	222911.67	166812.14	Аналитический метод, 0.10	Закрепление отсутствует
н5	222914.05	166810.09	Аналитический метод, 0.10	Закрепление отсутствует
н6	222916.11	166808.42	Аналитический метод, 0.10	Закрепление отсутствует
н7	222918.53	166806.92	Аналитический метод, 0.10	Закрепление отсутствует
н8	222921.55	166805.24	Аналитический метод, 0.10	Закрепление отсутствует
н9	222924.84	166803.28	Аналитический метод, 0.10	Закрепление отсутствует
н10	222926.62	166802.22	Аналитический метод, 0.10	Закрепление отсутствует
н11	222928.29	166801.12	Аналитический метод, 0.10	Закрепление отсутствует
н12	222930.12	166800.32	Аналитический метод, 0.10	Закрепление отсутствует
н13	222932.00	166799.63	Аналитический метод, 0.10	Закрепление отсутствует
н14	222933.94	166799.14	Аналитический метод, 0.10	Закрепление отсутствует
н15	222935.91	166798.79	Аналитический метод, 0.10	Закрепление отсутствует
н16	222937.91	166798.77	Аналитический метод, 0.10	Закрепление отсутствует
н17	222939.91	166798.81	Аналитический метод, 0.10	Закрепление отсутствует
н18	222941.87	166799.16	Аналитический метод, 0.10	Закрепление отсутствует
н19	222943.77	166799.65	Аналитический метод, 0.10	Закрепление отсутствует

КАРТА (ПЛАН)

зона санитарной охраны водозаборной скважины № 1403/48 I пояс

(наименование объекта землеустройства)

Сведения о местоположении границ объекта землеустройства

2. Сведения о характерных точках границ объекта землеустройства

Обозначение характерных точек границ	Координаты, м		Метод определения координат и средняя квадратическая погрешность положения характерной точки (Mt), м	Описание закрепления точки
	X	Y		
1	2	3	4	5
н20	222945.61	166800.32	Аналитический метод, 0.10	Закрепление отсутствует
н21	222946.51	166800.75	Аналитический метод, 0.10	Закрепление отсутствует
н22	222947.32	166801.14	Аналитический метод, 0.10	Закрепление отсутствует
н23	222948.94	166802.11	Аналитический метод, 0.10	Закрепление отсутствует
н24	222950.56	166803.31	Аналитический метод, 0.10	Закрепление отсутствует
н25	222952.20	166804.83	Аналитический метод, 0.10	Закрепление отсутствует
н26	222955.14	166806.82	Аналитический метод, 0.10	Закрепление отсутствует
н27	222957.41	166808.26	Аналитический метод, 0.10	Закрепление отсутствует
н28	222959.85	166809.91	Аналитический метод, 0.10	Закрепление отсутствует
н29	222962.80	166812.08	Аналитический метод, 0.10	Закрепление отсутствует
н30	222965.27	166813.85	Аналитический метод, 0.10	Закрепление отсутствует
н31	222967.00	166815.38	Аналитический метод, 0.10	Закрепление отсутствует
н32	222967.79	166816.86	Аналитический метод, 0.10	Закрепление отсутствует
н33	222967.84	166818.45	Аналитический метод, 0.10	Закрепление отсутствует
н34	222967.81	166820.17	Аналитический метод, 0.10	Закрепление отсутствует
н35	222967.65	166822.15	Аналитический метод, 0.10	Закрепление отсутствует
н36	222967.36	166824.13	Аналитический метод, 0.10	Закрепление отсутствует
н37	222966.94	166826.09	Аналитический метод, 0.10	Закрепление отсутствует
н38	222966.38	166828.02	Аналитический метод, 0.10	Закрепление отсутствует

КАРТА (ПЛАН)

зона санитарной охраны водозаборной скважины № 1403/48 I пояс

(наименование объекта землеустройства)

Сведения о местоположении границ объекта землеустройства

2. Сведения о характерных точках границ объекта землеустройства

Обозначение характерных точек границ	Координаты, м		Метод определения координат и средняя квадратическая погрешность положения характерной точки (Mt), м	Описание закрепления точки
	X	Y		
1	2	3	4	5
н39	222965.70	166829.90	Аналитический метод, 0.10	Закрепление отсутствует
н40	222964.89	166831.74	Аналитический метод, 0.10	Закрепление отсутствует
н41	222963.96	166833.52	Аналитический метод, 0.10	Закрепление отсутствует
н42	222962.92	166835.23	Аналитический метод, 0.10	Закрепление отсутствует
н43	222961.77	166836.86	Аналитический метод, 0.10	Закрепление отсутствует
н44	222960.50	166838.42	Аналитический метод, 0.10	Закрепление отсутствует
н45	222959.14	166839.89	Аналитический метод, 0.10	Закрепление отсутствует
н46	222957.68	166841.26	Аналитический метод, 0.10	Закрепление отсутствует
н47	222956.13	166842.54	Аналитический метод, 0.10	Закрепление отсутствует
н48	222954.50	166843.71	Аналитический метод, 0.10	Закрепление отсутствует
н49	222952.79	166844.77	Аналитический метод, 0.10	Закрепление отсутствует
н50	222951.01	166845.71	Аналитический метод, 0.10	Закрепление отсутствует
н51	222949.18	166846.53	Аналитический метод, 0.10	Закрепление отсутствует
н52	222947.31	166847.22	Аналитический метод, 0.10	Закрепление отсутствует
н53	222945.37	166847.80	Аналитический метод, 0.10	Закрепление отсутствует
н54	222943.42	166848.23	Аналитический метод, 0.10	Закрепление отсутствует
н55	222941.44	166848.54	Аналитический метод, 0.10	Закрепление отсутствует
н56	222939.45	166848.71	Аналитический метод, 0.10	Закрепление отсутствует
н57	222937.44	166848.75	Аналитический метод, 0.10	Закрепление отсутствует

КАРТА (ПЛАН)

зона санитарной охраны водозаборной скважины № 1403/48 I пояс

(наименование объекта землеустройства)

Сведения о местоположении границ объекта землеустройства

2. Сведения о характерных точках границ объекта землеустройства

Обозначение характерных точек границ	Координаты, м		Метод определения координат и средняя квадратическая погрешность положения характерной точки (Mt), м	Описание закрепления точки
	X	Y		
1	2	3	4	5
н58	222936.32	166848.70	Аналитический метод, 0.10	Закрепление отсутствует
н59	222935.44	166848.66	Аналитический метод, 0.10	Закрепление отсутствует
н60	222933.45	166848.43	Аналитический метод, 0.10	Закрепление отсутствует
н61	222931.48	166848.07	Аналитический метод, 0.10	Закрепление отсутствует
н62	222929.54	166847.58	Аналитический метод, 0.10	Закрепление отсутствует
н63	222927.63	166846.96	Аналитический метод, 0.10	Закрепление отсутствует
н64	222925.76	166846.21	Аналитический метод, 0.10	Закрепление отсутствует
н65	222923.95	166845.34	Аналитический метод, 0.10	Закрепление отсутствует
н66	222922.21	166844.35	Аналитический метод, 0.10	Закрепление отсутствует
н67	222920.53	166843.25	Аналитический метод, 0.10	Закрепление отсутствует
н68	222918.94	166842.05	Аналитический метод, 0.10	Закрепление отсутствует
н69	222917.42	166840.73	Аналитический метод, 0.10	Закрепление отсутствует
н70	222916.01	166839.32	Аналитический метод, 0.10	Закрепление отсутствует
н71	222914.69	166837.83	Аналитический метод, 0.10	Закрепление отсутствует
н72	222913.48	166836.25	Аналитический метод, 0.10	Закрепление отсутствует
н73	222912.36	166834.59	Аналитический метод, 0.10	Закрепление отсутствует
н74	222911.36	166832.85	Аналитический метод, 0.10	Закрепление отсутствует
н75	222910.48	166831.05	Аналитический метод, 0.10	Закрепление отсутствует
н76	222909.72	166829.20	Аналитический метод, 0.10	Закрепление отсутствует

КАРТА (ПЛАН)

зона санитарной охраны водозаборной скважины № 1403/48 I пояс

(наименование объекта землеустройства)

Сведения о местоположении границ объекта землеустройства

2. Сведения о характерных точках границ объекта землеустройства

Обозначение характерных точек границ	Координаты, м		Метод определения координат и средняя квадратическая погрешность положения характерной точки (Mt), м	Описание закрепления точки
	X	Y		
1	2	3	4	5
н77	222909.09	166827.30	Аналитический метод, 0.10	Закрепление отсутствует
н78	222908.58	166825.36	Аналитический метод, 0.10	Закрепление отсутствует
н79	222908.36	166824.19	Аналитический метод, 0.10	Закрепление отсутствует
н80	222908.21	166823.40	Аналитический метод, 0.10	Закрепление отсутствует
н81	222907.96	166821.41	Аналитический метод, 0.10	Закрепление отсутствует
н82	222907.85	166819.41	Аналитический метод, 0.10	Закрепление отсутствует
н1	222907.88	166817.43	Аналитический метод, 0.10	Закрепление отсутствует

3. Сведения о характерных точках части (частей) границы объекта землеустройства

-	-	-	-	-
---	---	---	---	---

4. Сведения о частях границ объекта землеустройства, совпадающих с местоположением внешних границ природных объектов и (или) объектов искусственного происхождения

Обозначение части границ		Описание прохождения части границ
от точки	до точки	
1	2	3
н1	н2	Граница I пояса санитарной охраны водозаборной скважины проходит по с. Большое Кузьминское
н2	н3	Граница I пояса санитарной охраны водозаборной скважины проходит по с. Большое Кузьминское
н3	н4	Граница I пояса санитарной охраны водозаборной скважины проходит по с. Большое Кузьминское
н4	н5	Граница I пояса санитарной охраны водозаборной скважины проходит по с. Большое Кузьминское
н5	н6	Граница I пояса санитарной охраны водозаборной скважины проходит по с. Большое Кузьминское
н6	н7	Граница I пояса санитарной охраны водозаборной скважины проходит по с. Большое Кузьминское
н7	н8	Граница I пояса санитарной охраны водозаборной скважины проходит по земельному участку с кадастровым номером 33:03:001004:614 (входит в единое землепользование 33:03:001004:580)

КАРТА (ПЛАН)**зона санитарной охраны водозаборной скважины № 1403/48 I пояс**

(наименование объекта землеустройства)

Сведения о местоположении границ объекта землеустройства

4. Сведения о частях границ объекта землеустройства, совпадающих с местоположением внешних границ природных объектов и (или) объектов искусственного происхождения

Обозначение части границ		Описание прохождения части границ
от точки	до точки	
1	2	3
н8	н9	Граница I пояса санитарной охраны водозаборной скважины проходит по земельному участку с кадастровым номером 33:03:001004:614 (входит в единое землепользование 33:03:001004:580)
н9	н10	Граница I пояса санитарной охраны водозаборной скважины проходит по земельному участку с кадастровым номером 33:03:001004:614 (входит в единое землепользование 33:03:001004:580)
н10	н11	Граница I пояса санитарной охраны водозаборной скважины проходит по земельному участку с кадастровым номером 33:03:001004:614 (входит в единое землепользование 33:03:001004:580)
н11	н12	Граница I пояса санитарной охраны водозаборной скважины проходит по земельному участку с кадастровым номером 33:03:001004:614 (входит в единое землепользование 33:03:001004:580)
н12	н13	Граница I пояса санитарной охраны водозаборной скважины проходит по земельному участку с кадастровым номером 33:03:001004:614 (входит в единое землепользование 33:03:001004:580)
н13	н14	Граница I пояса санитарной охраны водозаборной скважины проходит по земельному участку с кадастровым номером 33:03:001004:614 (входит в единое землепользование 33:03:001004:580)
н14	н15	Граница I пояса санитарной охраны водозаборной скважины проходит по земельному участку с кадастровым номером 33:03:001004:614 (входит в единое землепользование 33:03:001004:580)
н15	н16	Граница I пояса санитарной охраны водозаборной скважины проходит по земельному участку с кадастровым номером 33:03:001004:614 (входит в единое землепользование 33:03:001004:580)
н16	н17	Граница I пояса санитарной охраны водозаборной скважины проходит по земельному участку с кадастровым номером 33:03:001004:614 (входит в единое землепользование 33:03:001004:580)
н17	н18	Граница I пояса санитарной охраны водозаборной скважины проходит по земельному участку с кадастровым номером 33:03:001004:614 (входит в единое землепользование 33:03:001004:580)
н18	н19	Граница I пояса санитарной охраны водозаборной скважины проходит по земельному участку с кадастровым номером 33:03:001004:614 (входит в единое землепользование 33:03:001004:580)
н19	н20	Граница I пояса санитарной охраны водозаборной скважины проходит по земельному участку с кадастровым номером 33:03:001004:614 (входит в единое землепользование 33:03:001004:580)
н20	н21	Граница I пояса санитарной охраны водозаборной скважины проходит по земельному участку с кадастровым номером 33:03:001004:614 (входит в единое землепользование 33:03:001004:580)
н21	н22	Граница I пояса санитарной охраны водозаборной скважины проходит по с. Большое Кузьминское

КАРТА (ПЛАН)

зона санитарной охраны водозаборной скважины № 1403/48 I пояс

(наименование объекта землеустройства)

Сведения о местоположении границ объекта землеустройства

4. Сведения о частях границ объекта землеустройства, совпадающих с местоположением внешних границ природных объектов и (или) объектов искусственного происхождения

Обозначение части границ		Описание прохождения части границ
от точки	до точки	
1	2	3
н22	н23	Граница I пояса санитарной охраны водозаборной скважины проходит по с. Большое Кузьминское
н23	н24	Граница I пояса санитарной охраны водозаборной скважины проходит по с. Большое Кузьминское
н24	н25	Граница I пояса санитарной охраны водозаборной скважины проходит по с. Большое Кузьминское
н25	н26	Граница I пояса санитарной охраны водозаборной скважины проходит по с. Большое Кузьминское
н26	н27	Граница I пояса санитарной охраны водозаборной скважины проходит по с. Большое Кузьминское
н27	н28	Граница I пояса санитарной охраны водозаборной скважины проходит по с. Большое Кузьминское
н28	н29	Граница I пояса санитарной охраны водозаборной скважины проходит по с. Большое Кузьминское
н29	н30	Граница I пояса санитарной охраны водозаборной скважины проходит по с. Большое Кузьминское
н30	н31	Граница I пояса санитарной охраны водозаборной скважины проходит по с. Большое Кузьминское
н31	н32	Граница I пояса санитарной охраны водозаборной скважины проходит по с. Большое Кузьминское
н32	н33	Граница I пояса санитарной охраны водозаборной скважины проходит по с. Большое Кузьминское
н33	н34	Граница I пояса санитарной охраны водозаборной скважины проходит по с. Большое Кузьминское
н34	н35	Граница I пояса санитарной охраны водозаборной скважины проходит по с. Большое Кузьминское
н35	н36	Граница I пояса санитарной охраны водозаборной скважины проходит по с. Большое Кузьминское
н36	н37	Граница I пояса санитарной охраны водозаборной скважины проходит по с. Большое Кузьминское
н37	н38	Граница I пояса санитарной охраны водозаборной скважины проходит по с. Большое Кузьминское
н38	н39	Граница I пояса санитарной охраны водозаборной скважины проходит по с. Большое Кузьминское
н39	н40	Граница I пояса санитарной охраны водозаборной скважины проходит по с. Большое Кузьминское
н40	н41	Граница I пояса санитарной охраны водозаборной скважины проходит по с. Большое Кузьминское
н41	н42	Граница I пояса санитарной охраны водозаборной скважины проходит по с. Большое Кузьминское

КАРТА (ПЛАН)**зона санитарной охраны водозаборной скважины № 1403/48 I пояс**

(наименование объекта землеустройства)

Сведения о местоположении границ объекта землеустройства

4. Сведения о частях границ объекта землеустройства, совпадающих с местоположением внешних границ природных объектов и (или) объектов искусственного происхождения

Обозначение части границ		Описание прохождения части границ
от точки	до точки	
1	2	3
н42	н43	Граница I пояса санитарной охраны водозаборной скважины проходит по с. Большое Кузьминское
н43	н44	Граница I пояса санитарной охраны водозаборной скважины проходит по с. Большое Кузьминское
н44	н45	Граница I пояса санитарной охраны водозаборной скважины проходит по с. Большое Кузьминское
н45	н46	Граница I пояса санитарной охраны водозаборной скважины проходит по с. Большое Кузьминское
н46	н47	Граница I пояса санитарной охраны водозаборной скважины проходит по с. Большое Кузьминское
н47	н48	Граница I пояса санитарной охраны водозаборной скважины проходит по с. Большое Кузьминское
н48	н49	Граница I пояса санитарной охраны водозаборной скважины проходит по с. Большое Кузьминское
н49	н50	Граница I пояса санитарной охраны водозаборной скважины проходит по с. Большое Кузьминское
н50	н51	Граница I пояса санитарной охраны водозаборной скважины проходит по с. Большое Кузьминское
н51	н52	Граница I пояса санитарной охраны водозаборной скважины проходит по с. Большое Кузьминское
н52	н53	Граница I пояса санитарной охраны водозаборной скважины проходит по с. Большое Кузьминское
н53	н54	Граница I пояса санитарной охраны водозаборной скважины проходит по с. Большое Кузьминское
н54	н55	Граница I пояса санитарной охраны водозаборной скважины проходит по с. Большое Кузьминское
н55	н56	Граница I пояса санитарной охраны водозаборной скважины проходит по с. Большое Кузьминское
н56	н57	Граница I пояса санитарной охраны водозаборной скважины проходит по с. Большое Кузьминское
н57	н58	Граница I пояса санитарной охраны водозаборной скважины проходит по с. Большое Кузьминское
н58	н59	Граница I пояса санитарной охраны водозаборной скважины проходит по земельному участку с кадастровым номером 33:13:001004:528
н59	н60	Граница I пояса санитарной охраны водозаборной скважины проходит по земельному участку с кадастровым номером 33:13:001004:528
н60	н61	Граница I пояса санитарной охраны водозаборной скважины проходит по земельному участку с кадастровым номером 33:13:001004:528
н61	н62	Граница I пояса санитарной охраны водозаборной скважины проходит по земельному участку с кадастровым номером 33:13:001004:528

КАРТА (ПЛАН)

зона санитарной охраны водозаборной скважины № 1403/48 I пояс

(наименование объекта землеустройства)

Сведения о местоположении границ объекта землеустройства

4. Сведения о частях границ объекта землеустройства, совпадающих с местоположением внешних границ природных объектов и (или) объектов искусственного происхождения

Обозначение части границ		Описание прохождения части границ
от точки	до точки	
1	2	3
н62	н63	Граница I пояса санитарной охраны водозаборной скважины проходит по земельному участку с кадастровым номером 33:13:001004:528
н63	н64	Граница I пояса санитарной охраны водозаборной скважины проходит по земельному участку с кадастровым номером 33:13:001004:528
н64	н65	Граница I пояса санитарной охраны водозаборной скважины проходит по земельному участку с кадастровым номером 33:13:001004:528
н65	н66	Граница I пояса санитарной охраны водозаборной скважины проходит по земельному участку с кадастровым номером 33:13:001004:528
н66	н67	Граница I пояса санитарной охраны водозаборной скважины проходит по земельному участку с кадастровым номером 33:13:001004:528
н67	н68	Граница I пояса санитарной охраны водозаборной скважины проходит по земельному участку с кадастровым номером 33:13:001004:528
н68	н69	Граница I пояса санитарной охраны водозаборной скважины проходит по земельному участку с кадастровым номером 33:13:001004:528
н69	н70	Граница I пояса санитарной охраны водозаборной скважины проходит по земельному участку с кадастровым номером 33:13:001004:528
н70	н71	Граница I пояса санитарной охраны водозаборной скважины проходит по земельному участку с кадастровым номером 33:13:001004:528
н71	н72	Граница I пояса санитарной охраны водозаборной скважины проходит по земельному участку с кадастровым номером 33:13:001004:528
н72	н73	Граница I пояса санитарной охраны водозаборной скважины проходит по земельному участку с кадастровым номером 33:13:001004:528
н73	н74	Граница I пояса санитарной охраны водозаборной скважины проходит по земельному участку с кадастровым номером 33:13:001004:528
н74	н75	Граница I пояса санитарной охраны водозаборной скважины проходит по земельному участку с кадастровым номером 33:13:001004:528
н75	н76	Граница I пояса санитарной охраны водозаборной скважины проходит по земельному участку с кадастровым номером 33:13:001004:528
н76	н77	Граница I пояса санитарной охраны водозаборной скважины проходит по земельному участку с кадастровым номером 33:13:001004:528
н77	н78	Граница I пояса санитарной охраны водозаборной скважины проходит по земельному участку с кадастровым номером 33:13:001004:528
н78	н79	Граница I пояса санитарной охраны водозаборной скважины проходит по земельному участку с кадастровым номером 33:13:001004:528
н79	н80	Граница I пояса санитарной охраны водозаборной скважины проходит по с. Большое Кузьминское
н80	н81	Граница I пояса санитарной охраны водозаборной скважины проходит по с. Большое Кузьминское
н81	н82	Граница I пояса санитарной охраны водозаборной скважины проходит по с. Большое Кузьминское

КАРТА (ПЛАН)**зона санитарной охраны водозаборной скважины № 1403/48 I пояс**

(наименование объекта землеустройства)

Сведения о местоположении границ объекта землеустройства

4. Сведения о частях границ объекта землеустройства, совпадающих с местоположением внешних границ природных объектов и (или) объектов искусственного происхождения

Обозначение части границ		Описание прохождения части границ
от точки	до точки	
1	2	3
н82	н1	Граница I пояса санитарной охраны водозаборной скважины проходит по с. Большое Кузьминское

КАРТА (ПЛАН)**зона санитарной охраны водозаборной скважины № 1403/48 I пояс**

(наименование объекта землеустройства)

Сведения о местоположении измененных (уточненных) границ объекта землеустройства

1. Система координат -

2. Сведения о характерных точках границ объекта землеустройства

Обозначение характерных точек границ	Существующие координаты, м		Измененные (уточненные) координаты, м		Метод определения координат и средняя квадратическая погрешность положения характерной точки (Mt), м	Описание закрепления точки
	X	Y	X	Y		
1	2	3	4	5	6	7
-	-	-	-	-	-	-

3. Сведения о характерных точках части (частей) границы объекта землеустройства

-	-	-	-	-	-	-
---	---	---	---	---	---	---

4. Сведения о частях границ объекта землеустройства, совпадающих с местоположением внешних границ природных объектов и (или) объектов искусственного происхождения

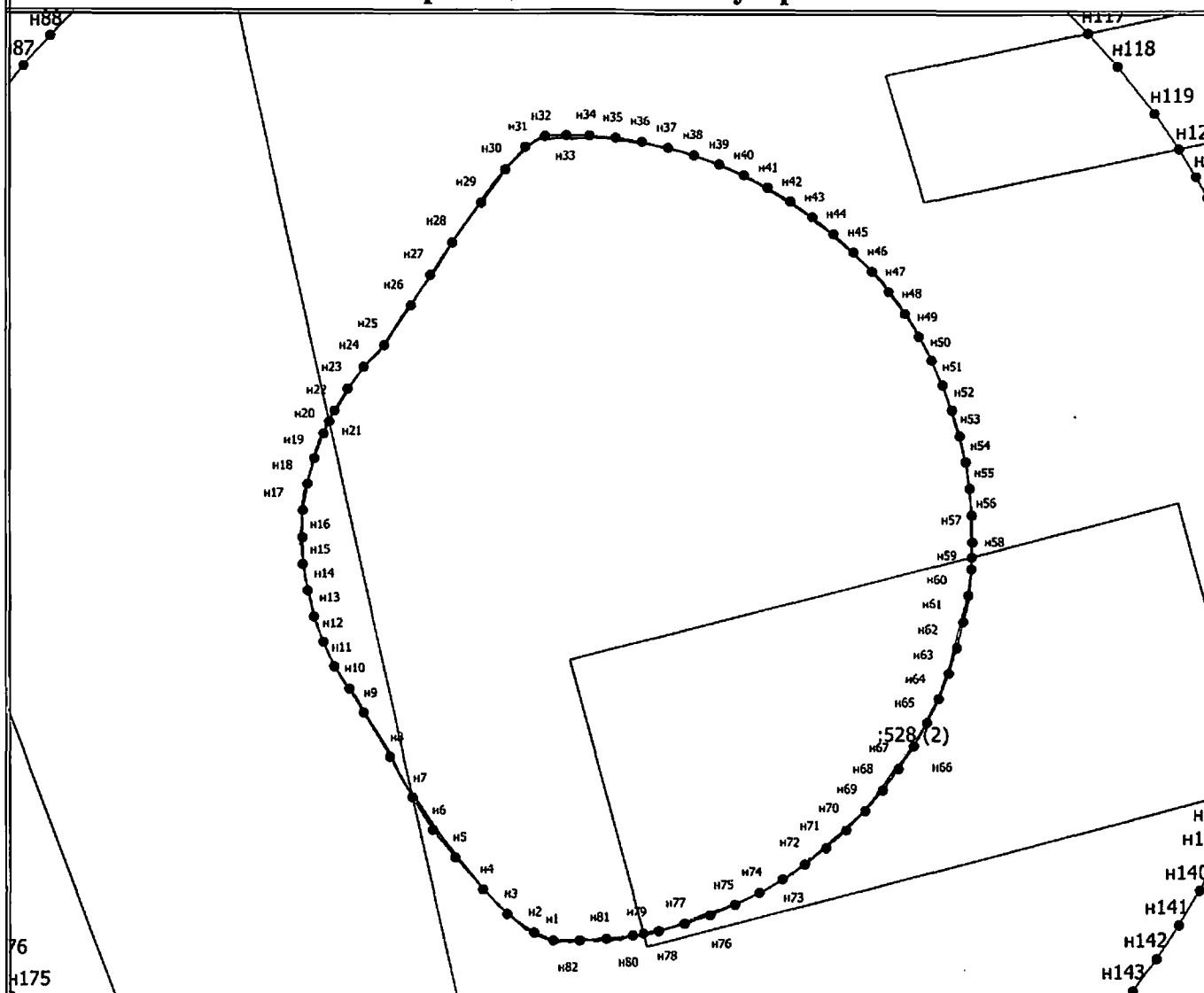
Обозначение части границ		Существующее описание прохождения части границ	Измененное (уточненное) описание прохождения части границ
от точки	до точки		
1	2	3	4
-	-	-	-

КАРТА (ПЛАН)

зона санитарной охраны скважины № 1403/48 I пояс

(наименование объекта землеустройства)

План границ объекта землеустройства



Масштаб 1:500

Условные обозначения

- - Существующая часть границы, сведения о которой достаточны для определения ее местоположения
- - вновь образованная часть границы, сведения о которой достаточны для определения ее местоположения
- - Характерная точка границы, сведения о которой позволяют однозначно определить ее положение на местности
- n1 - Обозначение новой характерной точки
- - Граница зоны с особыми условиями
- - Часть контура образованного проекцией существующего наземного конструктивного элемента здания, сооружения, объекта незавершенного строительства
- - Граница зоны с особыми условиями

Подпись

Дата " 25 " 2018 г.

Место для оттиска печати лица, составившего карту (план) объекта землеустройства

КАРТА (ПЛАН)**зона санитарной охраны водозаборной скважины № 1403/48 II пояс**

(наименование объекта землеустройства)

Титульный лист**1. Сведения о заказчике землеустроительных работ:**

О физическом лице:

Фамилия, имя, отчество (отчество указывается при наличии)

Сомов Артем Михайлович

О юридическом лице, органе государственной власти, органе местного самоуправления:

Полное наименование

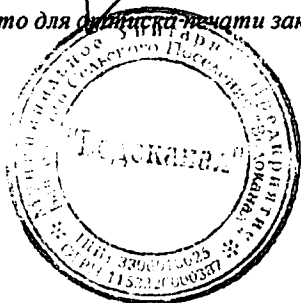
Страна регистрации (инкорпорации) (указывается в отношении иностранного юридического лица)

Фамилия и инициалы уполномоченного представителя, его должность, реквизиты доверенности (если представитель действует по доверенности)

Подпись

"17" мая 2018 г.

Место для подписи и печати заказчика



2. Сведения об исполнителе землеустроительных работ:

Об индивидуальном предпринимателе:

Фамилия, имя, отчество (отчество указывается при наличии)

Идентификационный номер налогоплательщика

Контактный телефон и почтовый адрес

Номер квалификационного аттестата кадастрового инженера (если исполнителем является кадастровый инженер)

О юридическом лице:

Полное наименование ГУП "Областное проектно-изыскательское архитектурно-планировочное бюро"

Основной государственный регистрационный номер 1033302007430

Контактный телефон и почтовый адрес тел. 8-49243-2-23-65, г. Владимир, ул. Луначарского, дом 3

Фамилия и инициалы уполномоченного представителя юридического лица, его должность, реквизиты доверенности (если представитель действует по доверенности)

Сведения о кадастровом инженере *Любасова Елена Витальевна 33-11-181

Подпись

Дата " 17 " 05 2018 г.

Место для оттиска печати лица, составившего карту(план) объекта землеустройства

КАРТА (ПЛАН)**зона санитарной охраны водозаборной скважины № 1403/48 II пояс**

(наименование объекта землеустройства)

№ п/п	Содержание	Номера листов
1	2	3
1	Основания для проведения землеустроительных работ и исходные данные	4
2	Сведения об объекте землеустройства	5
3	Сведения о местоположении границ объекта землеустройства	6
4	Сведения о местоположении измененных (уточненных) границ объекта землеустройства	19
5	План границ объекта землеустройства	20

КАРТА (ПЛАН)**зона санитарной охраны водозаборной скважины № 1403/48 II пояс**

(наименование объекта землеустройства)

Основания для проведения землеустроительных работ и исходные данные**Перечень документов**

№ п/п	Наименование и реквизиты документа	Сведения об органе (организации), подготовившем или принявшем документ
1	2	3
1	"Проект" № б/н от "01" января 2016 г.	ООО "Владимир Вторма Клининг"

КАРТА (ПЛАН)**зона санитарной охраны водозаборной скважины № 1403/48 II пояс**

(наименование объекта землеустройства)

Сведения об объекте землеустройства

№ п/п	Характеристики объекта землеустройства	Описание характеристик
1	2	3
1.	Местоположение объекта землеустройства	601769, Владимирская область, район Кольчугинский, село Большое Кузьминское
2.	Площадь объекта землеустройства +/- величина погрешности определения площади (Р +/- Дельта Р)	9156 +/- 33 м ²
3.	Иные характеристики объекта землеустройства	-

КАРТА (ПЛАН)

зона санитарной охраны водозаборной скважины № 1403/48 II пояс

(наименование объекта землеустройства)

Сведения о местоположении границ объекта землеустройства

1. Система координат МСК-33

2. Сведения о характерных точках границ объекта землеустройства

Обозначение характерных точек границ	Координаты, м		Метод определения координат и средняя квадратическая погрешность положения характерной точки (Mt), м	Описание закрепления точки
	X	Y		
1	2	3	4	5
н83	222963.11	166771.03	Аналитический метод, 0.10	Закрепление отсутствует
н84	222965.72	166772.50	Аналитический метод, 0.10	Закрепление отсутствует
н85	222968.24	166774.12	Аналитический метод, 0.10	Закрепление отсутствует
н86	222970.68	166775.88	Аналитический метод, 0.10	Закрепление отсутствует
н87	222973.01	166777.77	Аналитический метод, 0.10	Закрепление отсутствует
н88	222975.23	166779.79	Аналитический метод, 0.10	Закрепление отсутствует
н89	222977.33	166781.92	Аналитический метод, 0.10	Закрепление отсутствует
н90	222979.32	166784.17	Аналитический метод, 0.10	Закрепление отсутствует
н91	222981.18	166786.53	Аналитический метод, 0.10	Закрепление отсутствует
н92	222983.26	166789.54	Аналитический метод, 0.10	Закрепление отсутствует
н93	222984.89	166792.28	Аналитический метод, 0.10	Закрепление отсутствует
н94	222985.92	166794.16	Аналитический метод, 0.10	Закрепление отсутствует
н95	222987.21	166796.87	Аналитический метод, 0.10	Закрепление отсутствует
н96	222988.35	166799.65	Аналитический метод, 0.10	Закрепление отсутствует
н97	222989.34	166802.48	Аналитический метод, 0.10	Закрепление отсутствует
н98	222990.16	166805.37	Аналитический метод, 0.10	Закрепление отсутствует
н99	222990.82	166808.29	Аналитический метод, 0.10	Закрепление отсутствует
н100	222991.32	166811.25	Аналитический метод, 0.10	Закрепление отсутствует
н101	222991.66	166814.23	Аналитический метод, 0.10	Закрепление отсутствует

КАРТА (ПЛАН)**зона санитарной охраны водозаборной скважины № 1403/48 II пояс**

(наименование объекта землеустройства)

Сведения о местоположении границ объекта землеустройства**2. Сведения о характерных точках границ объекта землеустройства**

Обозначение характерных точек границ	Координаты, м		Метод определения координат и средняя квадратическая погрешность положения характерной точки (Mt), м	Описание закрепления точки
	X	Y		
1	2	3	4	5
н102	222991.82	166817.23	Аналитический метод, 0.10	Закрепление отсутствует
н103	222991.83	166820.23	Аналитический метод, 0.10	Закрепление отсутствует
н104	222991.66	166823.22	Аналитический метод, 0.10	Закрепление отсутствует
н105	222991.33	166826.20	Аналитический метод, 0.10	Закрепление отсутствует
н106	222990.83	166829.16	Аналитический метод, 0.10	Закрепление отсутствует
н107	222990.17	166832.09	Аналитический метод, 0.10	Закрепление отсутствует
н108	222989.35	166834.97	Аналитический метод, 0.10	Закрепление отсутствует
н109	222988.37	166837.81	Аналитический метод, 0.10	Закрепление отсутствует
н110	222987.24	166840.59	Аналитический метод, 0.10	Закрепление отсутствует
н111	222985.95	166843.29	Аналитический метод, 0.10	Закрепление отсутствует
н112	222984.51	166845.93	Аналитический метод, 0.10	Закрепление отсутствует
н113	222982.93	166848.48	Аналитический метод, 0.10	Закрепление отсутствует
н114	222981.21	166850.94	Аналитический метод, 0.10	Закрепление отсутствует
н115	222979.36	166853.29	Аналитический метод, 0.10	Закрепление отсутствует
н116	222977.37	166855.55	Аналитический метод, 0.10	Закрепление отсутствует
н117	222975.50	166857.45	Аналитический метод, 0.10	Закрепление отсутствует
н118	222973.05	166859.70	Аналитический метод, 0.10	Закрепление отсутствует
н119	222969.52	166862.49	Аналитический метод, 0.10	Закрепление отсутствует
н120	222966.84	166864.31	Аналитический метод, 0.10	Закрепление отсутствует

КАРТА (ПЛАН)

зона санитарной охраны водозаборной скважины № 1403/48 II пояс

(наименование объекта землеустройства)

Сведения о местоположении границ объекта землеустройства

2. Сведения о характерных точках границ объекта землеустройства

Обозначение характерных точек границ	Координаты, м		Метод определения координат и средняя квадратическая погрешность положения характерной точки (Mt), м	Описание закрепления точки
	X	Y		
1	2	3	4	5
н121	222964.76	166865.57	Аналитический метод, 0.10	Закрепление отсутствует
н122	222963.16	166866.45	Аналитический метод, 0.10	Закрепление отсутствует
н123	222960.47	166867.79	Аналитический метод, 0.10	Закрепление отсутствует
н124	222957.71	166868.97	Аналитический метод, 0.10	Закрепление отсутствует
н125	222954.89	166869.99	Аналитический метод, 0.10	Закрепление отсутствует
н126	222952.02	166870.86	Аналитический метод, 0.10	Закрепление отсутствует
н127	222949.10	166871.57	Аналитический метод, 0.10	Закрепление отсутствует
н128	222946.15	166872.11	Аналитический метод, 0.10	Закрепление отсутствует
н129	222943.18	166872.49	Аналитический метод, 0.10	Закрепление отсутствует
н130	222940.19	166872.70	Аналитический метод, 0.10	Закрепление отсутствует
н131	222937.19	166872.75	Аналитический метод, 0.10	Закрепление отсутствует
н132	222934.19	166872.63	Аналитический метод, 0.10	Закрепление отсутствует
н133	222931.20	166872.34	Аналитический метод, 0.10	Закрепление отсутствует
н134	222928.24	166871.89	Аналитический метод, 0.10	Закрепление отсутствует
н135	222925.30	166871.28	Аналитический метод, 0.10	Закрепление отсутствует
н136	222919.84	166869.67	Аналитический метод, 0.10	Закрепление отсутствует
н137	222918.84	166869.28	Аналитический метод, 0.10	Закрепление отсутствует
н138	222915.86	166868.05	Аналитический метод, 0.10	Закрепление отсутствует
н139	222914.03	166867.22	Аналитический метод, 0.10	Закрепление отсутствует

КАРТА (ПЛАН)

зона санитарной охраны водозаборной скважины № 1403/48 II пояс

(наименование объекта землеустройства)

Сведения о местоположении границ объекта землеустройства

2. Сведения о характерных точках границ объекта землеустройства

Обозначение характерных точек границ	Координаты, м		Метод определения координат и средняя квадратическая погрешность положения характерной точки (Mt), м	Описание закрепления точки
	X	Y		
1	2	3	4	5
н140	222911.38	166865.82	Аналитический метод, 0.10	Закрепление отсутствует
н141	222908.80	166864.28	Аналитический метод, 0.10	Закрепление отсутствует
н142	222906.32	166862.60	Аналитический метод, 0.10	Закрепление отсутствует
н143	222903.93	166860.78	Аналитический метод, 0.10	Закрепление отсутствует
н144	222901.65	166858.83	Аналитический метод, 0.10	Закрепление отсутствует
н145	222899.48	166856.76	Аналитический метод, 0.10	Закрепление отсутствует
н146	222897.43	166854.57	Аналитический метод, 0.10	Закрепление отсутствует
н147	222895.51	166852.27	Аналитический метод, 0.10	Закрепление отсутствует
н148	222893.56	166849.65	Аналитический метод, 0.10	Закрепление отсутствует
н149	222891.91	166847.14	Аналитический метод, 0.10	Закрепление отсутствует
н150	222890.41	166844.55	Аналитический метод, 0.10	Закрепление отсутствует
н151	222889.05	166841.87	Аналитический метод, 0.10	Закрепление отсутствует
н152	222887.37	166837.91	Аналитический метод, 0.10	Закрепление отсутствует
н153	222886.78	166836.32	Аналитический метод, 0.10	Закрепление отсутствует
н154	222885.89	166833.46	Аналитический метод, 0.10	Закрепление отсутствует
н155	222885.15	166830.55	Аналитический метод, 0.10	Закрепление отсутствует
н156	222884.42	166826.59	Аналитический метод, 0.10	Закрепление отсутствует
н157	222884.17	166824.63	Аналитический метод, 0.10	Закрепление отсутствует
н158	222883.92	166821.64	Аналитический метод, 0.10	Закрепление отсутствует

КАРТА (ПЛАН)

зона санитарной охраны водозаборной скважины № 1403/48 II пояс

(наименование объекта землеустройства)

Сведения о местоположении границ объекта землеустройства

2. Сведения о характерных точках границ объекта землеустройства

Обозначение характерных точек границ	Координаты, м		Метод определения координат и средняя квадратическая погрешность положения характерной точки (Mt), м	Описание закрепления точки
	X	Y		
1	2	3	4	5
н159	222883.85	166818.64	Аналитический метод, 0.10	Закрепление отсутствует
н160	222883.94	166815.64	Аналитический метод, 0.10	Закрепление отсутствует
н161	222884.19	166812.66	Аналитический метод, 0.10	Закрепление отсутствует
н162	222884.61	166809.69	Аналитический метод, 0.10	Закрепление отсутствует
н163	222885.20	166806.74	Аналитический метод, 0.10	Закрепление отсутствует
н164	222885.95	166803.84	Аналитический метод, 0.10	Закрепление отсутствует
н165	222886.86	166800.98	Аналитический метод, 0.10	Закрепление отсутствует
н166	222887.92	166798.17	Аналитический метод, 0.10	Закрепление отсутствует
н167	222889.14	166795.43	Аналитический метод, 0.10	Закрепление отсутствует
н168	222890.51	166792.77	Аналитический метод, 0.10	Закрепление отсутствует
н169	222892.03	166790.18	Аналитический метод, 0.10	Закрепление отсутствует
н170	222893.69	166787.68	Аналитический метод, 0.10	Закрепление отсутствует
н171	222895.48	166785.27	Аналитический метод, 0.10	Закрепление отсутствует
н172	222897.40	166782.97	Аналитический метод, 0.10	Закрепление отсутствует
н173	222899.45	166780.78	Аналитический метод, 0.10	Закрепление отсутствует
н174	222901.62	166778.71	Аналитический метод, 0.10	Закрепление отсутствует
н175	222903.90	166776.76	Аналитический метод, 0.10	Закрепление отсутствует
н176	222906.29	166774.94	Аналитический метод, 0.10	Закрепление отсутствует
н177	222908.77	166773.25	Аналитический метод, 0.10	Закрепление отсутствует

КАРТА (ПЛАН)**зона санитарной охраны водозаборной скважины № 1403/48 II пояс**

(наименование объекта землеустройства)

Сведения о местоположении границ объекта землеустройства**2. Сведения о характерных точках границ объекта землеустройства**

Обозначение характерных точек границ	Координаты, м		Метод определения координат и средняя квадратическая погрешность положения характерной точки (Mt), м	Описание закрепления точки
	X	Y		
1	2	3	4	5
н178	222911.34	166771.71	Аналитический метод, 0.10	Закрепление отсутствует
н179	222913.99	166770.31	Аналитический метод, 0.10	Закрепление отсутствует
н180	222916.72	166769.06	Аналитический метод, 0.10	Закрепление отсутствует
н181	222919.51	166767.96	Аналитический метод, 0.10	Закрепление отсутствует
н182	222922.36	166767.02	Аналитический метод, 0.10	Закрепление отсутствует
н183	222925.26	166766.24	Аналитический метод, 0.10	Закрепление отсутствует
н184	222928.20	166765.62	Аналитический метод, 0.10	Закрепление отсутствует
н185	222931.16	166765.17	Аналитический метод, 0.10	Закрепление отсутствует
н186	222934.15	166764.88	Аналитический метод, 0.10	Закрепление отсутствует
н187	222937.13	166764.76	Аналитический метод, 0.10	Закрепление отсутствует
н188	222940.13	166764.80	Аналитический метод, 0.10	Закрепление отсутствует
н189	222943.12	166765.01	Аналитический метод, 0.10	Закрепление отсутствует
н190	222946.10	166765.39	Аналитический метод, 0.10	Закрепление отсутствует
н191	222949.05	166765.93	Аналитический метод, 0.10	Закрепление отсутствует
н192	222951.53	166766.52	Аналитический метод, 0.10	Закрепление отсутствует
н193	222954.84	166767.50	Аналитический метод, 0.10	Закрепление отсутствует
н194	222957.66	166768.52	Аналитический метод, 0.10	Закрепление отсутствует
н195	222960.42	166769.70	Аналитический метод, 0.10	Закрепление отсутствует
н83	222963.11	166771.03	Аналитический метод, 0.10	Закрепление отсутствует

КАРТА (ПЛАН)**зона санитарной охраны водозаборной скважины № 1403/48 II пояс**

(наименование объекта землеустройства)

Сведения о местоположении границ объекта землеустройства**3. Сведения о характерных точках части (частей) границы объекта землеустройства**

-	-	-	-	-
---	---	---	---	---

4. Сведения о частях границ объекта землеустройства, совпадающих с местоположением внешних границ природных объектов и (или) объектов искусственного происхождения

Обозначение части границ		Описание прохождения части границ
от точки	до точки	
1	2	3
н83	н84	Граница II пояса санитарной охраны водозаборной скважины проходит по земельному участку с кадастровым номером 33:03:001004:614 (входит в единое землепользование 33:03:001004:580)
н84	н85	Граница II пояса санитарной охраны водозаборной скважины проходит по земельному участку с кадастровым номером 33:03:001004:614 (входит в единое землепользование 33:03:001004:580)
н85	н86	Граница II пояса санитарной охраны водозаборной скважины проходит по земельному участку с кадастровым номером 33:03:001004:614 (входит в единое землепользование 33:03:001004:580)
н86	н87	Граница II пояса санитарной охраны водозаборной скважины проходит по земельному участку с кадастровым номером 33:03:001004:614 (входит в единое землепользование 33:03:001004:580)
н87	н88	Граница II пояса санитарной охраны водозаборной скважины проходит по земельному участку с кадастровым номером 33:03:001004:614 (входит в единое землепользование 33:03:001004:580)
н88	н89	Граница II пояса санитарной охраны водозаборной скважины проходит по земельному участку с кадастровым номером 33:03:001004:614 (входит в единое землепользование 33:03:001004:580)
н89	н90	Граница II пояса санитарной охраны водозаборной скважины проходит по земельному участку с кадастровым номером 33:03:001004:614 (входит в единое землепользование 33:03:001004:580)
н90	н91	Граница II пояса санитарной охраны водозаборной скважины проходит по земельному участку с кадастровым номером 33:03:001004:614 (входит в единое землепользование 33:03:001004:580)
н91	н92	Граница II пояса санитарной охраны водозаборной скважины проходит по земельному участку с кадастровым номером 33:03:001004:614 (входит в единое землепользование 33:03:001004:580)
н92	н93	Граница II пояса санитарной охраны водозаборной скважины проходит по земельному участку с кадастровым номером 33:03:001004:614 (входит в единое землепользование 33:03:001004:580)
н93	н94	Граница II пояса санитарной охраны водозаборной скважины проходит по с. Большое Кузьминское
н94	н95	Граница II пояса санитарной охраны водозаборной скважины проходит по с. Большое Кузьминское
н95	н96	Граница II пояса санитарной охраны водозаборной скважины проходит по с. Большое Кузьминское
н96	н97	Граница II пояса санитарной охраны водозаборной скважины проходит по с. Большое Кузьминское

КАРТА (ПЛАН)

зона санитарной охраны водозаборной скважины № 1403/48 II пояс

(наименование объекта землеустройства)

Сведения о местоположении границ объекта землеустройства

4. Сведения о частях границ объекта землеустройства, совпадающих с местоположением внешних границ природных объектов и (или) объектов искусственного происхождения

Обозначение части границ		Описание прохождения части границ
от точки	до точки	
1	2	3
н97	н98	Граница II пояса санитарной охраны водозаборной скважины проходит по с. Большое Кузьминское
н98	н99	Граница II пояса санитарной охраны водозаборной скважины проходит по с. Большое Кузьминское
н99	н100	Граница II пояса санитарной охраны водозаборной скважины проходит по с. Большое Кузьминское
н100	н101	Граница II пояса санитарной охраны водозаборной скважины проходит по с. Большое Кузьминское
н101	н102	Граница II пояса санитарной охраны водозаборной скважины проходит по с. Большое Кузьминское
н102	н103	Граница II пояса санитарной охраны водозаборной скважины проходит по с. Большое Кузьминское
н103	н104	Граница II пояса санитарной охраны водозаборной скважины проходит по с. Большое Кузьминское
н104	н105	Граница II пояса санитарной охраны водозаборной скважины проходит по с. Большое Кузьминское
н105	н106	Граница II пояса санитарной охраны водозаборной скважины проходит по с. Большое Кузьминское
н106	н107	Граница II пояса санитарной охраны водозаборной скважины проходит по с. Большое Кузьминское
н107	н108	Граница II пояса санитарной охраны водозаборной скважины проходит по с. Большое Кузьминское
н108	н109	Граница II пояса санитарной охраны водозаборной скважины проходит по с. Большое Кузьминское
н109	н110	Граница II пояса санитарной охраны водозаборной скважины проходит по с. Большое Кузьминское
н110	н111	Граница II пояса санитарной охраны водозаборной скважины проходит по с. Большое Кузьминское
н111	н112	Граница II пояса санитарной охраны водозаборной скважины проходит по с. Большое Кузьминское
н112	н113	Граница II пояса санитарной охраны водозаборной скважины проходит по с. Большое Кузьминское
н113	н114	Граница II пояса санитарной охраны водозаборной скважины проходит по с. Большое Кузьминское
н114	н115	Граница II пояса санитарной охраны водозаборной скважины проходит по с. Большое Кузьминское
н115	н116	Граница II пояса санитарной охраны водозаборной скважины проходит по с. Большое Кузьминское
н116	н117	Граница II пояса санитарной охраны водозаборной скважины проходит по с. Большое Кузьминское

КАРТА (ПЛАН)

зона санитарной охраны водозаборной скважины № 1403/48 II пояс

(наименование объекта землеустройства)

Сведения о местоположении границ объекта землеустройства

4. Сведения о частях границ объекта землеустройства, совпадающих с местоположением внешних границ природных объектов и (или) объектов искусственного происхождения

Обозначение части границ		Описание прохождения части границ
от точки	до точки	
1	2	3
н117	н118	Граница II пояса санитарной охраны водозаборной скважины проходит по земельному участку с кадастровым номером 33:03:001004:81
н118	н119	Граница II пояса санитарной охраны водозаборной скважины проходит по земельному участку с кадастровым номером 33:03:001004:81
н119	н120	Граница II пояса санитарной охраны водозаборной скважины проходит по земельному участку с кадастровым номером 33:03:001004:81
н120	н121	Граница II пояса санитарной охраны водозаборной скважины проходит по с. Большое Кузьминское
н121	н122	Граница II пояса санитарной охраны водозаборной скважины проходит по с. Большое Кузьминское
н122	н123	Граница II пояса санитарной охраны водозаборной скважины проходит по с. Большое Кузьминское
н123	н124	Граница II пояса санитарной охраны водозаборной скважины проходит по с. Большое Кузьминское
н124	н125	Граница II пояса санитарной охраны водозаборной скважины проходит по с. Большое Кузьминское
н125	н126	Граница II пояса санитарной охраны водозаборной скважины проходит по с. Большое Кузьминское
н126	н127	Граница II пояса санитарной охраны водозаборной скважины проходит по с. Большое Кузьминское
н127	н128	Граница II пояса санитарной охраны водозаборной скважины проходит по с. Большое Кузьминское
н128	н129	Граница II пояса санитарной охраны водозаборной скважины проходит по с. Большое Кузьминское
н129	н130	Граница II пояса санитарной охраны водозаборной скважины проходит по с. Большое Кузьминское
н130	н131	Граница II пояса санитарной охраны водозаборной скважины проходит по с. Большое Кузьминское
н131	н132	Граница II пояса санитарной охраны водозаборной скважины проходит по с. Большое Кузьминское
н132	н133	Граница II пояса санитарной охраны водозаборной скважины проходит по с. Большое Кузьминское
н133	н134	Граница II пояса санитарной охраны водозаборной скважины проходит по с. Большое Кузьминское
н134	н135	Граница II пояса санитарной охраны водозаборной скважины проходит по с. Большое Кузьминское
н135	н136	Граница II пояса санитарной охраны водозаборной скважины проходит по с. Большое Кузьминское
н136	н137	Граница II пояса санитарной охраны водозаборной скважины проходит по земельному участку с кадастровым номером 33:03:001004:528

КАРТА (ПЛАН)**зона санитарной охраны водозаборной скважины № 1403/48 II пояс**

(наименование объекта землеустройства)

Сведения о местоположении границ объекта землеустройства

4. Сведения о частях границ объекта землеустройства, совпадающих с местоположением внешних границ природных объектов и (или) объектов искусственного происхождения

Обозначение части границ		Описание прохождения части границ
от точки	до точки	
1	2	3
н137	н138	Граница II пояса санитарной охраны водозаборной скважины проходит по земельному участку с кадастровым номером 33:03:001004:5
н138	н139	Граница II пояса санитарной охраны водозаборной скважины проходит по с. Большое Кузьминское
н139	н140	Граница II пояса санитарной охраны водозаборной скважины проходит по с. Большое Кузьминское
н140	н141	Граница II пояса санитарной охраны водозаборной скважины проходит по с. Большое Кузьминское
н141	н142	Граница II пояса санитарной охраны водозаборной скважины проходит по с. Большое Кузьминское
н142	н143	Граница II пояса санитарной охраны водозаборной скважины проходит по с. Большое Кузьминское
н143	н144	Граница II пояса санитарной охраны водозаборной скважины проходит по с. Большое Кузьминское
н144	н145	Граница II пояса санитарной охраны водозаборной скважины проходит по с. Большое Кузьминское
н145	н146	Граница II пояса санитарной охраны водозаборной скважины проходит по с. Большое Кузьминское
н146	н147	Граница II пояса санитарной охраны водозаборной скважины проходит по с. Большое Кузьминское
н147	н148	Граница II пояса санитарной охраны водозаборной скважины проходит по с. Большое Кузьминское
н148	н149	Граница II пояса санитарной охраны водозаборной скважины проходит по с. Большое Кузьминское
н149	н150	Граница II пояса санитарной охраны водозаборной скважины проходит по с. Большое Кузьминское
н150	н151	Граница II пояса санитарной охраны водозаборной скважины проходит по с. Большое Кузьминское
н151	н152	Граница II пояса санитарной охраны водозаборной скважины проходит по с. Большое Кузьминское
н152	н153	Граница II пояса санитарной охраны водозаборной скважины проходит по земельному участку с кадастровым номером 33:03:001004:76
н153	н154	Граница II пояса санитарной охраны водозаборной скважины проходит по земельному участку с кадастровым номером 33:03:001004:76
н154	н155	Граница II пояса санитарной охраны водозаборной скважины проходит по земельному участку с кадастровым номером 33:03:001004:76
н155	н156	Граница II пояса санитарной охраны водозаборной скважины проходит по земельному участку с кадастровым номером 33:03:001004:76
н156	н157	Граница II пояса санитарной охраны водозаборной скважины проходит по с. Большое Кузьминское

КАРТА (ПЛАН)**зона санитарной охраны водозаборной скважины № 1403/48 II пояс**

(наименование объекта землеустройства)

Сведения о местоположении границ объекта землеустройства

4. Сведения о частях границ объекта землеустройства, совпадающих с местоположением внешних границ природных объектов и (или) объектов искусственного происхождения

Обозначение части границ		Описание прохождения части границ
от точки	до точки	
1	2	3
н157	н158	Граница II пояса санитарной охраны водозаборной скважины проходит по с. Большое Кузьминское
н158	н159	Граница II пояса санитарной охраны водозаборной скважины проходит по с. Большое Кузьминское
н159	н160	Граница II пояса санитарной охраны водозаборной скважины проходит по с. Большое Кузьминское
н160	н161	Граница II пояса санитарной охраны водозаборной скважины проходит по с. Большое Кузьминское
н161	н162	Граница II пояса санитарной охраны водозаборной скважины проходит по с. Большое Кузьминское
н162	н163	Граница II пояса санитарной охраны водозаборной скважины проходит по с. Большое Кузьминское
н163	н164	Граница II пояса санитарной охраны водозаборной скважины проходит по с. Большое Кузьминское
н164	н165	Граница II пояса санитарной охраны водозаборной скважины проходит по с. Большое Кузьминское
н165	н166	Граница II пояса санитарной охраны водозаборной скважины проходит по с. Большое Кузьминское
н166	н167	Граница II пояса санитарной охраны водозаборной скважины проходит по с. Большое Кузьминское
н167	н168	Граница II пояса санитарной охраны водозаборной скважины проходит по с. Большое Кузьминское
н168	н169	Граница II пояса санитарной охраны водозаборной скважины проходит по с. Большое Кузьминское
н169	н170	Граница II пояса санитарной охраны водозаборной скважины проходит по с. Большое Кузьминское
н170	н171	Граница II пояса санитарной охраны водозаборной скважины проходит по с. Большое Кузьминское
н171	н172	Граница II пояса санитарной охраны водозаборной скважины проходит по с. Большое Кузьминское
н172	н173	Граница II пояса санитарной охраны водозаборной скважины проходит по с. Большое Кузьминское
н173	н174	Граница II пояса санитарной охраны водозаборной скважины проходит по с. Большое Кузьминское
н174	н175	Граница II пояса санитарной охраны водозаборной скважины проходит по с. Большое Кузьминское
н175	н176	Граница II пояса санитарной охраны водозаборной скважины проходит по с. Большое Кузьминское
н176	н177	Граница II пояса санитарной охраны водозаборной скважины проходит по с. Большое Кузьминское

КАРТА (ПЛАН)**зона санитарной охраны водозаборной скважины № 1403/48 II пояс**

(наименование объекта землеустройства)

Сведения о местоположении границ объекта землеустройства

4. Сведения о частях границ объекта землеустройства, совпадающих с местоположением внешних границ природных объектов и (или) объектов искусственного происхождения

Обозначение части границ		Описание прохождения части границ
от точки	до точки	
1	2	3
н177	н178	Граница II пояса санитарной охраны водозаборной скважины проходит по с. Большое Кузьминское
н178	н179	Граница II пояса санитарной охраны водозаборной скважины проходит по с. Большое Кузьминское
н179	н180	Граница II пояса санитарной охраны водозаборной скважины проходит по с. Большое Кузьминское
н180	н181	Граница II пояса санитарной охраны водозаборной скважины проходит по с. Большое Кузьминское
н181	н182	Граница II пояса санитарной охраны водозаборной скважины проходит по с. Большое Кузьминское
н182	н183	Граница II пояса санитарной охраны водозаборной скважины проходит по с. Большое Кузьминское
н183	н184	Граница II пояса санитарной охраны водозаборной скважины проходит по с. Большое Кузьминское
н184	н185	Граница II пояса санитарной охраны водозаборной скважины проходит по с. Большое Кузьминское
н185	н186	Граница II пояса санитарной охраны водозаборной скважины проходит по с. Большое Кузьминское
н186	н187	Граница II пояса санитарной охраны водозаборной скважины проходит по с. Большое Кузьминское
н187	н188	Граница II пояса санитарной охраны водозаборной скважины проходит по с. Большое Кузьминское
н188	н189	Граница II пояса санитарной охраны водозаборной скважины проходит по с. Большое Кузьминское
н189	н190	Граница II пояса санитарной охраны водозаборной скважины проходит по с. Большое Кузьминское
н190	н191	Граница II пояса санитарной охраны водозаборной скважины проходит по с. Большое Кузьминское
н191	н192	Граница II пояса санитарной охраны водозаборной скважины проходит по с. Большое Кузьминское
н192	н193	Граница II пояса санитарной охраны водозаборной скважины проходит по земельному участку с кадастровым номером 33:03:001004:614 (входит в единое землепользование 33:03:001004:580)
н193	н194	Граница II пояса санитарной охраны водозаборной скважины проходит по земельному участку с кадастровым номером 33:03:001004:614 (входит в единое землепользование 33:03:001004:580)
н194	н195	Граница II пояса санитарной охраны водозаборной скважины проходит по земельному участку с кадастровым номером 33:03:001004:614 (входит в единое землепользование 33:03:001004:580)

КАРТА (ПЛАН)**зона санитарной охраны водозаборной скважины № 1403/48 II пояс**

(наименование объекта землеустройства)

Сведения о местоположении границ объекта землеустройства

4. Сведения о частях границ объекта землеустройства, совпадающих с местоположением внешних границ природных объектов и (или) объектов искусственного происхождения

Обозначение части границ		Описание прохождения части границ
от точки	до точки	
1	2	3
н195	н83	Граница II пояса санитарной охраны водозаборной скважины проходит по земельному участку с кадастровым номером 33:03:001004:614 (входит в единое землепользование 33:03:001004:580)

КАРТА (ПЛАН)**зона санитарной охраны водозаборной скважины № 1403/48 II пояс**

(наименование объекта землеустройства)

Сведения о местоположении измененных (уточненных) границ объекта землеустройства

1. Система координат -

2. Сведения о характерных точках границ объекта землеустройства

Обозначение характерных точек границ	Существующие координаты, м		Измененные (уточненные) координаты, м		Метод определения координат и средняя квадратическая погрешность положения характерной точки (Mt), м	Описание закрепления точки
	X	Y	X	Y		
1	2	3	4	5	6	7
-	-	-	-	-	-	-

3. Сведения о характерных точках части (частей) границы объекта землеустройства

-	-	-	-	-	-	-
---	---	---	---	---	---	---

4. Сведения о частях границ объекта землеустройства, совпадающих с местоположением внешних границ природных объектов и (или) объектов искусственного происхождения

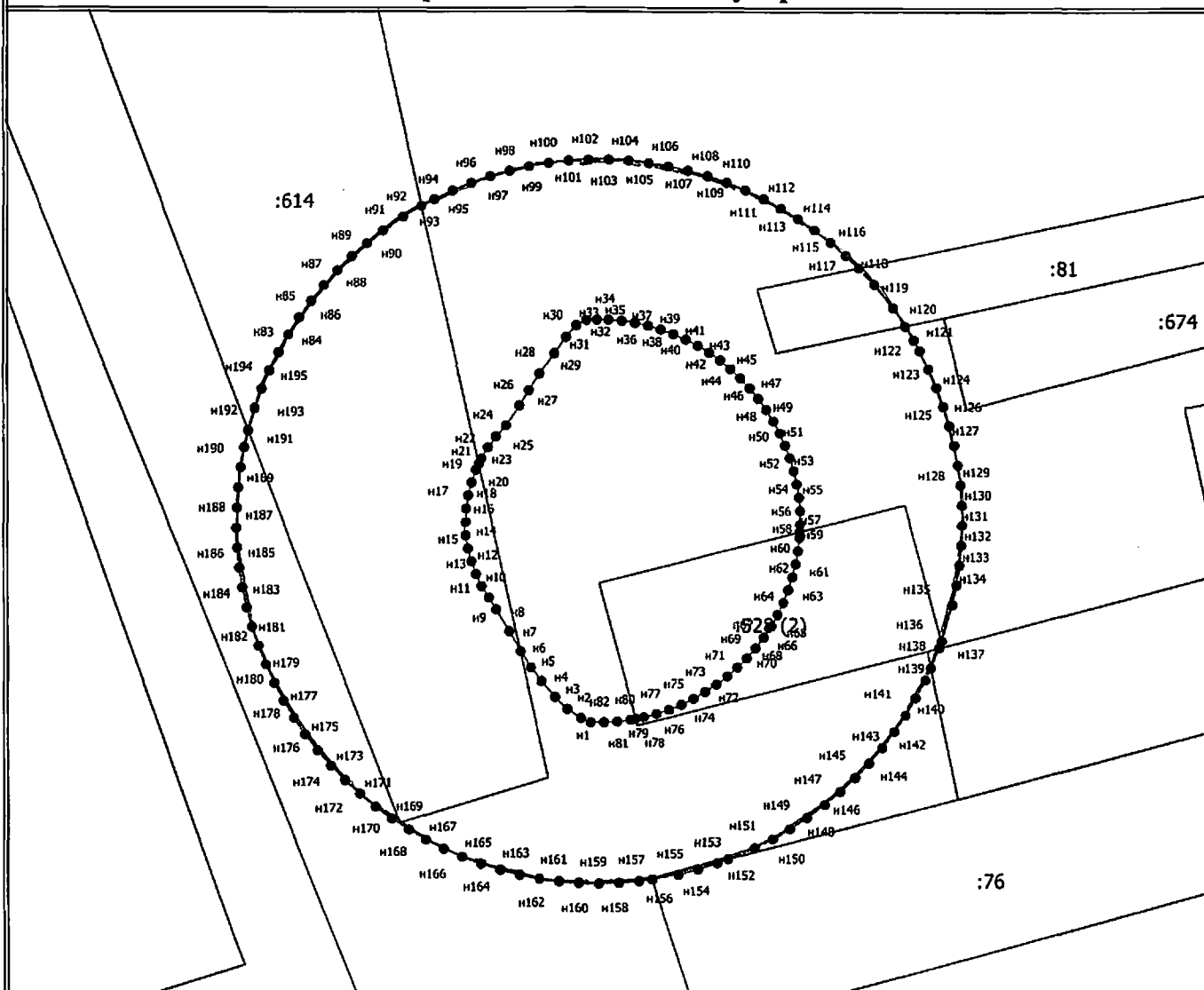
Обозначение части границ		Существующее описание прохождения части границ	Измененное (уточненное) описание прохождения части границ
от точки	до точки		
1	2	3	4
-	-	-	-

КАРТА (ПЛАН)

зона санитарной охраны скважины № 1403/48 II пояс

(наименование объекта землеустройства)

План границ объекта землеустройства



Масштаб 1:1000

Условные обозначения

- Существующая часть границы, сведения о которой достаточны для определения ее местоположения
- Характерная точка границы, сведения о которой позволяют однозначно определить ее положение на местности
- n1 — Обозначение новой характерной точки
- Граница зоны с особыми условиями
- Граница зоны с особыми условиями
- Граница кадастрового квартала

Подпись



Дата " 17 " 05 2018 г.

Место для оттиска печати лица, составившего карту (план) объекта землеустройства

КАРТА (ПЛАН)**зона санитарной охраны водозаборной скважины № 1403/48 III пояс**

(наименование объекта землеустройства)

Титульный лист**1. Сведения о заказчике землеустроительных работ:**

О физическом лице:

Фамилия, имя, отчество (отчество указывается при наличии)

Сомов Артем Михайлович

О юридическом лице, органе государственной власти, органе местного самоуправления:

Полное наименование


Страна регистрации (инкорпорации) (указывается в отношении иностранного юридического лица)

Фамилия и инициалы уполномоченного представителя, его должность, реквизиты доверенности (если представитель действует по доверенности)

Подпись

"17" мая 2018 г.

Место для оттиска печати заказчика



2. Сведения об исполнителе землеустроительных работ:

Об индивидуальном предпринимателе:

Фамилия, имя, отчество (отчество указывается при наличии)

Идентификационный номер налогоплательщика _____

Контактный телефон и почтовый адрес _____

Номер квалификационного аттестата кадастрового инженера (если исполнителем является кадастровый инженер)

О юридическом лице:

Полное наименование ГУП "Областное проектно-изыскательское архитектурно-планировочное бюро"

Основной государственный регистрационный номер 1033302007430

Контактный телефон и почтовый адрес тел. 8-49243-2-23-65, г. Владимир, ул. Луначарского, дом 3

Фамилия и инициалы уполномоченного представителя юридического лица, его должность, реквизиты доверенности (если представитель действует по доверенности)

Сведения о кадастровом инженере Любасова Елена Витальевна 33-11-181

Подпись _____

Дата "14" "05" 2018 г.

Место для оттиска печати лица, составившего карту(план) объекта землеустройства

КАРТА (ПЛАН)**зона санитарной охраны водозаборной скважины № 1403/48 III пояс**

(наименование объекта землеустройства)

№ п/п	Содержание	Номера листов
1	2	3
1	Основания для проведения землеустроительных работ и исходные данные	4
2	Сведения об объекте землеустройства	5
3	Сведения о местоположении границ объекта землеустройства	6
4	Сведения о местоположении измененных (уточненных) границ объекта землеустройства	47
5	План границ объекта землеустройства	48

КАРТА (ПЛАН)**зона санитарной охраны водозаборной скважины № 1403/48 III пояс**

(наименование объекта землеустройства)

Основания для проведения землеустроительных работ и исходные данные**Перечень документов**

№ п/п	Наименование и реквизиты документа	Сведения об органе (организации), подготовившем или принявшем документ
1	2	3
1	"Проект" № 6/н от "01" января 2016 г.	ООО "Владимир Вторма Клининг"

КАРТА (ПЛАН)**зона санитарной охраны водозаборной скважины № 1403/48 III пояс**

(наименование объекта землеустройства)

Сведения об объекте землеустройства

№ п/п	Характеристики объекта землеустройства	Описание характеристик
1	2	3
1.	Местоположение объекта землеустройства	601769, Владимирская область, район Кольчугинский, село Большое Кузьминское
2.	Площадь объекта землеустройства +/- величина погрешности определения площади (Р +/- Дельта Р)	453608 +/- 236 м ²
3.	Иные характеристики объекта землеустройства	-

КАРТА (ПЛАН)

зона санитарной охраны водозаборной скважины № 1403/48 III пояс

(наименование объекта землеустройства)

Сведения о местоположении границ объекта землеустройства

1. Система координат МСК-33

2. Сведения о характерных точках границ объекта землеустройства

Обозначение характерных точек границ	Координаты, м		Метод определения координат и средняя квадратическая погрешность положения характерной точки (Mt), м	Описание закрепления точки
	X	Y		
1	2	3	4	5
н196	222972.42	167197.18	Аналитический метод, 0.10	Закрепление отсутствует
н197	222965.45	167197.75	Аналитический метод, 0.10	Закрепление отсутствует
н198	222958.46	167198.19	Аналитический метод, 0.10	Закрепление отсутствует
н199	222951.47	167198.51	Аналитический метод, 0.10	Закрепление отсутствует
н200	222944.47	167198.70	Аналитический метод, 0.10	Закрепление отсутствует
н201	222937.47	167198.75	Аналитический метод, 0.10	Закрепление отсутствует
н202	222930.47	167198.62	Аналитический метод, 0.10	Закрепление отсутствует
н203	222923.47	167198.48	Аналитический метод, 0.10	Закрепление отсутствует
н204	222916.48	167198.15	Аналитический метод, 0.10	Закрепление отсутствует
н205	222909.50	167197.70	Аналитический метод, 0.10	Закрепление отсутствует
н206	222902.52	167197.11	Аналитический метод, 0.10	Закрепление отсутствует
н207	222895.56	167196.39	Аналитический метод, 0.10	Закрепление отсутствует
н208	222888.61	167195.55	Аналитический метод, 0.10	Закрепление отсутствует
н209	222885.89	167195.17	Аналитический метод, 0.10	Закрепление отсутствует
н210	222881.68	167194.58	Аналитический метод, 0.10	Закрепление отсутствует
н211	222874.76	167193.48	Аналитический метод, 0.10	Закрепление отсутствует
н212	222867.85	167192.38	Аналитический метод, 0.10	Закрепление отсутствует
н213	222861.00	167190.90	Аналитический метод, 0.10	Закрепление отсутствует
н214	222854.16	167189.42	Аналитический метод, 0.10	Закрепление отсутствует

КАРТА (ПЛАН)

зона санитарной охраны водозаборной скважины № 1403/48 III пояс

(наименование объекта землеустройства)

Сведения о местоположении границ объекта землеустройства

2. Сведения о характерных точках границ объекта землеустройства

Обозначение характерных точек границ	Координаты, м		Метод определения координат и средняя квадратическая погрешность положения характерной точки (Mt), м	Описание закрепления точки
	X	Y		
1	2	3	4	5
н215	222847.35	167187.82	Аналитический метод, 0.10	Закрепление отсутствует
н216	222840.56	167186.09	Аналитический метод, 0.10	Закрепление отсутствует
н217	222833.81	167184.24	Аналитический метод, 0.10	Закрепление отсутствует
н218	222827.10	167182.26	Аналитический метод, 0.10	Закрепление отсутствует
н219	222820.42	167180.16	Аналитический метод, 0.10	Закрепление отсутствует
н220	222813.78	167177.93	Аналитический метод, 0.10	Закрепление отсутствует
н221	222807.19	167175.59	Аналитический метод, 0.10	Закрепление отсутствует
н222	222800.64	167173.12	Аналитический метод, 0.10	Закрепление отсутствует
н223	222794.16	167170.47	Аналитический метод, 0.10	Закрепление отсутствует
н224	222787.68	167167.82	Аналитический метод, 0.10	Закрепление отсутствует
н225	222781.27	167165.00	Аналитический метод, 0.10	Закрепление отсутствует
н226	222774.92	167162.06	Аналитический метод, 0.10	Закрепление отсутствует
н227	222768.63	167159.00	Аналитический метод, 0.10	Закрепление отсутствует
н228	222762.39	167155.82	Аналитический метод, 0.10	Закрепление отсутствует
н229	222756.21	167152.53	Аналитический метод, 0.10	Закрепление отсутствует
н230	222750.09	167149.13	Аналитический метод, 0.10	Закрепление отсутствует
н231	222744.04	167145.62	Аналитический метод, 0.10	Закрепление отсутствует
н232	222738.05	167141.99	Аналитический метод, 0.10	Закрепление отсутствует
н233	222732.13	167138.25	Аналитический метод, 0.10	Закрепление отсутствует

КАРТА (ПЛАН)

зона санитарной охраны водозаборной скважины № 1403/48 III пояс

(наименование объекта землеустройства)

Сведения о местоположении границ объекта землеустройства

2. Сведения о характерных точках границ объекта землеустройства

Обозначение характерных точек границ	Координаты, м		Метод определения координат и средняя квадратическая погрешность положения характерной точки (Mt), м	Описание закрепления точки
	X	Y		
1	2	3	4	5
н234	222726.28	167134.41	Аналитический метод, 0.10	Закрепление отсутствует
н235	222720.50	167130.46	Аналитический метод, 0.10	Закрепление отсутствует
н236	222716.96	167127.96	Аналитический метод, 0.10	Закрепление отсутствует
н237	222714.81	167126.38	Аналитический метод, 0.10	Закрепление отсутствует
н238	222712.93	167125.04	Аналитический метод, 0.10	Закрепление отсутствует
н239	222711.22	167123.77	Аналитический метод, 0.10	Закрепление отсутствует
н240	222709.17	167122.24	Аналитический метод, 0.10	Закрепление отсутствует
н241	222703.62	167117.98	Аналитический метод, 0.10	Закрепление отсутствует
н242	222698.14	167113.61	Аналитический метод, 0.10	Закрепление отсутствует
н243	222692.75	167109.15	Аналитический метод, 0.10	Закрепление отсутствует
н244	222690.79	167107.46	Аналитический метод, 0.10	Закрепление отсутствует
н245	222687.44	167104.58	Аналитический метод, 0.10	Закрепление отсутствует
н246	222682.22	167099.92	Аналитический метод, 0.10	Закрепление отсутствует
н247	222677.09	167095.17	Аналитический метод, 0.10	Закрепление отсутствует
н248	222672.39	167090.68	Аналитический метод, 0.10	Закрепление отсутствует
н249	222667.08	167085.37	Аналитический метод, 0.10	Закрепление отсутствует
н250	222662.22	167080.34	Аналитический метод, 0.10	Закрепление отсутствует
н251	222657.44	167075.22	Аналитический метод, 0.10	Закрепление отсутствует
н252	222652.77	167070.01	Аналитический метод, 0.10	Закрепление отсутствует

КАРТА (ПЛАН)

зона санитарной охраны водозаборной скважины № 1403/48 III пояс

(наименование объекта землеустройства)

Сведения о местоположении границ объекта землеустройства

2. Сведения о характерных точках границ объекта землеустройства

Обозначение характерных точек границ	Координаты, м		Метод определения координат и средняя квадратическая погрешность положения характерной точки (Mt), м	Описание закрепления точки
	X	Y		
1	2	3	4	5
н253	222648.19	167064.72	Аналитический метод, 0.10	Закрепление отсутствует
н254	222646.16	167062.29	Аналитический метод, 0.10	Закрепление отсутствует
н255	222643.71	167059.34	Аналитический метод, 0.10	Закрепление отсутствует
н256	222639.33	167053.88	Аналитический метод, 0.10	Закрепление отсутствует
н257	222638.25	167052.47	Аналитический метод, 0.10	Закрепление отсутствует
н258	222630.87	167042.73	Аналитический метод, 0.10	Закрепление отсутствует
н259	222627.66	167038.25	Аналитический метод, 0.10	Закрепление отсутствует
н260	222626.79	167037.03	Аналитический метод, 0.10	Закрепление отсутствует
н261	222622.83	167031.27	Аналитический метод, 0.10	Закрепление отсутствует
н262	222618.96	167025.43	Аналитический метод, 0.10	Закрепление отсутствует
н263	222615.21	167019.52	Аналитический метод, 0.10	Закрепление отсутствует
н264	222611.57	167013.54	Аналитический метод, 0.10	Закрепление отсутствует
н265	222608.04	167007.50	Аналитический метод, 0.10	Закрепление отсутствует
н266	222604.61	167001.39	Аналитический метод, 0.10	Закрепление отсутствует
н267	222601.31	166995.22	Аналитический метод, 0.10	Закрепление отсутствует
н268	222598.11	166988.99	Аналитический метод, 0.10	Закрепление отсутствует
н269	222595.15	166982.65	Аналитический метод, 0.10	Закрепление отсутствует
н270	222592.07	166976.36	Аналитический метод, 0.10	Закрепление отсутствует
н271	222589.23	166969.97	Аналитический метод, 0.10	Закрепление отсутствует

КАРТА (ПЛАН)

зона санитарной охраны водозаборной скважины № 1403/48 III пояс

(наименование объекта землеустройства)

Сведения о местоположении границ объекта землеустройства

2. Сведения о характерных точках границ объекта землеустройства

Обозначение характерных точек границ	Координаты, м		Метод определения координат и средняя квадратическая погрешность положения характерной точки (Mt), м	Описание закрепления точки
	X	Y		
1	2	3	4	5
н272	222586.50	166963.52	Аналитический метод, 0.10	Закрепление отсутствует
н273	222583.90	166957.02	Аналитический метод, 0.10	Закрепление отсутствует
н274	222581.41	166950.48	Аналитический метод, 0.10	Закрепление отсутствует
н275	222579.04	166943.89	Аналитический метод, 0.10	Закрепление отсутствует
н276	222576.86	166937.24	Аналитический метод, 0.10	Закрепление отсутствует
н277	222574.68	166930.59	Аналитический метод, 0.10	Закрепление отсутствует
н278	222572.68	166923.88	Аналитический метод, 0.10	Закрепление отсутствует
н279	222570.80	166917.14	Аналитический метод, 0.10	Закрепление отсутствует
н280	222569.05	166910.36	Аналитический метод, 0.10	Закрепление отсутствует
н281	222567.43	166903.55	Аналитический метод, 0.10	Закрепление отсутствует
н282	222566.10	166897.53	Аналитический метод, 0.10	Закрепление отсутствует
н283	222565.94	166896.71	Аналитический метод, 0.10	Закрепление отсутствует
н284	222564.56	166889.85	Аналитический метод, 0.10	Закрепление отсутствует
н285	222563.31	166882.96	Аналитический метод, 0.10	Закрепление отсутствует
н286	222562.31	166876.86	Аналитический метод, 0.10	Закрепление отсутствует
н287	222562.20	166876.05	Аналитический метод, 0.10	Закрепление отсутствует
н288	222561.55	166871.55	Аналитический метод, 0.10	Закрепление отсутствует
н289	222561.20	166869.12	Аналитический метод, 0.10	Закрепление отсутствует
н290	222560.34	166862.18	Аналитический метод, 0.10	Закрепление отсутствует

КАРТА (ПЛАН)

зона санитарной охраны водозаборной скважины № 1403/48 III пояс

(наименование объекта землеустройства)

Сведения о местоположении границ объекта землеустройства

2. Сведения о характерных точках границ объекта землеустройства

Обозначение характерных точек границ	Координаты, м		Метод определения координат и средняя квадратическая погрешность положения характерной точки (Mt), м	Описание закрепления точки
	X	Y		
1	2	3	4	5
н291	222560.05	166859.62	Аналитический метод, 0.10	Закрепление отсутствует
н292	222559.59	166855.11	Аналитический метод, 0.10	Закрепление отсутствует
н293	222558.99	166848.24	Аналитический метод, 0.10	Закрепление отсутствует
н294	222558.51	166841.26	Аналитический метод, 0.10	Закрепление отсутствует
н295	222558.16	166834.27	Аналитический метод, 0.10	Закрепление отсутствует
н296	222557.94	166827.27	Аналитический метод, 0.10	Закрепление отсутствует
н297	222557.85	166820.27	Аналитический метод, 0.10	Закрепление отсутствует
н298	222557.89	166813.27	Аналитический метод, 0.10	Закрепление отсутствует
н299	222558.05	166806.27	Аналитический метод, 0.10	Закрепление отсутствует
н300	222558.30	166800.25	Аналитический метод, 0.10	Закрепление отсутствует
н301	222558.35	166799.28	Аналитический метод, 0.10	Закрепление отсутствует
н302	222558.77	166792.29	Аналитический метод, 0.10	Закрепление отсутствует
н303	222559.30	166785.49	Аналитический метод, 0.10	Закрепление отсутствует
н304	222560.00	166778.35	Аналитический метод, 0.10	Закрепление отсутствует
н305	222560.51	166774.11	Аналитический метод, 0.10	Закрепление отсутствует
н306	222560.81	166771.39	Аналитический метод, 0.10	Закрепление отсутствует
н307	222560.92	166770.59	Аналитический метод, 0.10	Закрепление отсутствует
н308	222561.75	166764.46	Аналитический метод, 0.10	Закрепление отсутствует
н309	222562.81	166757.54	Аналитический метод, 0.10	Закрепление отсутствует

КАРТА (ПЛАН)

зона санитарной охраны водозаборной скважины № 1403/48 III пояс

(наименование объекта землеустройства)

Сведения о местоположении границ объекта землеустройства

2. Сведения о характерных точках границ объекта землеустройства

Обозначение характерных точек границ	Координаты, м		Метод определения координат и средняя квадратическая погрешность положения характерной точки (Mt), м	Описание закрепления точки
	X	Y		
1	2	3	4	5
н310	222564.00	166750.64	Аналитический метод, 0.10	Закрепление отсутствует
н311	222565.32	166743.77	Аналитический метод, 0.10	Закрепление отсутствует
н312	222566.64	166736.89	Аналитический метод, 0.10	Закрепление отсутствует
н313	222568.33	166730.09	Аналитический метод, 0.10	Закрепление отсутствует
н314	222570.03	166723.30	Аналитический метод, 0.10	Закрепление отсутствует
н315	222571.85	166716.54	Аналитический метод, 0.10	Закрепление отсутствует
н316	222573.80	166709.82	Аналитический метод, 0.10	Закрепление отсутствует
н317	222574.60	166707.16	Аналитический метод, 0.10	Закрепление отсутствует
н318	222575.86	166703.13	Аналитический метод, 0.10	Закрепление отсутствует
н319	222578.05	166696.48	Аналитический метод, 0.10	Закрепление отсутствует
н320	222578.69	166694.60	Аналитический метод, 0.10	Закрепление отсутствует
н321	222580.45	166689.65	Аналитический метод, 0.10	Закрепление отсутствует
н322	222582.80	166683.31	Аналитический метод, 0.10	Закрепление отсутствует
н323	222585.36	166676.80	Аналитический метод, 0.10	Закрепление отсутствует
н324	222588.03	166670.49	Аналитический метод, 0.10	Закрепление отсутствует
н325	222590.83	166663.91	Аналитический метод, 0.10	Закрепление отсутствует
н326	222593.74	166657.54	Аналитический метод, 0.10	Закрепление отсутствует
н327	222596.76	166651.23	Аналитический метод, 0.10	Закрепление отсутствует
н328	222599.91	166644.98	Аналитический метод, 0.10	Закрепление отсутствует

КАРТА (ПЛАН)

зона санитарной охраны водозаборной скважины № 1403/48 III пояс

(наименование объекта землеустройства)

Сведения о местоположении границ объекта землеустройства

2. Сведения о характерных точках границ объекта землеустройства

Обозначение характерных точек границ	Координаты, м		Метод определения координат и средняя квадратическая погрешность положения характерной точки (Mt), м	Описание закрепления точки
	X	Y		
1	2	3	4	5
н329	222603.17	166638.78	Аналитический метод, 0.10	Закрепление отсутствует
н330	222606.54	166632.65	Аналитический метод, 0.10	Закрепление отсутствует
н331	222610.02	166626.58	Аналитический метод, 0.10	Закрепление отсутствует
н332	222613.62	166620.57	Аналитический метод, 0.10	Закрепление отсутствует
н333	222617.32	166614.63	Аналитический метод, 0.10	Закрепление отсутствует
н334	222621.14	166608.76	Аналитический метод, 0.10	Закрепление отсутствует
н335	222625.06	166602.97	Аналитический метод, 0.10	Закрепление отсутствует
н336	222629.09	166597.24	Аналитический метод, 0.10	Закрепление отсутствует
н337	222633.22	166591.59	Аналитический метод, 0.10	Закрепление отсутствует
н338	222637.51	166586.06	Аналитический метод, 0.10	Закрепление отсутствует
н339	222641.80	166580.52	Аналитический метод, 0.10	Закрепление отсутствует
н340	222646.23	166575.11	Аналитический метод, 0.10	Закрепление отсутствует
н341	222650.77	166569.78	Аналитический метод, 0.10	Закрепление отсутствует
н342	222655.41	166564.53	Аналитический метод, 0.10	Закрепление отсутствует
н343	222660.14	166559.38	Аналитический метод, 0.10	Закрепление отсутствует
н344	222660.85	166558.62	Аналитический метод, 0.10	Закрепление отсутствует
н345	222664.96	166554.30	Аналитический метод, 0.10	Закрепление отсутствует
н346	222669.88	166549.32	Аналитический метод, 0.10	Закрепление отсутствует
н347	222674.89	166544.43	Аналитический метод, 0.10	Закрепление отсутствует

КАРТА (ПЛАН)

зона санитарной охраны водозаборной скважины № 1403/48 III пояс

(наименование объекта землеустройства)

Сведения о местоположении границ объекта землеустройства

2. Сведения о характерных точках границ объекта землеустройства

Обозначение характерных точек границ	Координаты, м		Метод определения координат и средняя квадратическая погрешность положения характерной точки (Mt), м	Описание закрепления точки
	X	Y		
1	2	3	4	5
н348	222679.99	166539.63	Аналитический метод, 0.10	Закрепление отсутствует
н349	222685.17	166534.93	Аналитический метод, 0.10	Закрепление отсутствует
н350	222690.36	166530.23	Аналитический метод, 0.10	Закрепление отсутствует
н351	222695.80	166525.82	Аналитический метод, 0.10	Закрепление отсутствует
н352	222701.23	166521.41	Аналитический метод, 0.10	Закрепление отсутствует
н353	222706.75	166517.10	Аналитический метод, 0.10	Закрепление отсутствует
н354	222712.35	166512.89	Аналитический метод, 0.10	Закрепление отсутствует
н355	222718.02	166508.79	Аналитический метод, 0.10	Закрепление отсутствует
н356	222723.77	166504.80	Аналитический метод, 0.10	Закрепление отсутствует
н357	222729.59	166500.91	Аналитический метод, 0.10	Закрепление отсутствует
н358	222735.48	166497.12	Аналитический метод, 0.10	Закрепление отсутствует
н359	222741.43	166493.45	Аналитический метод, 0.10	Закрепление отсутствует
н360	222747.46	166489.89	Аналитический метод, 0.10	Закрепление отсутствует
н361	222753.55	166486.44	Аналитический метод, 0.10	Закрепление отсутствует
н362	222759.70	166483.10	Аналитический метод, 0.10	Закрепление отсутствует
н363	222765.92	166479.87	Аналитический метод, 0.10	Закрепление отсутствует
н364	222772.19	166476.76	Аналитический метод, 0.10	Закрепление отсутствует
н365	222778.51	166473.77	Аналитический метод, 0.10	Закрепление отсутствует
н366	222784.90	166470.89	Аналитический метод, 0.10	Закрепление отсутствует

КАРТА (ПЛАН)

зона санитарной охраны водозаборной скважины № 1403/48 III пояс

(наименование объекта землеустройства)

Сведения о местоположении границ объекта землеустройства

2. Сведения о характерных точках границ объекта землеустройства

Обозначение характерных точек границ	Координаты, м		Метод определения координат и средняя квадратическая погрешность положения характерной точки (Mt), м	Описание закрепления точки
	X	Y		
1	2	3	4	5
н367	222791.33	166468.14	Аналитический метод, 0.10	Закрепление отсутствует
н368	222797.81	166465.50	Аналитический метод, 0.10	Закрепление отсутствует
н369	222804.34	166462.98	Аналитический метод, 0.10	Закрепление отсутствует
н370	222810.92	166460.58	Аналитический метод, 0.10	Закрепление отсутствует
н371	222817.54	166458.30	Аналитический метод, 0.10	Закрепление отсутствует
н372	222824.20	166456.15	Аналитический метод, 0.10	Закрепление отсутствует
н373	222830.90	166454.11	Аналитический метод, 0.10	Закрепление отсутствует
н374	222837.63	166452.21	Аналитический метод, 0.10	Закрепление отсутствует
н375	222844.40	166450.42	Аналитический метод, 0.10	Закрепление отсутствует
н376	222851.20	166448.76	Аналитический метод, 0.10	Закрепление отсутствует
н377	222858.03	166447.23	Аналитический метод, 0.10	Закрепление отсутствует
н378	222864.89	166445.82	Аналитический метод, 0.10	Закрепление отсутствует
н379	222871.77	166444.54	Аналитический метод, 0.10	Закрепление отсутствует
н380	222878.68	166443.39	Аналитический метод, 0.10	Закрепление отсутствует
н381	222885.60	166442.36	Аналитический метод, 0.10	Закрепление отсутствует
н382	222887.81	166442.03	Аналитический метод, 0.10	Закрепление отсутствует
н383	222892.54	166441.46	Аналитический метод, 0.10	Закрепление отсутствует
н384	222899.51	166440.76	Аналитический метод, 0.10	Закрепление отсутствует
н385	222906.47	166440.05	Аналитический метод, 0.10	Закрепление отсутствует

КАРТА (ПЛАН)

зона санитарной охраны водозаборной скважины № 1403/48 III пояс

(наименование объекта землеустройства)

Сведения о местоположении границ объекта землеустройства

2. Сведения о характерных точках границ объекта землеустройства

Обозначение характерных точек границ	Координаты, м		Метод определения координат и средняя квадратическая погрешность положения характерной точки (Mt), м	Описание закрепления точки
	X	Y		
1	2	3	4	5
н386	222913.45	166439.54	Аналитический метод, 0.10	Закрепление отсутствует
н387	222920.44	166439.15	Аналитический метод, 0.10	Закрепление отсутствует
н388	222927.44	166438.90	Аналитический метод, 0.10	Закрепление отсутствует
н389	222934.44	166438.77	Аналитический метод, 0.10	Закрепление отсутствует
н390	222941.44	166438.77	Аналитический метод, 0.10	Закрепление отсутствует
н391	222948.26	166438.83	Аналитический метод, 0.10	Закрепление отсутствует
н392	222955.25	166439.15	Аналитический метод, 0.10	Закрепление отсутствует
н393	222962.24	166439.54	Аналитический метод, 0.10	Закрепление отсутствует
н394	222969.22	166440.05	Аналитический метод, 0.10	Закрепление отсутствует
н395	222976.19	166440.69	Аналитический метод, 0.10	Закрепление отсутствует
н396	222983.15	166441.46	Аналитический метод, 0.10	Закрепление отсутствует
н397	222990.09	166442.36	Аналитический метод, 0.10	Закрепление отсутствует
н398	222997.02	166443.39	Аналитический метод, 0.10	Закрепление отсутствует
н399	223003.92	166444.54	Аналитический метод, 0.10	Закрепление отсутствует
н400	223010.80	166445.82	Аналитический метод, 0.10	Закрепление отсутствует
н401	223017.66	166447.23	Аналитический метод, 0.10	Закрепление отсутствует
н402	223024.49	166448.76	Аналитический метод, 0.10	Закрепление отсутствует
н403	223031.29	166450.42	Аналитический метод, 0.10	Закрепление отсутствует
н404	223039.41	166452.58	Аналитический метод, 0.10	Закрепление отсутствует

КАРТА (ПЛАН)**зона санитарной охраны водозаборной скважины № 1403/48 III пояс**

(наименование объекта землеустройства)

Сведения о местоположении границ объекта землеустройства**2. Сведения о характерных точках границ объекта землеустройства**

Обозначение характерных точек границ	Координаты, м		Метод определения координат и средняя квадратическая погрешность положения характерной точки (Mt), м	Описание закрепления точки
	X	Y		
1	2	3	4	5
н405	223044.79	166454.11	Аналитический метод, 0.10	Закрепление отсутствует
н406	223051.49	166456.15	Аналитический метод, 0.10	Закрепление отсутствует
н407	223058.15	166458.30	Аналитический метод, 0.10	Закрепление отсутствует
н408	223064.76	166460.62	Аналитический метод, 0.10	Закрепление отсутствует
н409	223071.34	166463.01	Аналитический метод, 0.10	Закрепление отсутствует
н410	223077.87	166465.53	Аналитический метод, 0.10	Закрепление отсутствует
н411	223084.35	166468.18	Аналитический метод, 0.10	Закрепление отсутствует
н412	223090.80	166470.90	Аналитический метод, 0.10	Закрепление отсутствует
н413	223097.16	166473.81	Аналитический метод, 0.10	Закрепление отсутствует
н414	223103.50	166476.78	Аналитический метод, 0.10	Закрепление отсутствует
н415	223109.76	166479.91	Аналитический метод, 0.10	Закрепление отсутствует
н416	223115.92	166483.10	Аналитический метод, 0.10	Закрепление отсутствует
н417	223122.13	166486.46	Аналитический метод, 0.10	Закрепление отсутствует
н418	223128.21	166489.93	Аналитический метод, 0.10	Закрепление отсутствует
н419	223134.25	166493.46	Аналитический метод, 0.10	Закрепление отсутствует
н420	223140.19	166497.16	Аналитический метод, 0.10	Закрепление отсутствует
н421	223146.10	166500.92	Аналитический метод, 0.10	Закрепление отсутствует
н422	223151.90	166504.83	Аналитический метод, 0.10	Закрепление отсутствует
н423	223157.65	166508.82	Аналитический метод, 0.10	Закрепление отсутствует

КАРТА (ПЛАН)

зона санитарной охраны водозаборной скважины № 1403/48 III пояс

(наименование объекта землеустройства)

Сведения о местоположении границ объекта землеустройства

2. Сведения о характерных точках границ объекта землеустройства

Обозначение характерных точек границ	Координаты, м		Метод определения координат и средняя квадратическая погрешность положения характерной точки (Mt), м	Описание закрепления точки
	X	Y		
1	2	3	4	5
н424	223163.33	166512.92	Аналитический метод, 0.10	Закрепление отсутствует
н425	223168.92	166517.13	Аналитический метод, 0.10	Закрепление отсутствует
н426	223174.46	166521.41	Аналитический метод, 0.10	Закрепление отсутствует
н427	223179.87	166525.85	Аналитический метод, 0.10	Закрепление отсутствует
н428	223185.24	166530.34	Аналитический метод, 0.10	Закрепление отсутствует
н429	223190.49	166534.96	Аналитический метод, 0.10	Закрепление отсутствует
н430	223195.68	166539.66	Аналитический метод, 0.10	Закрепление отсутствует
н431	223200.79	166544.45	Аналитический метод, 0.10	Закрепление отсутствует
н432	223205.78	166549.35	Аналитический метод, 0.10	Закрепление отсутствует
н433	223210.73	166554.30	Аналитический метод, 0.10	Закрепление отсутствует
н434	223215.52	166559.41	Аналитический метод, 0.10	Закрепление отсутствует
н435	223220.27	166564.55	Аналитический метод, 0.10	Закрепление отсутствует
н436	223224.89	166569.81	Аналитический метод, 0.10	Закрепление отсутствует
н437	223229.43	166575.14	Аналитический метод, 0.10	Закрепление отсутствует
н438	223233.90	166580.52	Аналитический метод, 0.10	Закрепление отсутствует
н439	223238.20	166586.05	Аналитический метод, 0.10	Закрепление отсутствует
н440	223242.47	166591.59	Аналитический метод, 0.10	Закрепление отсутствует
н441	223246.57	166597.27	Аналитический метод, 0.10	Закрепление отсутствует
н442	223249.87	166601.87	Аналитический метод, 0.10	Закрепление отсутствует

КАРТА (ПЛАН)

зона санитарной охраны водозаборной скважины № 1403/48 III пояс

(наименование объекта землеустройства)

Сведения о местоположении границ объекта землеустройства

2. Сведения о характерных точках границ объекта землеустройства

Обозначение характерных точек границ	Координаты, м		Метод определения координат и средняя квадратическая погрешность положения характерной точки (Mt), м	Описание закрепления точки
	X	Y		
1	2	3	4	5
н443	223254.57	166608.75	Аналитический метод, 0.10	Закрепление отсутствует
н444	223256.32	166611.46	Аналитический метод, 0.10	Закрепление отсутствует
н445	223257.53	166613.32	Аналитический метод, 0.10	Закрепление отсутствует
н446	223262.07	166620.57	Аналитический метод, 0.10	Закрепление отсутствует
н447	223266.00	166627.23	Аналитический метод, 0.10	Закрепление отсутствует
н448	223269.15	166632.65	Аналитический метод, 0.10	Закрепление отсутствует
н449	223272.49	166638.80	Аналитический метод, 0.10	Закрепление отсутствует
н450	223275.76	166644.99	Аналитический метод, 0.10	Закрепление отсутствует
н451	223278.93	166651.23	Аналитический метод, 0.10	Закрепление отсутствует
н452	223281.96	166657.54	Аналитический метод, 0.10	Закрепление отсутствует
н453	223284.87	166663.91	Аналитический метод, 0.10	Закрепление отсутствует
н454	223287.66	166670.33	Аналитический метод, 0.10	Закрепление отсутствует
н455	223290.60	166677.50	Аналитический метод, 0.10	Закрепление отсутствует
н456	223293.12	166684.03	Аналитический метод, 0.10	Закрепление отсутствует
н457	223295.54	166690.60	Аналитический метод, 0.10	Закрепление отсутствует
н458	223297.86	166697.21	Аналитический метод, 0.10	Закрепление отсутствует
н459	223300.01	166703.87	Аналитический метод, 0.10	Закрепление отсутствует
н460	223302.11	166710.54	Аналитический метод, 0.10	Закрепление отсутствует
н461	223304.00	166717.28	Аналитический метод, 0.10	Закрепление отсутствует

КАРТА (ПЛАН)

зона санитарной охраны водозаборной скважины № 1403/48 III пояс

(наименование объекта землеустройства)

Сведения о местоположении границ объекта землеустройства

2. Сведения о характерных точках границ объекта землеустройства

Обозначение характерных точек границ	Координаты, м		Метод определения координат и средняя квадратическая погрешность положения характерной точки (Mt), м	Описание закрепления точки
	X	Y		
1	2	3	4	5
н462	223305.85	166724.03	Аналитический метод, 0.10	Закрепление отсутствует
н463	223307.50	166730.84	Аналитический метод, 0.10	Закрепление отсутствует
н464	223309.05	166737.66	Аналитический метод, 0.10	Закрепление отсутствует
н465	223310.50	166744.51	Аналитический метод, 0.10	Закрепление отсутствует
н466	223311.83	166751.38	Аналитический метод, 0.10	Закрепление отсутствует
н467	223313.00	166758.28	Аналитический метод, 0.10	Закрепление отсутствует
н468	223314.01	166765.21	Аналитический метод, 0.10	Закрепление отсутствует
н469	223314.95	166772.15	Аналитический метод, 0.10	Закрепление отсутствует
н470	223315.77	166779.10	Аналитический метод, 0.10	Закрепление отсутствует
н471	223316.44	166786.07	Аналитический метод, 0.10	Закрепление отсутствует
н472	223316.98	166793.04	Аналитический метод, 0.10	Закрепление отсутствует
н473	223317.35	166799.72	Аналитический метод, 0.10	Закрепление отсутствует
н474	223317.38	166800.03	Аналитический метод, 0.10	Закрепление отсутствует
н475	223317.67	166807.03	Аналитический метод, 0.10	Закрепление отсутствует
н476	223317.82	166814.03	Аналитический метод, 0.10	Закрепление отсутствует
н477	223317.84	166821.03	Аналитический метод, 0.10	Закрепление отсутствует
н478	223317.81	166823.52	Аналитический метод, 0.10	Закрепление отсутствует
н479	223317.73	166828.02	Аналитический метод, 0.10	Закрепление отсутствует
н480	223317.50	166835.02	Аналитический метод, 0.10	Закрепление отсутствует

КАРТА (ПЛАН)**зона санитарной охраны водозаборной скважины № 1403/48 III пояс**

(наименование объекта землеустройства)

Сведения о местоположении границ объекта землеустройства**2. Сведения о характерных точках границ объекта землеустройства**

Обозначение характерных точек границ	Координаты, м		Метод определения координат и средняя квадратическая погрешность положения характерной точки (Mt), м	Описание закрепления точки
	X	Y		
1	2	3	4	5
н481	223317.13	166842.01	Аналитический метод, 0.10	Закрепление отсутствует
н482	223316.64	166848.99	Аналитический метод, 0.10	Закрепление отсутствует
н483	223316.02	166855.97	Аналитический метод, 0.10	Закрепление отсутствует
н484	223315.27	166862.93	Аналитический метод, 0.10	Закрепление отсутствует
н485	223314.39	166869.87	Аналитический метод, 0.10	Закрепление отсутствует
н486	223313.39	166876.80	Аналитический метод, 0.10	Закрепление отсутствует
н487	223312.25	166883.71	Аналитический метод, 0.10	Закрепление отсутствует
н488	223310.99	166890.59	Аналитический метод, 0.10	Закрепление отсутствует
н489	223309.61	166897.45	Аналитический метод, 0.10	Закрепление отсутствует
н490	223308.09	166904.29	Аналитический метод, 0.10	Закрепление отсутствует
н491	223306.46	166911.09	Аналитический метод, 0.10	Закрепление отсутствует
н492	223304.69	166917.87	Аналитический метод, 0.10	Закрепление отсутствует
н493	223302.81	166924.61	Аналитический метод, 0.10	Закрепление отсутствует
н494	223301.34	166929.50	Аналитический метод, 0.10	Закрепление отсутствует
н495	223300.79	166931.31	Аналитический метод, 0.10	Закрепление отсутствует
н496	223298.66	166937.98	Аналитический метод, 0.10	Закрепление отсутствует
н497	223296.40	166944.60	Аналитический метод, 0.10	Закрепление отсутствует
н498	223294.02	166951.19	Аналитический метод, 0.10	Закрепление отсутствует
н499	223293.83	166951.68	Аналитический метод, 0.10	Закрепление отсутствует

КАРТА (ПЛАН)

зона санитарной охраны водозаборной скважины № 1403/48 III пояс

(наименование объекта землеустройства)

Сведения о местоположении границ объекта землеустройства

2. Сведения о характерных точках границ объекта землеустройства

Обозначение характерных точек границ	Координаты, м		Метод определения координат и средняя квадратическая погрешность положения характерной точки (Mt), м	Описание закрепления точки
	X	Y		
1	2	3	4	5
н500	223291.52	166957.73	Аналитический метод, 0.10	Закрепление отсутствует
н501	223288.90	166964.22	Аналитический метод, 0.10	Закрепление отсутствует
н502	223286.16	166970.66	Аналитический метод, 0.10	Закрепление отсутствует
н503	223283.31	166977.05	Аналитический метод, 0.10	Закрепление отсутствует
н504	223280.33	166983.39	Аналитический метод, 0.10	Закрепление отсутствует
н505	223277.24	166989.67	Аналитический метод, 0.10	Закрепление отсутствует
н506	223274.03	166995.89	Аналитический метод, 0.10	Закрепление отсутствует
н507	223270.72	167002.05	Аналитический метод, 0.10	Закрепление отсутствует
н508	223267.28	167008.15	Аналитический метод, 0.10	Закрепление отсутствует
н509	223263.74	167014.19	Аналитический метод, 0.10	Закрепление отсутствует
н510	223260.08	167020.16	Аналитический метод, 0.10	Закрепление отсутствует
н511	223256.32	167026.06	Аналитический метод, 0.10	Закрепление отсутствует
н512	223254.94	167028.14	Аналитический метод, 0.10	Закрепление отсутствует
н513	223252.44	167031.89	Аналитический метод, 0.10	Закрепление отсутствует
н514	223248.57	167037.51	Аналитический метод, 0.10	Закрепление отсутствует
н515	223244.38	167043.34	Аналитический метод, 0.10	Закрепление отсутствует
н516	223240.19	167048.94	Аналитический метод, 0.10	Закрепление отсутствует
н517	223235.90	167054.47	Аналитический метод, 0.10	Закрепление отсутствует
н518	223231.41	167059.84	Аналитический метод, 0.10	Закрепление отсутствует

КАРТА (ПЛАН)**зона санитарной охраны водозаборной скважины № 1403/48 III пояс**

(наименование объекта землеустройства)

Сведения о местоположении границ объекта землеустройства**2. Сведения о характерных точках границ объекта землеустройства**

Обозначение характерных точек границ	Координаты, м		Метод определения координат и средняя квадратическая погрешность положения характерной точки (Mt), м	Описание закрепления точки
	X	Y		
1	2	3	4	5
н519	223227.02	167065.29	Аналитический метод, 0.10	Закрепление отсутствует
н520	223224.50	167068.20	Аналитический метод, 0.10	Закрепление отсутствует
н521	223222.43	167070.58	Аналитический метод, 0.10	Закрепление отсутствует
н522	223217.74	167075.78	Аналитический метод, 0.10	Закрепление отсутствует
н523	223213.68	167080.20	Аналитический метод, 0.10	Закрепление отсутствует
н524	223208.08	167085.91	Аналитический метод, 0.10	Закрепление отсутствует
н525	223203.11	167090.84	Аналитический метод, 0.10	Закрепление отсутствует
н526	223198.06	167095.68	Аналитический метод, 0.10	Закрепление отсутствует
н527	223192.91	167100.43	Аналитический метод, 0.10	Закрепление отсутствует
н528	223187.68	167105.08	Аналитический метод, 0.10	Закрепление отсутствует
н529	223182.36	167109.63	Аналитический метод, 0.10	Закрепление отсутствует
н530	223176.96	167114.09	Аналитический метод, 0.10	Закрепление отсутствует
н531	223171.48	167118.44	Аналитический метод, 0.10	Закрепление отсутствует
н532	223165.92	167122.70	Аналитический метод, 0.10	Закрепление отсутствует
н533	223160.29	167126.85	Аналитический метод, 0.10	Закрепление отсутствует
н534	223154.57	167130.89	Аналитический метод, 0.10	Закрепление отсутствует
н535	223148.79	167134.83	Аналитический метод, 0.10	Закрепление отсутствует
н536	223142.93	167138.66	Аналитический метод, 0.10	Закрепление отсутствует
н537	223137.00	167142.39	Аналитический метод, 0.10	Закрепление отсутствует

КАРТА (ПЛАН)

зона санитарной охраны водозаборной скважины № 1403/48 III пояс

(наименование объекта землеустройства)

Сведения о местоположении границ объекта землеустройства

2. Сведения о характерных точках границ объекта землеустройства

Обозначение характерных точек границ	Координаты, м		Метод определения координат и средняя квадратическая погрешность положения характерной точки (Mt), м	Описание закрепления точки
	X	Y		
1	2	3	4	5
н538	223131.01	167146.00	Аналитический метод, 0.10	Закрепление отсутствует
н539	223124.94	167149.50	Аналитический метод, 0.10	Закрепление отсутствует
н540	223118.82	167152.89	Аналитический метод, 0.10	Закрепление отсутствует
н541	223112.64	167156.17	Аналитический метод, 0.10	Закрепление отсутствует
н542	223106.39	167159.33	Аналитический метод, 0.10	Закрепление отсутствует
н543	223100.09	167162.38	Аналитический метод, 0.10	Закрепление отсутствует
н544	223093.73	167165.31	Аналитический метод, 0.10	Закрепление отсутствует
н545	223087.32	167168.12	Аналитический метод, 0.10	Закрепление отсутствует
н546	223080.86	167170.82	Аналитический метод, 0.10	Закрепление отсутствует
н547	223074.35	167173.39	Аналитический метод, 0.10	Закрепление отсутствует
н548	223067.79	167175.84	Аналитический метод, 0.10	Закрепление отсутствует
н549	223061.20	167178.18	Аналитический метод, 0.10	Закрепление отсутствует
н550	223054.55	167180.39	Аналитический метод, 0.10	Закрепление отсутствует
н551	223047.87	167182.48	Аналитический метод, 0.10	Закрепление отсутствует
н552	223041.15	167184.44	Аналитический метод, 0.10	Закрепление отсутствует
н553	223034.40	167186.28	Аналитический метод, 0.10	Закрепление отсутствует
н554	223027.61	167188.00	Аналитический метод, 0.10	Закрепление отсутствует
н555	223020.80	167189.59	Аналитический метод, 0.10	Закрепление отсутствует
н556	223013.95	167191.05	Аналитический метод, 0.10	Закрепление отсутствует

КАРТА (ПЛАН)

зона санитарной охраны водозаборной скважины № 1403/48 III пояс

(наименование объекта землеустройства)

Сведения о местоположении границ объекта землеустройства

2. Сведения о характерных точках границ объекта землеустройства

Обозначение характерных точек границ	Координаты, м		Метод определения координат и средняя квадратическая погрешность положения характерной точки (Mt), м	Описание закрепления точки
	X	Y		
1	2	3	4	5
н557	223007.08	167192.39	Аналитический метод, 0.10	Закрепление отсутствует
н558	223000.19	167193.61	Аналитический метод, 0.10	Закрепление отсутствует
н559	222993.27	167194.69	Аналитический метод, 0.10	Закрепление отсутствует
н560	222986.34	167195.65	Аналитический метод, 0.10	Закрепление отсутствует
н561	222980.68	167196.33	Аналитический метод, 0.10	Закрепление отсутствует
н196	222972.42	167197.18	Аналитический метод, 0.10	Закрепление отсутствует

3. Сведения о характерных точках части (частей) границы объекта землеустройства

-	-	-	-	-
---	---	---	---	---

4. Сведения о частях границ объекта землеустройства, совпадающих с местоположением внешних границ природных объектов и (или) объектов искусственного происхождения

Обозначение части границ		Описание прохождения части границ
от точки	до точки	
1	2	3
н196	н197	Граница III пояса санитарной охраны водозаборной скважины проходит по с. Большое Кузьминское
н197	н198	Граница III пояса санитарной охраны водозаборной скважины проходит по с. Большое Кузьминское
н198	н199	Граница III пояса санитарной охраны водозаборной скважины проходит по с. Большое Кузьминское
н199	н200	Граница III пояса санитарной охраны водозаборной скважины проходит по с. Большое Кузьминское
н200	н201	Граница III пояса санитарной охраны водозаборной скважины проходит по с. Большое Кузьминское
н201	н202	Граница III пояса санитарной охраны водозаборной скважины проходит по с. Большое Кузьминское
н202	н203	Граница III пояса санитарной охраны водозаборной скважины проходит по с. Большое Кузьминское
н203	н204	Граница III пояса санитарной охраны водозаборной скважины проходит по с. Большое Кузьминское
н204	н205	Граница III пояса санитарной охраны водозаборной скважины проходит по с. Большое Кузьминское

КАРТА (ПЛАН)

зона санитарной охраны водозаборной скважины № 1403/48 III пояс

(наименование объекта землеустройства)

Сведения о местоположении границ объекта землеустройства

4. Сведения о частях границ объекта землеустройства, совпадающих с местоположением внешних границ природных объектов и (или) объектов искусственного происхождения

Обозначение части границ		Описание прохождения части границ
от точки	до точки	
1	2	3
н205	н206	Граница III пояса санитарной охраны водозаборной скважины проходит по с. Большое Кузьминское
н206	н207	Граница III пояса санитарной охраны водозаборной скважины проходит по с. Большое Кузьминское
н207	н208	Граница III пояса санитарной охраны водозаборной скважины проходит по с. Большое Кузьминское
н208	н209	Граница III пояса санитарной охраны водозаборной скважины проходит по с. Большое Кузьминское
н209	н210	Граница III пояса санитарной охраны водозаборной скважины проходит по с. Большое Кузьминское
н210	н211	Граница III пояса санитарной охраны водозаборной скважины проходит по с. Большое Кузьминское
н211	н212	Граница III пояса санитарной охраны водозаборной скважины проходит по с. Большое Кузьминское
н212	н213	Граница III пояса санитарной охраны водозаборной скважины проходит по с. Большое Кузьминское
н213	н214	Граница III пояса санитарной охраны водозаборной скважины проходит по с. Большое Кузьминское
н214	н215	Граница III пояса санитарной охраны водозаборной скважины проходит по с. Большое Кузьминское
н215	н216	Граница III пояса санитарной охраны водозаборной скважины проходит по с. Большое Кузьминское
н216	н217	Граница III пояса санитарной охраны водозаборной скважины проходит по с. Большое Кузьминское
н217	н218	Граница III пояса санитарной охраны водозаборной скважины проходит по с. Большое Кузьминское
н218	н219	Граница III пояса санитарной охраны водозаборной скважины проходит по с. Большое Кузьминское
н219	н220	Граница III пояса санитарной охраны водозаборной скважины проходит по с. Большое Кузьминское
н220	н221	Граница III пояса санитарной охраны водозаборной скважины проходит по с. Большое Кузьминское
н221	н222	Граница III пояса санитарной охраны водозаборной скважины проходит по с. Большое Кузьминское
н222	н223	Граница III пояса санитарной охраны водозаборной скважины проходит по с. Большое Кузьминское
н223	н224	Граница III пояса санитарной охраны водозаборной скважины проходит по с. Большое Кузьминское
н224	н225	Граница III пояса санитарной охраны водозаборной скважины проходит по с. Большое Кузьминское

КАРТА (ПЛАН)

зона санитарной охраны водозаборной скважины № 1403/48 III пояс

(наименование объекта землеустройства)

Сведения о местоположении границ объекта землеустройства

4. Сведения о частях границ объекта землеустройства, совпадающих с местоположением внешних границ природных объектов и (или) объектов искусственного происхождения

Обозначение части границ		Описание прохождения части границ
от точки	до точки	
1	2	3
н225	н226	Граница III пояса санитарной охраны водозаборной скважины проходит по с. Большое Кузьминское
н226	н227	Граница III пояса санитарной охраны водозаборной скважины проходит по с. Большое Кузьминское
н227	н228	Граница III пояса санитарной охраны водозаборной скважины проходит по с. Большое Кузьминское
н228	н229	Граница III пояса санитарной охраны водозаборной скважины проходит по с. Большое Кузьминское
н229	н230	Граница III пояса санитарной охраны водозаборной скважины проходит по с. Большое Кузьминское
н230	н231	Граница III пояса санитарной охраны водозаборной скважины проходит по с. Большое Кузьминское
н231	н232	Граница III пояса санитарной охраны водозаборной скважины проходит по с. Большое Кузьминское
н232	н233	Граница III пояса санитарной охраны водозаборной скважины проходит по с. Большое Кузьминское
н233	н234	Граница III пояса санитарной охраны водозаборной скважины проходит по с. Большое Кузьминское
н234	н235	Граница III пояса санитарной охраны водозаборной скважины проходит по с. Большое Кузьминское
н235	н236	Граница III пояса санитарной охраны водозаборной скважины проходит по с. Большое Кузьминское
н236	н237	Граница III пояса санитарной охраны водозаборной скважины проходит по земельному участку с кадастровым номером 33:03:001004:611 (входит в единое землепользование 33:03:001004:51)
н237	н238	Граница III пояса санитарной охраны водозаборной скважины проходит по земельному участку с кадастровым номером 33:03:001004:611 (входит в единое землепользование 33:03:001004:51)
н238	н239	Граница III пояса санитарной охраны водозаборной скважины проходит по с. Большое Кузьминское
н239	н240	Граница III пояса санитарной охраны водозаборной скважины проходит по земельному участку с кадастровым номером 33:03:001004:52
н240	н241	Граница III пояса санитарной охраны водозаборной скважины проходит по земельному участку с кадастровым номером 33:03:001004:52
н241	н242	Граница III пояса санитарной охраны водозаборной скважины проходит по земельному участку с кадастровым номером 33:03:001004:52

КАРТА (ПЛАН)

зона санитарной охраны водозаборной скважины № 1403/48 III пояс

(наименование объекта землеустройства)

Сведения о местоположении границ объекта землеустройства

4. Сведения о частях границ объекта землеустройства, совпадающих с местоположением внешних границ природных объектов и (или) объектов искусственного происхождения

Обозначение части границ		Описание прохождения части границ
от точки	до точки	
1	2	3
н242	н243	Граница III пояса санитарной охраны водозаборной скважины проходит по земельному участку с кадастровым номером 33:03:001004:52
н243	н244	Граница III пояса санитарной охраны водозаборной скважины проходит по земельному участку с кадастровым номером 33:03:001004:52
н244	н245	Граница III пояса санитарной охраны водозаборной скважины проходит по земельному участку с кадастровым номером 33:03:001004:636
н245	н246	Граница III пояса санитарной охраны водозаборной скважины проходит по земельному участку с кадастровым номером 33:03:001004:636
н246	н247	Граница III пояса санитарной охраны водозаборной скважины проходит по земельному участку с кадастровым номером 33:03:001004:636
н247	н248	Граница III пояса санитарной охраны водозаборной скважины проходит по земельному участку с кадастровым номером 33:03:001004:636
н248	н249	Граница III пояса санитарной охраны водозаборной скважины проходит по с. Большое Кузьминское
н249	н250	Граница III пояса санитарной охраны водозаборной скважины проходит по с. Большое Кузьминское
н250	н251	Граница III пояса санитарной охраны водозаборной скважины проходит по с. Большое Кузьминское
н251	н252	Граница III пояса санитарной охраны водозаборной скважины проходит по с. Большое Кузьминское
н252	н253	Граница III пояса санитарной охраны водозаборной скважины проходит по земельному участку с кадастровым номером 33:03:001004:67
н253	н254	Граница III пояса санитарной охраны водозаборной скважины проходит по земельному участку с кадастровым номером 33:03:001004:67
н254	н255	Граница III пояса санитарной охраны водозаборной скважины проходит по земельному участку с кадастровым номером 33:03:001004:65
н255	н256	Граница III пояса санитарной охраны водозаборной скважины проходит по земельному участку с кадастровым номером 33:03:001004:65
н256	н257	Граница III пояса санитарной охраны водозаборной скважины проходит по земельному участку с кадастровым номером 33:03:001004:65

КАРТА (ПЛАН)

зона санитарной охраны водозаборной скважины № 1403/48 III пояс

(наименование объекта землеустройства)

Сведения о местоположении границ объекта землеустройства

4. Сведения о частях границ объекта землеустройства, совпадающих с местоположением внешних границ природных объектов и (или) объектов искусственного происхождения

Обозначение части границ		Описание прохождения части границ
от точки	до точки	
1	2	3
н257	н258	Граница III пояса санитарной охраны водозаборной скважины проходит по земельному участку с кадастровым номером 33:03:001004:65
н258	н259	Граница III пояса санитарной охраны водозаборной скважины проходит по земельному участку с кадастровым номером 33:03:001004:65
н259	н260	Граница III пояса санитарной охраны водозаборной скважины проходит по с. Большое Кузьминское
н260	н261	Граница III пояса санитарной охраны водозаборной скважины проходит по с. Большое Кузьминское
н261	н262	Граница III пояса санитарной охраны водозаборной скважины проходит по с. Большое Кузьминское
н262	н263	Граница III пояса санитарной охраны водозаборной скважины проходит по с. Большое Кузьминское
н263	н264	Граница III пояса санитарной охраны водозаборной скважины проходит по с. Большое Кузьминское
н264	н265	Граница III пояса санитарной охраны водозаборной скважины проходит по с. Большое Кузьминское
н265	н266	Граница III пояса санитарной охраны водозаборной скважины проходит по с. Большое Кузьминское
н266	н267	Граница III пояса санитарной охраны водозаборной скважины проходит по с. Большое Кузьминское
н267	н268	Граница III пояса санитарной охраны водозаборной скважины проходит по с. Большое Кузьминское
н268	н269	Граница III пояса санитарной охраны водозаборной скважины проходит по с. Большое Кузьминское
н269	н270	Граница III пояса санитарной охраны водозаборной скважины проходит по с. Большое Кузьминское
н270	н271	Граница III пояса санитарной охраны водозаборной скважины проходит по с. Большое Кузьминское
н271	н272	Граница III пояса санитарной охраны водозаборной скважины проходит по с. Большое Кузьминское
н272	н273	Граница III пояса санитарной охраны водозаборной скважины проходит по с. Большое Кузьминское
н273	н274	Граница III пояса санитарной охраны водозаборной скважины проходит по с. Большое Кузьминское
н274	н275	Граница III пояса санитарной охраны водозаборной скважины проходит по с. Большое Кузьминское
н275	н276	Граница III пояса санитарной охраны водозаборной скважины проходит по с. Большое Кузьминское

КАРТА (ПЛАН)**зона санитарной охраны водозаборной скважины № 1403/48 III пояс**

(наименование объекта землеустройства)

Сведения о местоположении границ объекта землеустройства

4. Сведения о частях границ объекта землеустройства, совпадающих с местоположением внешних границ природных объектов и (или) объектов искусственного происхождения

Обозначение части границ		Описание прохождения части границ
от точки	до точки	
1	2	3
н276	н277	Граница II пояса санитарной охраны водозаборной скважины проходит по с. Большое Кузьминское
н277	н278	Граница III пояса санитарной охраны водозаборной скважины проходит по с. Большое Кузьминское
н278	н279	Граница III пояса санитарной охраны водозаборной скважины проходит по с. Большое Кузьминское
н279	н280	Граница III пояса санитарной охраны водозаборной скважины проходит по с. Большое Кузьминское
н280	н281	Граница III пояса санитарной охраны водозаборной скважины проходит по с. Большое Кузьминское
н281	н282	Граница III пояса санитарной охраны водозаборной скважины проходит по с. Большое Кузьминское
н282	н283	Граница IV пояса санитарной охраны водозаборной скважины проходит по с. Большое Кузьминское
н283	н284	Граница III пояса санитарной охраны водозаборной скважины проходит по с. Большое Кузьминское
н284	н285	Граница III пояса санитарной охраны водозаборной скважины проходит по с. Большое Кузьминское
н285	н286	Граница IV пояса санитарной охраны водозаборной скважины проходит по с. Большое Кузьминское
н286	н287	Граница III пояса санитарной охраны водозаборной скважины проходит по с. Большое Кузьминское
н287	н288	Граница III пояса санитарной охраны водозаборной скважины проходит по с. Большое Кузьминское
н288	н289	Граница IV пояса санитарной охраны водозаборной скважины проходит по с. Большое Кузьминское
н289	н290	Граница III пояса санитарной охраны водозаборной скважины проходит по с. Большое Кузьминское
н290	н291	Граница III пояса санитарной охраны водозаборной скважины проходит по с. Большое Кузьминское
н291	н292	Граница III пояса санитарной охраны водозаборной скважины проходит по земельному участку с кадастровым номером 33:03:001004:598
н292	н293	Граница III пояса санитарной охраны водозаборной скважины проходит по с. Большое Кузьминское
н293	н294	Граница III пояса санитарной охраны водозаборной скважины проходит по с. Большое Кузьминское
н294	н295	Граница III пояса санитарной охраны водозаборной скважины проходит по с. Большое Кузьминское
н295	н296	Граница III пояса санитарной охраны водозаборной скважины проходит по с. Большое Кузьминское

КАРТА (ПЛАН)**зона санитарной охраны водозаборной скважины № 1403/48 III пояс**

(наименование объекта землеустройства)

Сведения о местоположении границ объекта землеустройства

4. Сведения о частях границ объекта землеустройства, совпадающих с местоположением внешних границ природных объектов и (или) объектов искусственного происхождения

Обозначение части границ		Описание прохождения части границ
от точки	до точки	
1	2	3
н296	н297	Граница III пояса санитарной охраны водозаборной скважины проходит по с. Большое Кузьминское
н297	н298	Граница III пояса санитарной охраны водозаборной скважины проходит по с. Большое Кузьминское
н298	н299	Граница III пояса санитарной охраны водозаборной скважины проходит по с. Большое Кузьминское
н299	н300	Граница III пояса санитарной охраны водозаборной скважины проходит по с. Большое Кузьминское
н300	н301	Граница III пояса санитарной охраны водозаборной скважины проходит по земельному участку с кадастровым номером 33:03:001004:653
н301	н302	Граница III пояса санитарной охраны водозаборной скважины проходит по земельному участку с кадастровым номером 33:03:001004:653
н302	н303	Граница III пояса санитарной охраны водозаборной скважины проходит по земельному участку с кадастровым номером 33:03:001004:653
н303	н304	Граница III пояса санитарной охраны водозаборной скважины проходит по с. Большое Кузьминское
н304	н305	Граница III пояса санитарной охраны водозаборной скважины проходит по с. Большое Кузьминское
н305	н306	Граница III пояса санитарной охраны водозаборной скважины проходит по земельному участку с кадастровым номером 33:03:001004:487
н306	н307	Граница III пояса санитарной охраны водозаборной скважины проходит по земельному участку с кадастровым номером 33:03:001004:487
н307	н308	Граница III пояса санитарной охраны водозаборной скважины проходит по с. Большое Кузьминское
н308	н309	Граница III пояса санитарной охраны водозаборной скважины проходит по с. Большое Кузьминское
н309	н310	Граница III пояса санитарной охраны водозаборной скважины проходит по с. Большое Кузьминское
н310	н311	Граница III пояса санитарной охраны водозаборной скважины проходит по с. Большое Кузьминское
н311	н312	Граница III пояса санитарной охраны водозаборной скважины проходит по с. Большое Кузьминское
н312	н313	Граница III пояса санитарной охраны водозаборной скважины проходит по с. Большое Кузьминское
н313	н314	Граница III пояса санитарной охраны водозаборной скважины проходит по с. Большое Кузьминское

КАРТА (ПЛАН)**зона санитарной охраны водозаборной скважины № 1403/48 III пояс**

(наименование объекта землеустройства)

Сведения о местоположении границ объекта землеустройства

4. Сведения о частях границ объекта землеустройства, совпадающих с местоположением внешних границ природных объектов и (или) объектов искусственного происхождения

Обозначение части границ		Описание прохождения части границ
от точки	до точки	
1	2	3
н314	н315	Граница II пояса санитарной охраны водозаборной скважины проходит по с. Большое Кузьминское
н315	н316	Граница III пояса санитарной охраны водозаборной скважины проходит по с. Большое Кузьминское
н316	н317	Граница III пояса санитарной охраны водозаборной скважины проходит по с. Большое Кузьминское
н317	н318	Граница III пояса санитарной охраны водозаборной скважины проходит по земельному участку с кадастровым номером 33:03:001004:417
н318	н319	Граница III пояса санитарной охраны водозаборной скважины проходит по земельному участку с кадастровым номером 33:03:001004:417
н319	н320	Граница III пояса санитарной охраны водозаборной скважины проходит по земельному участку с кадастровым номером 33:03:001004:417
н320	н321	Граница III пояса санитарной охраны водозаборной скважины проходит по земельному участку с кадастровым номером 33:03:001004:1175
н321	н322	Граница III пояса санитарной охраны водозаборной скважины проходит по с. Большое Кузьминское
н322	н323	Граница III пояса санитарной охраны водозаборной скважины проходит по с. Большое Кузьминское
н323	н324	Граница III пояса санитарной охраны водозаборной скважины проходит по с. Большое Кузьминское
н324	н325	Граница III пояса санитарной охраны водозаборной скважины проходит по с. Большое Кузьминское
н325	н326	Граница III пояса санитарной охраны водозаборной скважины проходит по с. Большое Кузьминское
н326	н327	Граница III пояса санитарной охраны водозаборной скважины проходит по с. Большое Кузьминское
н327	н328	Граница III пояса санитарной охраны водозаборной скважины проходит по с. Большое Кузьминское
н328	н329	Граница III пояса санитарной охраны водозаборной скважины проходит по с. Большое Кузьминское
н329	н330	Граница III пояса санитарной охраны водозаборной скважины проходит по с. Большое Кузьминское
н330	н331	Граница III пояса санитарной охраны водозаборной скважины проходит по с. Большое Кузьминское
н331	н332	Граница III пояса санитарной охраны водозаборной скважины проходит по с. Большое Кузьминское

КАРТА (ПЛАН)**зона санитарной охраны водозаборной скважины № 1403/48 III пояс**

(наименование объекта землеустройства)

Сведения о местоположении границ объекта землеустройства

4. Сведения о частях границ объекта землеустройства, совпадающих с местоположением внешних границ природных объектов и (или) объектов искусственного происхождения

Обозначение части границ		Описание прохождения части границ
от точки	до точки	
1	2	3
н332	н333	Граница III пояса санитарной охраны водозаборной скважины проходит по с. Большое Кузьминское
н333	н334	Граница III пояса санитарной охраны водозаборной скважины проходит по с. Большое Кузьминское
н334	н335	Граница III пояса санитарной охраны водозаборной скважины проходит по с. Большое Кузьминское
н335	н336	Граница III пояса санитарной охраны водозаборной скважины проходит по с. Большое Кузьминское
н336	н337	Граница III пояса санитарной охраны водозаборной скважины проходит по с. Большое Кузьминское
н337	н338	Граница III пояса санитарной охраны водозаборной скважины проходит по с. Большое Кузьминское
н338	н339	Граница III пояса санитарной охраны водозаборной скважины проходит по с. Большое Кузьминское
н339	н340	Граница III пояса санитарной охраны водозаборной скважины проходит по с. Большое Кузьминское
н340	н341	Граница III пояса санитарной охраны водозаборной скважины проходит по с. Большое Кузьминское
н341	н342	Граница III пояса санитарной охраны водозаборной скважины проходит по с. Большое Кузьминское
н342	н343	Граница III пояса санитарной охраны водозаборной скважины проходит по с. Большое Кузьминское
н343	н344	Граница III пояса санитарной охраны водозаборной скважины проходит по с. Большое Кузьминское
н344	н345	Граница III пояса санитарной охраны водозаборной скважины проходит по земельному участку с кадастровым номером 33:03:001004:612 (входит в единое землепользование 33:03:001004:580)
н345	н346	Граница III пояса санитарной охраны водозаборной скважины проходит по земельному участку с кадастровым номером 33:03:001004:612 (входит в единое землепользование 33:03:001004:580)
н346	н347	Граница III пояса санитарной охраны водозаборной скважины проходит по земельному участку с кадастровым номером 33:03:001004:612 (входит в единое землепользование 33:03:001004:580)
н347	н348	Граница III пояса санитарной охраны водозаборной скважины проходит по земельному участку с кадастровым номером 33:03:001004:612 (входит в единое землепользование 33:03:001004:580)
н348	н349	Граница III пояса санитарной охраны водозаборной скважины проходит по земельному участку с кадастровым номером 33:03:001004:612 (входит в единое землепользование 33:03:001004:580)

КАРТА (ПЛАН)**зона санитарной охраны водозаборной скважины № 1403/48 III пояс**

(наименование объекта землеустройства)

Сведения о местоположении границ объекта землеустройства

4. Сведения о частях границ объекта землеустройства, совпадающих с местоположением внешних границ природных объектов и (или) объектов искусственного происхождения

Обозначение части границ		Описание прохождения части границ
от точки	до точки	
1	2	3
н349	н350	Граница III пояса санитарной охраны водозаборной скважины проходит по земельному участку с кадастровым номером 33:03:001004:612 (входит в единое землепользование 33:03:001004:580)
н350	н351	Граница III пояса санитарной охраны водозаборной скважины проходит по земельному участку с кадастровым номером 33:03:001004:612 (входит в единое землепользование 33:03:001004:580)
н351	н352	Граница III пояса санитарной охраны водозаборной скважины проходит по земельному участку с кадастровым номером 33:03:001004:612 (входит в единое землепользование 33:03:001004:580)
н352	н353	Граница III пояса санитарной охраны водозаборной скважины проходит по земельному участку с кадастровым номером 33:03:001004:612 (входит в единое землепользование 33:03:001004:580)
н353	н354	Граница III пояса санитарной охраны водозаборной скважины проходит по земельному участку с кадастровым номером 33:03:001004:612 (входит в единое землепользование 33:03:001004:580)
н354	н355	Граница III пояса санитарной охраны водозаборной скважины проходит по земельному участку с кадастровым номером 33:03:001004:612 (входит в единое землепользование 33:03:001004:580)
н355	н356	Граница III пояса санитарной охраны водозаборной скважины проходит по земельному участку с кадастровым номером 33:03:001004:612 (входит в единое землепользование 33:03:001004:580)
н356	н357	Граница III пояса санитарной охраны водозаборной скважины проходит по земельному участку с кадастровым номером 33:03:001004:612 (входит в единое землепользование 33:03:001004:580)
н357	н358	Граница III пояса санитарной охраны водозаборной скважины проходит по земельному участку с кадастровым номером 33:03:001004:612 (входит в единое землепользование 33:03:001004:580)
н358	н359	Граница III пояса санитарной охраны водозаборной скважины проходит по земельному участку с кадастровым номером 33:03:001004:612 (входит в единое землепользование 33:03:001004:580)
н359	н360	Граница III пояса санитарной охраны водозаборной скважины проходит по земельному участку с кадастровым номером 33:03:001004:612 (входит в единое землепользование 33:03:001004:580)
н360	н361	Граница III пояса санитарной охраны водозаборной скважины проходит по земельному участку с кадастровым номером 33:03:001004:612 (входит в единое землепользование 33:03:001004:580)
н361	н362	Граница III пояса санитарной охраны водозаборной скважины проходит по земельному участку с кадастровым номером 33:03:001004:612 (входит в единое землепользование 33:03:001004:580)
н362	н363	Граница III пояса санитарной охраны водозаборной скважины проходит по земельному участку с кадастровым номером 33:03:001004:612 (входит в единое землепользование 33:03:001004:580)

КАРТА (ПЛАН)**зона санитарной охраны водозаборной скважины № 1403/48 III пояс**

(наименование объекта землеустройства)

Сведения о местоположении границ объекта землеустройства

4. Сведения о частях границ объекта землеустройства, совпадающих с местоположением внешних границ природных объектов и (или) объектов искусственного происхождения

Обозначение части границ		Описание прохождения части границ
от точки	до точки	
1	2	3
н363	н364	Граница III пояса санитарной охраны водозаборной скважины проходит по земельному участку с кадастровым номером 33:03:001004:612 (входит в единое землепользование 33:03:001004:580)
н364	н365	Граница III пояса санитарной охраны водозаборной скважины проходит по земельному участку с кадастровым номером 33:03:001004:612 (входит в единое землепользование 33:03:001004:580)
н365	н366	Граница III пояса санитарной охраны водозаборной скважины проходит по земельному участку с кадастровым номером 33:03:001004:612 (входит в единое землепользование 33:03:001004:580)
н366	н367	Граница III пояса санитарной охраны водозаборной скважины проходит по земельному участку с кадастровым номером 33:03:001004:612 (входит в единое землепользование 33:03:001004:580)
н367	н368	Граница III пояса санитарной охраны водозаборной скважины проходит по земельному участку с кадастровым номером 33:03:001004:612 (входит в единое землепользование 33:03:001004:580)
н368	н369	Граница III пояса санитарной охраны водозаборной скважины проходит по земельному участку с кадастровым номером 33:03:001004:612 (входит в единое землепользование 33:03:001004:580)
н369	н370	Граница III пояса санитарной охраны водозаборной скважины проходит по земельному участку с кадастровым номером 33:03:001004:612 (входит в единое землепользование 33:03:001004:580)
н370	н371	Граница III пояса санитарной охраны водозаборной скважины проходит по земельному участку с кадастровым номером 33:03:001004:612 (входит в единое землепользование 33:03:001004:580)
н371	н372	Граница III пояса санитарной охраны водозаборной скважины проходит по земельному участку с кадастровым номером 33:03:001004:612 (входит в единое землепользование 33:03:001004:580)
н372	н373	Граница III пояса санитарной охраны водозаборной скважины проходит по земельному участку с кадастровым номером 33:03:001004:612 (входит в единое землепользование 33:03:001004:580)
н373	н374	Граница III пояса санитарной охраны водозаборной скважины проходит по земельному участку с кадастровым номером 33:03:001004:612 (входит в единое землепользование 33:03:001004:580)
н374	н375	Граница III пояса санитарной охраны водозаборной скважины проходит по земельному участку с кадастровым номером 33:03:001004:612 (входит в единое землепользование 33:03:001004:580)
н375	н376	Граница III пояса санитарной охраны водозаборной скважины проходит по земельному участку с кадастровым номером 33:03:001004:612 (входит в единое землепользование 33:03:001004:580)
н376	н377	Граница III пояса санитарной охраны водозаборной скважины проходит по земельному участку с кадастровым номером 33:03:001004:612 (входит в единое землепользование 33:03:001004:580)

КАРТА (ПЛАН)**зона санитарной охраны водозаборной скважины № 1403/48 III пояс**

(наименование объекта землеустройства)

Сведения о местоположении границ объекта землеустройства

4. Сведения о частях границ объекта землеустройства, совпадающих с местоположением внешних границ природных объектов и (или) объектов искусственного происхождения

Обозначение части границ		Описание прохождения части границ
от точки	до точки	
1	2	3
н377	н378	Граница III пояса санитарной охраны водозаборной скважины проходит по земельному участку с кадастровым номером 33:03:001004:612 (входит в единое землепользование 33:03:001004:580)
н378	н379	Граница III пояса санитарной охраны водозаборной скважины проходит по земельному участку с кадастровым номером 33:03:001004:612 (входит в единое землепользование 33:03:001004:580)
н379	н380	Граница III пояса санитарной охраны водозаборной скважины проходит по земельному участку с кадастровым номером 33:03:001004:612 (входит в единое землепользование 33:03:001004:580)
н380	н381	Граница III пояса санитарной охраны водозаборной скважины проходит по земельному участку с кадастровым номером 33:03:001004:612 (входит в единое землепользование 33:03:001004:580)
н381	н382	Граница III пояса санитарной охраны водозаборной скважины проходит по земельному участку с кадастровым номером 33:03:001004:612 (входит в единое землепользование 33:03:001004:580)
н382	н383	Граница III пояса санитарной охраны водозаборной скважины проходит по с. Большое Кузьминское
н383	н384	Граница III пояса санитарной охраны водозаборной скважины проходит по с. Большое Кузьминское
н384	н385	Граница III пояса санитарной охраны водозаборной скважины проходит по с. Большое Кузьминское
н385	н386	Граница III пояса санитарной охраны водозаборной скважины проходит по с. Большое Кузьминское
н386	н387	Граница III пояса санитарной охраны водозаборной скважины проходит по с. Большое Кузьминское
н387	н388	Граница III пояса санитарной охраны водозаборной скважины проходит по с. Большое Кузьминское
н388	н389	Граница III пояса санитарной охраны водозаборной скважины проходит по с. Большое Кузьминское
н389	н390	Граница III пояса санитарной охраны водозаборной скважины проходит по с. Большое Кузьминское
н390	н391	Граница III пояса санитарной охраны водозаборной скважины проходит по с. Большое Кузьминское
н391	н392	Граница III пояса санитарной охраны водозаборной скважины проходит по с. Большое Кузьминское
н392	н393	Граница III пояса санитарной охраны водозаборной скважины проходит по с. Большое Кузьминское
н393	н394	Граница III пояса санитарной охраны водозаборной скважины проходит по с. Большое Кузьминское
н394	н395	Граница III пояса санитарной охраны водозаборной скважины проходит по с. Большое Кузьминское

КАРТА (ПЛАН)**зона санитарной охраны водозаборной скважины № 1403/48 III пояс**

(наименование объекта землеустройства)

Сведения о местоположении границ объекта землеустройства

4. Сведения о частях границ объекта землеустройства, совпадающих с местоположением внешних границ природных объектов и (или) объектов искусственного происхождения

Обозначение части границ		Описание прохождения части границ
от точки	до точки	
1	2	3
н395	н396	Граница III пояса санитарной охраны водозаборной скважины проходит по с. Большое Кузьминское
н396	н397	Граница III пояса санитарной охраны водозаборной скважины проходит по с. Большое Кузьминское
н397	н398	Граница III пояса санитарной охраны водозаборной скважины проходит по с. Большое Кузьминское
н398	н399	Граница III пояса санитарной охраны водозаборной скважины проходит по с. Большое Кузьминское
н399	н400	Граница III пояса санитарной охраны водозаборной скважины проходит по с. Большое Кузьминское
н400	н401	Граница III пояса санитарной охраны водозаборной скважины проходит по с. Большое Кузьминское
н401	н402	Граница III пояса санитарной охраны водозаборной скважины проходит по с. Большое Кузьминское
н402	н403	Граница III пояса санитарной охраны водозаборной скважины проходит по с. Большое Кузьминское
н403	н404	Граница III пояса санитарной охраны водозаборной скважины проходит по с. Большое Кузьминское
н404	н405	Граница III пояса санитарной охраны водозаборной скважины проходит по земельному участку с кадастровым номером 33:03:001004:612 (входит в единое землепользование 33:03:001004:580)
н405	н406	Граница III пояса санитарной охраны водозаборной скважины проходит по земельному участку с кадастровым номером 33:03:001004:612 (входит в единое землепользование 33:03:001004:580)
н406	н407	Граница III пояса санитарной охраны водозаборной скважины проходит по земельному участку с кадастровым номером 33:03:001004:612 (входит в единое землепользование 33:03:001004:580)
н407	н408	Граница III пояса санитарной охраны водозаборной скважины проходит по земельному участку с кадастровым номером 33:03:001004:612 (входит в единое землепользование 33:03:001004:580)
н408	н409	Граница III пояса санитарной охраны водозаборной скважины проходит по земельному участку с кадастровым номером 33:03:001004:612 (входит в единое землепользование 33:03:001004:580)
н409	н410	Граница III пояса санитарной охраны водозаборной скважины проходит по земельному участку с кадастровым номером 33:03:001004:612 (входит в единое землепользование 33:03:001004:580)
н410	н411	Граница III пояса санитарной охраны водозаборной скважины проходит по земельному участку с кадастровым номером 33:03:001004:612 (входит в единое землепользование 33:03:001004:580)

КАРТА (ПЛАН)**зона санитарной охраны водозаборной скважины № 1403/48 III пояс**

(наименование объекта землеустройства)

Сведения о местоположении границ объекта землеустройства

4. Сведения о частях границ объекта землеустройства, совпадающих с местоположением внешних границ природных объектов и (или) объектов искусственного происхождения

Обозначение части границ		Описание прохождения части границ
от точки	до точки	
1	2	3
н411	н412	Граница III пояса санитарной охраны водозаборной скважины проходит по земельному участку с кадастровым номером 33:03:001004:612 (входит в единое землепользование 33:03:001004:580)
н412	н413	Граница III пояса санитарной охраны водозаборной скважины проходит по земельному участку с кадастровым номером 33:03:001004:612 (входит в единое землепользование 33:03:001004:580)
н413	н414	Граница III пояса санитарной охраны водозаборной скважины проходит по земельному участку с кадастровым номером 33:03:001004:612 (входит в единое землепользование 33:03:001004:580)
н414	н415	Граница III пояса санитарной охраны водозаборной скважины проходит по земельному участку с кадастровым номером 33:03:001004:612 (входит в единое землепользование 33:03:001004:580)
н415	н416	Граница III пояса санитарной охраны водозаборной скважины проходит по земельному участку с кадастровым номером 33:03:001004:612 (входит в единое землепользование 33:03:001004:580)
н416	н417	Граница III пояса санитарной охраны водозаборной скважины проходит по земельному участку с кадастровым номером 33:03:001004:612 (входит в единое землепользование 33:03:001004:580)
н417	н418	Граница III пояса санитарной охраны водозаборной скважины проходит по земельному участку с кадастровым номером 33:03:001004:612 (входит в единое землепользование 33:03:001004:580)
н418	н419	Граница III пояса санитарной охраны водозаборной скважины проходит по земельному участку с кадастровым номером 33:03:001004:612 (входит в единое землепользование 33:03:001004:580)
н419	н420	Граница III пояса санитарной охраны водозаборной скважины проходит по земельному участку с кадастровым номером 33:03:001004:612 (входит в единое землепользование 33:03:001004:580)
н420	н421	Граница III пояса санитарной охраны водозаборной скважины проходит по земельному участку с кадастровым номером 33:03:001004:612 (входит в единое землепользование 33:03:001004:580)
н421	н422	Граница III пояса санитарной охраны водозаборной скважины проходит по земельному участку с кадастровым номером 33:03:001004:612 (входит в единое землепользование 33:03:001004:580)
н422	н423	Граница III пояса санитарной охраны водозаборной скважины проходит по земельному участку с кадастровым номером 33:03:001004:612 (входит в единое землепользование 33:03:001004:580)
н423	н424	Граница III пояса санитарной охраны водозаборной скважины проходит по земельному участку с кадастровым номером 33:03:001004:612 (входит в единое землепользование 33:03:001004:580)
н424	н425	Граница III пояса санитарной охраны водозаборной скважины проходит по земельному участку с кадастровым номером 33:03:001004:612 (входит в единое землепользование 33:03:001004:580)

КАРТА (ПЛАН)**зона санитарной охраны водозаборной скважины № 1403/48 III пояс**

(наименование объекта землеустройства)

Сведения о местоположении границ объекта землеустройства

4. Сведения о частях границ объекта землеустройства, совпадающих с местоположением внешних границ природных объектов и (или) объектов искусственного происхождения

Обозначение части границ		Описание прохождения части границ
от точки	до точки	
1	2	3
н425	н426	Граница III пояса санитарной охраны водозаборной скважины проходит по земельному участку с кадастровым номером 33:03:001004:612 (входит в единое землепользование 33:03:001004:580)
н426	н427	Граница III пояса санитарной охраны водозаборной скважины проходит по земельному участку с кадастровым номером 33:03:001004:612 (входит в единое землепользование 33:03:001004:580)
н427	н428	Граница III пояса санитарной охраны водозаборной скважины проходит по земельному участку с кадастровым номером 33:03:001004:612 (входит в единое землепользование 33:03:001004:580)
н428	н429	Граница III пояса санитарной охраны водозаборной скважины проходит по земельному участку с кадастровым номером 33:03:001004:612 (входит в единое землепользование 33:03:001004:580)
н429	н430	Граница III пояса санитарной охраны водозаборной скважины проходит по земельному участку с кадастровым номером 33:03:001004:612 (входит в единое землепользование 33:03:001004:580)
н430	н431	Граница III пояса санитарной охраны водозаборной скважины проходит по земельному участку с кадастровым номером 33:03:001004:612 (входит в единое землепользование 33:03:001004:580)
н431	н432	Граница III пояса санитарной охраны водозаборной скважины проходит по земельному участку с кадастровым номером 33:03:001004:612 (входит в единое землепользование 33:03:001004:580)
н432	н433	Граница III пояса санитарной охраны водозаборной скважины проходит по земельному участку с кадастровым номером 33:03:001004:612 (входит в единое землепользование 33:03:001004:580)
н433	н434	Граница III пояса санитарной охраны водозаборной скважины проходит по земельному участку с кадастровым номером 33:03:001004:612 (входит в единое землепользование 33:03:001004:580)
н434	н435	Граница III пояса санитарной охраны водозаборной скважины проходит по земельному участку с кадастровым номером 33:03:001004:612 (входит в единое землепользование 33:03:001004:580)
н435	н436	Граница III пояса санитарной охраны водозаборной скважины проходит по земельному участку с кадастровым номером 33:03:001004:612 (входит в единое землепользование 33:03:001004:580)
н436	н437	Граница III пояса санитарной охраны водозаборной скважины проходит по земельному участку с кадастровым номером 33:03:001004:612 (входит в единое землепользование 33:03:001004:580)
н437	н438	Граница III пояса санитарной охраны водозаборной скважины проходит по земельному участку с кадастровым номером 33:03:001004:612 (входит в единое землепользование 33:03:001004:580)
н438	н439	Граница III пояса санитарной охраны водозаборной скважины проходит по земельному участку с кадастровым номером 33:03:001004:612 (входит в единое землепользование 33:03:001004:580)

КАРТА (ПЛАН)

зона санитарной охраны водозаборной скважины № 1403/48 III пояс

(наименование объекта землеустройства)

Сведения о местоположении границ объекта землеустройства

4. Сведения о частях границ объекта землеустройства, совпадающих с местоположением внешних границ природных объектов и (или) объектов искусственного происхождения

Обозначение части границ		Описание прохождения части границ
от точки	до точки	
1	2	3
н439	н440	Граница III пояса санитарной охраны водозаборной скважины проходит по земельному участку с кадастровым номером 33:03:001004:612 (входит в единое землепользование 33:03:001004:580)
н440	н441	Граница III пояса санитарной охраны водозаборной скважины проходит по земельному участку с кадастровым номером 33:03:001004:612 (входит в единое землепользование 33:03:001004:580)
н441	н442	Граница III пояса санитарной охраны водозаборной скважины проходит по земельному участку с кадастровым номером 33:03:001004:612 (входит в единое землепользование 33:03:001004:580)
н442	н443	Граница III пояса санитарной охраны водозаборной скважины проходит по с. Большое Кузьминское
н443	н444	Граница III пояса санитарной охраны водозаборной скважины проходит по с. Большое Кузьминское
н444	н445	Граница III пояса санитарной охраны водозаборной скважины проходит по МО Бавленскому сельскому поселению
н445	н446	Граница III пояса санитарной охраны водозаборной скважины проходит по МО Бавленскому сельскому поселению
н446	н447	Граница III пояса санитарной охраны водозаборной скважины проходит по МО Бавленскому сельскому поселению
н447	н448	Граница III пояса санитарной охраны водозаборной скважины проходит по с. Большое Кузьминское
н448	н449	Граница III пояса санитарной охраны водозаборной скважины проходит по с. Большое Кузьминское
н449	н450	Граница III пояса санитарной охраны водозаборной скважины проходит по с. Большое Кузьминское
н450	н451	Граница III пояса санитарной охраны водозаборной скважины проходит по с. Большое Кузьминское
н451	н452	Граница III пояса санитарной охраны водозаборной скважины проходит по с. Большое Кузьминское
н452	н453	Граница III пояса санитарной охраны водозаборной скважины проходит по с. Большое Кузьминское
н453	н454	Граница III пояса санитарной охраны водозаборной скважины проходит по с. Большое Кузьминское
н454	н455	Граница III пояса санитарной охраны водозаборной скважины проходит по с. Большое Кузьминское
н455	н456	Граница III пояса санитарной охраны водозаборной скважины проходит по с. Большое Кузьминское
н456	н457	Граница III пояса санитарной охраны водозаборной скважины проходит по с. Большое Кузьминское
н457	н458	Граница III пояса санитарной охраны водозаборной скважины проходит по с. Большое Кузьминское

КАРТА (ПЛАН)**зона санитарной охраны водозаборной скважины № 1403/48 III пояс**

(наименование объекта землеустройства)

Сведения о местоположении границ объекта землеустройства

4. Сведения о частях границ объекта землеустройства, совпадающих с местоположением внешних границ природных объектов и (или) объектов искусственного происхождения

Обозначение части границ		Описание прохождения части границ
от точки	до точки	
1	2	3
н458	н459	Граница III пояса санитарной охраны водозаборной скважины проходит по с. Большое Кузьминское
н459	н460	Граница III пояса санитарной охраны водозаборной скважины проходит по с. Большое Кузьминское
н460	н461	Граница III пояса санитарной охраны водозаборной скважины проходит по с. Большое Кузьминское
н461	н462	Граница III пояса санитарной охраны водозаборной скважины проходит по с. Большое Кузьминское
н462	н463	Граница III пояса санитарной охраны водозаборной скважины проходит по с. Большое Кузьминское
н463	н464	Граница III пояса санитарной охраны водозаборной скважины проходит по с. Большое Кузьминское
н464	н465	Граница III пояса санитарной охраны водозаборной скважины проходит по с. Большое Кузьминское
н465	н466	Граница III пояса санитарной охраны водозаборной скважины проходит по с. Большое Кузьминское
н466	н467	Граница III пояса санитарной охраны водозаборной скважины проходит по с. Большое Кузьминское
н467	н468	Граница III пояса санитарной охраны водозаборной скважины проходит по с. Большое Кузьминское
н468	н469	Граница III пояса санитарной охраны водозаборной скважины проходит по с. Большое Кузьминское
н469	н470	Граница III пояса санитарной охраны водозаборной скважины проходит по с. Большое Кузьминское
н470	н471	Граница III пояса санитарной охраны водозаборной скважины проходит по с. Большое Кузьминское
н471	н472	Граница III пояса санитарной охраны водозаборной скважины проходит по с. Большое Кузьминское
н472	н473	Граница III пояса санитарной охраны водозаборной скважины проходит по с. Большое Кузьминское
н473	н474	Граница III пояса санитарной охраны водозаборной скважины проходит по земельному участку с кадастровым номером 33:03:001004:25
н474	н475	Граница III пояса санитарной охраны водозаборной скважины проходит по земельному участку с кадастровым номером 33:03:001004:25
н475	н476	Граница III пояса санитарной охраны водозаборной скважины проходит по земельному участку с кадастровым номером 33:03:001004:25

КАРТА (ПЛАН)**зона санитарной охраны водозаборной скважины № 1403/48 III пояс**

(наименование объекта землеустройства)

Сведения о местоположении границ объекта землеустройства

4. Сведения о частях границ объекта землеустройства, совпадающих с местоположением внешних границ природных объектов и (или) объектов искусственного происхождения

Обозначение части границ		Описание прохождения части границ
от точки	до точки	
1	2	3
н476	н477	Граница III пояса санитарной охраны водозаборной скважины проходит по земельному участку с кадастровым номером 33:03:001004:25
н477	н478	Граница III пояса санитарной охраны водозаборной скважины проходит по земельному участку с кадастровым номером 33:03:001004:25
н478	н479	Граница III пояса санитарной охраны водозаборной скважины проходит по с. Большое Кузьминское
н479	н480	Граница III пояса санитарной охраны водозаборной скважины проходит по с. Большое Кузьминское
н480	н481	Граница III пояса санитарной охраны водозаборной скважины проходит по с. Большое Кузьминское
н481	н482	Граница III пояса санитарной охраны водозаборной скважины проходит по с. Большое Кузьминское
н482	н483	Граница III пояса санитарной охраны водозаборной скважины проходит по с. Большое Кузьминское
н483	н484	Граница III пояса санитарной охраны водозаборной скважины проходит по с. Большое Кузьминское
н484	н485	Граница III пояса санитарной охраны водозаборной скважины проходит по с. Большое Кузьминское
н485	н486	Граница III пояса санитарной охраны водозаборной скважины проходит по с. Большое Кузьминское
н486	н487	Граница III пояса санитарной охраны водозаборной скважины проходит по с. Большое Кузьминское
н487	н488	Граница III пояса санитарной охраны водозаборной скважины проходит по с. Большое Кузьминское
н488	н489	Граница III пояса санитарной охраны водозаборной скважины проходит по с. Большое Кузьминское
н489	н490	Граница III пояса санитарной охраны водозаборной скважины проходит по с. Большое Кузьминское
н490	н491	Граница III пояса санитарной охраны водозаборной скважины проходит по с. Большое Кузьминское
н491	н492	Граница III пояса санитарной охраны водозаборной скважины проходит по с. Большое Кузьминское
н492	н493	Граница III пояса санитарной охраны водозаборной скважины проходит по с. Большое Кузьминское
н493	н494	Граница III пояса санитарной охраны водозаборной скважины проходит по с. Большое Кузьминское
н494	н495	Граница III пояса санитарной охраны водозаборной скважины проходит по с. Большое Кузьминское

КАРТА (ПЛАН)**зона санитарной охраны водозаборной скважины № 1403/48 III пояс**

(наименование объекта землеустройства)

Сведения о местоположении границ объекта землеустройства

4. Сведения о частях границ объекта землеустройства, совпадающих с местоположением внешних границ природных объектов и (или) объектов искусственного происхождения

Обозначение части границ		Описание прохождения части границ
от точки	до точки	
1	2	3
н495	н496	Граница II пояса санитарной охраны водозаборной скважины проходит по с. Большое Кузьминское
н496	н497	Граница III пояса санитарной охраны водозаборной скважины проходит по с. Большое Кузьминское
н497	н498	Граница III пояса санитарной охраны водозаборной скважины проходит по с. Большое Кузьминское
н498	н499	Граница III пояса санитарной охраны водозаборной скважины проходит по с. Большое Кузьминское
н499	н500	Граница III пояса санитарной охраны водозаборной скважины проходит по с. Большое Кузьминское
н500	н501	Граница III пояса санитарной охраны водозаборной скважины проходит по с. Большое Кузьминское
н501	н502	Граница III пояса санитарной охраны водозаборной скважины проходит по с. Большое Кузьминское
н502	н503	Граница III пояса санитарной охраны водозаборной скважины проходит по с. Большое Кузьминское
н503	н504	Граница III пояса санитарной охраны водозаборной скважины проходит по с. Большое Кузьминское
н504	н505	Граница III пояса санитарной охраны водозаборной скважины проходит по с. Большое Кузьминское
н505	н506	Граница III пояса санитарной охраны водозаборной скважины проходит по с. Большое Кузьминское
н506	н507	Граница III пояса санитарной охраны водозаборной скважины проходит по с. Большое Кузьминское
н507	н508	Граница II пояса санитарной охраны водозаборной скважины проходит по с. Большое Кузьминское
н508	н509	Граница III пояса санитарной охраны водозаборной скважины проходит по с. Большое Кузьминское
н509	н510	Граница III пояса санитарной охраны водозаборной скважины проходит по с. Большое Кузьминское
н510	н511	Граница III пояса санитарной охраны водозаборной скважины проходит по с. Большое Кузьминское
н511	н512	Граница III пояса санитарной охраны водозаборной скважины проходит по с. Большое Кузьминское
н512	н513	Граница III пояса санитарной охраны водозаборной скважины проходит по земельному участку с кадастровым номером 33:03:001004:39
н513	н514	Граница III пояса санитарной охраны водозаборной скважины проходит по земельному участку с кадастровым номером 33:03:001004:39

КАРТА (ПЛАН)**зона санитарной охраны водозаборной скважины № 1403/48 III пояс**

(наименование объекта землеустройства)

Сведения о местоположении границ объекта землеустройства

4. Сведения о частях границ объекта землеустройства, совпадающих с местоположением внешних границ природных объектов и (или) объектов искусственного происхождения

Обозначение части границ		Описание прохождения части границ
от точки	до точки	
1	2	3
н514	н515	Граница III пояса санитарной охраны водозаборной скважины проходит по с. Большое Кузьминское
н515	н516	Граница III пояса санитарной охраны водозаборной скважины проходит по с. Большое Кузьминское
н516	н517	Граница III пояса санитарной охраны водозаборной скважины проходит по с. Большое Кузьминское
н517	н518	Граница III пояса санитарной охраны водозаборной скважины проходит по с. Большое Кузьминское
н518	н519	Граница III пояса санитарной охраны водозаборной скважины проходит по с. Большое Кузьминское
н519	н520	Граница III пояса санитарной охраны водозаборной скважины проходит по с. Большое Кузьминское
н520	н521	Граница III пояса санитарной охраны водозаборной скважины проходит по земельному участку с кадастровым номером 33:03:001004:98 (входит в единое землепользование 33:03:001004:41)
н521	н522	Граница III пояса санитарной охраны водозаборной скважины проходит по земельному участку с кадастровым номером 33:03:001004:98 (входит в единое землепользование 33:03:001004:41)
н522	н523	Граница III пояса санитарной охраны водозаборной скважины проходит по земельному участку с кадастровым номером 33:03:001004:98 (входит в единое землепользование 33:03:001004:41)
н523	н524	Граница III пояса санитарной охраны водозаборной скважины проходит по с. Большое Кузьминское
н524	н525	Граница III пояса санитарной охраны водозаборной скважины проходит по с. Большое Кузьминское
н525	н526	Граница III пояса санитарной охраны водозаборной скважины проходит по с. Большое Кузьминское
н526	н527	Граница III пояса санитарной охраны водозаборной скважины проходит по с. Большое Кузьминское
н527	н528	Граница III пояса санитарной охраны водозаборной скважины проходит по с. Большое Кузьминское
н528	н529	Граница III пояса санитарной охраны водозаборной скважины проходит по с. Большое Кузьминское
н529	н530	Граница III пояса санитарной охраны водозаборной скважины проходит по с. Большое Кузьминское
н530	н531	Граница III пояса санитарной охраны водозаборной скважины проходит по с. Большое Кузьминское
н531	н532	Граница III пояса санитарной охраны водозаборной скважины проходит по с. Большое Кузьминское
н532	н533	Граница III пояса санитарной охраны водозаборной скважины проходит по с. Большое Кузьминское

КАРТА (ПЛАН)

зона санитарной охраны водозаборной скважины № 1403/48 III пояс

(наименование объекта землеустройства)

Сведения о местоположении границ объекта землеустройства

4. Сведения о частях границ объекта землеустройства, совпадающих с местоположением внешних границ природных объектов и (или) объектов искусственного происхождения

Обозначение части границ		Описание прохождения части границ
от точки	до точки	
1	2	3
н533	н534	Граница III пояса санитарной охраны водозаборной скважины проходит по с. Большое Кузьминское
н534	н535	Граница III пояса санитарной охраны водозаборной скважины проходит по с. Большое Кузьминское
н535	н536	Граница III пояса санитарной охраны водозаборной скважины проходит по с. Большое Кузьминское
н536	н537	Граница III пояса санитарной охраны водозаборной скважины проходит по с. Большое Кузьминское
н537	н538	Граница III пояса санитарной охраны водозаборной скважины проходит по с. Большое Кузьминское
н538	н539	Граница III пояса санитарной охраны водозаборной скважины проходит по с. Большое Кузьминское
н539	н540	Граница III пояса санитарной охраны водозаборной скважины проходит по с. Большое Кузьминское
н540	н541	Граница III пояса санитарной охраны водозаборной скважины проходит по с. Большое Кузьминское
н541	н542	Граница III пояса санитарной охраны водозаборной скважины проходит по с. Большое Кузьминское
н542	н543	Граница III пояса санитарной охраны водозаборной скважины проходит по с. Большое Кузьминское
н543	н544	Граница III пояса санитарной охраны водозаборной скважины проходит по с. Большое Кузьминское
н544	н545	Граница III пояса санитарной охраны водозаборной скважины проходит по с. Большое Кузьминское
н545	н546	Граница III пояса санитарной охраны водозаборной скважины проходит по с. Большое Кузьминское
н546	н547	Граница III пояса санитарной охраны водозаборной скважины проходит по с. Большое Кузьминское
н547	н548	Граница III пояса санитарной охраны водозаборной скважины проходит по с. Большое Кузьминское
н548	н549	Граница III пояса санитарной охраны водозаборной скважины проходит по с. Большое Кузьминское
н549	н550	Граница III пояса санитарной охраны водозаборной скважины проходит по с. Большое Кузьминское
н550	н551	Граница III пояса санитарной охраны водозаборной скважины проходит по с. Большое Кузьминское
н551	н552	Граница III пояса санитарной охраны водозаборной скважины проходит по с. Большое Кузьминское
н552	н553	Граница III пояса санитарной охраны водозаборной скважины проходит по с. Большое Кузьминское

КАРТА (ПЛАН)**зона санитарной охраны водозаборной скважины № 1403/48 III пояс**

(наименование объекта землеустройства)

Сведения о местоположении границ объекта землеустройства

4. Сведения о частях границ объекта землеустройства, совпадающих с местоположением внешних границ природных объектов и (или) объектов искусственного происхождения

Обозначение части границ		Описание прохождения части границ
от точки	до точки	
1	2	3
н553	н554	Граница III пояса санитарной охраны водозаборной скважины проходит по с. Большое Кузьминское
н554	н555	Граница III пояса санитарной охраны водозаборной скважины проходит по с. Большое Кузьминское
н555	н556	Граница III пояса санитарной охраны водозаборной скважины проходит по с. Большое Кузьминское
н556	н557	Граница III пояса санитарной охраны водозаборной скважины проходит по с. Большое Кузьминское
н557	н558	Граница III пояса санитарной охраны водозаборной скважины проходит по с. Большое Кузьминское
н558	н559	Граница III пояса санитарной охраны водозаборной скважины проходит по с. Большое Кузьминское
н559	н560	Граница III пояса санитарной охраны водозаборной скважины проходит по с. Большое Кузьминское
н560	н561	Граница III пояса санитарной охраны водозаборной скважины проходит по с. Большое Кузьминское
н561	н196	Граница III пояса санитарной охраны водозаборной скважины проходит по с. Большое Кузьминское

КАРТА (ПЛАН)**зона санитарной охраны водозаборной скважины № 1403/48 III пояс**

(наименование объекта землеустройства)

Сведения о местоположении измененных (уточненных) границ объекта землеустройства

1. Система координат -

2. Сведения о характерных точках границ объекта землеустройства

Обозначение характерных точек границ	Существующие координаты, м		Измененные (уточненные) координаты, м		Метод определения координат и средняя квадратическая погрешность положения характерной точки (Mt), м	Описание закрепления точки
	X	Y	X	Y		
1	2	3	4	5	6	7
-	-	-	-	-	-	-

3. Сведения о характерных точках части (частей) границы объекта землеустройства

-	-	-	-	-	-	-
---	---	---	---	---	---	---

4. Сведения о частях границ объекта землеустройства, совпадающих с местоположением внешних границ природных объектов и (или) объектов искусственного происхождения

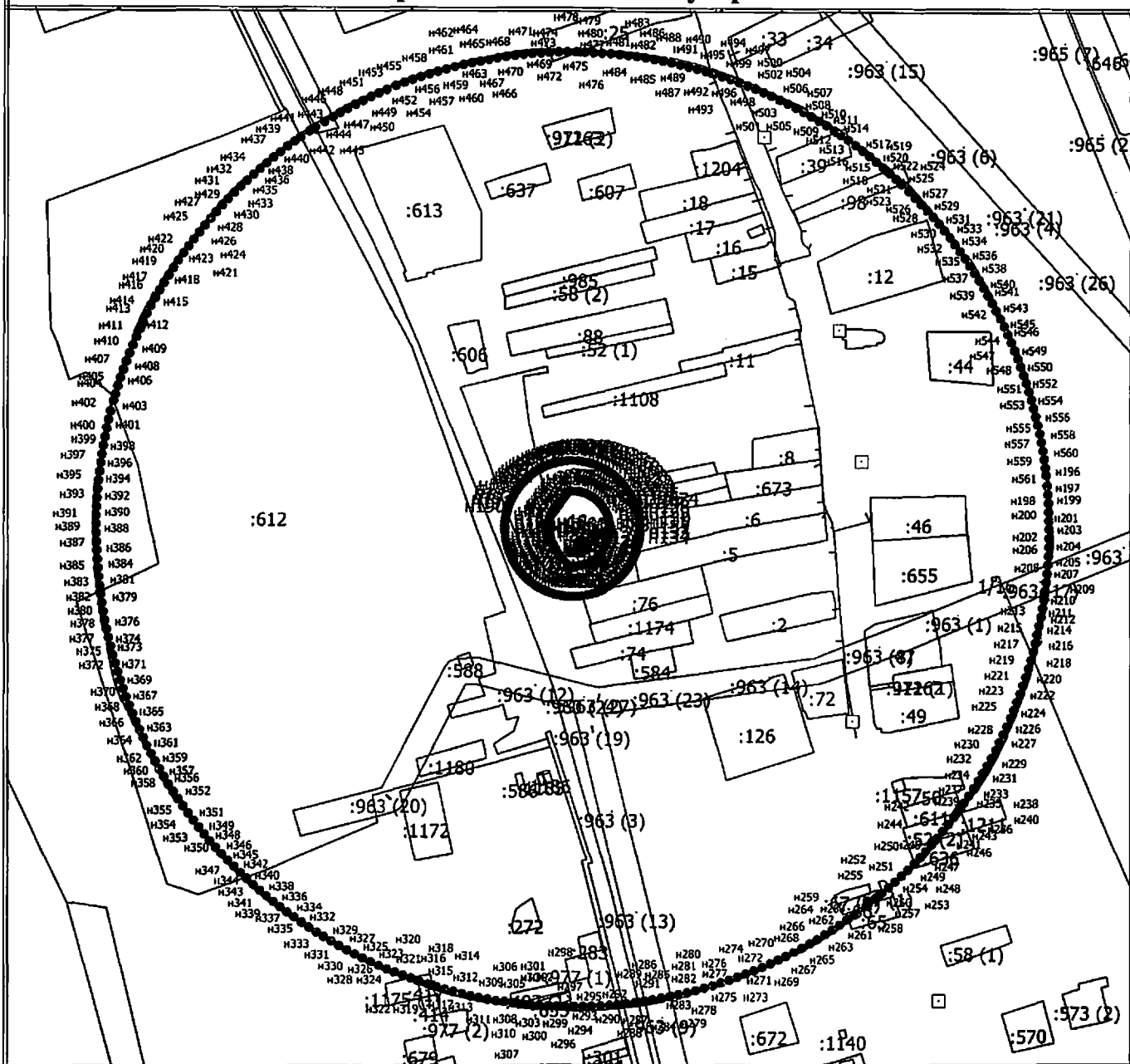
Обозначение части границ		Существующее описание прохождения части границ	Измененное (уточненное) описание прохождения части границ
от точки	до точки		
1	2	3	4
-	-	-	-

КАРТА (ПЛАН)

зона санитарной охраны скважины № 1403/48 III пояс

(наименование объекта землеустройства)

План границ объекта землеустройства



Масштаб 1:5000

Условные обозначения

- Существующая часть границы, сведения о которой достаточны для определения ее местоположения
- Характерная точка границы, сведения о которой позволяют однозначно определить ее положение на местности
- н1 Обозначение новой характерной точки
- Граница зоны с особыми условиями
- Граница зоны с особыми условиями
- Граница кадастрового квартала

Подпись

Дата " 18 " 05

Место для оттиска печати лица, составившего карту (план) объекта землеустройства



Режим зон санитарной охраны
водозаборных скважин №1403/48, №134, №462/18, №1404/49 МУП
Бавленского сельского поселения «Водоканал»

1. На территории первого пояса зон санитарной охраны (далее ЗСО) запрещается:

1.1. все виды строительства, не имеющие непосредственного отношения к эксплуатации, реконструкции и расширению водозаборных и водопроводных сооружений, в том числе прокладка трубопроводов различного назначения;

1.2. размещение жилых и хозяйственно – бытовых зданий, проживание людей;

1.3. организация объектов размещения отходов;

1.4. применение ядохимикатов и удобрений при уходе за зелеными насаждениями, в том числе за газонами и цветниками.

2. На территории второго, третьего пояса ЗСО запрещается:

2.1. закачка отработанных вод в подземные горизонты, подземного складирования твердых отходов и разработки недр земли;

2.2. размещение складов горюче-смазочных материалов, накопителей промстоков, шламохранилищ, навозохранилищ, ядохимикатов и минеральных удобрений и других объектов, обуславливающих опасность химического загрязнения подземных вод. Размещение этих объектов проводится с обоснованием и согласованием органов санитарной службы и органов геологического контроля;

2.3. организация объектов размещения отходов;

2.4. нарушать герметичность системы сброса канализационных стоков, допускать проливы нефтепродуктов и химических веществ на промышленной площадке.

3. На территории первого пояса ЗСО необходимо предусмотреть следующие мероприятия:

3.1. территория первого пояса ЗСО должна быть спланирована для отвода поверхностного стока за ее пределы, озеленена, ограждена и обеспечена охраной;

3.2. дорожки к сооружениям должны иметь твердое покрытие;

3.3. водопроводные сооружения должны быть оборудованы с учетом предотвращения возможности загрязнения питьевой воды через оголовки и устья скважин, люки и переливные трубы резервуаров и устройства заливки насосов;

3.4. поддерживать чистоту в помещении, исключить внос посторонних предметов и оборудования в павильон скважины;

3.5. проводить государственную поверку водоизмерительной аппаратуры в установленные сроки, регулярно проводить замеры динамического уровня воды в скважине.

4. На территории второго, третьего пояса ЗСО необходимо предусмотреть следующие мероприятия:

4.1 выявление, тампонирувание всех бездействующих, старых, дефектных или неправильно эксплуатируемых скважин, представляющих опасность в отношении возможности загрязнения водоносных горизонтов;

4.2 бурение новых скважин и новое строительство, связанное с нарушением почвенного покрова, производится при обязательном согласовании с центром государственного санитарно-эпидемиологического надзора, органами и учреждениями государственного экологического и геологического контроля.

