



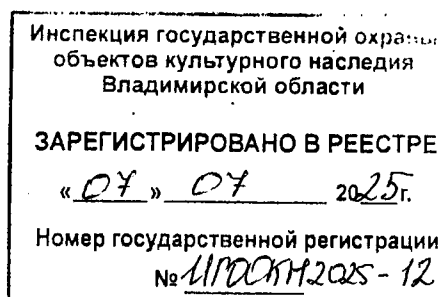
ИНСПЕКЦИЯ ГОСУДАРСТВЕННОЙ ОХРАНЫ
ОБЪЕКТОВ КУЛЬТУРНОГО НАСЛЕДИЯ
ВЛАДИМИРСКОЙ ОБЛАСТИ

П Р И К А З

04.04.2025

№ 12-Н

Об утверждении границ и режима использования территории объекта культурного наследия регионального значения «Явочная квартира с нелегальной библиотекой (квартира Перфильевых)», 1906-1907 гг. (г. Владимир, ул. Большие Ременники, д.18)



На основании Федерального закона от 25.06.2002 № 73-ФЗ «Об объектах культурного наследия (памятниках истории и культуры) народов Российской Федерации», постановления Правительства Владимирской области от 20.04.2023 № 270 «Об утверждении Положения об Инспекции государственной охраны объектов культурного наследия Владимирской области» п р и к а з ы в а ю :

1. Утвердить:

1.1. Границы территории объекта культурного наследия регионального значения «Явочная квартира с нелегальной библиотекой (квартира Перфильевых)», 1906-1907 гг. (г. Владимир, ул. Большие Ременники, д.18) согласно приложению № 1.

1.2. Режим использования территории объекта культурного наследия регионального значения «Явочная квартира с нелегальной библиотекой (квартира Перфильевых)», 1906-1907 гг. (г. Владимир, ул. Большие Ременники, д.18) согласно приложению № 2.

2. Контроль за исполнением настоящего приказа возложить на начальника отдела государственной охраны объектов культурного наследия.

3. Настоящий приказ вступает в силу со дня его официального опубликования.

Начальник Инспекции



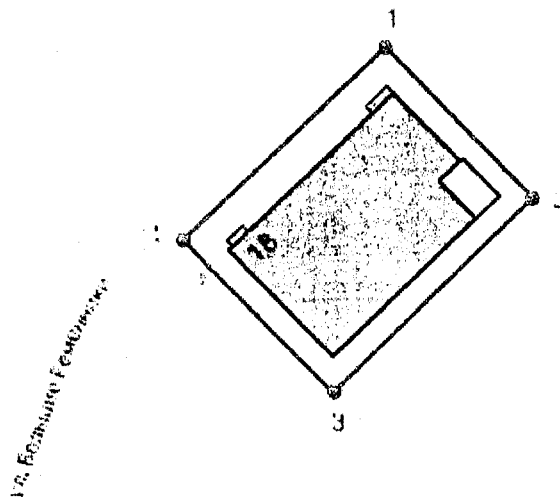
М.А.Волозина

Описание границ территории объекта культурного наследия
регионального значения «Явочная квартира с нелегальной библиотекой
(квартира Перфильевых)», 1906-1907 гг.
(г. Владимир, ул. Большие Ременники, д.18)

Границы территории объекта культурного наследия регионального значения «Явочная квартира с нелегальной библиотекой (квартира Перфильевых)», 1906-1907 гг. проходят следующим образом:

- от точки 1 до точки 2 – параллельно восточному фасаду объекта культурного наследия «Явочная квартира с нелегальной библиотекой (квартира Перфильевых)», 1906-1907 гг., на расстоянии 2 метров от него;
- от точки 2 до точки 3 – параллельно южному фасаду объекта культурного наследия «Явочная квартира с нелегальной библиотекой (квартира Перфильевых)», 1906-1907 гг., на расстоянии 2 метров от него;
- от точки 3 до точки 4 – параллельно западному фасаду объекта культурного наследия «Явочная квартира с нелегальной библиотекой (квартира Перфильевых)», 1906-1907 гг., на расстоянии 2 метров от него;
- от точки 4 до точки 1 – параллельно северному фасаду объекта культурного наследия «Явочная квартира с нелегальной библиотекой (квартира Перфильевых)», 1906-1907 гг., на расстоянии 3 метров от него.





Карта (схема) границ территории объекта культурного наследия
регионального значения «Явочная квартира с нелегальной библиотекой
(квартира Перфильевых)», 1906-1907 гг.
(г. Владимир, ул. Большие Ременники, д.18)



0 10 м

Масштаб 1:500

Условные обозначения:

-  Объект культурного наследия
-  Существующая застройка
-  Территория объекта культурного наследия
-  Характерная (поворотная) точка границы территории ОКН

Координаты характерных (поворотных) точек границ территории
 объекта культурного наследия регионального значения
 «Явочная квартира с нелегальной библиотекой (квартира Перфильевых)»,
 1906-1907 гг. (г. Владимир, ул. Большие Ременники, д.18)
 (система координат местная МСК-33)

Обозначение характерных точек	Координаты	
	X	Y
1	191460.47	220667.47
2	191449.28	220680.77
3	191433.29	220667.32
4	191444.48	220654.02
1	191460.47	220667.47



Режим использования территории объекта культурного наследия
регионального значения «Явочная квартира с нелегальной библиотекой
(квартира Перфильевых)», 1906-1907 гг.
(Владимирская область, г. Владимир, ул. Большие Ременники, д.18)

1. Работы по сохранению объекта культурного наследия проводятся при согласовании с органом охраны объектов культурного наследия.

2. На территории объектов культурного наследия разрешается:

- проведение работ по сохранению объекта культурного наследия и его территории (консервационные, реставрационные работы, ремонт, приспособление объекта культурного наследия под современное использование);

- осуществление специальных работ по изучению объекта культурного наследия, в том числе – производство зондажей, шурфов, раскопов, инженерных, физико-химических исследований;

- применение только традиционных строительных материалов при проведении работ по сохранению объекта культурного наследия и благоустройстве территории;

- раскрытие и сохранение подлинных частей, элементов, деталей здания, планировки, покрытий дорожек, насаждений;

- воссоздание объектов, регенерация историко-градостроительной среды;

- работы по озеленению и благоустройству территории, реконструкция инженерных сетей;

- обеспечение мер пожарной безопасности объекта культурного наследия;

- обеспечение возможности реализации в установленном законом порядке права граждан на доступ к объекту культурного наследия;

- ведение хозяйственной деятельности, не противоречащей требованиям обеспечения сохранности объекта культурного наследия и позволяющей обеспечить функционирование объекта культурного наследия в современных условиях.

3. На территории объектов культурного наследия запрещается:

- снос объекта культурного наследия;

- реконструкция, строительство капитальных и временных зданий и сооружений, не связанных с обеспечением жизнедеятельности объекта культурного наследия и регенерацией историко-градостроительной среды; вышек сотовой связи;

- изменение территории, прокладка коммуникаций, не связанных с обеспечением жизнедеятельности памятника;

- наружное размещение сетей газопроводов, теплопроводов и иных трубопроводов, воздушных линий электропередач, прокладка новых дорог;

-движение транспортных средств (за исключением специального автотранспорта), в случае если движение транспортных средств создает угрозу нарушения целостности и сохранности объекта;

-производство любого вида работ без специального разрешения органа охраны объектов культурного наследия;

-хозяйственная деятельность, ведущая к разрушению, искажению внешнего облика объекта культурного наследия;

-размещение мест захоронения промышленных, бытовых и сельскохозяйственных отходов;

-устройство и размещение рекламных конструкций, вывесок, киосков, размещение стационарных автостоянок транспортных средств, складов, площадок для складирования и производства взрывчатых и огнеопасных материалов, материалов, загрязняющих интерьеры объекта культурного наследия, фасады и территорию, имеющих вредные выделения;

-размещение производств, имеющих станки, установки и механические двигатели, оказывающие динамические и вибрационные воздействия на конструкции объекта культурного наследия, производств и лабораторий, связанных с неблагоприятным для объекта культурного наследия температурно-влажностным режимом и применением химически активных веществ;

-проведение земляных, строительных, мелиоративных и иных работ, за исключением работ по сохранению объекта культурного наследия или его отдельных элементов, сохранению историко-градостроительной или природной среды объекта культурного наследия.

