



КОМИТЕТ ПО УПРАВЛЕНИЮ ГОСУДАРСТВЕННЫМ ИМУЩЕСТВОМ  
ВОЛГОГРАДСКОЙ ОБЛАСТИ

**ПРИКАЗ**

30.01.2019

№ 5-н

Волгоград

Об утверждении Перечня мест выпаса и прогона сельскохозяйственных животных и птицы на земельных участках, находящихся в государственной собственности Волгоградской области

В соответствии с частью 1 статьи 1 Закона Волгоградской области от 16 января 2018 г. № 7-ОД "О некоторых вопросах упорядочения выпаса и прогона сельскохозяйственных животных и птицы на территории Волгоградской области", пунктом 3.3 Положения о комитете по управлению государственным имуществом Волгоградской области, утвержденного постановлением Губернатора Волгоградской области от 26 апреля 2012 г. № 222, п р и к а з ы в а ю :

1. Утвердить Перечень мест выпаса и прогона сельскохозяйственных животных и птицы на земельных участках, находящихся в государственной собственности Волгоградской области, лицами, обладающими правами пользования на данные земельные участки, согласно приложению.

2. Настоящий приказ вступает в силу с момента его официального опубликования.

Председатель комитета



А.С.Писемская



## ПРИЛОЖЕНИЕ

к Приказу комитета по  
управлению государственным  
имуществом Волгоградской  
области  
от **30.01.2019** № **5-н**

**Перечень**  
мест выпаса и прогона сельскохозяйственных животных и птицы  
на земельных участках, находящихся в государственной собственности  
Волгоградской области, лицами, обладающими правами пользования  
на данные земельные участки

№ п/п	Местоположение (адрес) земельного участка	Кадастровый номер земельного участка	Площадь земельного участка	Категория земель
<b>Алексеевский муниципальный район</b>				
1	Волгоградская область, Алексеевский район, территория Большебабинского сельского поселения, в границах буферной функциональной зоны особо охраняемой природной территории регионального значения - природный парк "Нижнехоперский" (карта-схема №1)	34:01:020006:87	599804	земли сельскохозяйственного назначения
2	Волгоградская область, Алексеевский район, расположенный западнее ст. Аржановской (карта-схема № 2)	34:01:130005:213	180000	земли сельскохозяйственного назначения
3	Волгоградская область, Алексеевский район, установлено относительно ориентира, расположенного за пределами участка. Ориентир: Волгоградская обл, Алексеевский район, х. Лунякинский. Участок находится примерно в 1,5 км от ориентира по направлению на северо-восток (карта-схема № 3)*	34:01:060004:64	150000	земли сельскохозяйственного назначения
<b>Иловлинский муниципальный район</b>				
1	Волгоградская область, Иловлинский район, территория Трехостровского сельского поселения (карта-схема № 4)*	34:08:080101:128	8794836	земли сельскохозяйственного назначения
2	Волгоградская область, Иловлинский район, территория Трехостровского сельского поселения (карта-схема № 4)	34:08:080101:183	2180000	земли сельскохозяйственного назначения

3	Волгоградская область, Иловлинский район, территория Трехостровского сельского поселения (карта- схема № 4)*	34:08:080101:182	3920000	земли сельскохозяйственного назначения
4	Волгоградская область, Иловлинский район, территория Трехостровского сельского поселения (карта- схема № 4)*	34:08:080101:180	6070000	земли сельскохозяйственного назначения
5	Волгоградская область, Иловлинский район, территория Трехостровского сельского поселения (карта- схема № 4)*	34:08:080101:179	7200000	земли сельскохозяйственного назначения
6	Волгоградская область, Иловлинский район, территория Трехостровского сельского поселения (карта- схема № 4)	34:08:080101:181	1660000	земли сельскохозяйственного назначения
7	Волгоградская область, Иловлинский район, территория Трехостровского сельского поселения (карта- схема № 4)	34:08:080101:198	4500000	земли сельскохозяйственного назначения
<b>Кумылженский муниципальный район</b>				
1	Волгоградская область, Кумылженский район, Слащевское сельское поселение, х. Остроухов (карта-схема № 5)*	34:24:160200:84	1000000	земли сельскохозяйственного назначения
2	Волгоградская область, Кумылженский район, Букановское сельское поселение, 1,5 км северо- западнее х. Митькин (карта- схема № 6)	34:24:130209:25	300000	земли сельскохозяйственного назначения
3	Волгоградская область, Кумылженский район, станция Букановская (карта- схема № 7)	34:24:130400:2	500000	земли сельскохозяйственного назначения
4	Волгоградская область, Кумылженский район, местоположение установлено относительно ориентира в районе бывшего х. Дундуков, территория Слащевского сельского поселения (карта- схема № 5)*	34:24:160200:13	450000	земли сельскохозяйственного назначения
5	Волгоградская область, Кумылженский район, в районе бывших х.Шилин и х. Дундуков территория Слащевского сельского поселения (карта-схема № 5)*	34:24:160200:12	1450000	земли сельскохозяйственного назначения
6	Волгоградская область, Кумылженский район, территория Краснянского сельского поселения, в 6,3 км на северо-запад от х. Чиганаки-1 (карта-схема № 8)	34:24:110100:1	150000	земли сельскохозяйственного назначения

7	Волгоградская область, Кумылженский район, станция Букановская, примерно в 100 м от ориентира по направлению на юг (карта-схема № 7)	34:24:130400:3	20000	земли сельскохозяйственного назначения
8	Волгоградская область, Кумылженский район, х. Шакин, в 1 км северо- восточнее х. Шакин (карта- схема № 6)	34:24:140300:9	1031204	земли сельскохозяйственного назначения
9	Волгоградская область, Кумылженский район, х. Родионовский, в 0,5 км восточнее х. Родионовский (карта-схема № 9)	34:24:070900:10	1016632	земли сельскохозяйственного назначения
Ленинский муниципальный район				
1	Волгоградская область, Ленинский р-н, примерно в 1,5 км по направлению на север от ориентира с. Царев, расположенного за пределами участка (карта-схема № 10)	34:15:090301:18	15000	земли сельскохозяйственного назначения
2	Волгоградская область, Ленинский р-н, с. Царев, примерно 4,0 км по направлению на северо-запад от ориентира (карта-схема № 10)*	34:15:090301:127	182700	земли сельскохозяйственного назначения
Николаевский муниципальный район				
1	Волгоградская область, Николаевский район, на территории Бережновского сельского поселения, с. Бережновка, участок находится примерно в 16 км от ориентира по направлению на юго-восток (карта-схема № 11)	34:18:010004:42	3040000	земли сельскохозяйственного назначения
Палласовский муниципальный район				
1	Волгоградская область, Палласовский район, Венгеловская сельская администрация (карта-схема № 12)	34:23:170004:254	8810000	земли сельскохозяйственного назначения
2	Волгоградская область, Палласовский район, территория Приозерного сельского поселения, примерно в 7 км юго-западнее от п. Путь Ильича (карта- схема № 12)*	34:23:150002:116	2340000	земли сельскохозяйственного назначения
3	Волгоградская область, Палласовский район, п. Венгеловка, примерно в 5 км от ориентира по направлению на северо-запад (карта-схема № 12)	34:23:170003:137	930000	земли сельскохозяйственного назначения
4	Волгоградская область, Палласовский район, территория Приозерного сельского поселения, п. Путь Ильича. Участок находится	34:23:150002:141	2995100	земли сельскохозяйственного назначения

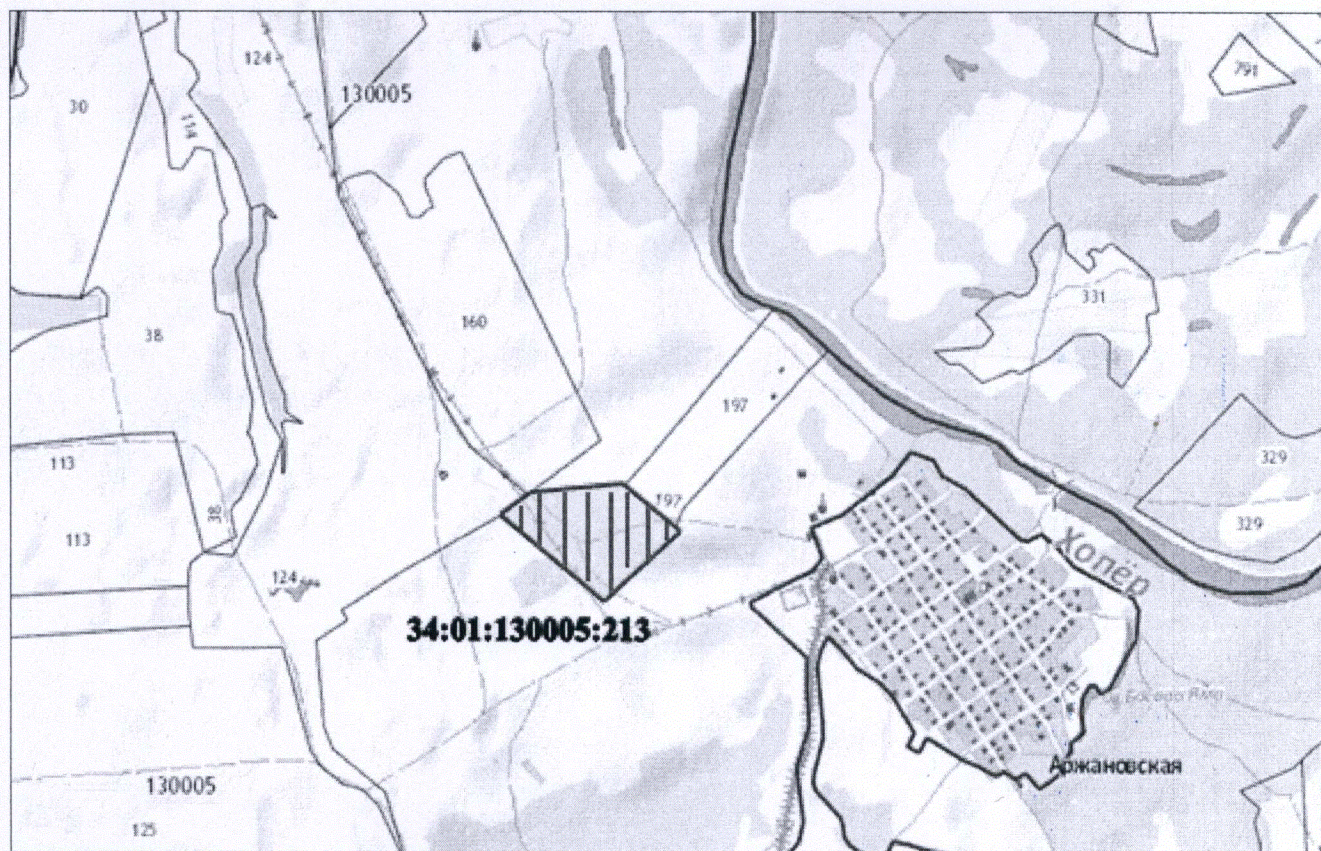
	примерно в 8 км от ориентира по направлению на юго-запад (карта-схема № 13)*			
Серафимовичский муниципальный район				
1	Волгоградская область, Серафимовичский район, территория городского поселения г.Серафимовича и территории Бобровского сельского поселения (карта-схема № 14)	34:27:130003:95	414814	земли сельскохозяйственного назначения
2	Волгоградская область, Серафимовичский район, территория Бобровского сельского поселения и территория городского поселения г. Серафимовича (карта-схема № 14)	34:27:130003:94	718148	земли сельскохозяйственного назначения
3	Волгоградская область, Серафимовичский район, территория Бобровского сельского поселения (карта-схема № 14)	34:27:130003:93	80662	земли сельскохозяйственного назначения
Среднеахтубинский муниципальный район				
1	Волгоградская область, Среднеахтубинский район, п. Песчанка, Участок находится примерно в 300 м от ориентира по направлению на юг (карта-схема № 15)	34:28:100028:3913	24026	земли сельскохозяйственного назначения
2	Волгоградская область, Среднеахтубинский район, п. Рыбачий, Участок находится примерно в 200 м от ориентира по направлению на восток (карта-схема № 15)	34:28:110023:3422	17212	земли сельскохозяйственного назначения
3	Волгоградская область, Среднеахтубинский район, х. Госпитомник. Участок находится примерно в 1,6 км от ориентира по направлению на северо-запад (карта-схема № 15)	34:28:100028:1959	8000	земли сельскохозяйственного назначения
Фроловский муниципальный район				
1	Волгоградская область, Фроловский район, территория Большелычакского сельского поселения (карта-схема № 16)*	34:32:080004:589	50000	земли сельскохозяйственного назначения
2	Волгоградская область, Фроловский район, территория Большелычакского сельского поселения (карта-схема № 16)	34:32:080004:595	50000	земли сельскохозяйственного назначения

3	Волгоградская область, Фроловский район, территория Большелычакского сельского поселения (карта-схема № 16)*	34:32:080004:483	41000	земли сельскохозяйственного назначения
4	Волгоградская область, Фроловский район, территория Большелычакского сельского поселения (карта-схема № 16)*	34:32:080004:494	50000	земли сельскохозяйственного назначения
5	Волгоградская область, Фроловский район, территория Большелычакского сельского поселения (карта-схема № 16)*	34:32:080004:648	1500000	земли сельскохозяйственного назначения
6	Волгоградская область, Фроловский район, территория Большелычакского сельского поселения (карта-схема № 16)*	34:32:080004:641	164000	земли сельскохозяйственного назначения
7	Волгоградская область, Фроловский район, территория Большелычакского сельского поселения (карта-схема № 16)*	34:32:080004:693	26400	земли сельскохозяйственного назначения
8	Волгоградская область, Фроловский район, территория Большелычакского сельского поселения (карта-схема № 16)*	34:32:080004:642	1170000	земли сельскохозяйственного назначения
9	Волгоградская область, Фроловский район, территория Большелычакского сельского поселения (карта-схема № 16)*	34:32:080004:640	200000	земли сельскохозяйственного назначения
Чернышковский муниципальный район				
1	Волгоградская область, Чернышковский район, 11,4 км и 2,1 км, на запад и восток, от х. Акользин и х. Тормосин (карта-схема № 17)*	34:33:110004:434	90920	земли сельскохозяйственного назначения

Карта-схема № 1



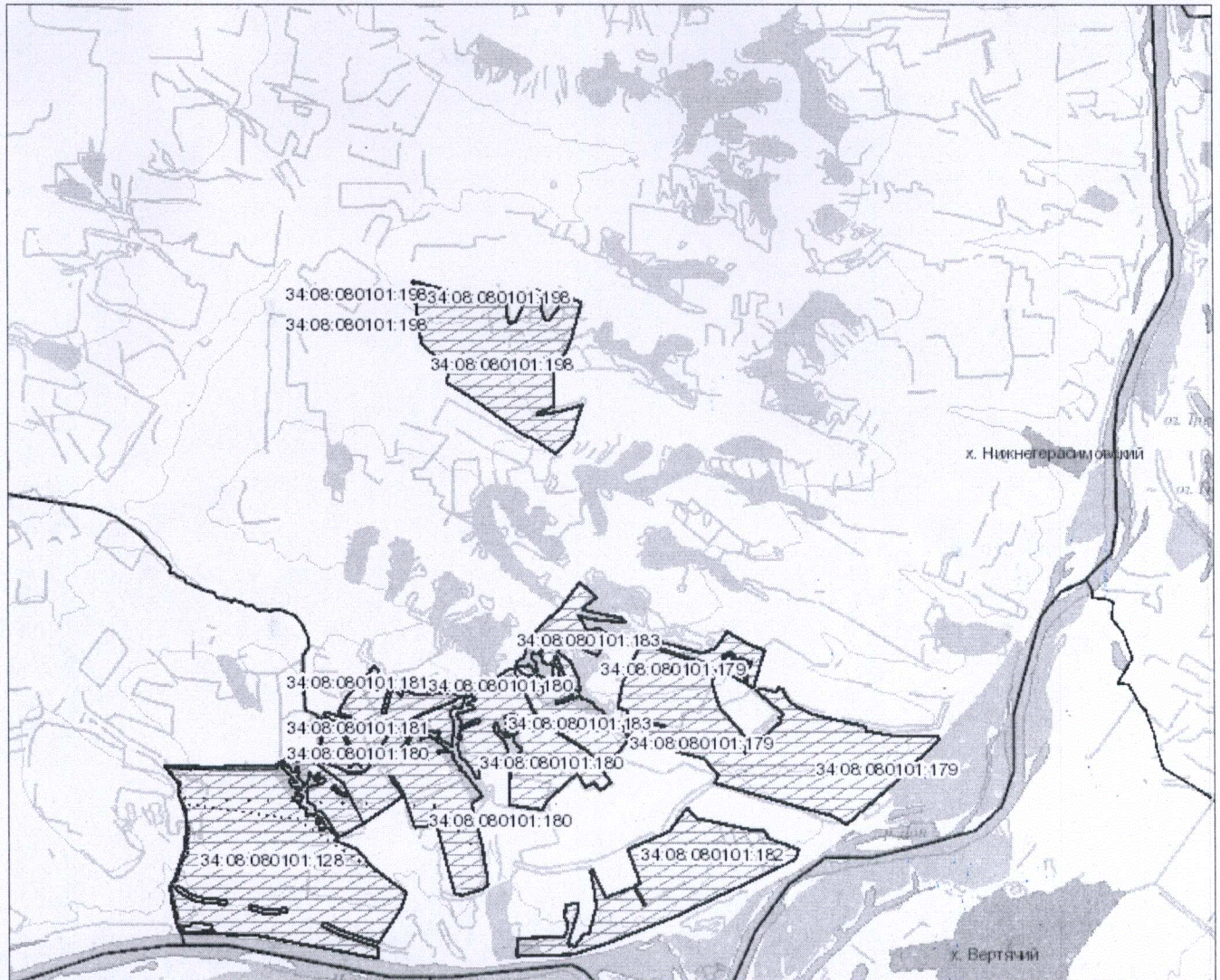
Карта-схема № 2



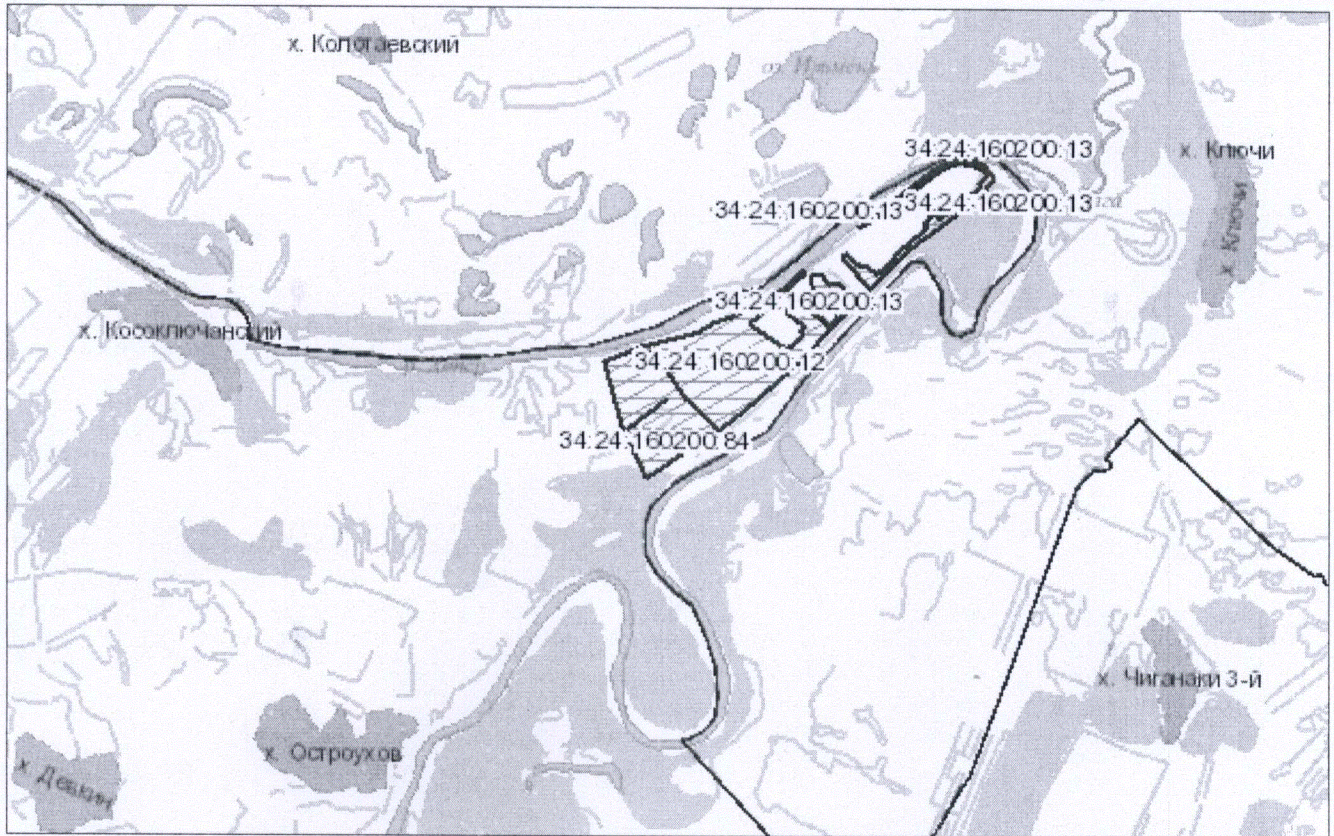
Карта-схема № 3



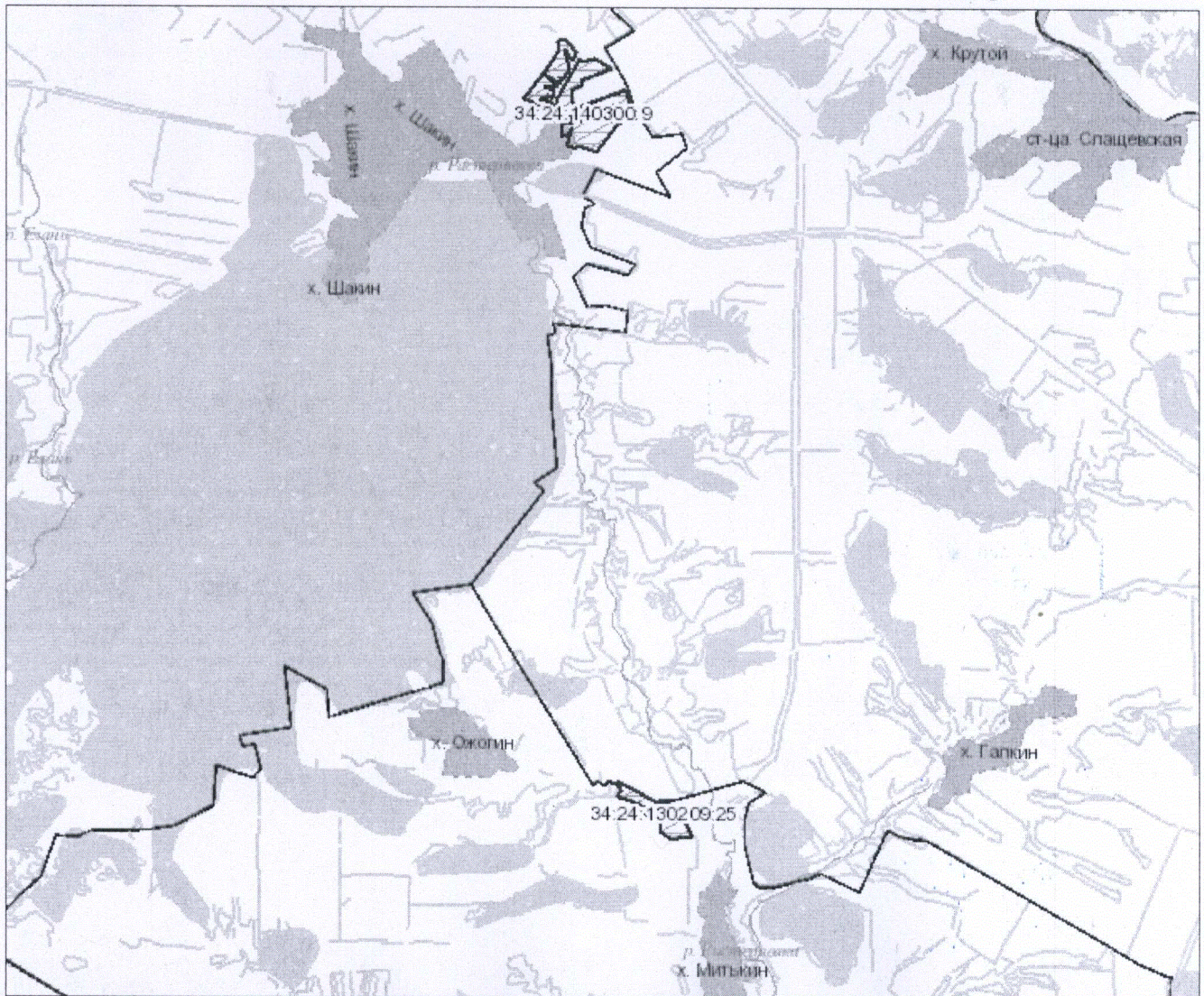
Карта-схема № 4



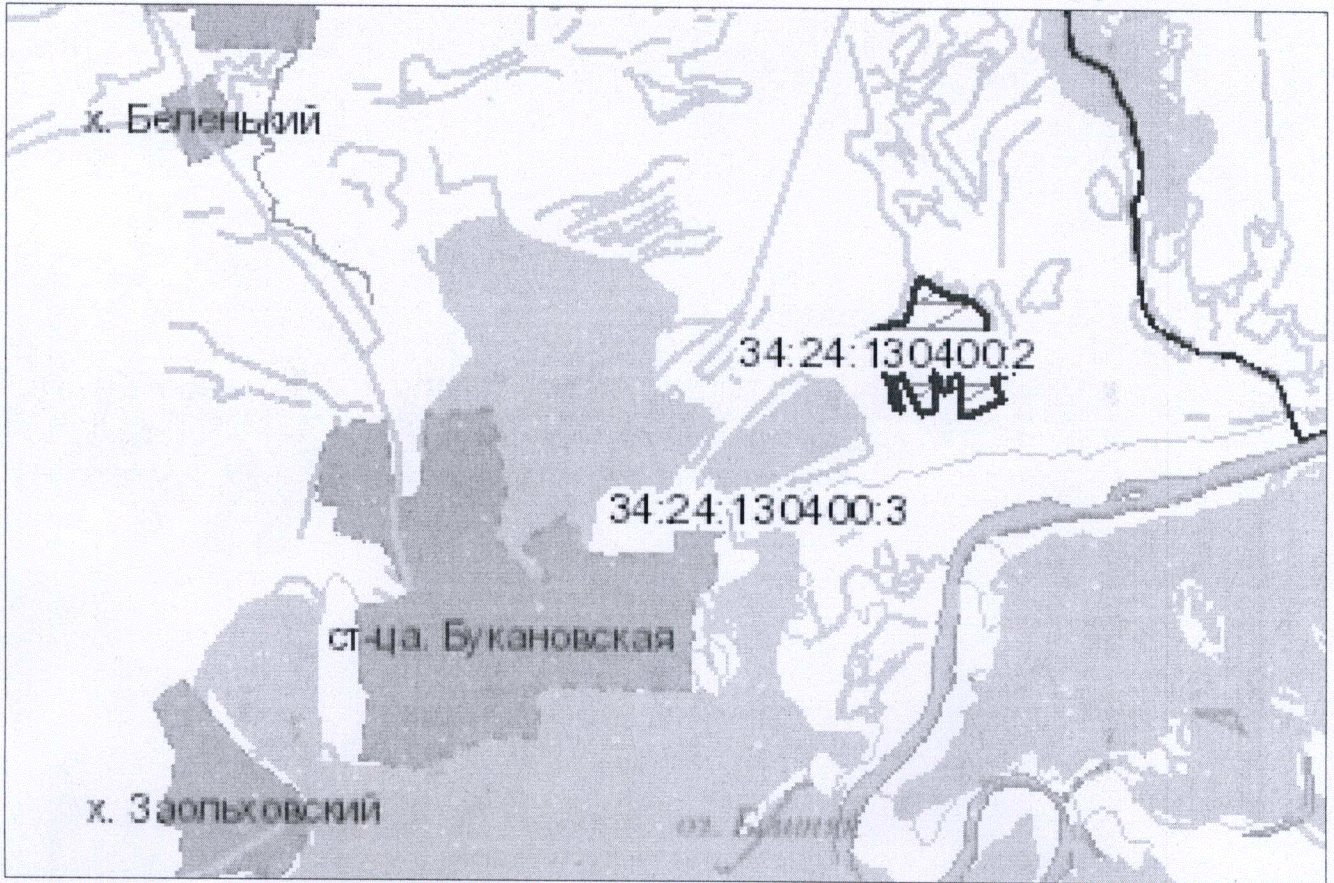
Карта-схема № 5



Карта-схема № 6



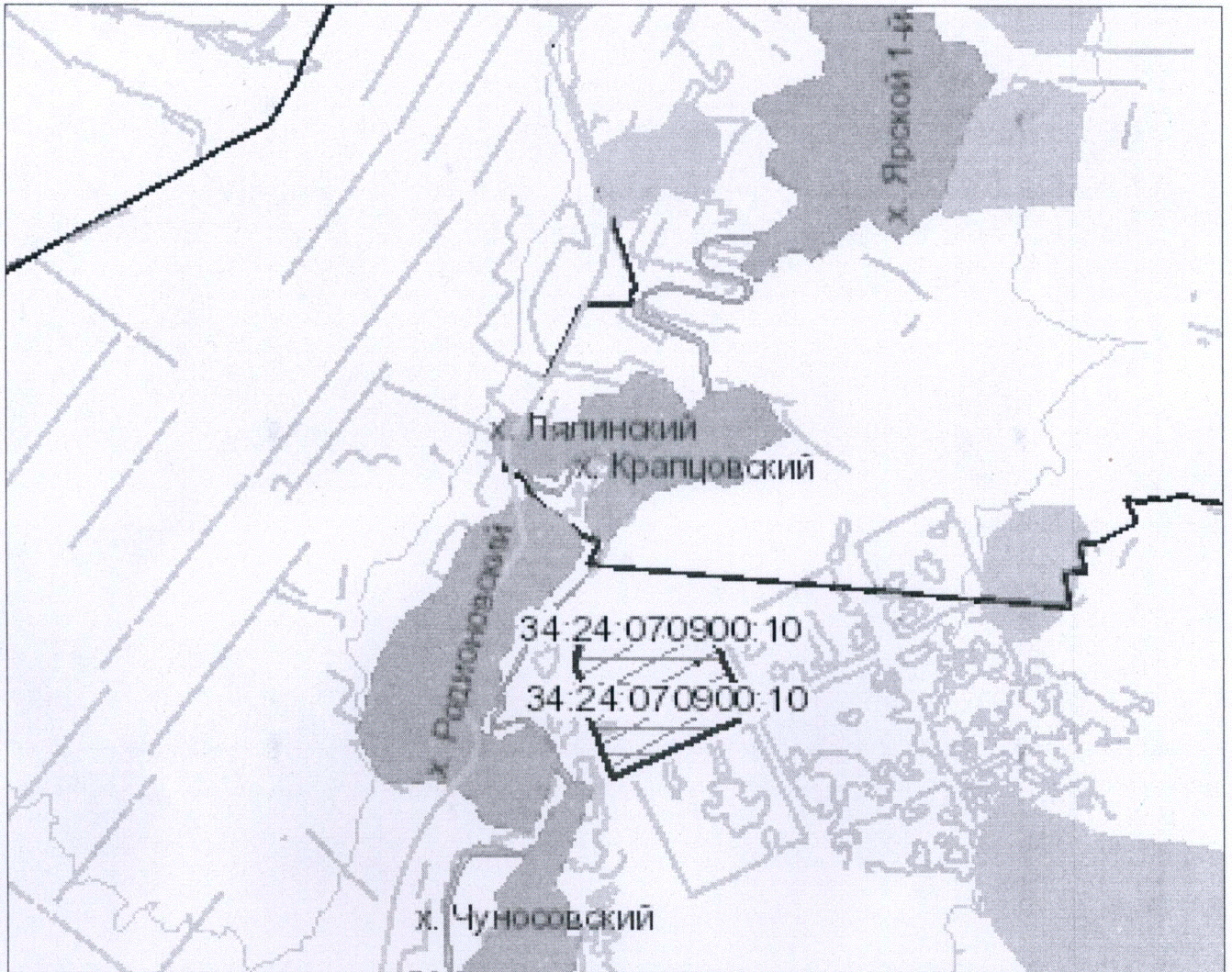
Карта-схема № 7



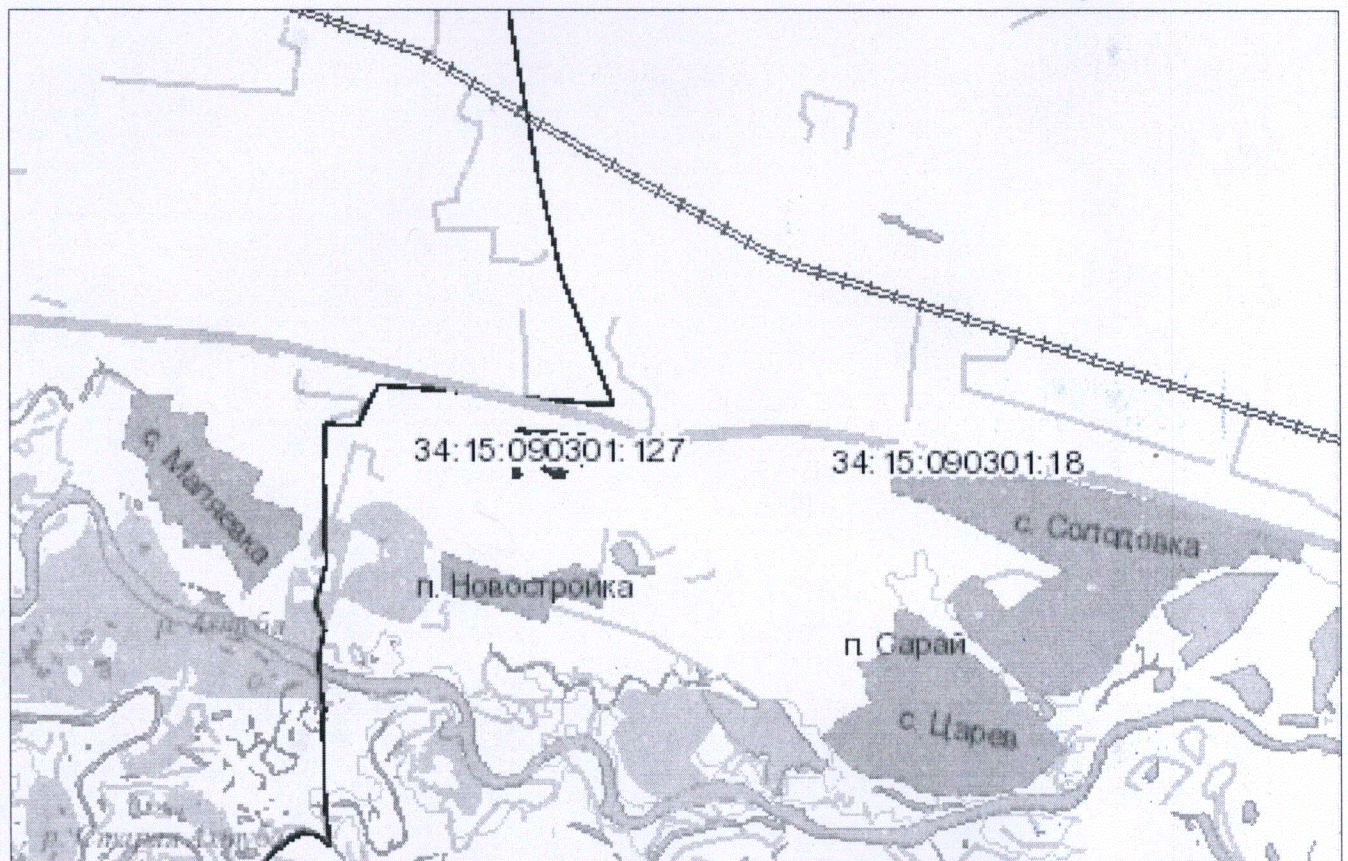
Карта-схема № 8



Карта-схема № 9



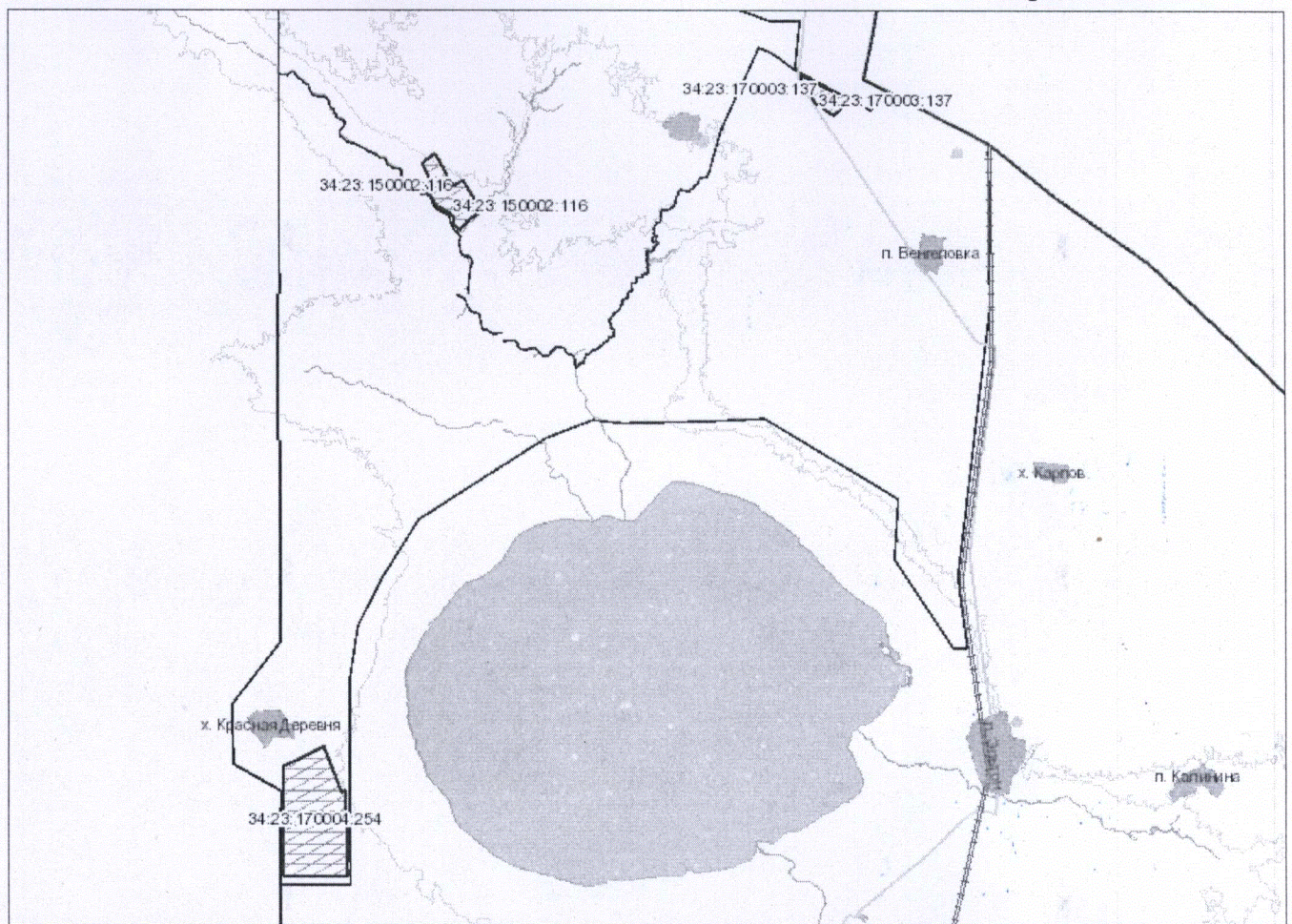
Карта-схема № 10



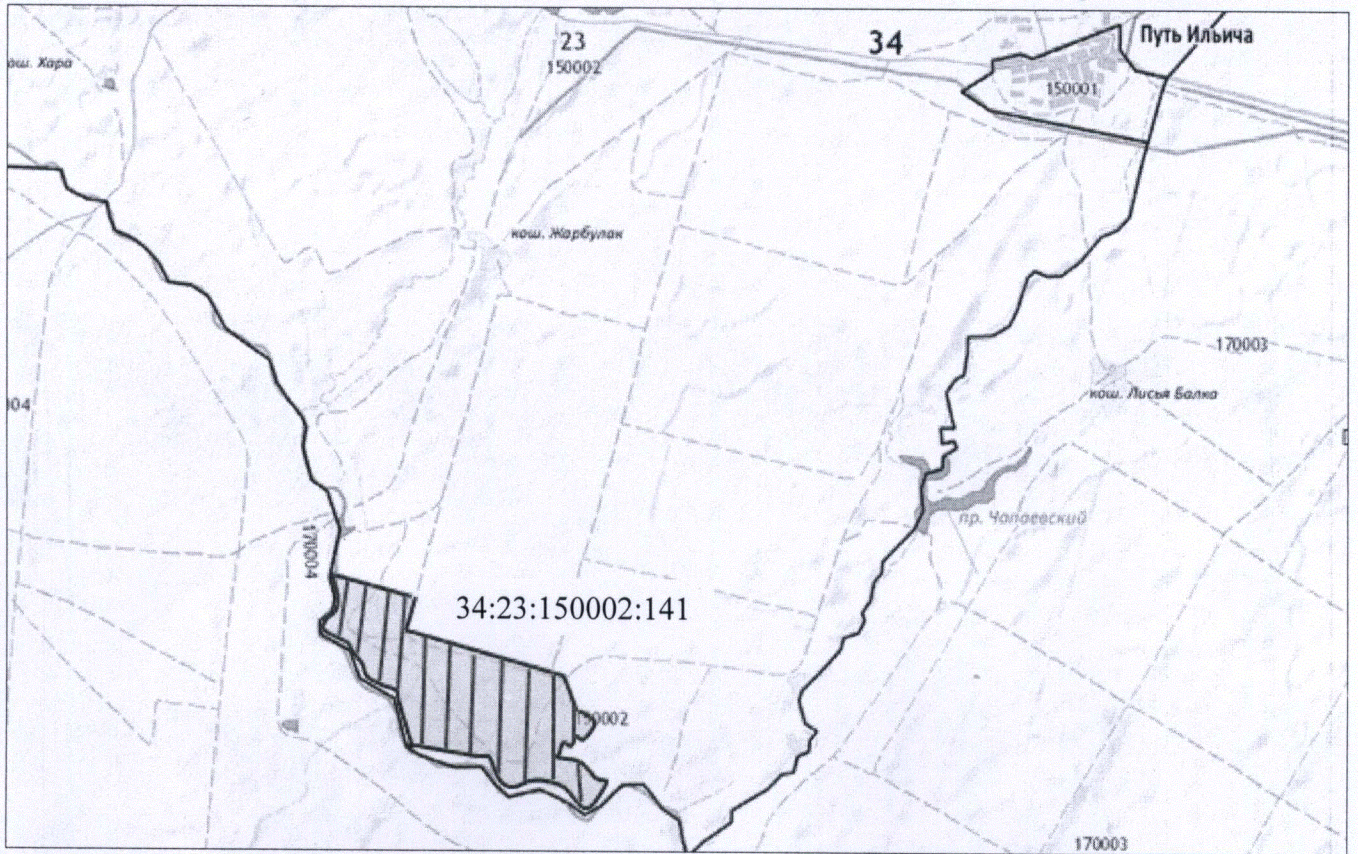
Карта-схема № 11



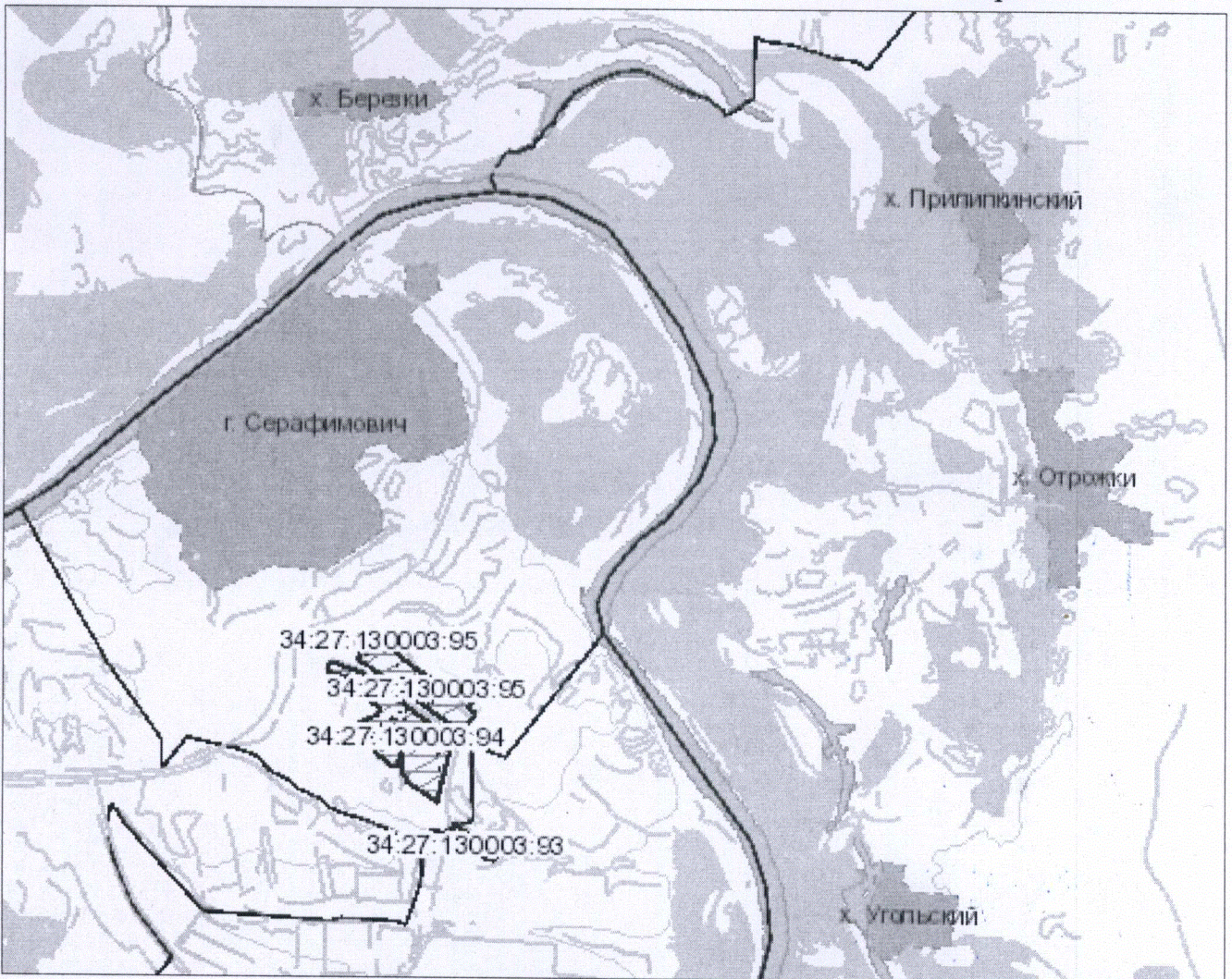
Карта-схема № 12



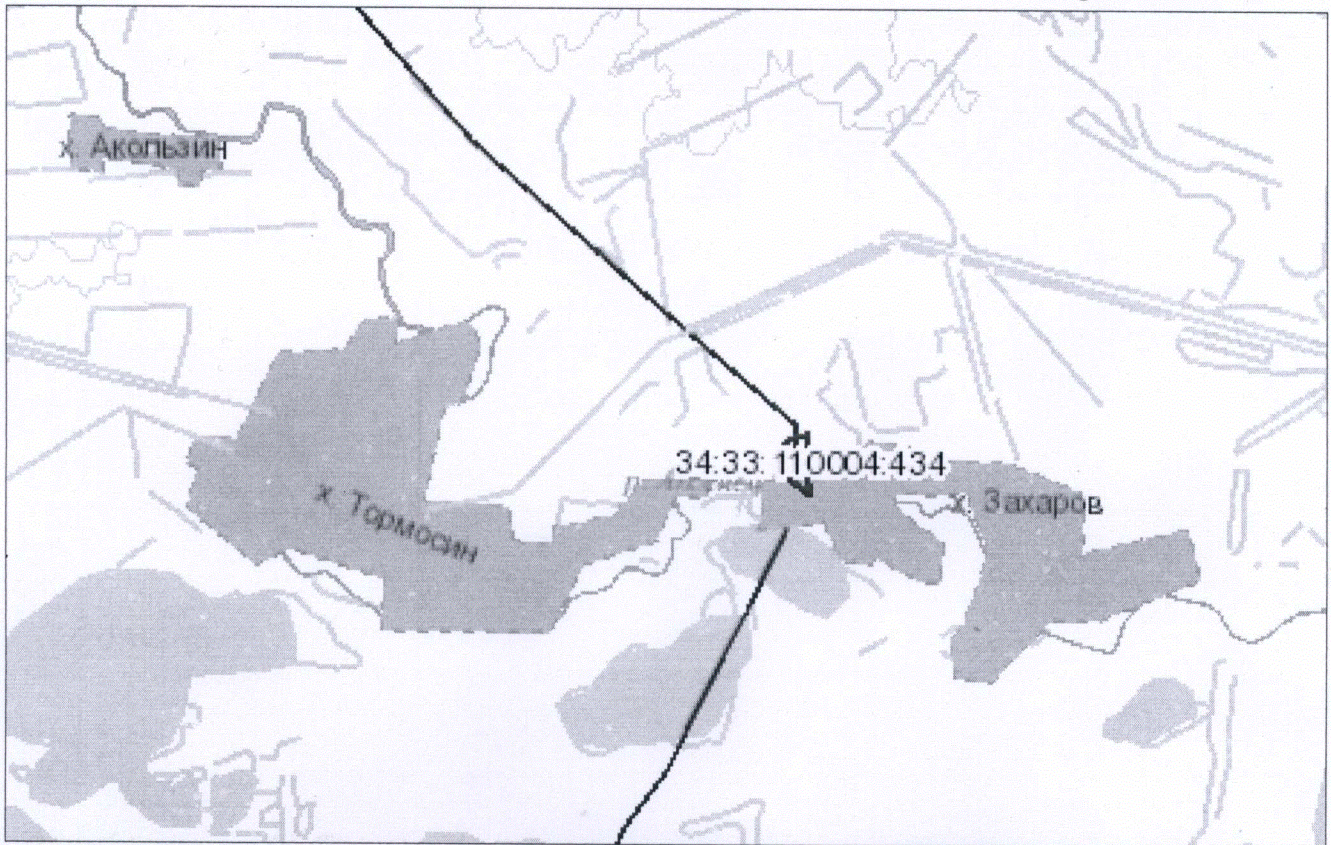
Карта-схема № 13



Карта-схема № 14







\* Земельные участки, расположенные вблизи водных объектов, использование которых должно осуществляться в соответствии с Водным кодексом Российской Федерации.

Первый заместитель  
председателя комитета



В.В.Романова