



КОМИТЕТ ГОСУДАРСТВЕННОЙ ОХРАНЫ
ОБЪЕКТОВ КУЛЬТУРНОГО НАСЛЕДИЯ
ВОЛГОГРАДСКОЙ ОБЛАСТИ

ПРИКАЗ

11 апреля 2019 г.

№ 60

Волгоград

Об установлении зон охраны объекта культурного наследия регионального значения "Братская могила советских воинов, погибших в период Сталинградской битвы", расположенного по адресу: Волгоградская область, Городищенский район, хут. Самофаловка, центр, утверждения требований к градостроительным регламентам в границах территорий данных зон

В соответствии со статьей 34 Федерального закона от 25 июня 2002 г. № 73-ФЗ "Об объектах культурного наследия (памятниках истории и культуры) народов Российской Федерации", статьями 57.1, 106 Земельного кодекса Российской Федерации, пунктом 15 Положения о зонах охраны объектов культурного наследия (памятников истории и культуры) народов Российской Федерации, утвержденного Постановлением Правительства Российской Федерации от 12 сентября 2015 г. № 972 "Об утверждении Положения о зонах охраны объектов культурного наследия (памятников истории и культуры) народов Российской Федерации и о признании утратившими силу отдельных положений нормативных правовых актов Правительства Российской Федерации", статьей 10 Закона Волгоградской области от 01 июля 2009 г. № 1908-ОД "Об объектах культурного наследия (памятниках истории и культуры) народов Российской Федерации на территории Волгоградской области", Порядком принятия решения об установлении, изменении зон охраны объектов культурного наследия регионального значения, зон охраны объектов культурного наследия местного (муниципального) значения, утверждения требований к градостроительным регламентам в границах территорий данных зон, утвержденным приказом комитета государственной охраны объектов культурного наследия Волгоградской области от 14 марта 2019 г. № 43, Положением о комитете государственной охраны объектов культурного наследия Волгоградской области, утвержденным постановлением Администрации Волгоградской области от 19 декабря 2016 г. № 697-п, п р и к а з ы в а ю :

1. Установить зоны охраны объекта культурного наследия регионального значения "Братская могила советских воинов, погибших в период Сталинградской битвы", расположенного по адресу: Волгоградская область, Городищенский район, хут. Самофаловка, центр, согласно приложениям 1 – 3.

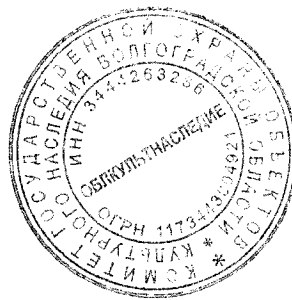
2. Утвердить требования к градостроительным регламентам в границах территорий зон охраны объекта культурного наследия регионального значения

"Братская могила советских воинов, погибших в период Сталинградской битвы", расположенного по адресу: Волгоградская область, Городищенский район, хут. Самофаловка, центр, согласно приложению 4.

3. Убытки, причиненные ограничениями прав в связи с установлением зоны охраны объекта культурного наследия регионального значения "Братская могила советских воинов, погибших в период Сталинградской битвы", расположенного по адресу: Волгоградская область, Городищенский район, хут. Самофаловка, центр, возмещаются региональным органом охраны объектов культурного наследия Волгоградской области в срок, предусмотренный статьей 57.1 Земельного кодекса Российской Федерации.

4. Настоящий приказ вступает в силу со дня его подписания и подлежит официальному опубликованию.

Временно осуществляющий
полномочия председателя комитета



А.Н.Крылов

ПРИЛОЖЕНИЕ 1
к приказу комитета государственной
охраны объектов культурного
наследия Волгоградской области
от 11 апреля 2019 г. № 60

Описание границ зон охраны объекта культурного наследия
регионального значения "Братская могила советских воинов, погибших
в период Сталинградской битвы", расположенного по адресу: Волгоградская
область, Городищенский район, хут. Самофаловка, центр

I. Охранная зона

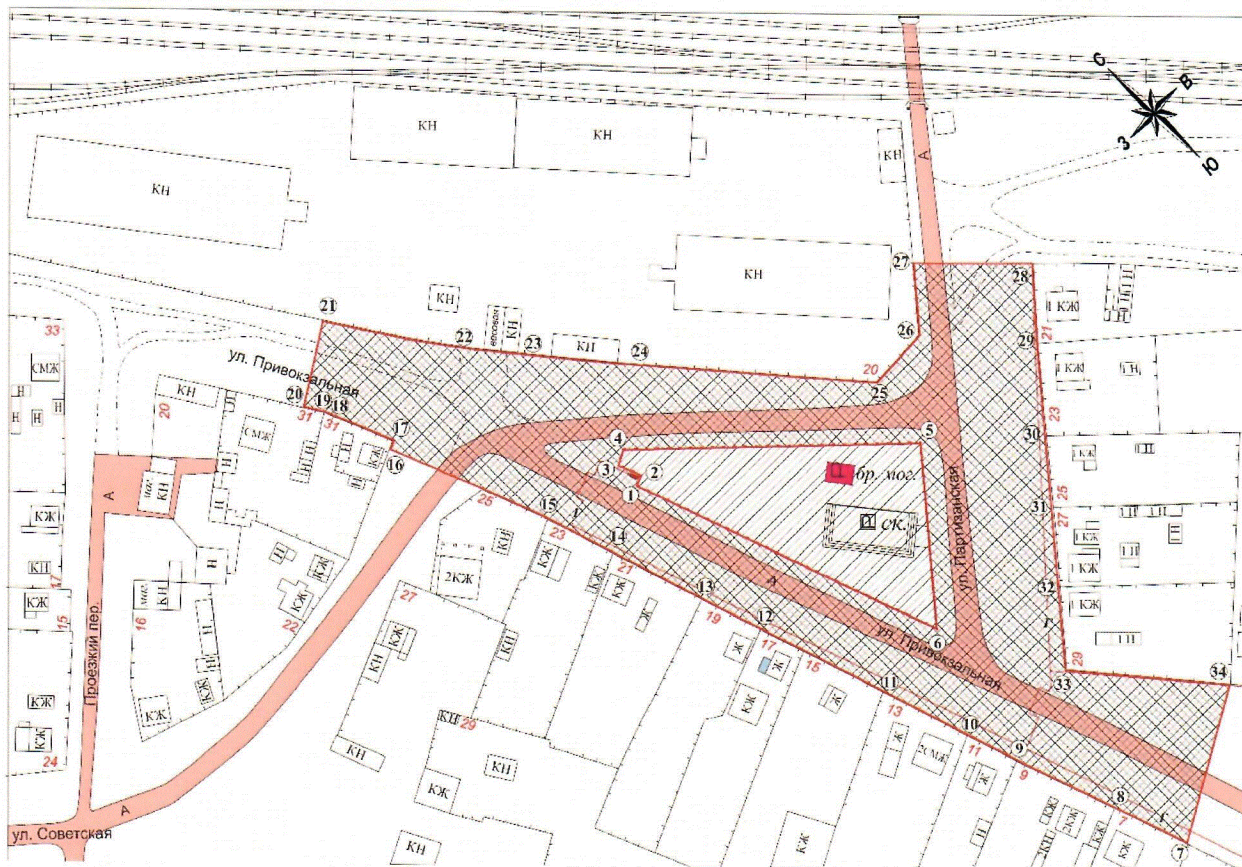
Границы охранной зоны объекта культурного наследия устанавливаются согласно схеме зон охраны объекта культурного наследия регионального значения "Братская могила советских воинов, погибших в период Сталинградской битвы", расположенного по адресу: Волгоградская область, Городищенский район, хут. Самофаловка, центр¹ (приложение 2 к настоящему приказу), по линиям, обозначенным цифрами:

- от точки 1 до точки 2 в направлении на северо-восток – 3,48 м;
- от точки 2 до точки 3 в направлении на север - северо-запад – 4,12 м;
- от точки 3 до точки 4 в направлении на северо-восток – 6,65 м;
- от точки 4 до точки 5 в направлении на юго-восток – 86,39 м;
- от точки 5 до точки 6 в направлении на юго-запад – 57,35 м;
- от точки 6 до точки 1 в направлении на север - северо-запад, замыкая контур – 100,46 м;
- от точки 7, являющейся восточным углом земельного участка 34:03:080001:308, до точки 8 в направлении на север - северо-запад по северо-восточной границе земельного участка 34:03:080001:308 – 24,52 м;
- от точки 8, являющейся северным углом земельного участка 34:03:080001:308, до точки 9 в направлении на север - северо-запад по северо-восточной границе земельного участка 34:03:080001:301 – 33,28 м;
- от точки 9, являющейся восточным углом земельного участка 34:03:080001:301, до точки 10 в направлении на север - северо-запад по северо-восточной границе земельного участка 34:03:080001:342 – 17,07 м;
- от точки 10, являющейся восточным углом земельного участка 34:03:080001:340, до точки 11 в направлении на север - северо-запад по северо-восточной границе земельного участка 34:03:080001:340 – 29,14 м;
- от точки 11, являющейся северным углом земельного участка 34:03:080001:340, до точки 12 в направлении на север - северо-запад – 42,89 м;
- от точки 12, являющейся восточным углом земельного участка 34:03:080001:336, до точки 13 в направлении на север - северо-запад по северо-восточной границе земельного участка 34:03:080001:336 – 20,33 м;

¹ Адрес объекта культурного наследия указан в соответствии с постановлением Волгоградской областной Думы от 05.06.1997 № 62/706 "О постановке на государственную охрану памятников истории и культуры Волгоградской области". Фактическое местоположение объекта культурного наследия: Волгоградская область, Городищенский район, пос. Самофаловка, центр.

ПРИЛОЖЕНИЕ 2
к приказу комитета
государственной охраны объектов
культурного наследия
Волгоградской области
от 11 апреля 2019 г. № 60


Схема зон охраны объекта культурного наследия регионального значения
"Братская могила советских воинов, погибших в период Сталинградской битвы", расположенного по адресу: Волгоградская область, Городищенский район, хут. Самофаловка, центр



Условные обозначения:



"Братская могила советских воинов, погибших
в период Сталинградской битвы"



Мемориал в честь погибших защитников Отечества со скульптурой
"Скорбящая", созданный к 50-летию Победы в период с 1994 по 2002 гг.



охранная зона объекта культурного наследия



территория объекта культурного наследия

① - ③④

характерные точки границ зон охраны объекта культурного наследия

ПРИЛОЖЕНИЕ 3
к приказу комитета государственной
охраны объектов культурного
наследия Волгоградской области
от 11 апреля 2019 г. № 60

Перечень координат характерных точек границ зон охраны объекта культурного наследия регионального значения "Братская могила советских воинов, погибших в период Сталинградской битвы", расположенного по адресу: Волгоградская область, Городищенский район, хут. Самофаловка, центр

Система координат: местная городская

Номер характерной точки	X координата	Y координата
1	409464,47	386017,49
2	409465,51	386020,81
3	409469,5	386019,78
4	409472,77	386025,57
5	409413,22	386088,16
6	409369,7	386050,81
7	409267,87	386057,29
8	409291,33	386050,16
9	409322,37	386038,16
10	409338,75	386033,35
11	409366,61	386024,82
12	409407,57	386012,09
13	409426,92	386005,87
14	409454,53	385998,19
15	409476,03	385990,39
16	409523,83	385973,05
17	409524,93	385975,84
18	409545,03	385967,04
19	409545,16	385966,99
20	409551,74	385963,1
21	409566,57	385988,03
22	409527,39	386014,35
23	409512,03	386027,36
24	409497,01	386039,98
25	409438,4	386091,02
26	409439,36	386109,94
27	409460,41	386128,38
28	409429,11	386150,29
29	409407,94	386132,05
30	409388,12	386115,15
31	409372,74	386102,18
31	409354,21	386085,13
33	409334,15	386068,22
34	409295,02	386102,13

ПРИЛОЖЕНИЕ 4
к приказу комитета государственной
охраны объектов культурного
наследия Волгоградской области
от 11 апреля 2019 г. № 60

Требования к градостроительным регламентам в границах территории зон охраны объекта культурного наследия регионального значения "Братская могила советских воинов, погибших в период Сталинградской битвы", расположенного по адресу: Волгоградская область, Городищенский район, хут. Самофаловка, центр

В границах охранной зоны объекта культурного наследия регионального значения "Братская могила советских воинов, погибших в период Сталинградской битвы", расположенного по адресу: Волгоградская область, Городищенский район, хут. Самофаловка, центр, запрещается:

строительство зданий, строений, сооружений;

строительство и реконструкция линейных объектов;

изменение существующего рельефа;

установка средств наружной рекламы и информации, за исключением информационных вывесок с площадью информационного поля не более 0,24 м (не более 0,4 м по горизонтали и 0,6 м по вертикали).