



КОМИТЕТ ГОСУДАРСТВЕННОЙ ОХРАНЫ
ОБЪЕКТОВ КУЛЬТУРНОГО НАСЛЕДИЯ
ВОЛГОГРАДСКОЙ ОБЛАСТИ

ПРИКАЗ

09 октября 2019 г.

№ 193

Волгоград

Об утверждении границ и режима использования территории объекта культурного наследия регионального значения "Братская могила советских воинов, погибших в период Сталинградской битвы", расположенного по адресу: Волгоградская область, Городищенский район, х. Сакарка

В соответствии со статьей 3.1, пунктом 2 статьи 33 Федерального закона от 25 июня 2002 г. № 73-ФЗ "Об объектах культурного наследия (памятниках истории и культуры) народов Российской Федерации", пунктом 8 требований к составлению проектов границ территорий объектов культурного наследия, утвержденных приказом Министерства культуры Российской Федерации от 04 июня 2015 г. № 1745, Положением о комитете государственной охраны объектов культурного наследия Волгоградской области, утвержденным постановлением Администрации Волгоградской области от 19 декабря 2016 г. № 697-п, приказываю:

1. Утвердить границы территории объекта культурного наследия регионального значения "Братская могила советских воинов, погибших в период Сталинградской битвы", расположенного по адресу: Волгоградская область, Городищенский район, х. Сакарка, согласно приложениям 1 – 3.

2. Утвердить режимы использования территории объекта культурного наследия регионального значения "Братская могила советских воинов, погибших в период Сталинградской битвы", расположенного по адресу: Волгоградская область, Городищенский район, х. Сакарка, согласно приложению 4.

3. Настоящий приказ вступает в силу со дня его подписания и подлежит официальному опубликованию.

Председатель комитета

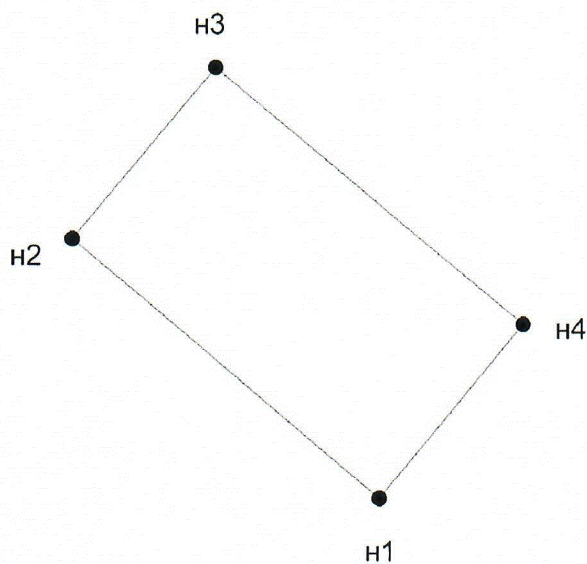


А.В. Ломов

ПРИЛОЖЕНИЕ 1

к приказу комитета государственной
охраны объектов культурного
наследия Волгоградской области
от 09 октября 2019 г. № 193

Схема границ территории объекта культурного наследия регионального
значения "Братская могила советских воинов, погибших в период
Сталинградской битвы", расположенного по адресу: Волгоградская область,
Городищенский район, х. Сакарка



Условные обозначения:

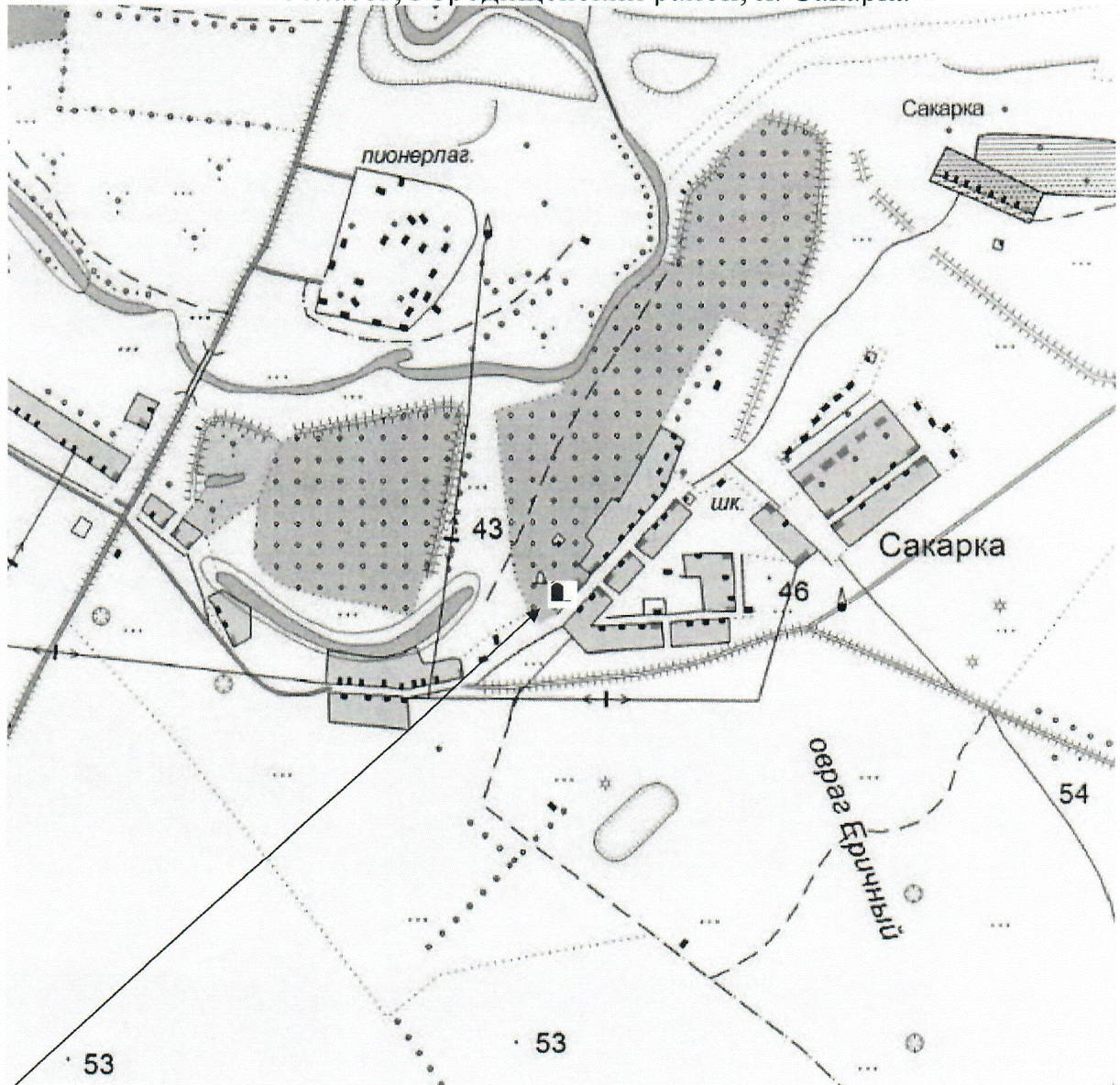
n1 – n4 – характерные точки границы территории;

— – границы территории объекта культурного наследия.


ПРИЛОЖЕНИЕ 2

к приказу комитета государственной
охраны объектов культурного
наследия Волгоградской области
от 09 октября 2019 г. № 193

Ситуационный план границ территории объекта культурного наследия
регионального значения "Братская могила советских воинов, погибших в
период Сталинградской битвы", расположенного по адресу: Волгоградская
область, Городищенский район, х. Сакарка



Условные обозначения:

 - расположение границ территории объекта культурного наследия регионального значения "Братская могила советских воинов, погибших в период Сталинградской битвы", расположенного по адресу: Волгоградская область, Городищенский район, х. Сакарка

ПРИЛОЖЕНИЕ 3

к приказу комитета государственной
охраны объектов культурного
наследия Волгоградской области
от 09 октября 2019 г. № 193

Перечень координат характерных точек границ территории объекта культурного наследия регионального значения "Братская могила советских воинов, погибших в период Сталинградской битвы", расположенного по адресу: Волгоградская область, Городищенский район, х. Сакарка

Система координат: МСК-34 зона 1

Номер характерной точки	Длина линии	X	Y
н 1		520050.98	1373091.2
	50		
н 2		520082.96	1373052.72
	28		
н 3		520104.52	1373070.58
	50		
н 4		520072.59	1373109.01
	28		
н 1		520050.98	1373091.2

Система координат: WGS 84

Номер характерной точки	N	E
н 1	49°2'31.07"C	44°2'52.88"B
н 2	49°2'29.95"C	44°2'54.69"B
н 3	49°2'29.33"C	44°2'53.89"B
н 4	49°2'30.43"C	44°2'52.10"B

ПРИЛОЖЕНИЕ 4

к приказу комитета государственной
охраны объектов культурного
наследия Волгоградской области
от 09 октября 2019 г. № 193

Режим использования территории объекта культурного наследия регионального значения "Братская могила советских воинов, погибших в период Сталинградской битвы", расположенного по адресу: Волгоградская область, Городищенский район, х. Сакарка

В границах территории объекта культурного наследия регионального значения "Братская могила советских воинов, погибших в период Сталинградской битвы", расположенного по адресу: Волгоградская область, Городищенский район, х. Сакарка, запрещается строительство объектов капитального строительства, а также проведение земляных, строительных, мелиоративных и иных работ, за исключением:

работ по сохранению объекта культурного наследия или его отдельных элементов, сохранению историко-градостроительной или природной среды объекта культурного наследия;

работ по благоустройству территории объекта культурного наследия;

мероприятий по музеефикации объекта культурного наследия;

устройства ограждений с несплошным (визуально проницаемым) заполнением;

поисковой работы по увековечению памяти защитников Отечества;

размещения наружной рекламы, содержащей исключительно информацию о проводимых на объектах культурного наследия и их территориях театрально-зрелищных, культурно-просветительных и воспитательно-патриотических мероприятиях или исключительно информацию об указанных мероприятиях и одновременное упоминание об определенном лице как о спонсоре данного мероприятия, при условии, если такому упоминанию отведено не более чем десять процентов рекламной площади (пространства).