



КОМИТЕТ ГОСУДАРСТВЕННОЙ ОХРАНЫ
ОБЪЕКТОВ КУЛЬТУРНОГО НАСЛЕДИЯ
ВОЛГОГРАДСКОЙ ОБЛАСТИ
(ОБЛКУЛЬТНАСЛЕДИЕ)

ПРИКАЗ

01 июля 2025 г.

№ 61-н

Волгоград

Об утверждении границ территории объектов культурного наследия
регионального значения, расположенных на территории городского округа
город-герой Волгоград

В соответствии со статьей 3.1, пунктом 2 статьи 33 Федерального закона от 25 июня 2002 г. № 73-ФЗ "Об объектах культурного наследия (памятниках истории и культуры) народов Российской Федерации", пунктом 8 требований к составлению проектов границ территорий объектов культурного наследия, утвержденных приказом Министерства культуры Российской Федерации от 04 июня 2015 г. № 1745, Положением о комитете государственной охраны объектов культурного наследия Волгоградской области, утвержденным постановлением Администрации Волгоградской области от 19 декабря 2016 г. № 697-п, п р и к а з ы в а ю :

1. Утвердить:

1.1. Границы территории объекта культурного наследия регионального значения "Здание гостиницы "Столичные номера", где работал Чрезвычайный продовольственный комитет /ЧОКПРОД/, руководивший заготовками на юге России", расположенного по адресу (местонахождение): Волгоградская область, г. Волгоград, Центральный район, пл. Павших Борцов, согласно приложению 1;

1.2. Границы территории объекта культурного наследия регионального значения "Место, где красноармеец Карханин И.М. закрыл своим телом амбразуру вражеского дзота", расположенного по адресу (местонахождение): Волгоградская область, г. Волгоград, Красноармейский район, Шлюз № 7 Волго-Донского судоходного канала, согласно приложению 2;

1.3. Границы территории объекта культурного наследия регионального значения "Место, где сражались части 124 и 149-й отдельной стрелковой бригады", расположенного по адресу (местонахождение): Волгоградская область, г. Волгоград, Тракторозаводский район, пос. Спартановка, ул. Грамши, 30, согласно приложению 3.

2. Настоящий приказ вступает в силу со дня его подписания и подлежит официальному опубликованию.

Председатель комитета

А.Ю. Баженов



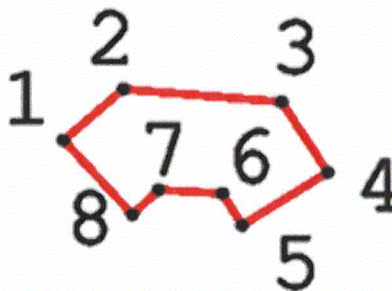
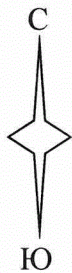
ПРИЛОЖЕНИЕ 1

к приказу комитета государственной
охраны объектов культурного
наследия Волгоградской области

от 01.07.2025 № 61-н

Границы территории объекта культурного наследия регионального значения
"Здание гостиницы "Столичные номера", где работал Чрезвычайный
продовольственный комитет /ЧОКПРОД/, руководивший заготовками на юге
России", расположенного по адресу (местонахождение): Волгоградская
область, г. Волгоград, Центральный район, пл. Павших Борцов¹

Схема границ территории объекта культурного наследия регионального
значения "Здание гостиницы "Столичные номера", где работал Чрезвычайный
продовольственный комитет /ЧОКПРОД/, руководивший заготовками на юге
России", расположенного по адресу (местонахождение): Волгоградская
область, г. Волгоград, Центральный район, пл. Павших Борцов



Условные обозначения:




1-8

- граница территории объекта культурного наследия

- характерные точки границы территории объекта культурного наследия

¹ Адрес (местонахождение) и наименование объекта культурного наследия указаны в соответствии с постановлением Волгоградской областной Думы от 05.06.1997 № 62/706 "О постановке на государственную охрану памятников истории и культуры Волгоградской области".

Ситуационный план границ территории объекта культурного наследия регионального значения "Здание гостиницы "Столичные номера", где работал Чрезвычайный продовольственный комитет /ЧОКПРОД/, руководивший заготовками на юге России", расположенного по адресу (местонахождение): Волгоградская область, г. Волгоград, Центральный район, пл. Павших Борцов



Условные обозначения:



- местоположение территории объекта культурного наследия

Перечень координат характерных точек границ территории объекта культурного наследия регионального значения "Здание гостиницы "Столичные номера", где работал Чрезвычайный продовольственный комитет /ЧОКПРОД/, руководивший заготовками на юге России", расположенного по адресу (местонахождение): Волгоградская область, г. Волгоград, Центральный район, пл. Павших Борцов

Система координат: МСК-34, зона 1

Номер характерной точки	X	Y
1	483553,96	1407859,88
2	483557,02	1407863,48
3	483556,30	1407872,89
4	483552,13	1407875,64
5	483548,91	1407870,57
6	483550,82	1407869,36
7	483551,03	1407865,55
8	483549,56	1407863,95
1	483553,96	1407859,88

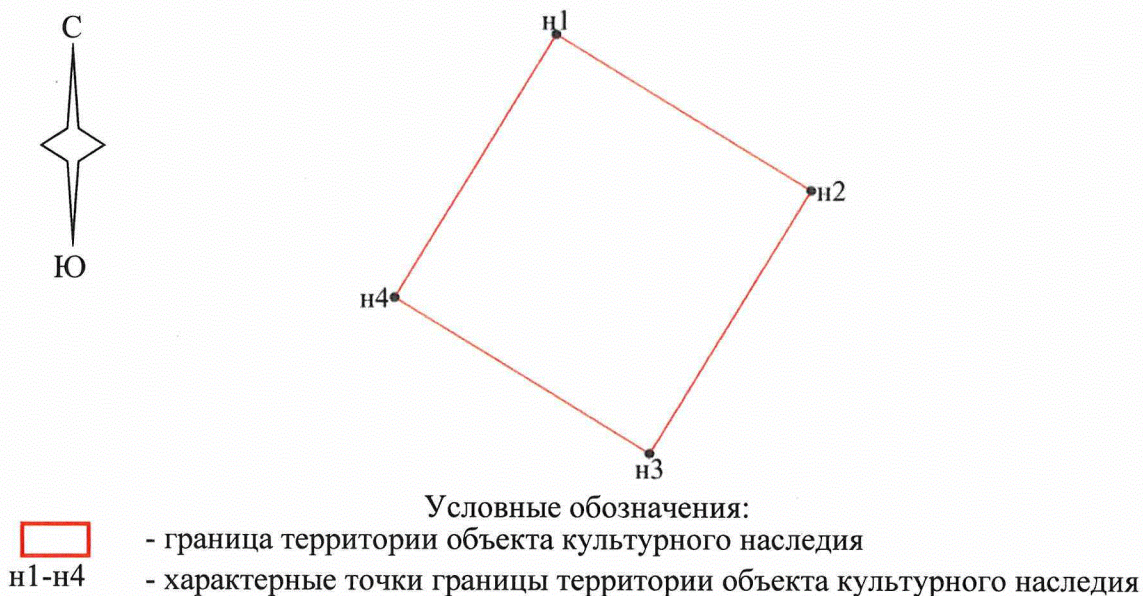
ПРИЛОЖЕНИЕ 2

к приказу комитета государственной
охраны объектов культурного
наследия Волгоградской области

от 01.07.2025 № 61-н

Границы территории объекта культурного наследия регионального значения
"Место, где красноармеец Карханин И.М. закрыл своим телом амбразуру
вражеского дзота", расположенного по адресу (местонахождение):
Волгоградская область, г. Волгоград, Красноармейский район, Шлюз № 7
Волго-Донского судоходного канала²

Схема границ территории объекта культурного наследия регионального
значения "Место, где красноармеец Карханин И.М. закрыл своим телом
амбразуру вражеского дзота", расположенного по адресу (местонахождение):
Волгоградская область, г. Волгоград, Красноармейский район, Шлюз № 7
Волго-Донского судоходного канала



² Адрес (местонахождение) и наименование объекта культурного наследия указаны в соответствии с актом федерального органа охраны объектов культурного наследия о регистрации объекта культурного наследия в Едином государственном реестре объектов культурного наследия (памятников истории и культуры) народов Российской Федерации.

Ситуационный план границ территории объекта культурного наследия регионального значения "Место, где красноармеец Карханин И.М. закрыл своим телом амбразуру вражеского дзота", расположенного по адресу (местонахождение): Волгоградская область, г. Волгоград, Красноармейский район, Шлюз № 7 Волго-Донского судоходного канала



Условные обозначения:



- местоположение территории объекта культурного наследия

Перечень координат характерных точек границ территории объекта культурного наследия регионального значения "Место, где красноармеец Карханин И.М. закрыл своим телом амбразуру вражеского дзота", расположенного по адресу (местонахождение): Волгоградская область, г. Волгоград, Красноармейский район, Шлюз № 7 Волго-Донского судоходного канала

Система координат: МСК-34, зона 1

Номер характерной точки	X	Y
н1	453039,84	1402585,50
н2	453035,12	1402593,21
н3	453027,15	1402588,33
н4	453031,87	1402580,62
н1	453039,84	1402585,50

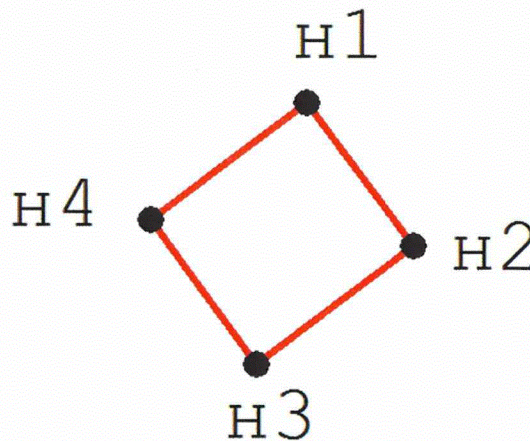
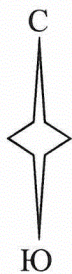
ПРИЛОЖЕНИЕ 3

к приказу комитета государственной
охраны объектов культурного
наследия Волгоградской области

от 01.07.2025 № 61-н

Границы территории объекта культурного наследия регионального значения
"Место, где сражались части 124 и 149-й отдельной стрелковой бригады",
расположенного по адресу (местонахождение): Волгоградская область,
г. Волгоград, Тракторозаводский район, пос. Спартановка, ул. Грамши, 30³

Схема границ территории объекта культурного наследия регионального
значения "Место, где сражались части 124 и 149-й отдельной стрелковой
бригады", расположенного по адресу (местонахождение): Волгоградская
область, г. Волгоград, Тракторозаводский район, пос. Спартановка,
ул. Грамши, 30



Условные обозначения:




- граница территории объекта культурного наследия

н1-н4

- характерные точки границы территории объекта культурного наследия

³ Адрес (местонахождение) и наименование объекта культурного наследия указаны в соответствии с актом федерального органа охраны объектов культурного наследия о регистрации объекта культурного наследия в Едином государственном реестре объектов культурного наследия (памятников истории и культуры) народов Российской Федерации.

Ситуационный план границ территории объекта культурного наследия регионального значения "Место, где сражались части 124 и 149-й отдельной стрелковой бригады", расположенного по адресу (местонахождение):
Волгоградская область, г. Волгоград, Тракторозаводский район,
пос. Спартановка, ул. Грамши, 30



Условные обозначения:
- местоположение территории объекта культурного наследия

Перечень координат характерных точек границ территории объекта культурного наследия регионального значения "Место, где сражались части 124 и 149-й отдельной стрелковой бригады", расположенного по адресу (местонахождение): Волгоградская область, г. Волгоград, Тракторозаводский район, пос. Спартановка, ул. Грамши, 30

Система координат: МСК-34, зона 1

Номер характерной точки	X	Y
n1	495966,51	1416417,87
n2	495962,25	1416421,02
n3	495958,75	1416416,40
n4	495963,02	1416413,25
n1	495966,51	1416417,87