



КОМИТЕТ ГОСУДАРСТВЕННОЙ ОХРАНЫ
ОБЪЕКТОВ КУЛЬТУРНОГО НАСЛЕДИЯ
ВОЛГОГРАДСКОЙ ОБЛАСТИ
(ОБЛКУЛЬТНАСЛЕДИЕ)

ПРИКАЗ

02 июня 2026 г.

№ 67-н

Волгоград

Об утверждении границ и режима использования территории объектов культурного наследия федерального значения, являющихся памятниками археологии, расположенных на территории Урюпинского района Волгоградской области

В соответствии со статьей 3.1, пунктом 2 статьи 33 Федерального закона от 25 июня 2002 г. № 73-ФЗ "Об объектах культурного наследия (памятниках истории и культуры) народов Российской Федерации", пунктом 8 требований к составлению проектов границ территорий объектов культурного наследия, утвержденных приказом Министерства культуры Российской Федерации от 04 июня 2015 г. № 1745, Положением о комитете государственной охраны объектов культурного наследия Волгоградской области, утвержденным постановлением Администрации Волгоградской области от 19 декабря 2016 г. № 697-п, п р и к а з ы в а ю :

1. Утвердить:

1.1. Границы территории объекта культурного наследия федерального значения "Курганная группа из 6 насыпей высотой до 1 м. III тыс. до н.э. – XIV в. н.э.", расположенного по адресу (местонахождение): Волгоградская область, Урюпинский район, АОЗТ "Добринка", согласно приложению 1;

1.2. Границы территории объекта культурного наследия федерального значения "Курганная группа из 3 насыпей высотой до 1 м. III тыс. до н.э. – XIV в. н.э.", расположенного по адресу (местонахождение): Волгоградская область, Урюпинский район, АОЗТ "Добринка", согласно приложению 2;

1.3. Границы территории объекта культурного наследия федерального значения "Курганная группа из 7 насыпей: высотой до 1 м. – 3 кургана, высотой до 2 м. – 3 кургана, высотой до 3 м. – 1 курган, III тыс. до н.э. – XIV в. н.э.", расположенного по адресу (местонахождение): Волгоградская область, Урюпинский район, АОЗТ "Добринка", согласно приложению 3;

1.4. Границы территории объекта культурного наследия федерального значения "Одиночный курган высотой до 2 м. III тыс. до н.э. – XIV в. н.э.", расположенного по адресу (местонахождение): Волгоградская область, Урюпинский район, АОЗТ "Добринка", согласно приложению 4;

1.5. Границы территории объекта культурного наследия федерального значения "Курганная группа из 6 насыпей: высотой до 1 м. – 3 кургана, высотой до 2 м. – 3 кургана, III тыс. до н.э. – XIV в. н.э.", расположенного по адресу

(местонахождение): Волгоградская область, Урюпинский район, АОЗТ "Добринка", согласно приложению 5;

1.6. Границы территории объекта культурного наследия федерального значения "Курганная группа из 3 насыпей: высотой до 1 м. – 2 кургана, высотой до 2 м. – 1 курган, III тыс. до н.э. – XIV в. н.э.", расположенного по адресу (местонахождение): Волгоградская область, Урюпинский район, АОЗТ "Добринка", согласно приложению 6;

1.7. Границы территории объекта культурного наследия федерального значения "Курганная группа из 8 насыпей: высотой до 1 м. – 5 курганов, высотой до 2 м. – 3 кургана, III тыс. до н.э. – XIV в. н.э.", расположенного по адресу (местонахождение): Волгоградская область, Урюпинский район, АОЗТ "Добринка", согласно приложению 7;

1.8. Границы территории объекта культурного наследия федерального значения "Курганная группа из 2 насыпей высотой до 2 м. III тыс. до н.э. – XIV в. н.э.", расположенного по адресу (местонахождение): Волгоградская область, Урюпинский район, "Заря", согласно приложению 8;

1.9. Границы территории объекта культурного наследия федерального значения "Курганная группа из 3 насыпей: высотой до 2 м. – 2 кургана, высотой до 3 м. – 1 курган, III тыс. до н.э. – XIV в. н.э.", расположенного по адресу (местонахождение): Волгоградская область, Урюпинский район, АОЗТ им. 8 Марта, согласно приложению 9.

2. Режим использования территории объектов культурного наследия федерального значения, являющихся памятниками археологии, расположенных на территории Урюпинского района Волгоградской области, указанных в пункте 1 настоящего приказа, установлен пунктом 5 статьи 5.1 Федерального закона от 25 июня 2002 г. № 73-ФЗ "Об объектах культурного наследия (памятниках истории и культуры) народов Российской Федерации".

3. Настоящий приказ вступает в силу со дня его подписания и подлежит официальному опубликованию.

Председатель комитета



А.Ю.Баженов

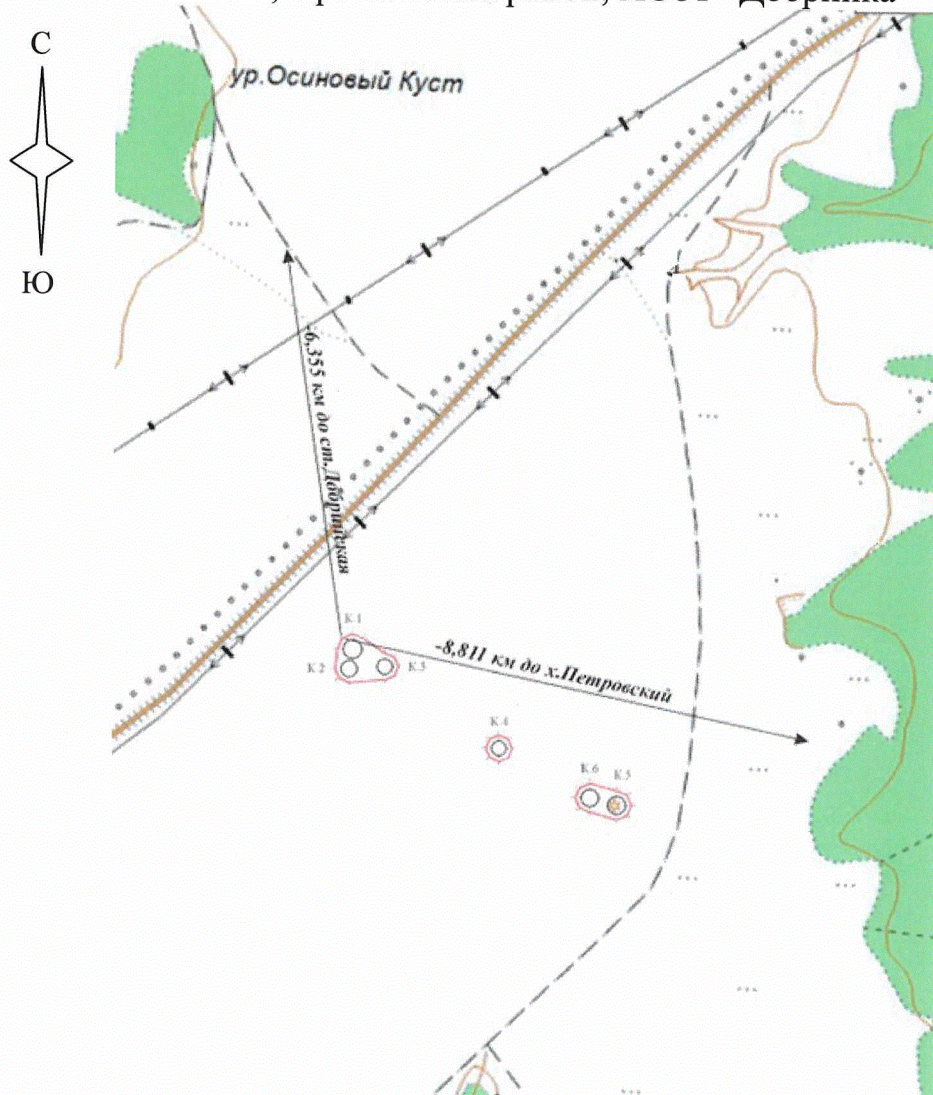
ПРИЛОЖЕНИЕ 1

к приказу комитета государственной
охраны объектов культурного
наследия Волгоградской области

от 02.06.2026 № 67-н

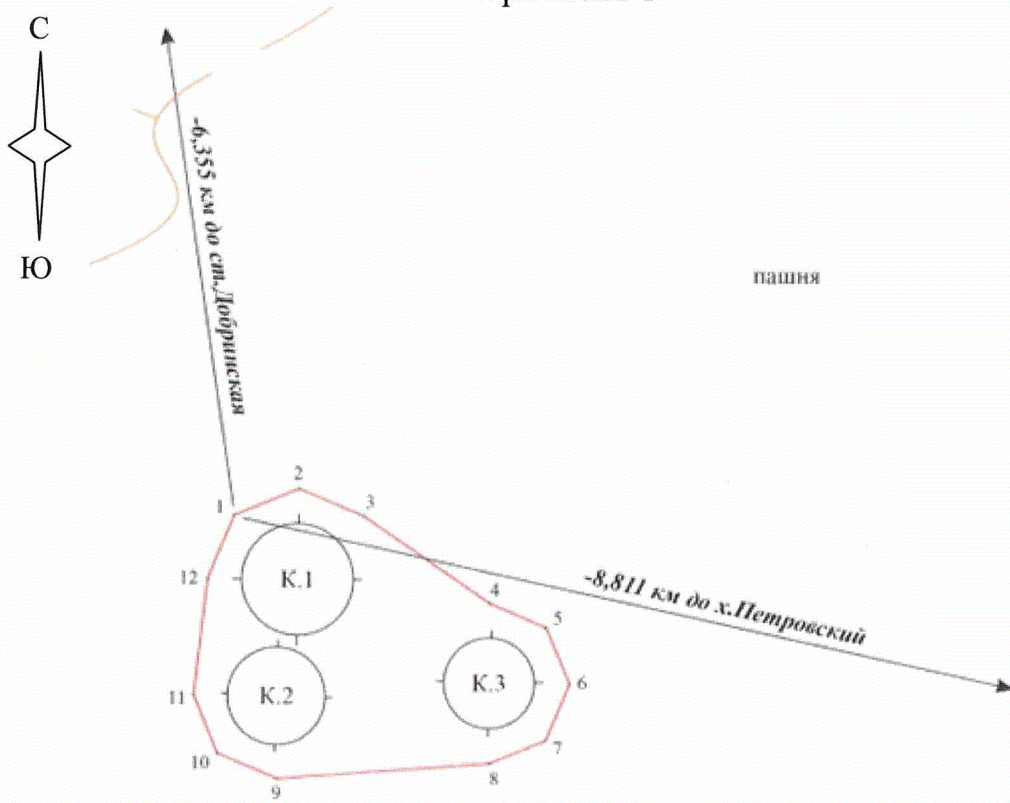
Границы территории объекта культурного наследия федерального значения
"Курганная группа из 6 насыпей высотой до 1 м. III тыс. до н.э. – XIV в. н.э.",
расположенного по адресу (местонахождение): Волгоградская область,
Урюпинский район, АОЗТ "Добринка"¹

Схема границ территории объекта культурного наследия федерального значения
"Курганная группа из 6 насыпей высотой до 1 м. III тыс. до н.э. –
XIV в. н.э.", расположенного по адресу (местонахождение): Волгоградская
область, Урюпинский район, АОЗТ "Добринка"



¹ Адрес (местонахождение) и наименование объекта культурного наследия указаны в соответствии с актом федерального органа охраны объектов культурного наследия о регистрации объекта культурного наследия в Едином государственном реестре объектов культурного наследия (памятников истории и культуры) народов Российской Федерации.

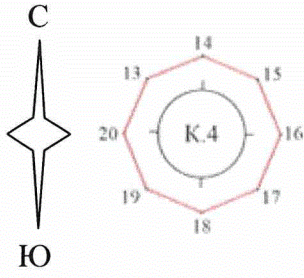
Фрагмент 1



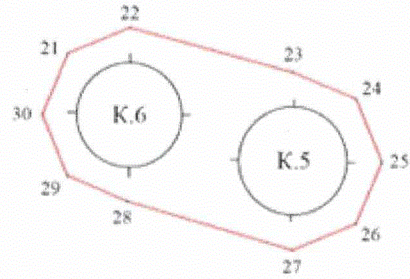
Условные обозначения:

- - граница территории объекта культурного наследия;
1 - 12 - характерные точки границы территории объекта культурного наследия.

Фрагмент 2



пашня

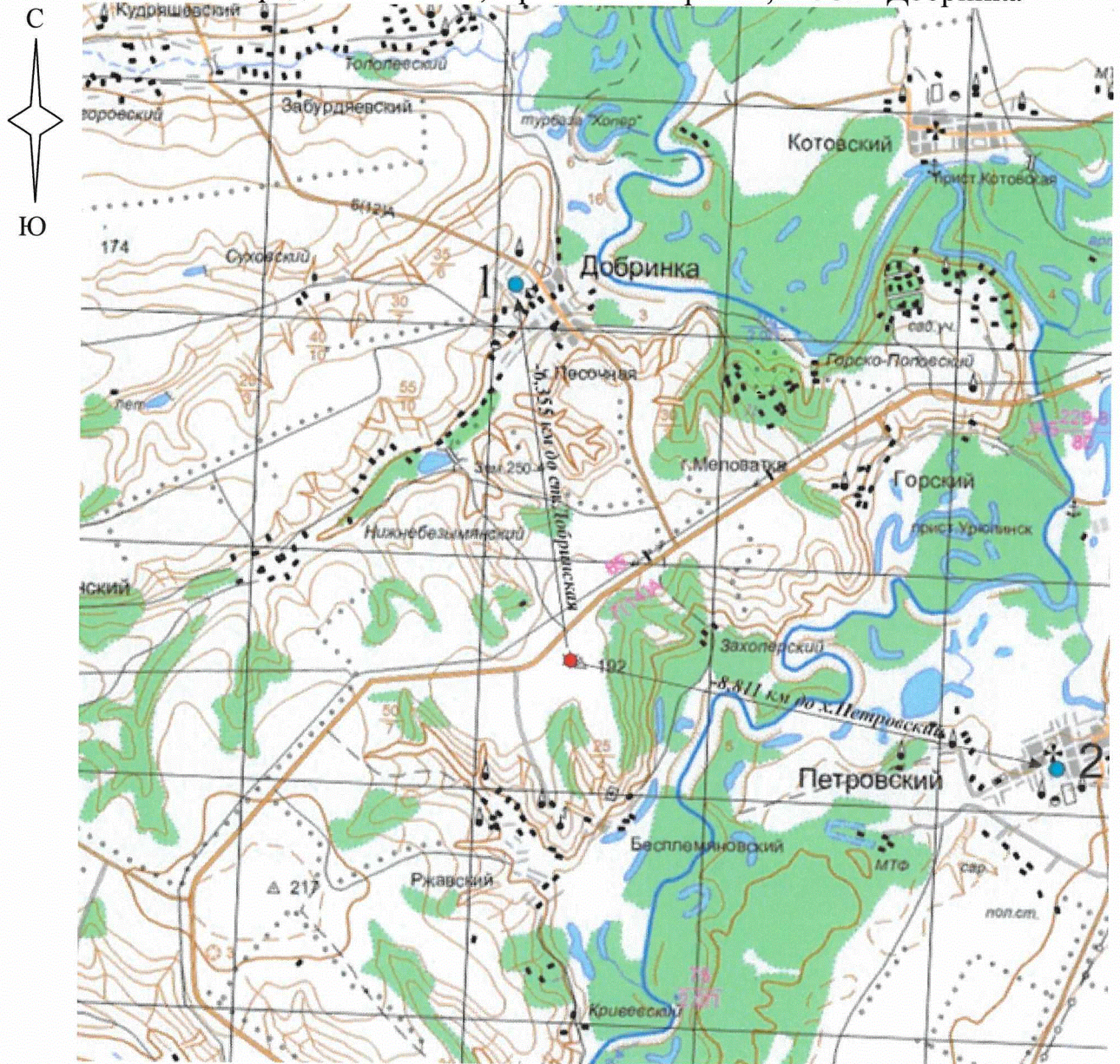


Условные обозначения:


13-30

- граница территории объекта культурного наследия;
- характерные точки границы территории объекта культурного наследия.

Ситуационный план границ территории объекта культурного наследия федерального значения "Курганная группа из 6 насыпей высотой до 1 м. III тыс. до н.э. – XIV в. н.э.", расположенного по адресу (местонахождение): Волгоградская область, Урюпинский район, АОЗТ "Добринка"



Условные обозначения:

-  - объект культурного наследия федерального значения "Курганная группа из 6 насыпей высотой до 1 м. III тыс. до н.э. – XIV в. н.э.", расположенный по адресу (местонахождение): Волгоградская область, Урюпинский район, АОЗТ "Добринка".

Перечень координат характерных точек границ территории объекта культурного наследия федерального значения "Курганная группа из 6 насыпей высотой до 1 м. III тыс. до н.э. – XIV в. н.э.", расположенного по адресу (местонахождение): Волгоградская область, Урюпинский район, АОЗТ "Добринка"

Система координат: МСК 34-1

Номер характерной точки	X	Y
1	712471.604	1215647.431
2	712478.919	1215665.974
3	712471.007	1215684.270
4	712445.364	1215720.703
5	712438.364	1215736.888
6	712422.008	1215743.381
7	712405.864	1215736.366
8	712399.395	1215719.959
9	712395.684	1215658.746
10	712402.977	1215641.855
11	712420.052	1215635.091
12	712453.361	1215639.500
1	712471.604	1215647.431
13	712296.318	1215898.744
14	712302.642	1215914.793
15	712295.797	1215930.626
16	712279.795	1215936.971
17	712264.004	1215930.115
18	712257.680	1215914.068
19	712264.519	1215898.235
20	712280.523	1215891.886
13	712296.318	1215898.744
21	712212.194	1216049.682
22	712219.229	1216067.511
23	712205.994	1216114.340
24	712198.234	1216132.285
25	712180.099	1216139.479
26	712162.202	1216131.707
27	712155.031	1216113.520
28	712169.264	1216066.706
29	712176.863	1216049.109
30	712194.650	1216042.055
21	712212.194	1216049.682

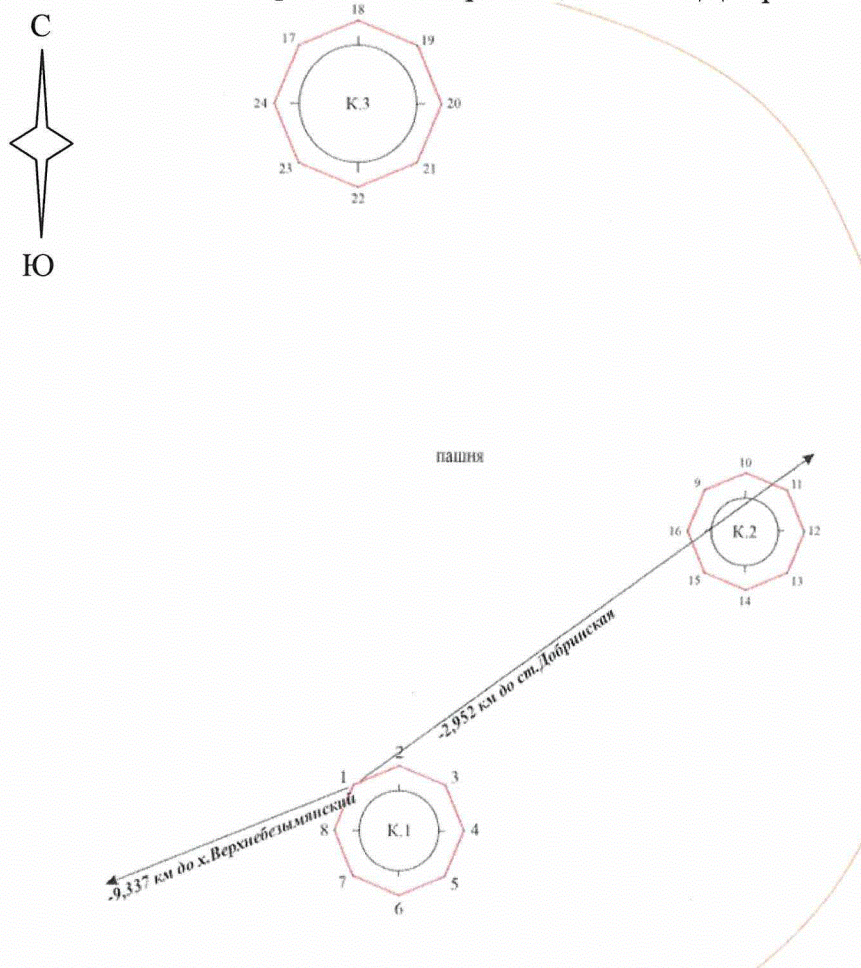
ПРИЛОЖЕНИЕ 2

к приказу комитета государственной
охраны объектов культурного
наследия Волгоградской области

от 02.06.2026 № 67-н

Границы территории объекта культурного наследия федерального значения
"Курганная группа из 3 насыпей высотой до 1 м. III тыс. до н.э. – XIV в. н.э.",
расположенного по адресу (местонахождение): Волгоградская область,
Урюпинский район, АОЗТ "Добринка"²

Схема границ территории объекта культурного наследия федерального значения
"Курганная группа из 3 насыпей высотой до 1 м. III тыс. до н.э. –
XIV в. н.э.", расположенного по адресу (местонахождение): Волгоградская
область, Урюпинский район, АОЗТ "Добринка"



Условные обозначения:

- граница территории объекта культурного наследия;
- 1 - 24 - характерные точки границы территории объекта культурного наследия.

² Адрес (местонахождение) и наименование объекта культурного наследия указаны в соответствии с актом федерального органа охраны объектов культурного наследия о регистрации объекта культурного наследия в Едином государственном реестре объектов культурного наследия (памятников истории и культуры) народов Российской Федерации.

Ситуационный план границ территории объекта культурного наследия федерального значения "Курганная группа из 3 насыпей высотой до 1 м. III тыс. до н.э. – XIV в. н.э.", расположенного по адресу (местонахождение): Волгоградская область, Урюпинский район, АОЗТ "Добринка"



Условные обозначения:



- объект культурного наследия федерального значения "Курганная группа из 3 насыпей высотой до 1 м. III тыс. до н.э. – XIV в. н.э.", расположенный по адресу (местонахождение): Волгоградская область, Урюпинский район, АОЗТ "Добринка".

Перечень координат характерных точек границ территории объекта культурного наследия федерального значения "Курганная группа из 3 насыпей высотой до 1 м. III тыс. до н.э. – XIV в. н.э.", расположенного по адресу (местонахождение): Волгоградская область, Урюпинский район, АОЗТ "Добринка"

Система координат: МСК 34-1

Номер характерной точки	X	Y
1	717171.143	1212817.854
2	717178.442	1212836.404
3	717170.529	1212854.697
4	717152.028	1212862.016
5	717133.780	1212854.083
6	717126.484	1212835.533
7	717134.397	1212817.238
8	717152.901	1212809.915
1	717171.143	1212817.854
9	717287.537	1212960.221
10	717294.134	1212976.986
11	717286.983	1212993.523
12	717270.259	1213000.142
13	717253.772	1212992.964
14	717247.169	1212976.200
15	717254.326	1212959.665
16	717271.047	1212953.042
9	717287.537	1212960.221
17	717467.907	1212799.886
18	717477.313	1212823.788
19	717467.108	1212847.354
20	717443.274	1212856.793
21	717419.763	1212846.567
22	717410.363	1212822.666
23	717420.559	1212799.094
24	717444.399	1212789.658
17	717467.907	1212799.886

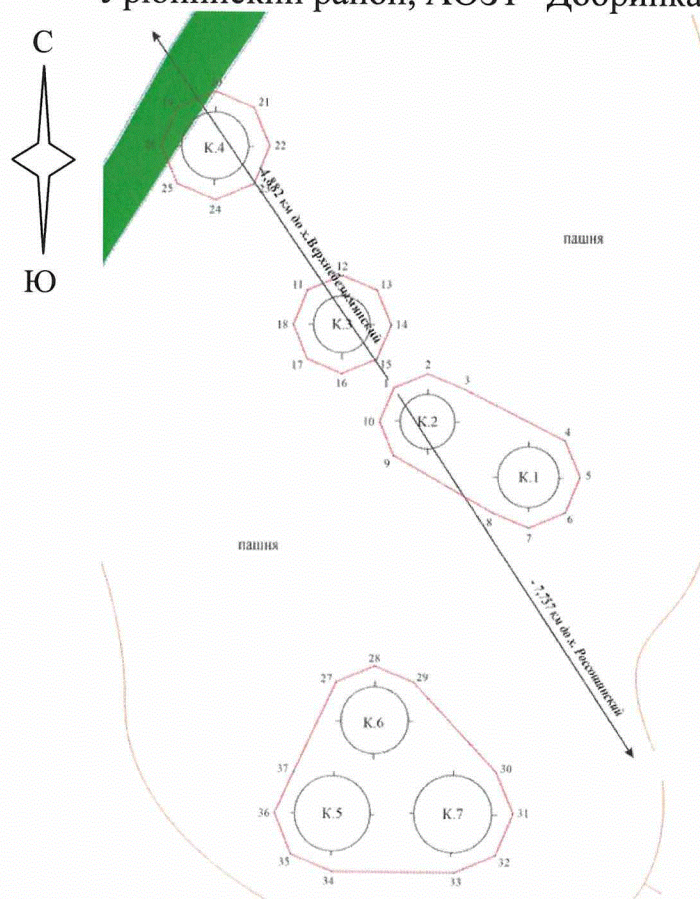
ПРИЛОЖЕНИЕ 3

к приказу комитета государственной
охраны объектов культурного
наследия Волгоградской области

от 02.06.2026 № 67-н

Границы территории объекта культурного наследия федерального значения "Курганная группа из 7 насыпей: высотой до 1 м. – 3 кургана, высотой до 2 м. – 3 кургана, высотой до 3 м. – 1 курган, III тыс. до н.э. – XIV в. н.э.", расположенного по адресу (местонахождение): Волгоградская область, Урюпинский район, АОЗТ "Добринка"³

Схема границ территории объекта культурного наследия федерального значения "Курганная группа из 7 насыпей: высотой до 1 м. – 3 кургана, высотой до 2 м. – 3 кургана, высотой до 3 м. – 1 курган, III тыс. до н.э. – XIV в. н.э.", расположенного по адресу (местонахождение): Волгоградская область, Урюпинский район, АОЗТ "Добринка"

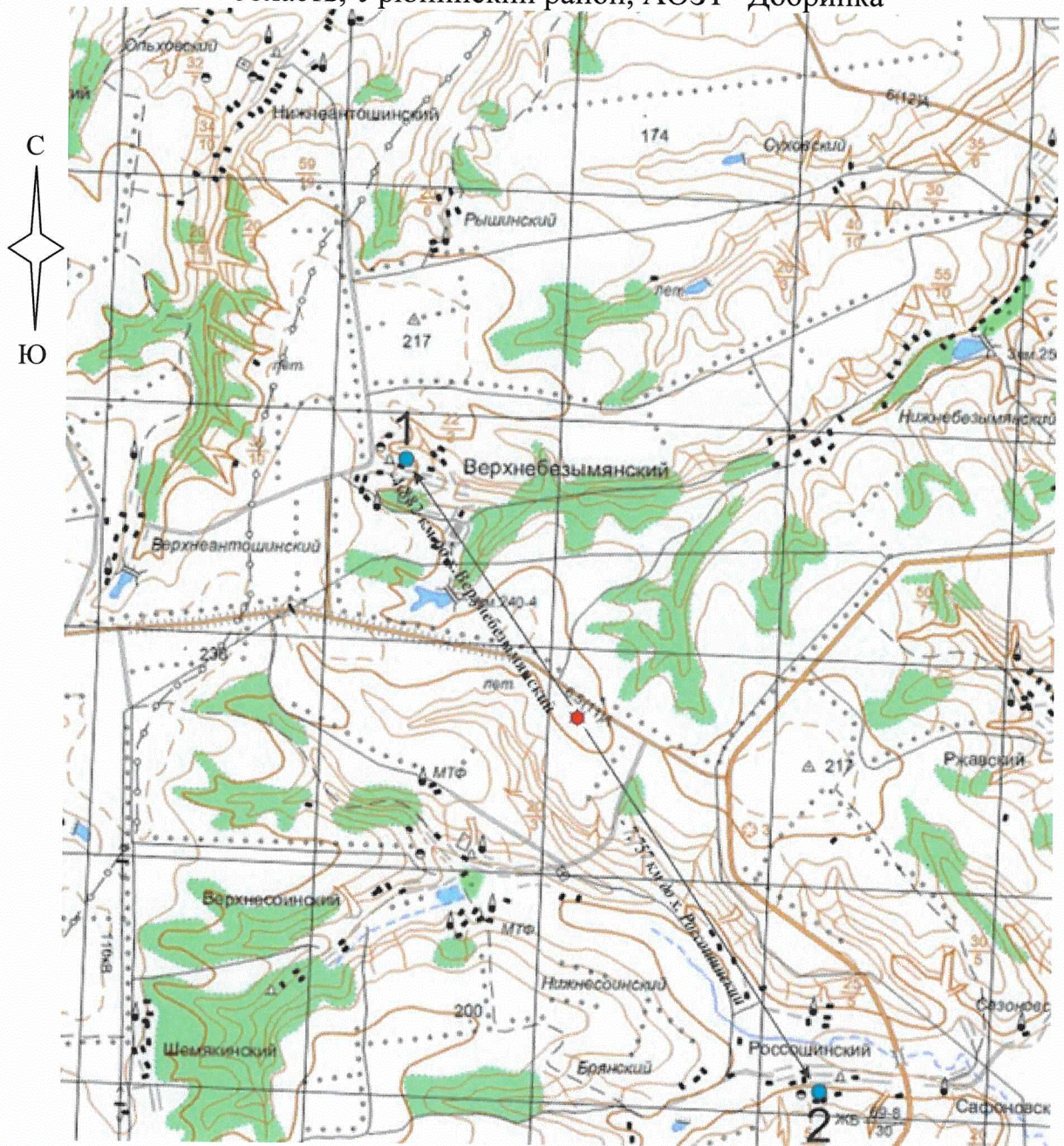


Условные обозначения:

- - граница территории объекта культурного наследия;
- 1 - 37 - характерные точки границы территории объекта культурного наследия.

³ Адрес (местонахождение) и наименование объекта культурного наследия указаны в соответствии с актом федерального органа охраны объектов культурного наследия о регистрации объекта культурного наследия в Едином государственном реестре объектов культурного наследия (памятников истории и культуры) народов Российской Федерации.

Ситуационный план границ территории объекта культурного наследия федерального значения "Курганная группа из 7 насыпей: высотой до 1 м. – 3 кургана, высотой до 2 м. – 3 кургана, высотой до 3 м. – 1 курган, III тыс. до н.э. – XIV в. н.э.", расположенного по адресу (местонахождение): Волгоградская область, Урюпинский район, АОЗТ "Добринка"



Условные обозначения:



- объект культурного наследия федерального значения "Курганная группа из 7 насыпей: высотой до 1 м. – 3 кургана, высотой до 2 м. – 3 кургана, высотой до 3 м. – 1 курган, III тыс. до н.э. – XIV в. н.э.", расположенный по адресу (местонахождение): Волгоградская область, Урюпинский район, АОЗТ "Добринка".

Перечень координат характерных точек границ территории объекта культурного наследия федерального значения "Курганная группа из 7 насыпей: высотой до 1 м. – 3 кургана, высотой до 2 м. – 3 кургана, высотой до 3 м. – 1 курган, III тыс. до н.э. – XIV в. н.э.", расположенного по адресу (местонахождение): Волгоградская область, Урюпинский район, АОЗТ "Добринка"

Система координат: МСК 34-1

Номер характерной точки	X	Y
1	709357.203	1206642.873
2	709363.638	1206659.291
3	709356.614	1206675.462
4	709330.833	1206724.315
5	709313.398	1206731.197
6	709296.214	1206723.702
7	709289.353	1206706.211
8	709296.832	1206688.979
9	709324.694	1206642.290
10	709341.068	1206635.834
1	709357.203	1206642.873
11	709404.645	1206602.182
12	709411.228	1206618.955
13	709404.049	1206635.480
14	709387.320	1206642.077
15	709370.841	1206634.884
16	709364.255	1206618.114
17	709371.434	1206601.587
18	709388.163	1206594.985
11	709404.645	1206602.182
19	709492.825	1206540.796
20	709500.096	1206559.355
21	709492.159	1206577.637
22	709473.653	1206584.937
23	709455.423	1206576.979
24	709448.136	1206558.424
25	709456.074	1206540.138
26	709474.586	1206532.836
19	709492.825	1206540.796
27	709217.043	1206613.527
28	709224.323	1206632.084
29	709216.383	1206650.368
30	709172.947	1206689.020

31	709152.664	1206697.023
32	709132.679	1206688.300
33	709124.698	1206667.960
34	709126.227	1206610.322
35	709134.774	1206590.629
36	709154.709	1206582.764
37	709174.350	1206591.338
27	709217.043	1206613.527

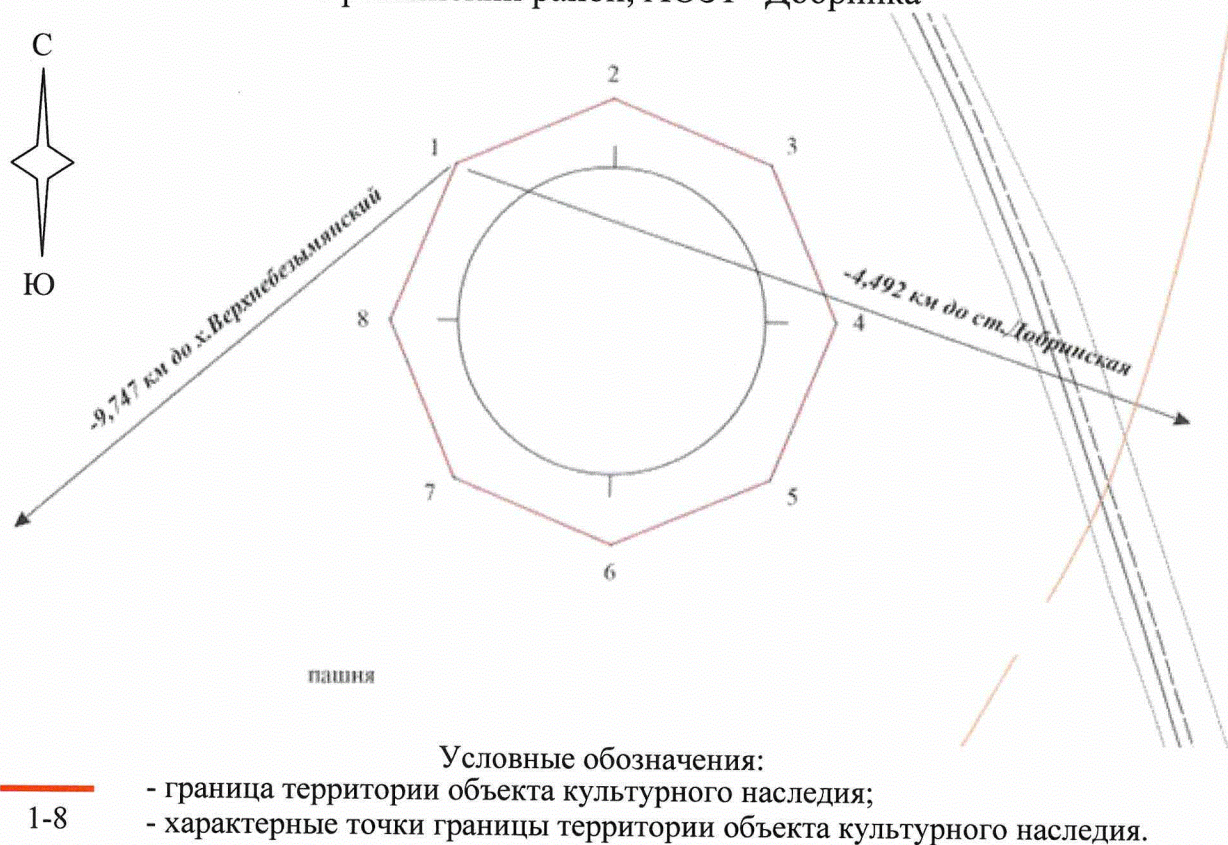
ПРИЛОЖЕНИЕ 4

к приказу комитета государственной
охраны объектов культурного
наследия Волгоградской области

от 02.06.2026 № 67-н

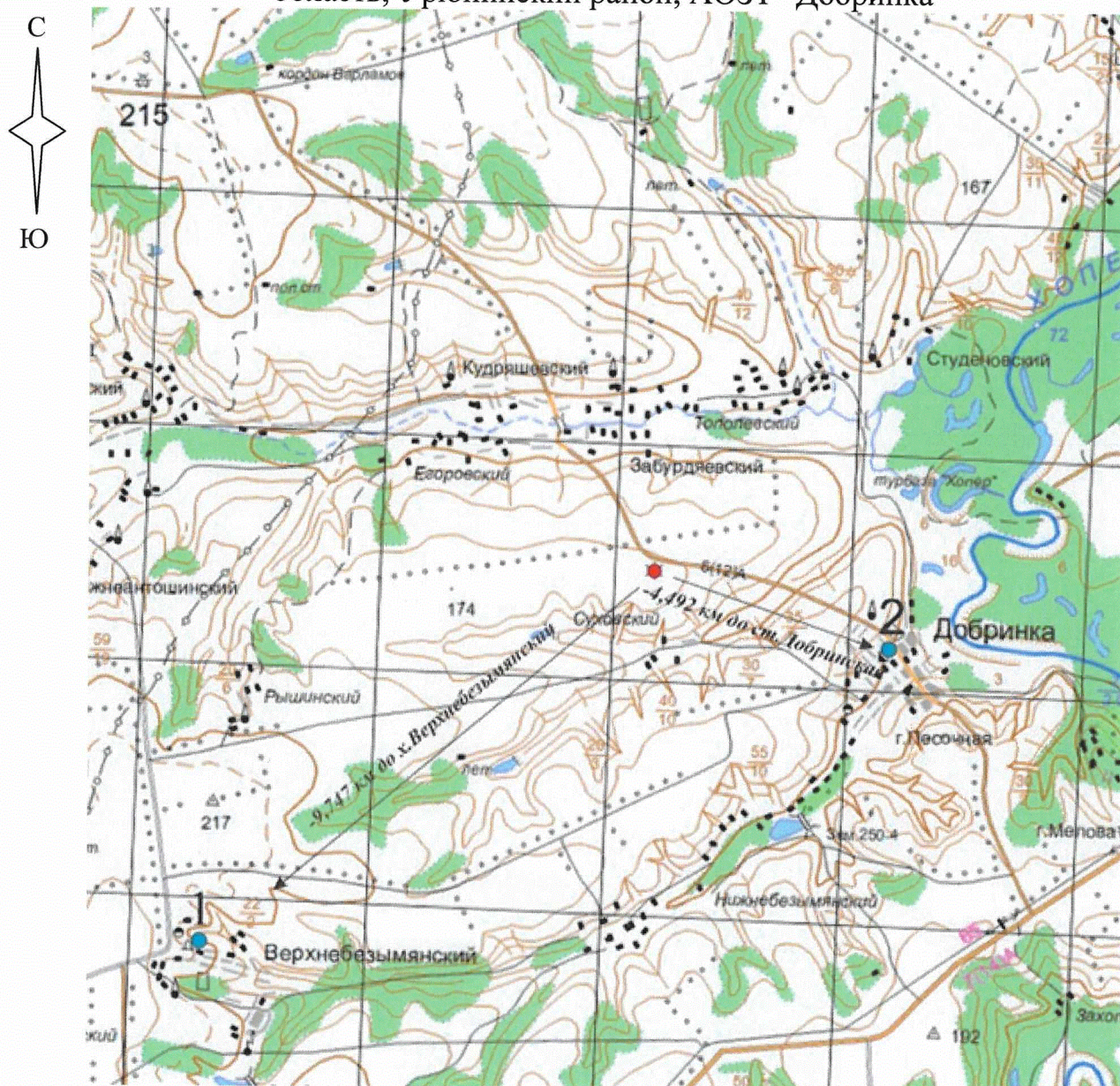
Границы территории объекта культурного наследия федерального значения
"Одиночный курган высотой до 2 м. III тыс. до н.э. – XIV в. н.э.",
расположенного по адресу (местонахождение): Волгоградская область,
Урюпинский район, АОЗТ "Добринка"⁴

Схема границ территории объекта культурного наследия федерального значения
"Одиночный курган высотой до 2 м. III тыс. до н.э. – XIV в. н.э.",
расположенного по адресу (местонахождение): Волгоградская область,
Урюпинский район, АОЗТ "Добринка"



⁴ Адрес (местонахождение) и наименование объекта культурного наследия указаны в соответствии с актом федерального органа охраны объектов культурного наследия о регистрации объекта культурного наследия в Едином государственном реестре объектов культурного наследия (памятников истории и культуры) народов Российской Федерации.

Ситуационный план границ территории объекта культурного наследия федерального значения "Одиночный курган высотой до 2 м. III тыс. до н.э. – XIV в. н.э.", расположенного по адресу (местонахождение): Волгоградская область, Урюпинский район, АОЗТ "Добринка"



Условные обозначения:



- объект культурного наследия федерального значения "Одиночный курган высотой до 2 м. III тыс. до н.э. – XIV в. н.э.", расположенный по адресу (местонахождение): Волгоградская область, Урюпинский район, АОЗТ "Добринка".

Перечень координат характерных точек границ территории объекта культурного наследия федерального значения "Одиночный курган высотой до 2 м. III тыс. до н.э. – XIV в. н.э.", расположенного по адресу (местонахождение): Волгоградская область, Урюпинский район, АОЗТ "Добринка"

Система координат: МСК 34-1

Номер характерной точки	X	Y
1	720182.073	1211362.126
2	720191.052	1211384.962
3	720181.297	1211407.476
4	720158.527	1211416.478
5	720136.078	1211406.699
6	720127.102	1211383.872
7	720136.851	1211361.360
8	720159.621	1211352.352
1	720182.073	1211362.126

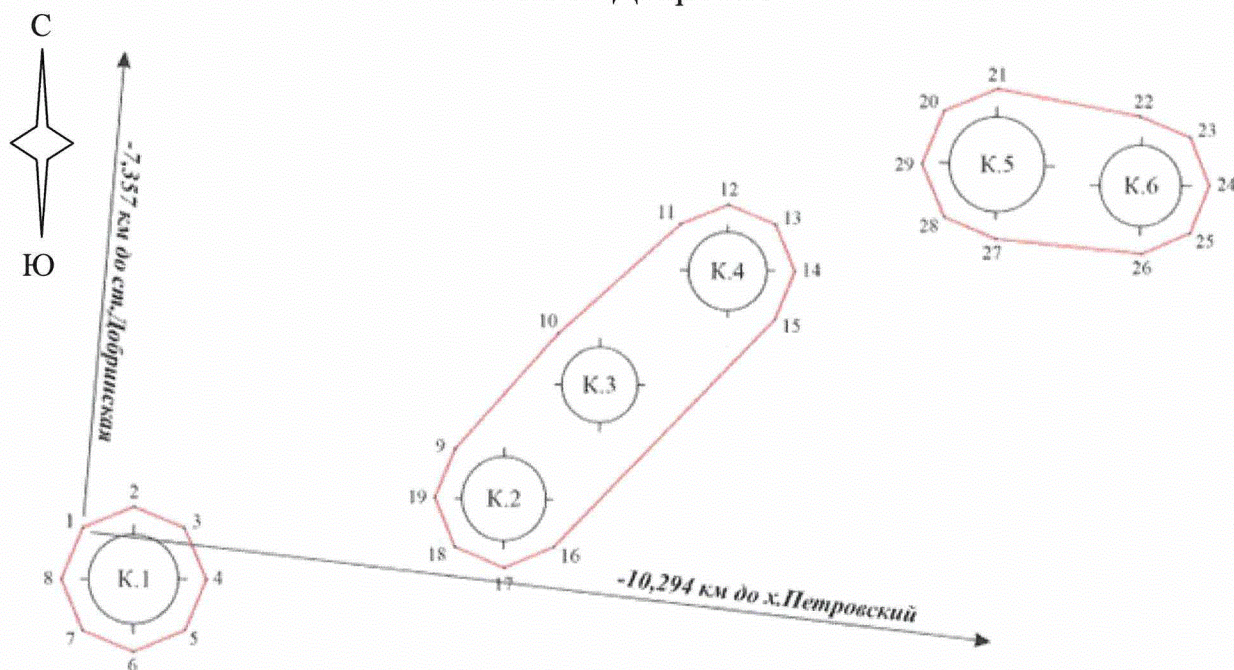
ПРИЛОЖЕНИЕ 5

к приказу комитета государственной
охраны объектов культурного
наследия Волгоградской области

от 02.06.2026 № 67-н

Границы территории объекта культурного наследия федерального значения
"Курганная группа из 6 насыпей: высотой до 1 м. – 3 кургана, высотой до 2 м. –
3 кургана, III тыс. до н.э. – XIV в. н.э.", расположенного по адресу
(местонахождение): Волгоградская область, Урюпинский район,
АОЗТ "Добринка"⁵

Схема границ территории объекта культурного наследия федерального
значения "Курганная группа из 6 насыпей: высотой до 1 м. – 3 кургана, высотой
до 2 м. – 3 кургана, III тыс. до н.э. – XIV в. н.э.", расположенного по адресу
(местонахождение): Волгоградская область, Урюпинский район,
АОЗТ "Добринка"



- граница территории объекта культурного наследия;
1 - 29 - характерные точки границы территории объекта культурного наследия.

⁵ Адрес (местонахождение) и наименование объекта культурного наследия указаны в соответствии с актом федерального органа охраны объектов культурного наследия о регистрации объекта культурного наследия в Едином государственном реестре объектов культурного наследия (памятников истории и культуры) народов Российской Федерации.

Перечень координат характерных точек границ территории объекта культурного наследия федерального значения "Курганная группа из 6 насыпей: высотой до 1 м. – 3 кургана, высотой до 2 м. – 3 кургана, III тыс. до н.э. – XIV в. н.э.", расположенного по адресу (местонахождение): Волгоградская область, Урюпинский район, АОЗТ "Добринка"

Система координат: МСК 34-1

Номер характерной точки	X	Y
1	711571.359	1213996.738
2	711578.662	1214015.284
3	711570.748	1214033.579
4	711552.252	1214040.910
5	711534.002	1214032.975
6	711526.701	1214014.427
7	711534.613	1213996.130
8	711553.112	1213988.801
1	711571.359	1213996.738
9	711598.109	1214130.804
10	711637.260	1214166.618
11	711677.653	1214212.800
12	711684.397	1214229.921
13	711677.091	1214246.808
14	711660.017	1214253.571
15	711643.172	1214246.252
16	711562.197	1214165.644
17	711555.169	1214147.810
18	711562.781	1214130.220
19	711580.567	1214123.173
9	711598.109	1214130.804
20	711717.152	1214307.775
21	711724.739	1214327.032
22	711713.976	1214378.608
23	711706.518	1214395.846
24	711689.090	1214402.750
25	711671.902	1214395.277
26	711665.009	1214377.803
27	711670.775	1214326.145
28	711678.997	1214307.148
29	711698.205	1214299.540
20	711717.152	1214307.775

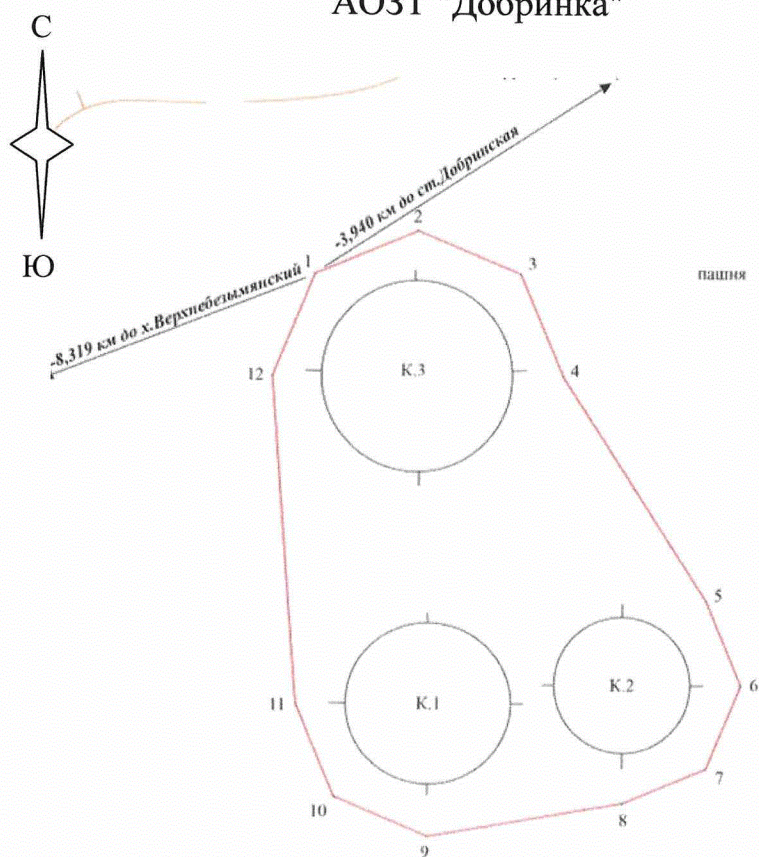
ПРИЛОЖЕНИЕ 6

к приказу комитета государственной
охраны объектов культурного
наследия Волгоградской области

от 02.06.2026 № 67-н

Границы территории объекта культурного наследия федерального значения "Курганная группа из 3 насыпей: высотой до 1 м. – 2 кургана, высотой до 2 м. – 1 курган, III тыс. до н.э. – XIV в. н.э.", расположенного по адресу (местонахождение): Волгоградская область, Урюпинский район, АОЗТ "Добринка"⁶

Схема границ территории объекта культурного наследия федерального значения "Курганная группа из 3 насыпей: высотой до 1 м. – 2 кургана, высотой до 2 м. – 1 курган, III тыс. до н.э. – XIV в. н.э.", расположенного по адресу (местонахождение): Волгоградская область, Урюпинский район, АОЗТ "Добринка"



Условные обозначения:


- - граница территории объекта культурного наследия;
- 1 - 12 - характерные точки границы территории объекта культурного наследия.

⁶ Адрес (местонахождение) и наименование объекта культурного наследия указаны в соответствии с актом федерального органа охраны объектов культурного наследия о регистрации объекта культурного наследия в Едином государственном реестре объектов культурного наследия (памятников истории и культуры) народов Российской Федерации.

Ситуационный план границ территории объекта культурного наследия федерального значения "Курганная группа из 3 насыпей: высотой до 1 м. – 2 кургана, высотой до 2 м. – 1 курган, III тыс. до н.э. – XIV в. н.э.", расположенного по адресу (местонахождение): Волгоградская область, Урюпинский район, АОЗТ "Добринка"



Условные обозначения:

-  - объект культурного наследия федерального значения "Курганная группа из 3 насыпей: высотой до 1 м. – 2 кургана, высотой до 2 м. – 1 курган, III тыс. до н.э. – XIV в. н.э.", расположенный по адресу (местонахождение): Волгоградская область, Урюпинский район, АОЗТ "Добринка".

Перечень координат характерных точек границ территории объекта культурного наследия федерального значения "Курганная группа из 3 насыпей: высотой до 1 м. – 2 кургана, высотой до 2 м. – 1 курган, III тыс. до н.э. – XIV в. н.э.", расположенного по адресу (местонахождение): Волгоградская область, Урюпинский район, АОЗТ "Добринка"

Система координат: МСК 34-1

Номер характерной точки	X	Y
1	716898.834	1211825.310
2	716906.980	1211845.996
3	716898.138	1211866.398
4	716877.504	1211874.558
5	716832.442	1211902.513
6	716815.719	1211909.133
7	716799.234	1211901.952
8	716792.634	1211885.186
9	716786.583	1211846.306
10	716794.660	1211827.661
11	716813.517	1211820.200
12	716878.489	1211816.446
1	716898.834	1211825.310

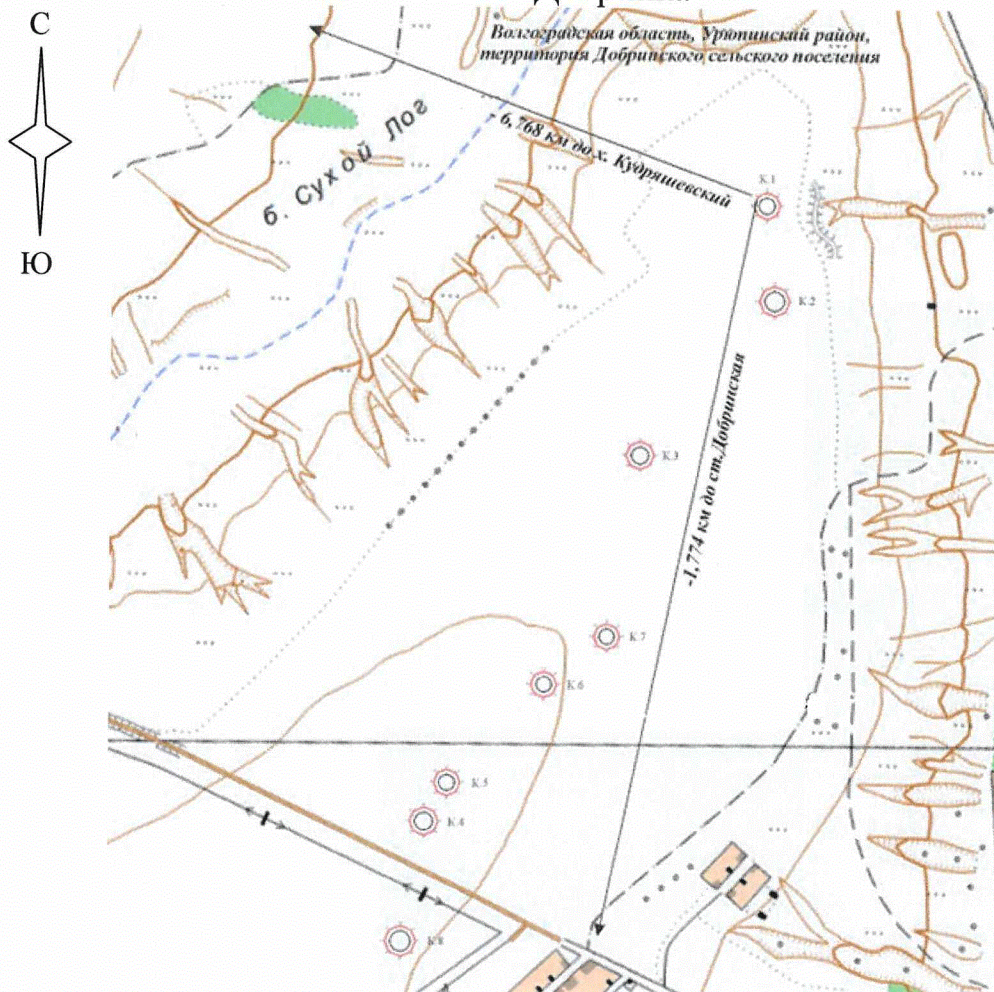
ПРИЛОЖЕНИЕ 7

к приказу комитета государственной
охраны объектов культурного
наследия Волгоградской области

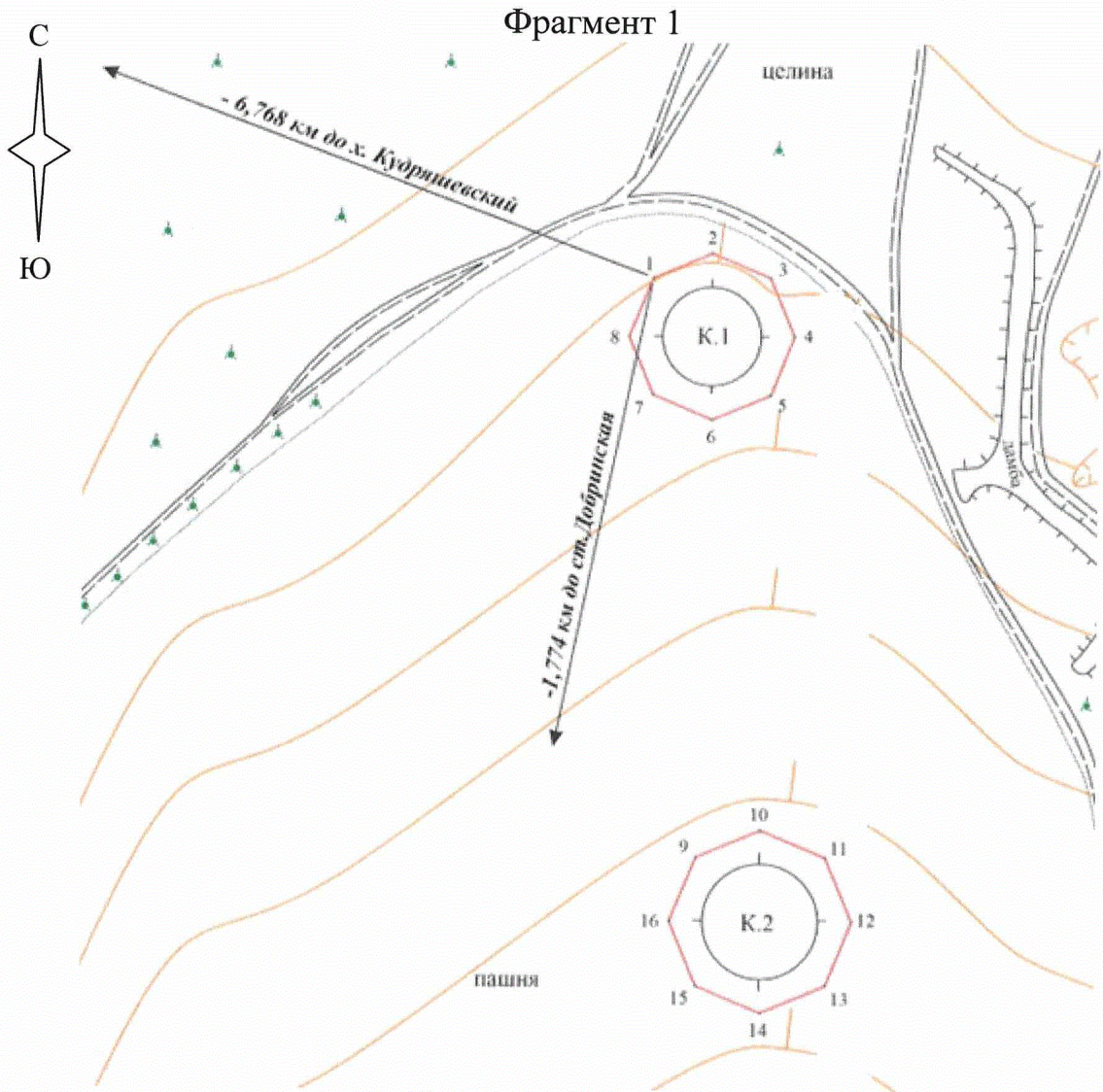
от 02.06.2026 № 67-н

Границы территории объекта культурного наследия федерального значения "Курганная группа из 8 насыпей: высотой до 1 м. – 5 курганов, высотой до 2 м. – 3 кургана, III тыс. до н.э. – XIV в. н.э.", расположенного по адресу (местонахождение): Волгоградская область, Урюпинский район, АОЗТ "Добринка"⁷

Схема границ территории объекта культурного наследия федерального значения "Курганная группа из 8 насыпей: высотой до 1 м. – 5 курганов, высотой до 2 м. – 3 кургана, III тыс. до н.э. – XIV в. н.э.", расположенного по адресу (местонахождение): Волгоградская область, Урюпинский район, АОЗТ "Добринка"



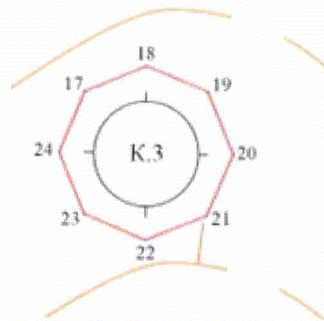
⁷ Адрес (местонахождение) и наименование объекта культурного наследия указаны в соответствии с актом федерального органа охраны объектов культурного наследия о регистрации объекта культурного наследия в Едином государственном реестре объектов культурного наследия (памятников истории и культуры) народов Российской Федерации.



Условные обозначения:

- - граница территории объекта культурного наследия;
 1 - 16 - характерные точки границы территории объекта культурного наследия.

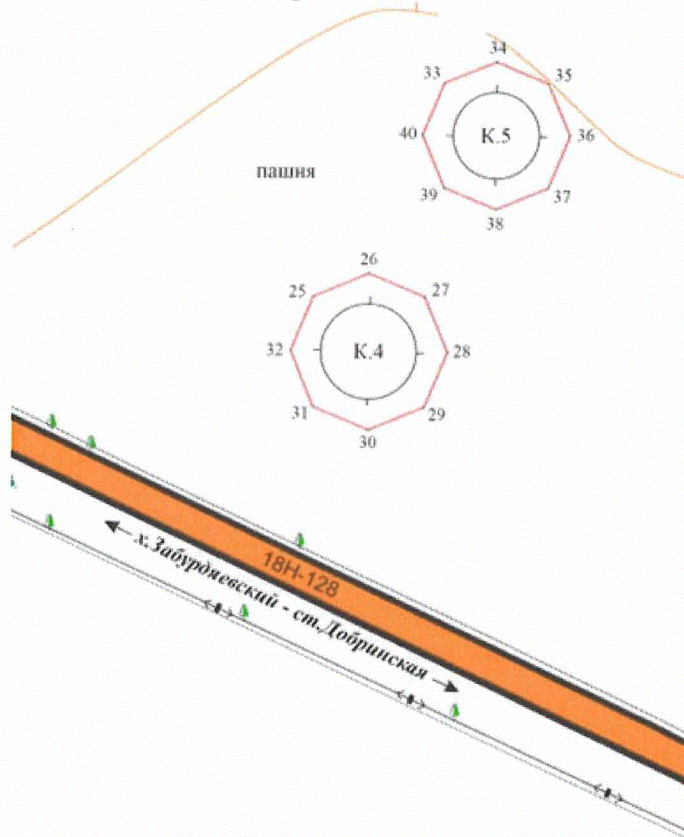
Фрагмент 2



Условные обозначения:

- - граница территории объекта культурного наследия;
 17-24 - характерные точки границы территории объекта культурного наследия.

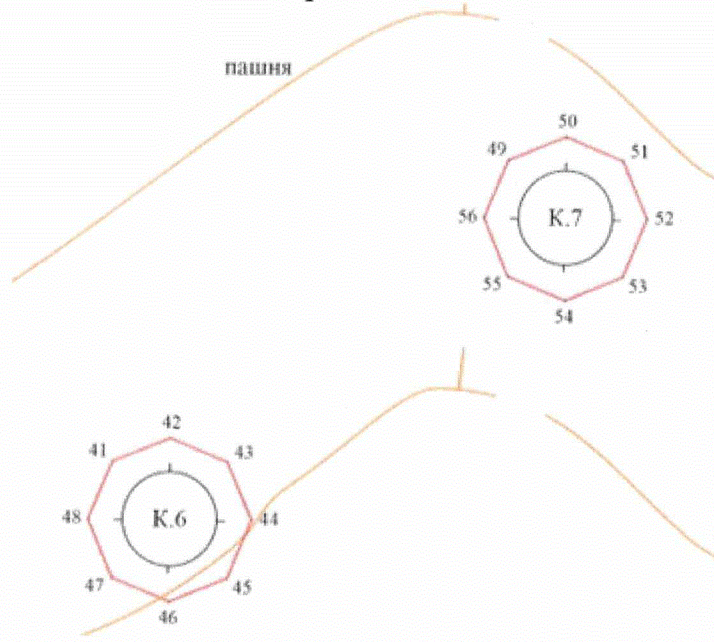
Фрагмент 3



Условные обозначения:

- - граница территории объекта культурного наследия;
 25-40, 57-64 - характерные точки границы территории объекта культурного наследия.

Фрагмент 4



Условные обозначения:


 41-56

- граница территории объекта культурного наследия;
- характерные точки границы территории объекта культурного наследия.

Ситуационный план границ территории объекта культурного наследия федерального значения "Курганная группа из 8 насыпей: высотой до 1 м. – 5 курганов, высотой до 2 м. – 3 кургана, III тыс. до н.э. – XIV в. н.э.", расположенного по адресу (местонахождение): Волгоградская область, Урюпинский район, АОЗТ "Добринка"



Условные обозначения:

-  - объект культурного наследия федерального значения "Курганная группа из 8 насыпей: высотой до 1 м. – 5 курганов, высотой до 2 м. – 3 кургана, III тыс. до н.э. – XIV в. н.э.", расположенный по адресу (местонахождение): Волгоградская область, Урюпинский район, АОЗТ "Добринка".

Перечень координат характерных точек границ территории объекта культурного наследия федерального значения "Курганная группа из 8 насыпей: высотой до 1 м. – 5 курганов, высотой до 2 м. – 3 кургана, III тыс. до н.э. – XIV в. н.э.", расположенного по адресу (местонахождение): Волгоградская область, Урюпинский район, АОЗТ "Добринка"

Система координат: МСК 34-1

Номер характерной точки	X	Y
1	720586.180	1215279.726
2	720593.066	1215297.205
3	720585.614	1215314.447
4	720568.183	1215321.349
5	720550.990	1215313.881
6	720544.104	1215296.407
7	720551.553	1215279.162
8	720568.984	1215272.256
1	720586.180	1215279.726
9	720415.299	1215290.440
10	720422.894	1215309.695
11	720414.681	1215328.699
12	720395.471	1215336.305
13	720376.523	1215328.074
14	720368.933	1215308.816
15	720377.143	1215289.814
16	720396.353	1215282.203
9	720415.299	1215290.440
17	720137.863	1215045.427
18	720144.891	1215063.262
19	720137.278	1215080.854
20	720119.496	1215087.899
21	720101.947	1215080.278
22	720094.922	1215062.445
23	720102.526	1215044.850
24	720120.314	1215037.803
17	720137.863	1215045.427
25	719477.126	1214646.714
26	719484.288	1214664.902
27	719476.535	1214682.847
28	719458.392	1214690.031
29	719440.500	1214682.252
30	719433.331	1214664.065
31	719441.093	1214646.122
32	719459.231	1214638.935

25	719477.126	1214646.714
33	719545.829	1214690.008
34	719552.570	1214707.128
35	719545.271	1214724.017
36	719528.194	1214730.784
37	719511.352	1214723.457
38	719504.610	1214706.341
39	719511.913	1214689.455
40	719528.983	1214682.683
33	719545.829	1214690.008
41	719722.421	1214869.416
42	719729.020	1214886.180
43	719721.873	1214902.720
44	719705.154	1214909.340
45	719688.664	1214902.172
46	719682.059	1214885.411
47	719689.210	1214868.875
48	719705.925	1214862.248
41	719722.421	1214869.416
49	719807.711	1214983.555
50	719814.317	1215000.316
51	719807.166	1215016.853
52	719790.448	1215023.477
53	719773.958	1215016.308
54	719767.349	1214999.547
55	719774.500	1214983.010
56	719791.218	1214976.382
49	719807.711	1214983.555
57	719262.660	1214601.486
58	719270.532	1214621.460
59	719262.011	1214641.165
60	719242.088	1214649.053
61	719222.435	1214640.515
62	719214.569	1214620.541
63	719223.089	1214600.838
64	719243.010	1214592.942
57	719262.660	1214601.486

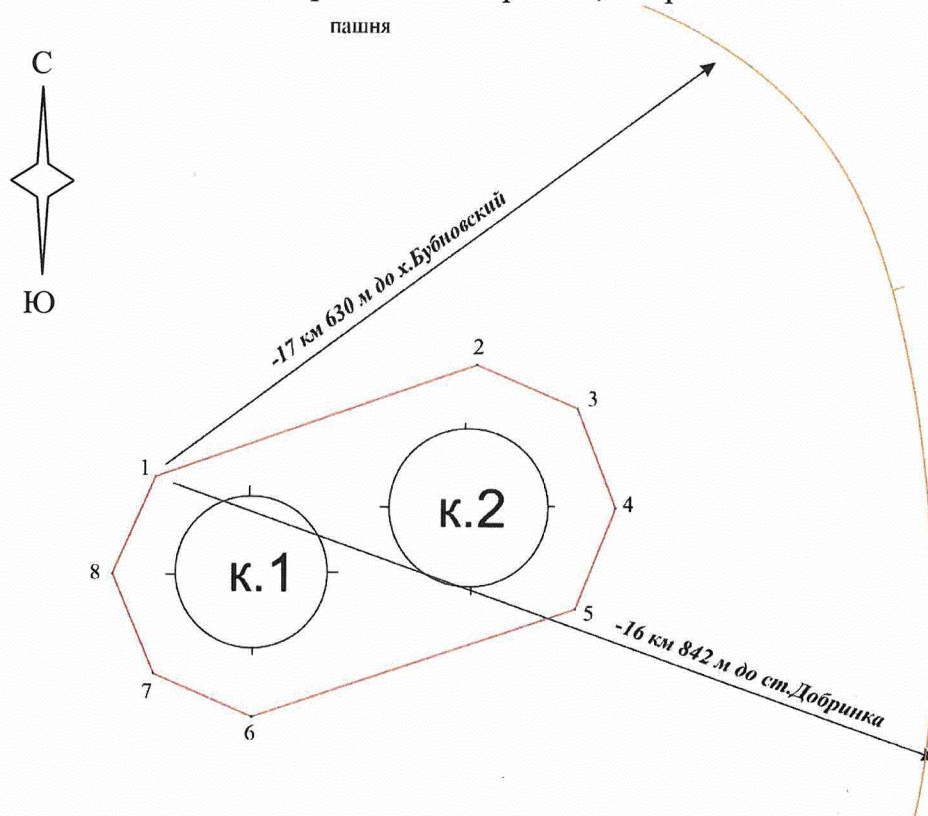
ПРИЛОЖЕНИЕ 8

к приказу комитета государственной
охраны объектов культурного
наследия Волгоградской области

от 02.06.2026 № 67-н

Границы территории объекта культурного наследия федерального значения
"Курганная группа из 2 насыпей высотой до 2 м. III тыс. до н.э. – XIV в. н.э.",
расположенного по адресу (местонахождение): Волгоградская область,
Урюпинский район, "Заря"⁸

Схема границ территории объекта культурного наследия федерального значения
"Курганная группа из 2 насыпей высотой до 2 м. III тыс. до н.э. –
XIV в. н.э.", расположенного по адресу (местонахождение): Волгоградская
область, Урюпинский район, "Заря"



Условные обозначения:

- - граница территории объекта культурного наследия;
- 1 - 8 - характерные точки границы территории объекта культурного наследия.

⁸ Адрес (местонахождение) и наименование объекта культурного наследия указаны в соответствии с актом федерального органа охраны объектов культурного наследия о регистрации объекта культурного наследия в Едином государственном реестре объектов культурного наследия (памятников истории и культуры) народов Российской Федерации.

Перечень координат характерных точек границ территории объекта культурного наследия федерального значения "Курганная группа из 2 насыпей высотой до 2 м. III тыс. до н.э. – XIV в. н.э.", расположенного по адресу (местонахождение): Волгоградская область, Урюпинский район, "Заря"

Система координат: МСК 34-1

Номер характерной точки	X	Y
1	724722.802	1199442.136
2	724728.947	1199457.93
3	724739.72	1199493.354
4	724732.706	1199509.154
5	724716.827	1199514.923
6	724700.822	1199508.333
7	724694.735	1199492.069
8	724684.729	1199456.776
9	724691.642	1199441.424
10	724707.511	1199435.251
1	724722.802	1199442.136

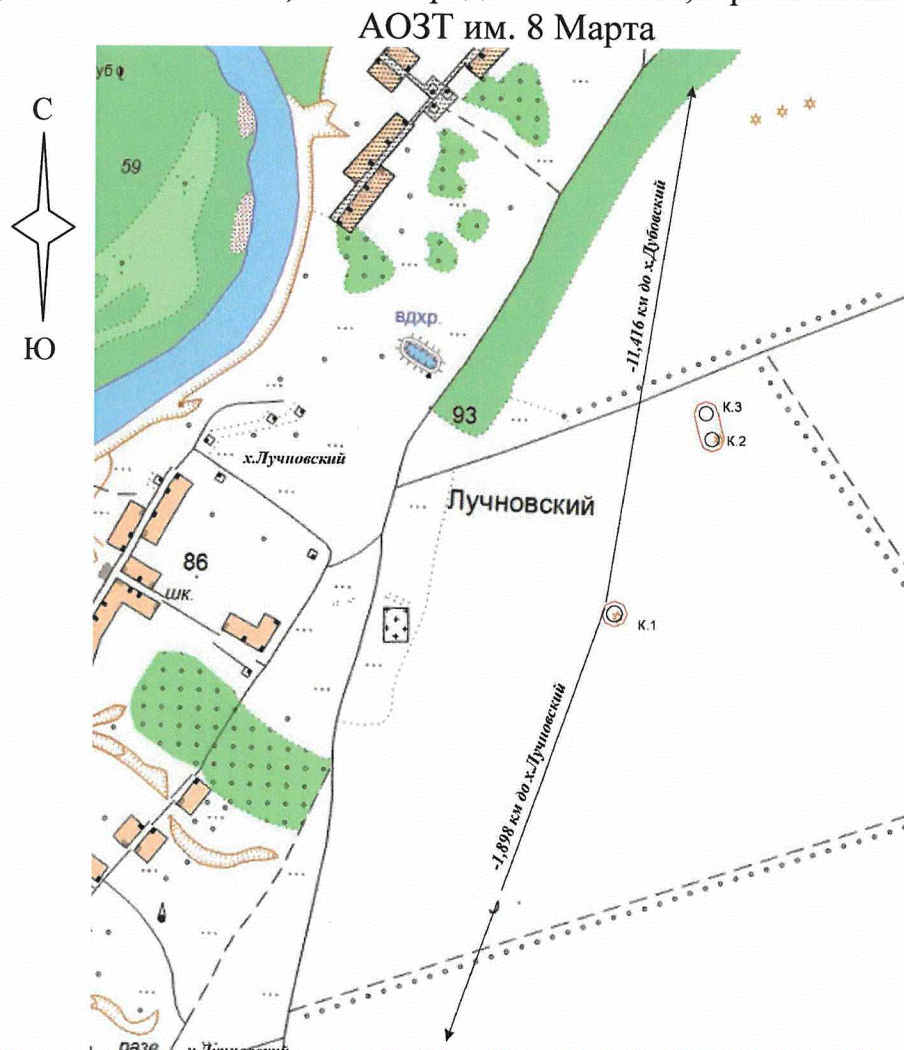
ПРИЛОЖЕНИЕ 9

к приказу комитета государственной
охраны объектов культурного
наследия Волгоградской области

от 02.06.2026 № 67-н

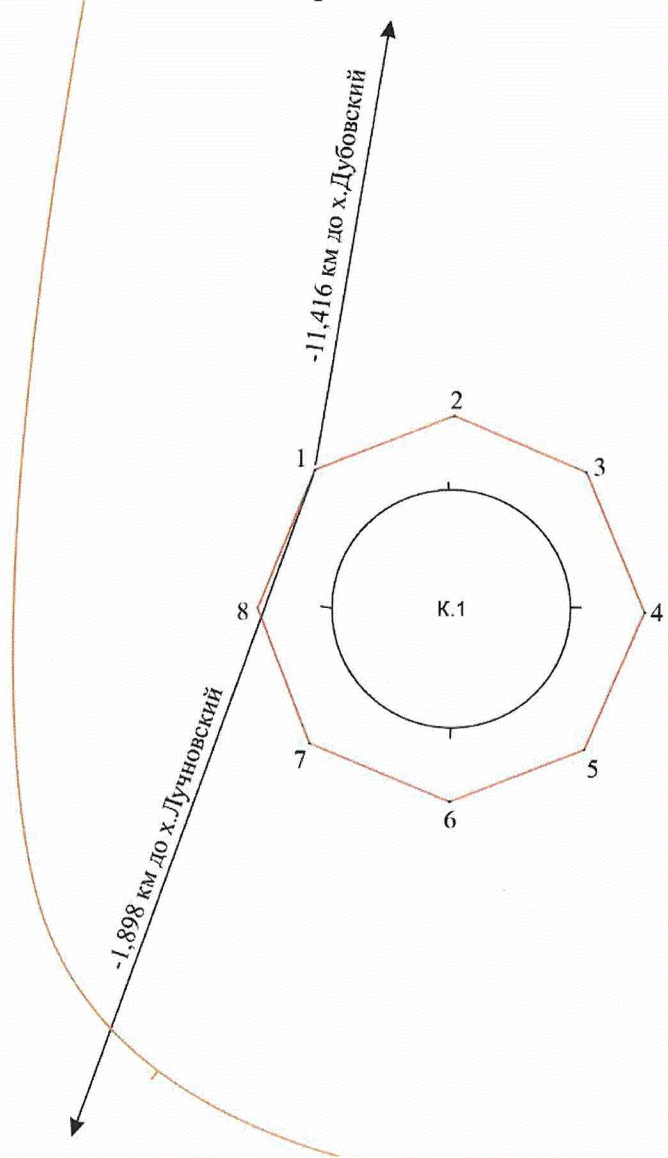
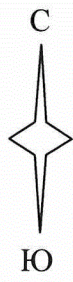
Границы территории объекта культурного наследия федерального значения "Курганная группа из 3 насыпей: высотой до 2 м. – 2 кургана, высотой до 3 м. – 1 курган, III тыс. до н.э. – XIV в. н.э.", расположенного по адресу (местонахождение): Волгоградская область, Урюпинский район, АОЗТ им. 8 Марта⁹

Схема границ территории объекта культурного наследия федерального значения "Курганная группа из 3 насыпей: высотой до 2 м. – 2 кургана, высотой до 3 м. – 1 курган, III тыс. до н.э. – XIV в. н.э.", расположенного по адресу (местонахождение): Волгоградская область, Урюпинский район,




⁹ Адрес (местонахождение) и наименование объекта культурного наследия указаны в соответствии с актом федерального органа охраны объектов культурного наследия о регистрации объекта культурного наследия в Едином государственном реестре объектов культурного наследия (памятников истории и культуры) народов Российской Федерации.

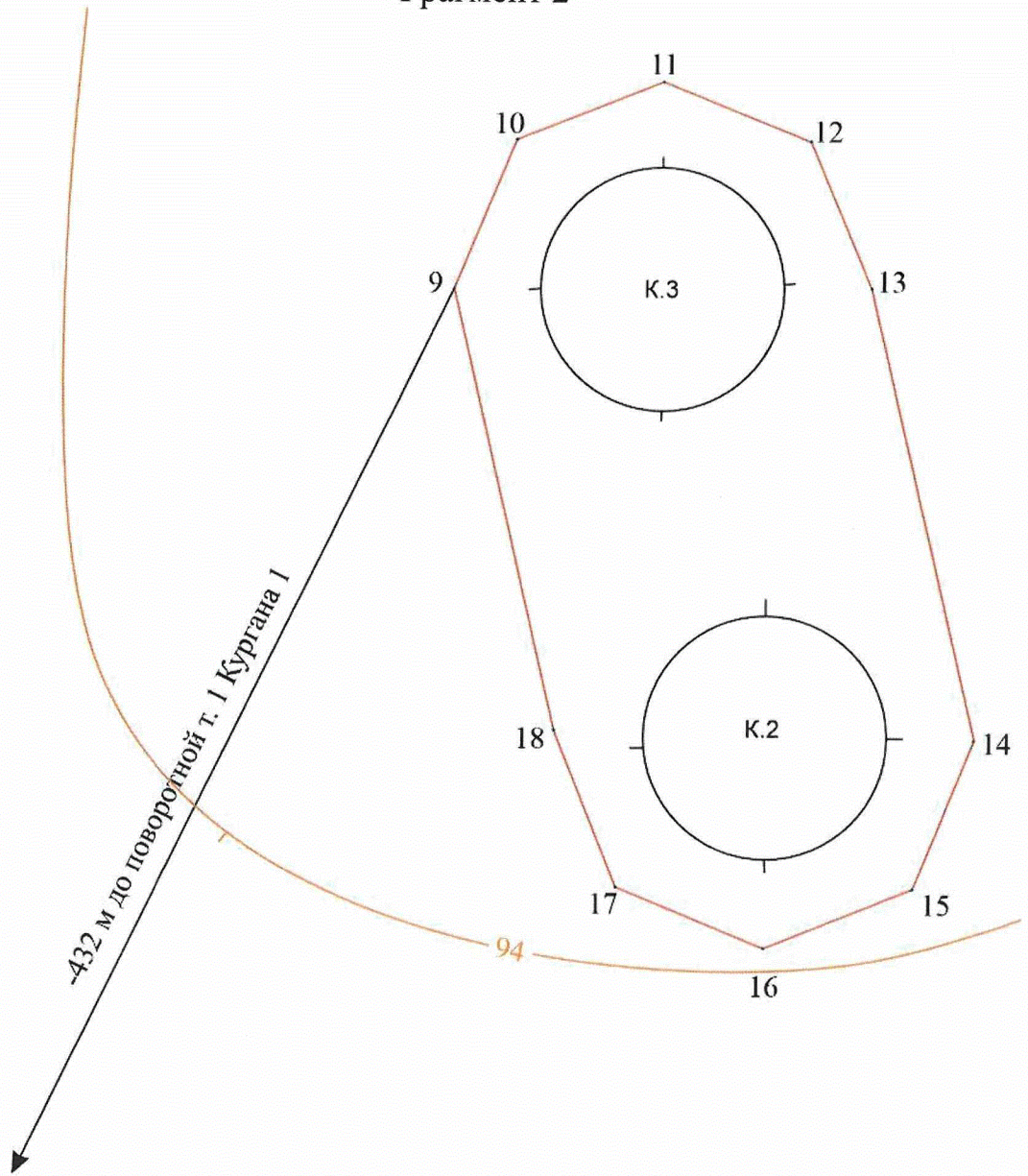
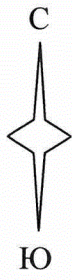
Фрагмент 1



Условные обозначения:

-  - граница территории объекта культурного наследия;
- 1 - 8 - характерные точки границы территории объекта культурного наследия.

Фрагмент 2

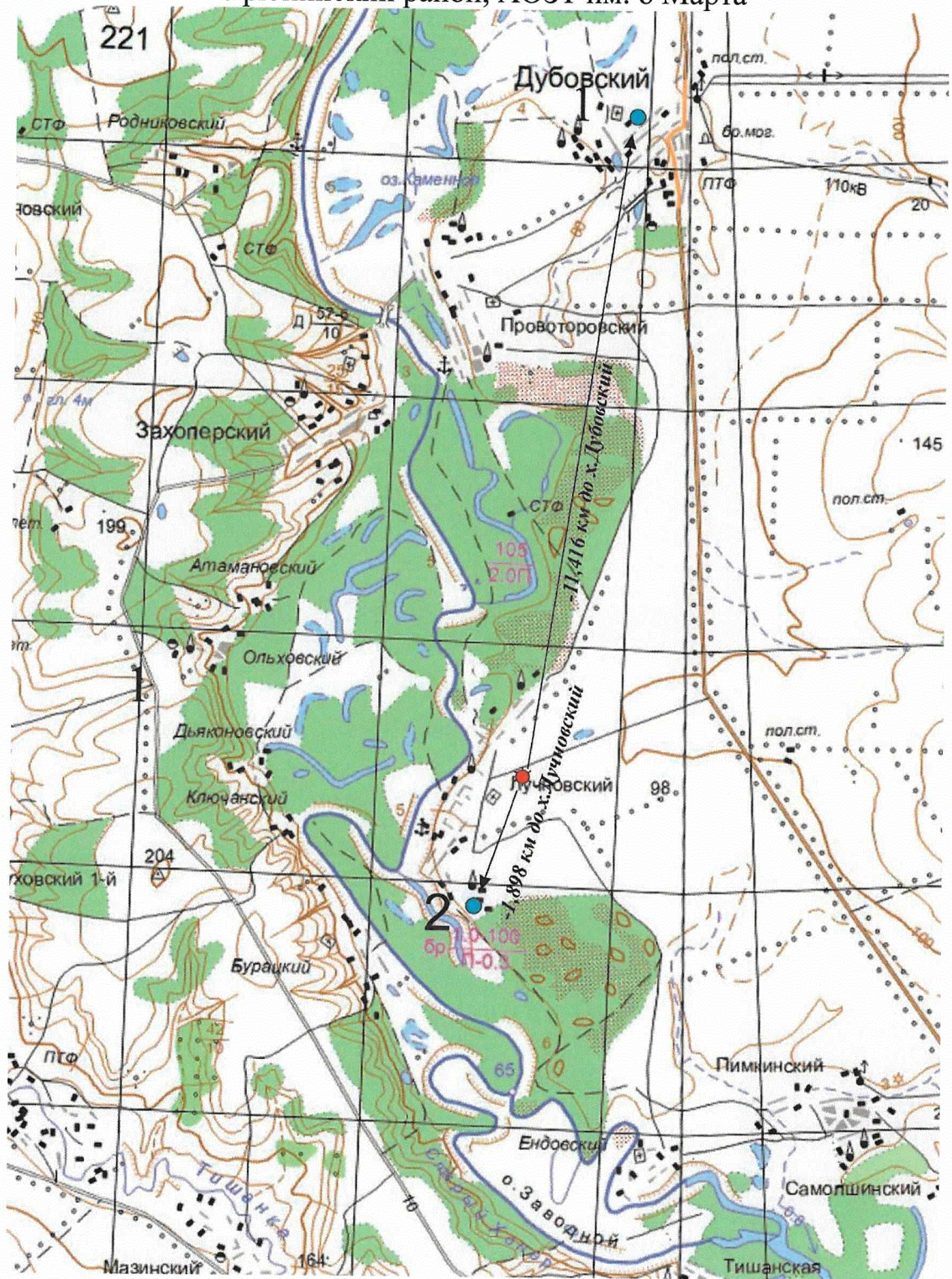


Условные обозначения:

—
9-18

- граница территории объекта культурного наследия;
- характерные точки границы территории объекта культурного наследия.

Ситуационный план границ территории объекта культурного наследия федерального значения "Курганная группа из 3 насыпей: высотой до 2 м. – 2 кургана, высотой до 3 м. – 1 курган, III тыс. до н.э. – XIV в. н.э.", расположенного по адресу (местонахождение): Волгоградская область, Урюпинский район, АОЗТ им. 8 Марта



Условные обозначения:



- объект культурного наследия федерального значения "Курганная группа из 3 насыпей: высотой до 2 м. – 2 кургана, высотой до 3 м. – 1 курган, III тыс. до н.э. – XIV в. н.э.", расположенный по адресу (местонахождение): Волгоградская область, Урюпинский район, АОЗТ им. 8 Марта.

Перечень координат характерных точек границ территории объекта культурного наследия федерального значения "Курганная группа из 3 насыпей: высотой до 2 м. – 2 кургана, высотой до 3 м. – 1 курган, III тыс. до н.э. – XIV в. н.э.", расположенного по адресу (местонахождение): Волгоградская область, Урюпинский район, АОЗТ им. 8 Марта

Система координат: МСК 34-1

Номер характерной точки	X	Y
1	675074.078	1222517.739
2	675081.220	1222536.399
3	675073.538	1222554.446
4	675054.886	1222561.870
5	675036.460	1222553.901
6	675029.311	1222535.636
7	675037.003	1222516.997
8	675055.652	1222509.77
1	675074.078	1222517.739
9	675464.128	1222705.059
10	675481.018	1222712.412
11	675487.564	1222729.680
12	675480.521	1222746.353
13	675463.422	1222753.208
14	675411.649	1222764.292
15	675394.450	1222756.934
16	675387.901	1222739.864
17	675394.947	1222722.993
18	675412.043	1222716.335
9	675464.128	1222705.059