



ПРАВИТЕЛЬСТВО ВОЛОГОДСКОЙ ОБЛАСТИ

ПОСТАНОВЛЕНИЕ

От 26.05.2025

г. Вологда

№ 795

Об утверждении правил землепользования и застройки Тотемского муниципального округа Вологодской области применительно к территории в границах сельского поселения Погореловское Тотемского муниципального района, существовавшего до преобразования его в округ

В соответствии с Градостроительным кодексом Российской Федерации, Федеральным законом от 6 октября 2003 года № 131-ФЗ «Об общих принципах организации местного самоуправления в Российской Федерации», законами области от 1 мая 2006 года № 1446-ОЗ «О регулировании градостроительной деятельности на территории Вологодской области», от 15 декабря 2017 года № 4259-ОЗ «О перераспределении полномочий в области градостроительной деятельности между органами местного самоуправления муниципальных образований области и органами государственной власти области», постановлением Правительства области от 16 июля 2018 года № 645 «Об утверждении порядков подготовки и утверждения документов территориального планирования и градостроительного зонирования муниципальных образований области исполнительными органами области»

Правительство области **ПОСТАНОВЛЯЕТ:**

1. Утвердить правила землепользования и застройки Тотемского муниципального округа Вологодской области применительно к территории в границах сельского поселения Погореловское Тотемского муниципального района, существовавшего до преобразования его в округ, в следующем составе:


1.1 порядок применения правил землепользования и застройки и внесения в них изменений (приложение 1 к правилам землепользования и застройки);

1.2 карта градостроительного зонирования (приложение 2 правилам землепользования и застройки);

1.3 градостроительные регламенты (приложение 3 к правилам землепользования и застройки).

2. Настоящее постановление вступает в силу со дня его официального опубликования.

Председатель Правительства области

A stylized handwritten signature in black ink, consisting of several loops and a long horizontal stroke.

А.М. Мордвинов

УТВЕРЖДЕНЫ
постановлением
Правительства области
от 26.05.2025 № 795

ПРАВИЛА ЗЕМЛЕПОЛЬЗОВАНИЯ И ЗАСТРОЙКИ
Тотемского муниципального округа Вологодской области применительно к
территории в границах сельского поселения Погореловское Тотемского му-
ниципального района, существовавшего до преобразования его в округ

Приложение 1
к правилам землепользования и застройки

**Порядок применения правил землепользования и застройки
и внесения в них изменений**

СОДЕРЖАНИЕ

Раздел 1. Общие положения	6
Глава 1. Введение	6
Глава 2. Открытость и доступность информации о правилах землепользования и застройки	7
Глава 3. Состав Правил	7
<i>Раздел 2. Положения о регулировании градостроительного зонирования</i>	<i>9</i>
<i>Глава 4. Полномочия органов исполнительной государственной власти области</i>	<i>9</i>
Глава 5. Полномочия органов местного самоуправления	10
<i>Раздел 3. Положения об изменении видов разрешенного использования земельных участков и объектов капитального строительства физическими и юридическими лицами</i>	<i>10</i>
Глава 6. Виды разрешенного использования земельных участков и объектов капитального строительства	10
Глава 7. Изменение видов разрешенного использования земельных участков и объектов капитального строительства физическими и юридическими лицами	11
Глава 8. Предоставление разрешения на условно разрешенный вид использования земельного участка или объекта капитального строительства	11
Глава 9. Предоставление разрешения на отклонение от предельных параметров разрешенного строительства, реконструкции объектов капитального строительства	12
<i>Раздел 4. Положения о подготовке документации по планировке территорий</i>	<i>14</i>
Глава 10. Подготовка документации по планировке территории	14
<i>Раздел 5. Положения о проведении общественных обсуждений или публичных слушаний по вопросам землепользования и застройки</i>	<i>15</i>
Глава 11. Общественные обсуждения или публичные слушания по вопросам землепользования и застройки	15
<i>Раздел 6. Положения о внесении изменений в правила землепользования и застройки</i>	<i>16</i>
Глава 12. Внесение изменений в Правила	16
<i>Раздел 7. Положения о регулировании иных вопросов землепользования и застройки</i>	<i>16</i>
Глава 13. Требования к архитектурно-градостроительному облику объектов капитального строительства	16
Глава 14. Иные вопросы землепользования и застройки	17
Глава 15. Ответственность за нарушение Правил	17

Раздел 1. Общие положения

Глава 1. Введение

1.1. Правила землепользования и застройки Тотемского муниципального округа Вологодской области применительно к территории в границах сельского поселения Погореловское Тотемского муниципального района, существовавшего до преобразования его в округ (далее соответственно – правила землепользования и застройки, Правила), являются документом градостроительного зонирования, которым устанавливаются территориальные зоны, градостроительные регламенты, порядок применения такого документа и порядок внесения в данный документ изменений.

1.2. Правила разрабатываются в целях:

1) создания условий для устойчивого развития территорий муниципальных образований области, сохранения окружающей среды и объектов культурного наследия;

2) создания условий для планировки территорий муниципальных образований области;

3) обеспечения прав и законных интересов физических и юридических лиц, в том числе правообладателей земельных участков и объектов капитального строительства;

4) создания условий для привлечения инвестиций, в том числе путем предоставления возможности выбора наиболее эффективных видов разрешенного использования земельных участков и объектов капитального строительства.

1.3. Правила разработаны на основании приказа Комитета градостроительства и архитектуры области от 16 сентября 2019 года № 150 «О подготовке проекта правил землепользования и застройки муниципального образования «Погореловское» Тотемского муниципального района Вологодской области» (в редакции распоряжения Департамента строительства области от 21 июня 2024 года № 1316 «О внесении изменений в приказ Комитета градостроительства и архитектуры Вологодской области от 16 сентября 2019 года № 150»), в соответствии с Градостроительным кодексом Российской Федерации, Земельным кодексом Российской Федерации, Федеральным законом от 6 октября 2003 года № 131-ФЗ «Об общих принципах организации местного самоуправления в Российской Федерации» (далее – Федеральный закон № 131-ФЗ), законами области от 1 мая 2006 года № 1446-ОЗ «О регулировании градостроительной деятельности на территории Вологодской области», от 15 декабря 2017 года № 4259-ОЗ «О перераспределении полномочий в области градостроительной деятельности между органами местного самоуправления муниципальных образований области и органами государственной власти области», приказом Росреестра от 10 ноября 2020 года № П/0412 «Об утверждении классификатора видов разрешенного использования земельных участков», постановлением Правительства области от 1 октября 2018 года № 856 «Об утверждении планов-графиков подготовки генеральных планов муниципальных образований области, генеральных планов применительно к населенным пунктам, входящим в состав муниципальных об-

разований области, генеральных планов применительно к части территории, внесения изменений в генеральные планы муниципальных образований области и правил землепользования и застройки муниципальных образований области, внесения изменений в правила землепользования и застройки», иными нормативными правовыми актами Российской Федерации, Вологодской области и муниципальными правовыми актами муниципального образования.

1.4. Правила разработаны в соответствии с генеральным планом муниципального образования «Погореловское» Тотемского муниципального района, утвержденным решением Совета муниципального образования «Погореловское» от 27 декабря 2011 года № 162, генеральным планом п. Юбилейный муниципального образования «Погореловское», утвержденным решением Совета муниципального образования «Погореловское» от 27 декабря 2011 года № 163, генеральным планом д. Погорелово муниципального образования «Погореловское», утвержденным решением Совета муниципального образования «Погореловское» от 27 декабря 2011 года № 164, с учетом решения Вологодского областного суда от 15 января 2016 года № 3а-1/16, решения Тотемского районного суда от 23 декабря 2020 года № 2а-300/2020 и с учетом сведений из Единого государственного реестра недвижимости, приведенных в Приложении.

1.5. Правила подлежат применению на территории Тотемского муниципального округа Вологодской области применительно к территории в границах сельского поселения Погореловское Тотемского муниципального района, существовавшего до преобразования его в округ, предусмотренных законом области от 28 апреля 2022 года № 5109-ОЗ «О преобразовании всех поселений, входящих в состав Тотемского муниципального района Вологодской области, путем их объединения, наделении вновь образованного муниципального образования статусом муниципального округа и установлении границ Тотемского муниципального округа Вологодской области», постановлением Правительства Вологодской области от 1 марта 2010 года № 178 «Об утверждении Реестра административно-территориальных единиц Вологодской области».

Глава 2. Открытость и доступность информации о правилах землепользования и застройки

2.1. Настоящие Правила подлежат опубликованию в порядке, установленном для официального опубликования нормативных правовых актов Вологодской области, и размещаются в федеральной государственной информационной системе территориального планирования.

2.2. Физические и юридические лица имеют право участвовать в принятии решений по вопросам землепользования и застройки в соответствии с законодательством Российской Федерации.

Глава 3. Состав Правил

3.1. Правила землепользования и застройки включают в себя:

- 1) порядок применения и внесения изменений в настоящие Правила;
- 2) карту градостроительного зонирования;

3) градостроительные регламенты.

3.2. К настоящим Правилам прилагаются сведения о границах территориальных зон (приложение к карте градостроительного зонирования) в виде электронного документа, подготовленного по форме, утвержденной приказом Росреестра от 26 июля 2022 года № П/0292 «Об установлении формы графического описания местоположения границ населенных пунктов, территориальных зон, особо охраняемых природных территорий, зон с особыми условиями использования территории, формы текстового описания местоположения границ населенных пунктов, территориальных зон, требований к точности определения координат характерных точек границ населенных пунктов, территориальных зон, особо охраняемых природных территорий, зон с особыми условиями использования территории, формату электронного документа, содержащего сведения о границах населенных пунктов, территориальных зон, особо охраняемых природных территорий, зон с особыми условиями использования территории», подлежащие передаче в орган регистрации прав.

3.3 На карте градостроительного зонирования устанавливаются границы зон и территорий в соответствии со статьями 34 и 35 Градостроительного кодекса Российской Федерации.

3.4. Градостроительным регламентом определяется правовой режим земельных участков, равно как всего, что находится над и под поверхностью земельных участков и используется в процессе их застройки и последующей эксплуатации объектов капитального строительства. Градостроительные регламенты устанавливаются с учетом статьи 36 Градостроительного кодекса Российской Федерации.

3.5. В целях соблюдения требований части 5 статьи 30 и частей 8-10 статьи 33 Градостроительного кодекса Российской Федерации границы зон с особыми условиями использования территорий согласно сведениям, содержащимся в Едином государственном реестре недвижимости (далее – ЕГРН), зоны, у которых приняты решения об их установлении, однако сведения о такой зоне отсутствуют в ЕГРН (часть 8 статьи 26 Федеральный закон от 3 августа 2018 года № 342-ФЗ «О внесении изменений в Градостроительный кодекс Российской Федерации и отдельные законодательные акты Российской Федерации»), зоны которые возникают в силу федерального закона (водоохранные зоны, прибрежные защитные полосы, защитные зоны объектов культурного наследия) (часть 1 статьи 106 Земельного кодекса Российской Федерации), границы территорий объектов культурного наследия, границы территорий исторических поселений федерального и регионального значения (часть 5 статьи 30 Градостроительного кодекса Российской Федерации) отображаются на отдельной карте, являющейся приложением к настоящим Правилам:

карта градостроительных ограничений Тотемского муниципального округа Вологодской области применительно к территории в границах сельского поселения Погореловское Тотемского муниципального района, существовавшего до преобразования его в округ (далее – карта градостроительных ограничений).

Указанная карта градостроительных ограничений, а также перечень зон с особыми условиями использования территории и ограничений в использовании земельных участков и объектов капитального строительства в связи с установлением зон с особыми условиями использования территории предусмотрены в Приложении к градостроительным регламентам.

Карта градостроительных ограничений также размещается в федеральной государственной информационной системе территориального планирования (далее - ФГИС ТП) на сайте <https://fgistp.economy.gov.ru> в личном кабинете муниципального образования.

3.6. Органом ответственным за размещение карты градостроительных ограничений в ФГИС ТП является Министерство имущественных отношений и градостроительной деятельности Вологодской области (далее – уполномоченный орган). Размещение карты градостроительных ограничений в ФГИС ТП осуществляется одновременно с размещением в указанной системе настоящих Правил.

3.7. Уточнение указанных в пункте 3.5 границ, устанавливаемых в соответствии с законодательством Российской Федерации, осуществляется уполномоченным органом в соответствии с частями 8-10 статьи 33 Градостроительного кодекса Российской Федерации без утверждения изменений в настоящие Правила.

3.8. На территории муниципального образования могут быть установлены и действовать ограничения, вступившие в силу с момента их установления уполномоченным органом либо в силу федерального закона, которые отсутствуют на карте градостроительных ограничений.

Раздел 2. Положения о регулировании градостроительного зонирования

Глава 4. Полномочия органов исполнительной государственной власти области

4.1. К полномочиям уполномоченного органа относятся:

- 1) принятие правового акта о подготовке проекта правил землепользования и застройки и по внесению изменений в данный документ;
- 2) утверждение состава и порядка деятельности комиссии по подготовке проекта правил землепользования и застройки;
- 3) организация работы по подготовке проекта правил землепользования и застройки и по внесению изменений в данный документ в соответствии с Порядком подготовки и утверждения документов градостроительного зонирования муниципальных образований области исполнительными органами области, утвержденным постановлением Правительства области от 16 июля 2018 года № 645;
- 4) обеспечение согласования проекта правил землепользования и застройки;
- 5) внесение изменений в правила землепользования и застройки путем их уточнения в случаях, предусмотренных пунктами 3-5 части 2 статьи 33 Гра-

достоительного кодекса Российской Федерации.

4.2. С 1 января 2025 года до утверждения органами местного самоуправления муниципальных образований области документов градостроительного зонирования применительно ко всей территории соответствующих муниципальных образований области, за исключением городских округов, изменения в утвержденные Правительством области документы градостроительного зонирования муниципальных образований области утверждаются Правительством области.

Глава 5. Полномочия органов местного самоуправления

5.1. К полномочиям органа местного самоуправления муниципального образования относятся полномочия в области градостроительной деятельности, не указанные в главе 4, в том числе по организации и проведению общественных обсуждений по проекту правил землепользования и застройки, организации деятельности комиссии по вопросам, предусмотренным статьями 39 и 40 Градостроительного кодекса Российской Федерации (далее – Комиссия), а также иные полномочия, в соответствии с Градостроительным кодексом Российской Федерации и уставом муниципального образования, а также нормативными правовыми актами представительного органа.

Раздел 3. Положения об изменении видов разрешенного использования земельных участков и объектов капитального строительства физическими и юридическими лицами

Глава 6. Виды разрешенного использования земельных участков и объектов капитального строительства

6.1. Применительно к каждой территориальной зоне устанавливаются виды разрешенного использования земельных участков и объектов капитального строительства.

6.2. Установление основных видов разрешенного использования земельных участков и объектов капитального строительства является обязательным применительно к каждой территориальной зоне, в отношении которой устанавливается градостроительный регламент.

6.3. Разрешенное использование земельных участков и объектов капитального строительства может быть следующих видов:

- 1) основные виды разрешенного использования объектов недвижимости;
- 2) вспомогательные виды разрешенного использования, допустимые только в качестве дополнительных по отношению к основным видам разрешенного использования и условно разрешенным видам использования и осуществляемые совместно с ними;
- 3) условно разрешенные виды использования - виды разрешенного использования, для установления которых необходимо проведение общественных обсуждений или публичных слушаний.

Глава 7. Изменение видов разрешенного использования земельных участков и объектов капитального строительства физическими и юридическими лицами

7.1. Изменение одного вида разрешенного использования земельных участков и объектов капитального строительства на другой вид такого использования осуществляется в соответствии с градостроительным регламентом при условии соблюдения требований технических регламентов.

7.2. Основные и вспомогательные виды разрешенного использования земельных участков и объектов капитального строительства правообладателями земельных участков и объектов капитального строительства, за исключением органов государственной власти, органов местного самоуправления, государственных и муниципальных учреждений, государственных и муниципальных унитарных предприятий, выбираются самостоятельно без дополнительных разрешений и согласований.

7.3. Решения об изменении одного вида разрешенного использования земельных участков и объектов капитального строительства, расположенных на землях, на которые действие градостроительных регламентов не распространяется или для которых градостроительные регламенты не устанавливаются, на другой вид такого использования принимаются в соответствии с федеральными законами.

7.4. Органы государственной власти и органы местного самоуправления обязаны направлять в федеральный орган исполнительной власти (его территориальные органы), уполномоченный Правительством Российской Федерации на осуществление государственного кадастрового учета, государственной регистрации прав, ведение Единого государственного реестра недвижимости и предоставление сведений, содержащихся в Едином государственном реестре недвижимости, документы (содержащиеся в них сведения) для внесения сведений в Единый государственный реестр недвижимости в случае принятия ими решений (актов) об установлении или изменении разрешенного использования земельного участка в порядке, установленном Федеральным законом от 13 июля 2015 года № 218-ФЗ «О государственной регистрации недвижимости» (далее – Федеральный закон № 218-ФЗ).

Глава 8. Предоставление разрешения на условно разрешенный вид использования земельного участка или объекта капитального строительства

8.1. Лицо, заинтересованное в получении разрешения на условно разрешенный вид использования земельного участка или объекта капитального строительства направляет заявление о предоставлении разрешения на условно разрешенный вид использования в Комиссию.

8.2. Проект решения о предоставлении разрешения на условно разрешенный вид использования подлежит рассмотрению на общественных обсуждениях или публичных слушаниях, проводимых в порядке, установленном статьей

5¹ Градостроительного кодекса Российской Федерации, с учетом положений статьи 39 Градостроительного кодекса Российской Федерации.

8.3. На основании заключения о результатах общественных обсуждений или публичных слушаний по проекту решения о предоставлении разрешения на условно разрешенный вид использования Комиссия осуществляет подготовку рекомендаций о предоставлении разрешения на условно разрешенный вид использования или об отказе в предоставлении такого разрешения с указанием причин принятого решения и направляет главе местной администрации.

8.4. Расходы, связанные с организацией и проведением общественных обсуждений или публичных слушаний по проекту решения о предоставлении разрешения на условно разрешенный вид использования, несет физическое или юридическое лицо, заинтересованное в предоставлении такого разрешения.

8.5. На основании вышеуказанных рекомендаций глава местной администрации в течение трех дней со дня поступления таких рекомендаций принимает решение о предоставлении разрешения на условно разрешенный вид использования или об отказе в предоставлении такого разрешения. Указанное решение подлежит опубликованию в порядке, установленном для официального опубликования муниципальных правовых актов, иной официальной информации, и размещается на официальном сайте муниципального образования (при наличии официального сайта муниципального образования) в сети «Интернет».

8.6. В случае если условно разрешенный вид использования земельного участка или объекта капитального строительства может оказать негативное воздействие на окружающую среду, общественные обсуждения или публичные слушания проводятся с участием правообладателей земельных участков и объектов капитального строительства, подверженных риску такого негативного воздействия.

8.7. В случае если условно разрешенный вид использования земельного участка или объекта капитального строительства включен в градостроительный регламент в установленном для внесения изменений в правила землепользования и застройки порядке после проведения общественных обсуждений или публичных слушаний по инициативе физического или юридического лица, заинтересованного в предоставлении разрешения на условно разрешенный вид использования, решение о предоставлении разрешения на условно разрешенный вид использования такому лицу принимается без проведения общественных обсуждений или публичных слушаний.

8.8. Физическое или юридическое лицо вправе оспорить в судебном порядке решение о предоставлении разрешения на условно разрешенный вид использования или об отказе в предоставлении такого разрешения.

Глава 9. Предоставление разрешения на отклонение от предельных параметров разрешенного строительства, реконструкции объектов капитального строительства

9.1. Лицо, заинтересованное в получении разрешения на отклонение от предельных параметров разрешенного строительства, реконструкции объектов

капитального строительства, направляет в Комиссию заявление о предоставлении такого разрешения.

9.2. Отклонение от предельных параметров разрешенного строительства, реконструкции объектов капитального строительства в части предельного количества этажей, предельной высоты зданий, строений, сооружений и требований к архитектурным решениям объектов капитального строительства в границах территорий исторических поселений федерального или регионального значения не допускается.

9.3. Предоставление разрешения на отклонение от предельных параметров разрешенного строительства, реконструкции объектов капитального строительства не допускается, если такое отклонение не соответствует ограничениям использования объектов недвижимости, установленным на приаэродромной территории.

9.4. Проект решения о предоставлении разрешения на отклонение от предельных параметров разрешенного строительства, реконструкции объектов капитального строительства подготавливается в течение пятнадцати рабочих дней со дня поступления заявления о предоставлении такого разрешения и подлежит рассмотрению на общественных обсуждениях или публичных слушаниях, проводимых в порядке, установленном статьей 5¹ Градостроительного кодекса Российской Федерации, с учетом положений статьи 39 Градостроительного кодекса Российской Федерации, за исключением случая, если такое отклонение необходимо в целях однократного изменения одного или нескольких предельных параметров разрешенного строительства, реконструкции объектов капитального строительства, установленных градостроительным регламентом для конкретной территориальной зоны, не более чем на десять процентов.

9.5. На основании заключения о результатах общественных обсуждений или публичных слушаний по проекту решения о предоставлении разрешения на отклонение от предельных параметров разрешенного строительства, реконструкции объектов капитального строительства Комиссия в течение пятнадцати рабочих дней со дня окончания таких обсуждений или слушаний осуществляет подготовку рекомендаций о предоставлении такого разрешения или об отказе в предоставлении такого разрешения с указанием причин принятого решения и направляет главе местной администрации.

9.6. Глава местной администрации в течение семи дней со дня поступления указанных в части 5 статьи 40 Градостроительного кодекса Российской Федерации рекомендаций принимает решение о предоставлении разрешения на отклонение от предельных параметров разрешенного строительства, реконструкции объектов капитального строительства или об отказе в предоставлении такого разрешения с указанием причин принятого решения.

9.7. Расходы, связанные с организацией и проведением общественных обсуждений или публичных слушаний по проекту решения о предоставлении разрешения на отклонение от предельных параметров разрешенного строительства, реконструкции объектов капитального строительства, несет физическое или юридическое лицо, заинтересованное в предоставлении такого разрешения.

9.8. Физическое или юридическое лицо вправе оспорить в судебном порядке решение о предоставлении разрешения на условно разрешенный вид использования или об отказе в предоставлении такого разрешения.

Раздел 4. Положения о подготовке документации по планировке территорий

Глава 10. Подготовка документации по планировке территории

10.1. Подготовка документации по планировке территории осуществляется в соответствии с главой 5 Градостроительного кодекса Российской Федерации.

10.2. Видами документации по планировке территории являются:

- 1) проект планировки территории;
- 2) проект межевания территории.

10.3. Подготовка графической части документации по планировке территории осуществляется в соответствии с системой координат используемой для ведения единого государственного реестра недвижимости, с использованием цифровой топографической основы, требования к которым устанавливаются уполномоченным федеральным органом исполнительной власти.

10.4. Подготовка документации по планировке территории осуществляется в соответствии с материалами и результатами инженерных изысканий в случаях, если выполнение таких инженерных изысканий требуется в соответствии с Градостроительным кодексом Российской Федерации.

10.5. При подготовке документации по планировке территории до установления границ зон с особыми условиями использования территории учитываются размеры этих зон и ограничения по использованию территории в границах таких зон, которые устанавливаются в соответствии с законодательством Российской Федерации.

10.6. Согласно части 5 статьи 41 Градостроительного кодекса Российской Федерации применительно к территории, в границах которой не предусматривается осуществление комплексного развития территории, а также не планируется размещение линейных объектов, допускается подготовка проекта межевания территории без подготовки проекта планировки территории в целях, предусмотренных частью 2 статьи 43 Градостроительного кодекса Российской Федерации.

10.7. До вступления в силу в установленном порядке технических регламентов по размещению, проектированию, строительству и эксплуатации зданий, строений, сооружений в случае, если застроенные территории не разделены на земельные участки, границы земельных участков, на которых расположены многоквартирные дома, устанавливаются посредством подготовки проектов планировки территорий и проектов межевания территорий, которые утверждаются главой местной администрации в соответствии с полномочиями с соблюдением процедуры общественных обсуждений или публичных слушаний в соответствии со статьями 5¹ и 46 Градостроительного кодекса Российской Федерации. Не до-

пускается требовать в указанном случае предоставление других документов для утверждения проектов планировки территорий, проектов межевания территорий.

10.8. Утвержденная документация по планировке территории (проекты планировки территории и проекты межевания территории) подлежит опубликованию в порядке, установленном для официального опубликования, в течение семи дней со дня утверждения указанной документации и размещается на официальном сайте муниципального образования (при наличии официального сайта муниципального образования) в сети «Интернет»¹.

10.9. Органы местного самоуправления обязаны направлять в орган регистрации прав документы (содержащиеся в них сведения) для внесения сведений в Единый государственный реестр недвижимости в случае принятия ими решений (актов) об утверждении проекта межевания территории в порядке, установленном Федеральным законом № 218-ФЗ.

Раздел 5. Положения о проведении общественных обсуждений или публичных слушаний по вопросам землепользования и застройки

Глава 11. Общественные обсуждения или публичные слушания по вопросам землепользования и застройки

11.1. В целях соблюдения права человека на благоприятные условия жизнедеятельности, прав и законных интересов правообладателей земельных участков и объектов капитального строительства по проектам правил землепользования и застройки, предусматривающим внесение изменений в указанные документы, проектам решений о предоставлении разрешения на условно разрешенный вид использования земельного участка или объекта капитального строительства, проектам решений о предоставлении разрешения на отклонение от предельных параметров разрешенного строительства, реконструкции объектов капитального строительства в соответствии с уставом муниципального образования в соответствии с полномочиями и с учетом положений Градостроительного кодекса Российской Федерации проводятся общественные обсуждения или публичные слушания, за исключением случаев, предусмотренных Градостроительным кодексом Российской Федерации и другими федеральными законами.

11.2. Уполномоченный орган направляет уведомление о необходимости проведения публичных слушаний или общественных обсуждений с приложением проекта правил землепользования и застройки в орган местного самоуправления, уполномоченный на проведение публичных слушаний, общественных обсуждений в соответствии с муниципальными правовыми актами по завершении процедуры согласования проекта с уполномоченными органами, указанными в пункте 2.6 Порядка подготовки и утверждения документов градостроительного зонирования муниципальных образований области исполнительными органами области, утвержденным постановлением Правительства области от 16 июля 2018 года № 645.

¹ часть 14 статьи 46 Градостроительного кодекса Российской Федерации.

11.3. Порядок проведения процедуры общественных обсуждений или публичных слушаний установлен статьями 5¹, 31 Градостроительного кодекса Российской Федерации, Федеральным законом № 131-ФЗ и уставом муниципального образования в соответствии с полномочиями.

Раздел 6. Положения о внесении изменений в правила землепользования и застройки

Глава 12. Внесение изменений в Правила

12.1. Подготовка предложений о внесении изменений в правила землепользования и застройки осуществляется на основании правового акта уполномоченного органа.

12.2. Основаниями для рассмотрения вопроса о внесении изменений в правила землепользования и застройки являются случаи, предусмотренные статьёй 33 Градостроительного кодекса Российской Федерации.

12.3. Внесение изменений в правила землепользования и застройки осуществляется в порядке, предусмотренном статьями 31 и 32 Градостроительного кодекса Российской Федерации, с учетом особенностей, установленных статьёй 33 Градостроительного кодекса Российской Федерации, нормативными правовыми актами исполнительных органов области в соответствии с Порядком подготовки и утверждения документов градостроительного зонирования муниципальных образований области исполнительными органами области, утвержденным постановлением Правительства области от 16 июля 2018 года № 645.

Раздел 7. Положения о регулировании иных вопросов землепользования и застройки

Глава 13. Требования к архитектурно-градостроительному облику объектов капитального строительства

13.1. Требования к архитектурно-градостроительному облику объектов капитального строительства и Правила согласования архитектурно-градостроительного облика объектов капитального строительства регулируются в соответствии с пунктом 2¹ части 6 и частью 6² статьи 30, статьёй 40¹ Градостроительного кодекса Российской Федерации, постановлением Правительства Российской Федерации от 29 мая 2023 года № 857 «Об утверждении требований к архитектурно-градостроительному облику объекта капитального строительства и Правил согласования архитектурно-градостроительного облика объекта капитального строительства» (далее - Порядок согласования).

13.2. Архитектурно-градостроительный облик объекта капитального строительства – совокупность объемно-пространственных, архитектурно-стилистических и иных характеристик объекта капитального строительства².

13.3. Архитектурно-градостроительный облик объекта капитального стро-

² статья 2 закона Вологодской области от 10 января 2024 года № 5508-ОЗ «О регулировании отдельных вопросов в сфере благоустройства Вологодской области».

ительства подлежит согласованию с уполномоченным органом местного самоуправления в соответствии с Порядком согласования при осуществлении строительства, реконструкции объекта капитального строительства.

13.4. На карте градостроительного зонирования настоящих Правил не отображаются территории, в границах которых предусматриваются требования к архитектурно-градостроительному облику объектов капитального строительства. Требования к архитектурно-градостроительному облику объекта капитального строительства не устанавливаются.

Глава 14. Иные вопросы землепользования и застройки

14.1 Иные вопросы землепользования и застройки на территории муниципального образования регулируются законодательством Российской Федерации, нормативными правовыми актами органов исполнительной государственной власти области, муниципальными правовыми актами.

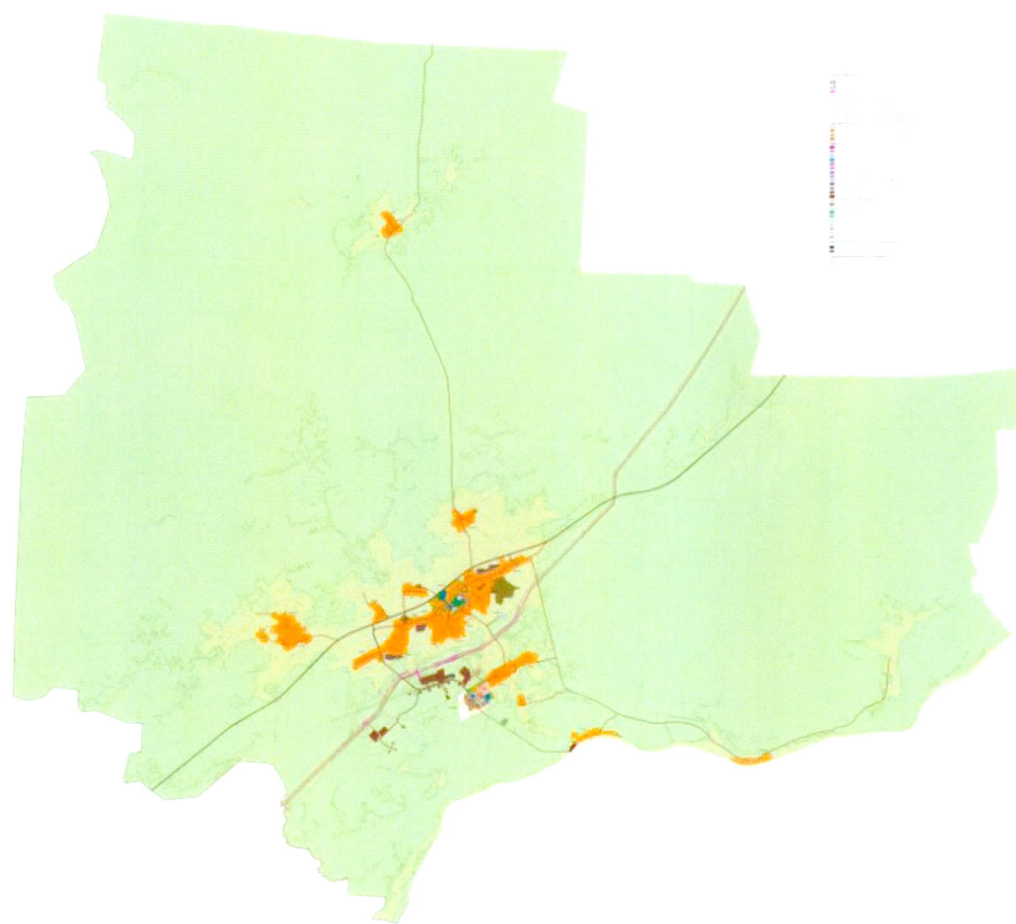
14.2 В случае отмены либо внесения изменений в нормативные правовые акты Российской Федерации, Вологодской области, настоящие Правила применяются в части, не противоречащей федеральному законодательству и нормативным правовым актам Вологодской области.

Глава 15. Ответственность за нарушение Правил

15.1 Лица, виновные в нарушении законодательства о градостроительной деятельности, несут дисциплинарную, имущественную, административную, уголовную ответственность в соответствии с законодательством Российской Федерации.

Приложение 2
к правилам землепользования и застройки

Карта градостроительного зонирования Тотемского муниципального округа Вологодской области применительно к территории в границах сельского поселения Погореловское Тотемского муниципального района, существовавшего до преобразования его в округ



Сведения о границах территориальных зон

(на электронном носителе)

Сведения о границах территориальных зон в соответствии с частью 6¹ статьи 30 Градостроительного кодекса Российской Федерации и частью 18¹ статьи 32 Федерального закона от 13 июля 2015 года № 218-ФЗ «О государственной регистрации недвижимости» содержат графическое описание местоположения границ территориальных зон, перечень координат характерных точек этих границ в системе координат, используемой для ведения Единого государственного реестра недвижимости, и выполнены в виде электронного документа (XML-файла), подлежащего передаче в орган регистрации прав.

Приложение 3
к правилам землепользования и застройки

Градостроительные регламенты

СОДЕРЖАНИЕ

Глава 1. Градостроительные регламенты в установленных территориальных зонах.....	23
ТЕРРИТОРИАЛЬНАЯ ЗОНА «ЖИ» – ЗОНА ЗАСТРОЙКИ ИНДИВИДУАЛЬНЫМИ ЖИЛЫМИ ДОМАМИ И ДОМАМИ БЛОКИРОВАННОЙ ЗАСТРОЙКИ	24
Основные виды и параметры разрешенного строительства, реконструкции объектов капитального строительства ...	24
Условно разрешенные виды и параметры разрешенного строительства, реконструкции объектов капитального строительства	35
ТЕРРИТОРИАЛЬНАЯ ЗОНА «ЖМ» – ЗОНА ЗАСТРОЙКИ МАЛОЭТАЖНЫМИ МНОГОКВАРТИРНЫМИ ЖИЛЫМИ ДОМАМИ.....	46
Основные виды и параметры разрешенного строительства, реконструкции объектов капитального строительства ...	46
Условно разрешенные виды и параметры разрешенного строительства, реконструкции объектов капитального строительства	59
ТЕРРИТОРИАЛЬНАЯ ЗОНА «ЖС» – ЗОНА ЗАСТРОЙКИ СРЕДНЕЭТАЖНЫМИ МНОГОКВАРТИРНЫМИ ЖИЛЫМИ ДОМАМИ.....	67
Основные виды и параметры разрешенного строительства, реконструкции объектов капитального строительства ...	67
Условно разрешенные виды и параметры разрешенного строительства, реконструкции объектов капитального строительства	79
ТЕРРИТОРИАЛЬНАЯ ЗОНА «ОА» – ЗОНА ДЕЛОВОГО, ОБЩЕСТВЕННОГО И КОММЕРЧЕСКОГО НАЗНАЧЕНИЯ	86
Основные виды и параметры разрешенного строительства, реконструкции объектов капитального строительства ...	86
Условно разрешенные виды и параметры разрешенного строительства, реконструкции объектов капитального строительства	100
ТЕРРИТОРИАЛЬНАЯ ЗОНА «ОТ» – ЗОНА ТОРГОВОГО НАЗНАЧЕНИЯ	110
Основные виды и параметры разрешенного строительства, реконструкции объектов капитального строительства ..	110
Условно разрешенные виды и параметры разрешенного строительства, реконструкции объектов капитального строительства	117
ТЕРРИТОРИАЛЬНАЯ ЗОНА «ОУ» – ЗОНА ОБРАЗОВАНИЯ И ПРОСВЕЩЕНИЯ	123
Основные виды и параметры разрешенного строительства, реконструкции объектов капитального строительства ..	123
Условно разрешенные виды и параметры разрешенного строительства, реконструкции объектов капитального строительства	129
ТЕРРИТОРИАЛЬНАЯ ЗОНА «ОС» – ЗОНА СПОРТИВНОГО НАЗНАЧЕНИЯ.....	132
Основные виды и параметры разрешенного строительства, реконструкции объектов капитального строительства ..	132
Условно разрешенные виды и параметры разрешенного строительства, реконструкции объектов капитального строительства	141
ТЕРРИТОРИАЛЬНАЯ ЗОНА «ОЗ» – ЗОНА ЗДРАВООХРАНЕНИЯ.....	147
Основные виды и параметры разрешенного строительства, реконструкции объектов капитального строительства ..	147
Условно разрешенные виды и параметры разрешенного строительства, реконструкции объектов капитального строительства	154
ТЕРРИТОРИАЛЬНАЯ ЗОНА «ОРК» – ЗОНА РАЗВЛЕЧЕНИЯ, КУЛЬТУРЫ, ОБЩЕСТВЕННОГО ПИТАНИЯ	156
Основные виды и параметры разрешенного строительства, реконструкции объектов капитального строительства ..	156
Условно разрешенные виды и параметры разрешенного строительства, реконструкции объектов капитального строительства	166
ТЕРРИТОРИАЛЬНАЯ ЗОНА «ОРИ» – ЗОНА РЕЛИГИОЗНОГО ИСПОЛЬЗОВАНИЯ....	173
Основные виды и параметры разрешенного строительства, реконструкции объектов капитального строительства ..	173
Условно разрешенные виды и параметры разрешенного строительства, реконструкции объектов капитального строительства	177
ТЕРРИТОРИАЛЬНАЯ ЗОНА «ОД» – ИНАЯ ОБЩЕСТВЕННО-ДЕЛОВАЯ ЗОНА	179
Основные виды и параметры разрешенного строительства, реконструкции объектов капитального строительства ..	179
Условно разрешенные виды и параметры разрешенного строительства, реконструкции объектов капитального строительства	191
ТЕРРИТОРИАЛЬНАЯ ЗОНА «ПР» – ПРОИЗВОДСТВЕННАЯ ЗОНА	195
Основные виды и параметры разрешенного строительства, реконструкции объектов капитального строительства ..	195
Условно разрешенные виды и параметры разрешенного строительства, реконструкции объектов капитального строительства	206
ТЕРРИТОРИАЛЬНАЯ ЗОНА «ПК» – КОММУНАЛЬНАЯ ЗОНА	207
Основные виды и параметры разрешенного строительства, реконструкции объектов капитального строительства ..	207

Условно разрешенные виды и параметры разрешенного строительства, реконструкции объектов капитального строительства	219
ТЕРРИТОРИАЛЬНАЯ ЗОНА «ИИ» – ЗОНА ИНЖЕНЕРНОЙ ИНФРАСТРУКТУРЫ.....	219
Основные виды и параметры разрешенного строительства, реконструкции объектов капитального строительства .	219
Условно разрешенные виды и параметры разрешенного строительства, реконструкции объектов капитального строительства	224
ТЕРРИТОРИАЛЬНАЯ ЗОНА «ТИ» – ЗОНА ТРАНСПОРТНОЙ ИНФРАСТРУКТУРЫ... 	225
Основные виды и параметры разрешенного строительства, реконструкции объектов капитального строительства .	225
Условно разрешенные виды и параметры разрешенного строительства, реконструкции объектов капитального строительства	228
ТЕРРИТОРИАЛЬНАЯ ЗОНА «СХП» – ЗОНА СЕЛЬСКОХОЗЯЙСТВЕННОГО ПРОИЗВОДСТВА	228
Основные виды и параметры разрешенного строительства, реконструкции объектов капитального строительства .	228
Условно разрешенные виды и параметры разрешенного строительства, реконструкции объектов капитального строительства	240
ТЕРРИТОРИАЛЬНАЯ ЗОНА «РЛ» – ЛАНДШАФТНО-РЕКРЕАЦИОННАЯ ЗОНА.....	243
Основные виды и параметры разрешенного строительства, реконструкции объектов капитального строительства .	243
Условно разрешенные виды и параметры разрешенного строительства, реконструкции объектов капитального строительства	244
ТЕРРИТОРИАЛЬНАЯ ЗОНА «ЗОТ» – ЗОНА ОЗЕЛЕНЕННЫХ ТЕРРИТОРИЙ ОБЩЕГО ПОЛЬЗОВАНИЯ.....	245
Основные виды и параметры разрешенного строительства, реконструкции объектов капитального строительства .	245
Условно разрешенные виды и параметры разрешенного строительства, реконструкции объектов капитального строительства	248
ТЕРРИТОРИАЛЬНАЯ ЗОНА «СН» – ЗОНА СПЕЦИАЛЬНОГО НАЗНАЧЕНИЯ	250
Основные виды и параметры разрешенного строительства, реконструкции объектов капитального строительства .	250
Условно разрешенные виды и параметры разрешенного строительства, реконструкции объектов капитального строительства	253
ТЕРРИТОРИАЛЬНАЯ ЗОНА «ОСН» – ЗОНА ОЗЕЛЕНЕННЫХ ТЕРРИТОРИЙ СПЕЦИАЛЬНОГО НАЗНАЧЕНИЯ.....	255
Основные виды и параметры разрешенного строительства, реконструкции объектов капитального строительства .	255
Условно разрешенные виды и параметры разрешенного строительства, реконструкции объектов капитального строительства	260
ТЕРРИТОРИАЛЬНАЯ ЗОНА «ИЗ» – ЗОНА ИНОГО НАЗНАЧЕНИЯ	260
Основные виды и параметры разрешенного строительства, реконструкции объектов капитального строительства .	260
Условно разрешенные виды и параметры разрешенного строительства, реконструкции объектов капитального строительства	261
Глава 2. Ограничения использования земельных участков и объектов капитального строительства	264
Глава 3. Требования к архитектурно-градостроительному облику объектов капитального строительства....	266

Глава 1. Градостроительные регламенты в установленных территориальных зонах

Порядок установления территориальных зон определен статьей 34 Градостроительного кодекса Российской Федерации. На карте градостроительного зонирования установлены следующие виды территориальных зон:

Кодовые обозначения территориальных зон	Наименование территориальных зон
Жилая зона	
ЖИ	Зона застройки индивидуальными жилыми домами и домами блокированной застройки
ЖМ	Зона застройки малоэтажными многоквартирными жилыми домами
ЖС	Зона застройки среднетажными многоквартирными жилыми домами
Общественно-деловые зоны	
ОА	Зона делового, общественного и коммерческого назначения
ОТ	Зона торгового назначения
ОУ	Зона образования и просвещения
ОС	Зона спортивного назначения
ОЗ	Зона здравоохранения
ОРК	Зона развлечения, культуры, общественного питания
ОРИ	Зона религиозного использования
ОД	Иная общественно-деловая зона
Производственные зоны, зоны инженерной и транспортной инфраструктуры	
ПР	Производственная зона
ПК	Коммунальная зона
ИИ	Зона инженерной инфраструктуры
ТИ	Зона транспортной инфраструктуры
Зона сельскохозяйственного использования	
СХП	Зона сельскохозяйственного производства
Зона рекреационного назначения	
РЛ	Ландшафтно-рекреационная зона
ЗОТ	Зона озелененных территорий общего пользования
Зона специального назначения	
СН	Зона специального назначения
ОСН	Зона озелененных территорий специального назначения
Иные зоны	
ИЗ	Зона иного назначения

Смена вида разрешенного использования осуществляется с учетом соответствия требованиям технических регламентов, предельным параметрам разрешенного строительства и реконструкции объектов капитального строительства, а также законодательству Российской Федерации.

ТЕРРИТОРИАЛЬНАЯ ЗОНА «ЖИ» – ЗОНА ЗАСТРОЙКИ ИНДИВИДУАЛЬНЫМИ ЖИЛЫМИ ДОМАМИ И ДОМАМИ БЛОКИРОВАННОЙ ЗАСТРОЙКИ

Основные виды и параметры разрешенного строительства, реконструкции объектов капитального строительства

Виды разрешенного использования				Вспомогательные виды разрешенного использования
Наименование	Код	Описание	Предельные (минимальные и (или) максимальные) размеры земельных участков и предельные параметры разрешенного строительства, реконструкции объектов капитального строительства	перечень объектов
1	2	3	4	5
Для индивидуального жилищного строительства	2.1	Размещение жилого дома (отдельно стоящего здания количеством надземных этажей не более чем три, высотой не более двадцати метров, которое состоит из комнат и помещений вспомогательного использования, предназначенных для удовлетворения гражданами	Предельные размеры земельных участков: минимальный – 400 кв.м.; максимальный – 3000 кв.м. Минимальный отступ от границы земельного участка – 3 м. Минимальный отступ от красной линии до линии застройки: со стороны улицы – 5 м.;	Объекты инженерной и коммунальной инфраструктуры (Объекты водоснабжения, теплоснабжения, газоснабжения, водоотведения, слаботочных сетей, объекты связи, объекты электроэнергетики и т.п.)

1	2	3	4	5
		бытовых и иных нужд, связанных с их проживанием в таком здании, не предназначенного для раздела на самостоятельные объекты недвижимости); выращивание сельскохозяйственных культур; размещение гаражей для собственных нужд и хозяйственных построек	со стороны проезда – 3 м. Предельное количество этажей (или предельная высота) – 3 надземных этажа. Максимальный процент застройки в границах земельного участка – 20%	
Для ведения личного подсобного хозяйства (приусадебный земельный участок)	2.2	Размещение жилого дома, указанного в описании вида разрешенного использования с кодом 2.1; производство сельскохозяйственной продукции; размещение гаража и иных вспомогательных сооружений; содержание сельскохозяйственных животных	Предельные размеры земельных участков: минимальный – не подлежит установлению; максимальный – 5000 кв.м. Минимальный отступ от границы земельного участка – 3 м. Минимальный отступ от красной линии до линии застройки: со стороны улицы – 5 м.; со стороны проезда – 3 м. Предельное количество этажей (или предельная высота) – 3 надземных этажа. Максимальный процент застройки в границах земельного участка – 40%	Объекты инженерной и коммунальной инфраструктуры (Объекты водоснабжения, теплоснабжения, газоснабжения, водоотведения, слаботочных сетей, объекты связи, объекты электроэнергетики и т.п.)
Блокированная жилая за-	2.3	Размещение жилого дома, блокированного с другим жилым	Предельные размеры земельных участков:	Объекты инженерной и коммунальной инфра-

1	2	3	4	5
стройка		домом (другими жилыми домами) в одном ряду общей боковой стеной (общими боковыми стенами) без проемов и имеющего отдельный выход на земельный участок; разведение декоративных и плодовых деревьев, овощных и ягодных культур; размещение гаражей для собственных нужд и иных вспомогательных сооружений; обустройство спортивных и детских площадок, площадок для отдыха	минимальный – 100 кв.м.; максимальный – 600 кв.м. Минимальный отступ от границы земельного участка, за исключением границы участка между совмещенными домами – 3 м. Минимальный отступ от красной линии до линии застройки: со стороны улицы – 5 м.; со стороны проезда – 3 м. Предельное количество этажей (или предельная высота) – 3 надземных этажа. Максимальный процент застройки в границах земельного участка – 30%	структуры (Объекты водоснабжения, теплоснабжения, газоснабжения, водотока, слаботочных сетей, объекты связи, объекты электроэнергетики и т.п.)
Размещение гаражей для собственных нужд	2.7.2	Размещение для собственных нужд отдельно стоящих гаражей и (или) гаражей, блокированных общими стенами с другими гаражами в одном ряду, имеющих общие с ними крышу, фундамент и коммуникации	Предельные размеры земельных участков определяются в соответствии с действующими нормативами*. Минимальный отступ от границы земельного участка определяется в соответствии с действующими нормативами*. Предельное количество этажей (или предельная высота) определяется в соответствии с дей-	Объекты инженерной и коммунальной инфраструктуры (Объекты водоснабжения, теплоснабжения, газоснабжения, водотока, слаботочных сетей, объекты связи, объекты электроэнергетики и т.п.)

1	2	3	4	5
			ствующими нормативами*. Максимальный процент застройки в границах земельного участка – 80%	
Предоставление коммунальных услуг	3.1.1	Размещение зданий и сооружений, обеспечивающих поставку воды, тепла, электричества, газа, отвод канализационных стоков, очистку и уборку объектов недвижимости (котельных, водозаборов, очистных сооружений, насосных станций, водопроводов, линий электропередач, трансформаторных подстанций, газопроводов, линий связи, телефонных станций, канализаций, стоянок, гаражей и мастерских для обслуживания уборочной и аварийной техники, сооружений, необходимых для сбора и плавки снега)	Предельные (минимальные и (или) максимальные) размеры земельных участков, предельные параметры разрешенного строительства, реконструкции объектов капитального строительства определяются в соответствии с действующими нормативами*	–
Оказание социальной помощи населению	3.2.2	Размещение зданий, предназначенных для служб психологической и бесплатной юридической помощи, социальных, пенсионных и иных служб (службы занятости населения,	Предельные размеры земельных участков определяются в соответствии с действующими нормативами*. Минимальный отступ от границы земельного участка опре-	Объекты инженерной и коммунальной инфраструктуры (Объекты водоснабжения, теплоснабжения, газоснабжения, водотока, слаботочных

1	2	3	4	5
		пункты питания малоимущих граждан), в которых осуществляется прием граждан по вопросам оказания социальной помощи и назначения социальных или пенсионных выплат, а также для размещения общественных некоммерческих организаций: некоммерческих фондов, благотворительных организаций, клубов по интересам	деляется в соответствии с действующими нормативами*. Предельное количество этажей (или предельная высота) определяется в соответствии с действующими нормативами*. Максимальный процент застройки в границах земельного участка – 80%	сетей, объекты связи, объекты электроэнергетики и т.п.), объекты постоянного и временного хранения автотранспорта, если их размещение не причиняет вреда окружающей среде и санитарному благополучию
Оказание услуг связи	3.2.3	Размещение зданий, предназначенных для размещения пунктов оказания услуг почтовой, телеграфной, междугородней и международной телефонной связи	Предельные размеры земельных участков определяются в соответствии с действующими нормативами*. Минимальный отступ от границы земельного участка определяется в соответствии с действующими нормативами*. Предельное количество этажей (или предельная высота) определяется в соответствии с действующими нормативами*. Максимальный процент застройки в границах земельного участка – 80%	Объекты инженерной и коммунальной инфраструктуры (Объекты водоснабжения, теплоснабжения, газоснабжения, водотока, слаботочных сетей, объекты связи, объекты электроэнергетики и т.п.), объекты постоянного и временного хранения автотранспорта, если их размещение не причиняет вреда окружающей среде и санитарному благополучию
Бытовое об-	3.3	Размещение объектов капи-	Предельные размеры земель-	Объекты инженерной и

1	2	3	4	5
служивание		тального строительства, предназначенных для оказания населению или организациям бытовых услуг (мастерские мелкого ремонта, ателье, бани, парикмахерские, прачечные, химчистки, похоронные бюро)	ных участков определяются в соответствии с действующими нормативами*. Минимальный отступ от границы земельного участка определяется в соответствии с действующими нормативами*. Предельное количество этажей (или предельная высота) определяется в соответствии с действующими нормативами*. Максимальный процент застройки в границах земельного участка – 80%	коммунальной инфраструктуры (Объекты водоснабжения, теплоснабжения, газоснабжения, водотоотведения, слаботочных сетей, объекты связи, объекты электроэнергетики и т.п.), объекты постоянного и временного хранения автотранспорта, если их размещение не причиняет вреда окружающей среде и санитарному благополучию
Амбулаторно-поликлиническое обслуживание	3.4.1	Размещение объектов капитального строительства, предназначенных для оказания гражданам амбулаторно-поликлинической медицинской помощи (поликлиники, фельдшерские пункты, пункты здравоохранения, центры матери и ребенка, диагностические центры, молочные кухни, станции донорства крови, клинические лаборатории)	Предельные размеры земельных участков определяются в соответствии с действующими нормативами*. Минимальный отступ от границы земельного участка определяется в соответствии с действующими нормативами*. Предельное количество этажей (или предельная высота) определяется в соответствии с действующими нормативами*. Максимальный процент застройки в границах земельного	Объекты инженерной и коммунальной инфраструктуры (Объекты водоснабжения, теплоснабжения, газоснабжения, водотоотведения, слаботочных сетей, объекты связи, объекты электроэнергетики и т.п.), объекты постоянного и временного хранения автотранспорта, если их размещение не причиняет вреда окружающей среде и санитарному благополучию

1	2	3	4	5
			участка – 80%	чую
Дошкольное, начальное и среднее общее образование	3.5.1	Размещение объектов капитального строительства, предназначенных для просвещения, дошкольного, начального и среднего общего образования (детские ясли, детские сады, школы, лицеи, гимназии, художественные, музыкальные школы, образовательные кружки и иные организации, осуществляющие деятельность по воспитанию, образованию и просвещению), в том числе зданий, спортивных сооружений, предназначенных для занятия обучающихся физической культурой и спортом	Предельные размеры земельных участков определяются в соответствии с действующими нормативами*. Минимальный отступ от границы земельного участка определяется в соответствии с действующими нормативами*. Предельное количество этажей (или предельная высота) определяется в соответствии с действующими нормативами*. Максимальный процент застройки в границах земельного участка – 40%	Объекты инженерной и коммунальной инфраструктуры (Объекты водоснабжения, теплоснабжения, газоснабжения, водоотведения, слаботочных сетей, объекты связи, объекты электроэнергетики и т.п.), общежития
Площадки для занятий спортом	5.1.3	Размещение площадок для занятия спортом и физкультурой на открытом воздухе (физкультурные площадки, беговые дорожки, поля для спортивной игры)	Предельные размеры земельных участков определяются в соответствии с действующими нормативами*. Минимальный отступ от границы земельного участка определяется в соответствии с действующими нормативами*. Предельное количество этажей (или предельная высота) опре-	Объекты инженерной и коммунальной инфраструктуры (Объекты водоснабжения, теплоснабжения, газоснабжения, водоотведения, слаботочных сетей, объекты связи, объекты электроэнергетики и т.п.), объекты постоянного и временного хранения ав-

1	2	3	4	5
			<p>деляется в соответствии с действующими нормативами*.</p> <p>Максимальный процент застройки в границах земельного участка – 60%.</p> <p>Расстояния от границы жилой застройки до открытых физкультурно-оздоровительных сооружений открытого типа должны составлять:</p> <p>со стационарными трибунами вместимостью свыше 500 мест – 300 м;</p> <p>со стационарными трибунами вместимостью от 100 до 500 мест – 100 м;</p> <p>со стационарными трибунами вместимостью до 100 мест – 50 м</p>	<p>тот транспорта, если их размещение не причиняет вреда окружающей среде и санитарному благополучию</p>
Обеспечение внутреннего правопорядка	8.3	<p>Размещение объектов капитального строительства, необходимых для подготовки и поддержания в готовности органов внутренних дел, Росгвардии и спасательных служб, в которых существует военизированная служба; размещение объектов граждан-</p>	<p>Предельные размеры земельных участков определяются в соответствии с действующими нормативами*.</p> <p>Минимальный отступ от границы земельного участка определяется в соответствии с действующими нормативами*.</p> <p>Предельное количество этажей</p>	<p>Объекты инженерной и коммунальной инфраструктуры (Объекты водоснабжения, теплоснабжения, газоснабжения, водотока, слаботочных сетей, объекты связи, объекты электроэнергетики и т.п.), предприятия обще-</p>

1	2	3	4	5
		ской обороны, за исключением объектов гражданской обороны, являющихся частями производственных зданий	(или предельная высота) определяется в соответствии с действующими нормативами*. Максимальный процент застройки в границах земельного участка – 80%	ственного питания, общежития, объекты постоянного и временного хранения автотранспорта, если их размещение не причиняет вреда окружающей среде и санитарному благополучию
Историко-культурная деятельность	9.3	Сохранение и изучение объектов культурного наследия народов Российской Федерации (памятников истории и культуры), в том числе: объектов археологического наследия, достопримечательных мест, мест бытования исторических промыслов, производств и ремесел, исторических поселений, недействующих военных и гражданских захоронений, объектов культурного наследия, хозяйственная деятельность, являющаяся историческим промыслом или ремеслом, а также хозяйственная деятельность, обеспечивающая познавательный туризм	Не распространяются	–
Общее пользо-	11.1	Использование земельных	Не распространяются	–

1	2	3	4	5
вание водными объектами		участков, примыкающих к водным объектам способами, необходимыми для осуществления общего водопользования (водопользования, осуществляемого гражданами для личных нужд, а также забор (изъятие) водных ресурсов для целей питьевого и хозяйственно-бытового водоснабжения, купание, использование маломерных судов, водных мотоциклов и других технических средств, предназначенных для отдыха на водных объектах, водопой, если соответствующие запреты не установлены законодательством)		
Земельные участки (территории) общего пользования	12.0	Земельные участки общего пользования. Содержание данного вида разрешенного использования включает в себя содержание видов разрешенного использования с кодами 12.0.1 – 12.0.2	Не распространяются	Объекты инженерной и коммунальной инфраструктуры (Объекты водоснабжения, теплоснабжения, газоснабжения, водоотведения, слаботочных сетей, объекты связи, объекты электроэнергетики и т.п.)
Улично-	12.0.1	Размещение объектов улично-	Не распространяются	Объекты инженерной и

1	2	3	4	5
дорожная сеть		<p>дорожной сети: автомобильных дорог, трамвайных путей и пешеходных тротуаров в границах населенных пунктов, пешеходных переходов, бульваров, площадей, проездов, велосипедных дорожек и объектов велотранспортной и инженерной инфраструктуры;</p> <p>размещение придорожных стоянок (парковок) транспортных средств в границах городских улиц и дорог, за исключением предусмотренных видами разрешенного использования с кодами 2.7.1, 4.9, 7.2.3, а также некапитальных сооружений, предназначенных для охраны транспортных средств</p>		коммунальной инфраструктуры (Объекты водоснабжения, теплоснабжения, газоснабжения, водотока, слаботочных сетей, объекты связи, объекты электроэнергетики и т.п.)
Благоустройство территории	12.0.2	Размещение декоративных, технических, планировочных, конструктивных устройств, элементов озеленения, различных видов оборудования и оформления, малых архитектурных форм, некапитальных нестационарных строений и сооружений, информационных	Не распространяются	Объекты инженерной и коммунальной инфраструктуры (Объекты водоснабжения, теплоснабжения, газоснабжения, водотока, слаботочных сетей, объекты связи, объекты электроэнергетики и т.п.)

1	2	3	4	5
		щитов и указателей, применяемых как составные части благоустройства территории, общественных туалетов		
Ведение огородничества	13.1	Осуществление отдыха и (или) выращивания гражданами для собственных нужд сельскохозяйственных культур; размещение хозяйственных построек, не являющихся объектами недвижимости, предназначенных для хранения инвентаря и урожая сельскохозяйственных культур	Предельные (минимальные и (или) максимальные) размеры земельных участков, предельные параметры разрешенного строительства, реконструкции объектов капитального строительства не подлежат установлению	Объекты инженерной и коммунальной инфраструктуры (Объекты водоснабжения, теплоснабжения, газоснабжения, водоотведения, слаботочных сетей, объекты связи, объекты электроэнергетики и т.п.)

Условно разрешенные виды и параметры разрешенного строительства, реконструкции объектов капитального строительства

Виды разрешенного использования				Вспомогательные виды разрешенного использования
Наименование	Код	Описание	Предельные (минимальные и (или) максимальные) размеры земельных участков и предельные параметры разрешенного строительства, реконструкции объектов капитального строительства	перечень объектов

1	2	3	4	5
Малоэтажная многоквартирная жилая застройка	2.1.1	Размещение малоэтажных многоквартирных домов (многоквартирные дома высотой до 4 этажей, включая мансардный); обустройство спортивных и детских площадок, площадок для отдыха; размещение объектов обслуживания жилой застройки во встроенных, пристроенных и встроено-пристроенных помещениях малоэтажного многоквартирного дома, если общая площадь таких помещений в малоэтажном многоквартирном доме не составляет более 15% общей площади помещений дома	Предельные размеры земельных участков устанавливаются проектом межевания территории. Минимальный отступ от границы земельного участка – 3 м. Минимальный отступ от красной линии до линии застройки: со стороны улицы – 5 м.; со стороны проезда – 3 м. Предельное количество этажей (или предельная высота) – 4 надземных этажа. Максимальный процент застройки в границах земельного участка – 40%	Объекты инженерной и коммунальной инфраструктуры (Объекты водоснабжения, теплоснабжения, газоснабжения, водоотведения, слаботочных сетей, объекты связи, объекты электроэнергетики и т.п.), объекты постоянного и временного хранения автотранспорта, если их размещение не причиняет вреда окружающей среде и санитарному благополучию
Передвижное жилье	2.4	Размещение сооружений, пригодных к использованию в качестве жилья (палаточные городки, кемпинги, жилые вагончики, жилые прицепы), в том числе с возможностью подключения названных объектов к инженерным сетям, находящимся на земельном	Предельные размеры земельных участков не подлежат установлению. Минимальный отступ от границы земельного участка не подлежит установлению. Предельное количество этажей (или предельная высота) – 3 надземных этажа.	Объекты инженерной и коммунальной инфраструктуры (Объекты водоснабжения, теплоснабжения, газоснабжения, водоотведения, слаботочных сетей, объекты связи, объекты электроэнергетики и т.п.)

1	2	3	4	5
		участке или на земельных участках, имеющих инженерные сооружения, предназначенных для общего пользования	Максимальный процент застройки в границах земельного участка не подлежит установлению	
Хранение автотранспорта	2.7.1	Размещение отдельно стоящих и пристроенных гаражей, в том числе подземных, предназначенных для хранения автотранспорта, в том числе с разделением на машино-места, за исключением гаражей, размещение которых предусмотрено содержанием видов разрешенного использования с кодами 2.7.2, 4.9	Предельные размеры земельных участков определяются в соответствии с действующими нормативами*. Минимальный отступ от границы земельного участка определяется в соответствии с действующими нормативами*. Предельное количество этажей (или предельная высота) определяется в соответствии с действующими нормативами*. Максимальный процент застройки в границах земельного участка – 80%	Объекты инженерной и коммунальной инфраструктуры (Объекты водоснабжения, теплоснабжения, газоснабжения, водото-отведения, слаботочных сетей, объекты связи, объекты электроэнергетики и т.п.)
Общежития	3.2.4	Размещение зданий, предназначенных для размещения общежитий, предназначенных для проживания граждан на время их работы, службы или обучения, за исключением зданий, размещение которых предусмотрено содержа-	Предельные размеры земельных участков определяются в соответствии с действующими нормативами, в том числе с противопожарными, санитарно-гигиеническими нормами*. Минимальный отступ от границы земельного участка опре-	Объекты инженерной и коммунальной инфраструктуры (Объекты водоснабжения, теплоснабжения, газоснабжения, водото-отведения, слаботочных сетей, объекты связи, объекты электроэнергетики и

1	2	3	4	5
		нием вида разрешенного использования с кодом 4.7	деляется в соответствии с действующими нормативами, в том числе с противопожарными, санитарно-гигиеническими нормами*. Предельное количество этажей (или предельная высота) определяется в соответствии с действующими нормативами, в том числе с противопожарными, санитарно-гигиеническими нормами*. Максимальный процент застройки в границах земельного участка – 80%	т.п.), объекты постоянного и временного хранения автотранспорта, если их размещение не причиняет вреда окружающей среде и санитарному благополучию
Объекты культурно-досуговой деятельности	3.6.1	Размещение зданий, предназначенных для размещения музеев, выставочных залов, художественных галерей, домов культуры, библиотек, кинотеатров и кинозалов, театров, филармоний, концертных залов, планетариев	Предельные размеры земельных участков определяются в соответствии с действующими нормативами*. Минимальный отступ от границы земельного участка определяется в соответствии с действующими нормативами*. Предельное количество этажей (или предельная высота) определяется в соответствии с действующими нормативами*. Максимальный процент за-	Объекты инженерной и коммунальной инфраструктуры (Объекты водоснабжения, теплоснабжения, газоснабжения, водоотведения, слаботочных сетей, объекты связи, объекты электроэнергетики и т.п.), объекты постоянного и временного хранения автотранспорта, если их размещение не причиняет вреда окружающей среде и

1	2	3	4	5
			стройки в границах земельного участка – 70%	санитарному благополучию
Осуществление религиозных обрядов	3.7.1	Размещение зданий и сооружений, предназначенных для совершения религиозных обрядов и церемоний (в том числе церкви, соборы, храмы, часовни, мечети, молельные дома, синагоги)	Предельные размеры земельных участков определяются в соответствии с действующими нормативами*. Минимальный отступ от границы земельного участка определяется в соответствии с действующими нормативами*. Предельное количество этажей (или предельная высота) определяется в соответствии с действующими нормативами*. Максимальный процент застройки в границах земельного участка – 75%	Объекты инженерной и коммунальной инфраструктуры (Объекты водоснабжения, теплоснабжения, газоснабжения, водотока, слаботочных сетей, объекты связи, объекты электроэнергетики и т.п.)
Магазины	4.4	Размещение объектов капитального строительства, предназначенных для продажи товаров, торговая площадь которых составляет до 5000 кв. м	Предельные размеры земельных участков определяются в соответствии с действующими нормативами*. Минимальный отступ от границы земельного участка определяется в соответствии с действующими нормативами*. Предельное количество этажей (или предельная высота) определяется в соответствии с дей-	Объекты инженерной и коммунальной инфраструктуры (Объекты водоснабжения, теплоснабжения, газоснабжения, водотока, слаботочных сетей, объекты связи, объекты электроэнергетики и т.п.), объекты постоянного и временного хранения автотранспорта, если их

1	2	3	4	5
			<p>ствующими нормативами*. Максимальный процент застройки в границах земельного участка – 70%. Максимальный размер торговой площади – 1500 кв.м</p>	<p>размещение не причиняет вреда окружающей среде и санитарному благополучию</p>
Банковская и страховая деятельность	4.5	<p>Размещение объектов капитального строительства, предназначенных для размещения организаций, оказывающих банковские и страховые услуги</p>	<p>Предельные размеры земельных участков определяются в соответствии с действующими нормативами*. Минимальный отступ от границы земельного участка определяется в соответствии с действующими нормативами*. Предельное количество этажей (или предельная высота) определяется в соответствии с действующими нормативами*. Максимальный процент застройки в границах земельного участка – 70%</p>	<p>Объекты инженерной и коммунальной инфраструктуры (Объекты водоснабжения, теплоснабжения, газоснабжения, водотока, слабых сетей, объекты связи, объекты электроэнергетики и т.п.), объекты постоянного и временного хранения автотранспорта, если их размещение не причиняет вреда окружающей среде и санитарному благополучию</p>
Общественное питание	4.6	<p>Размещение объектов капитального строительства в целях устройства мест общественного питания (рестораны, кафе, столовые, закусочные, бары)</p>	<p>Предельные размеры земельных участков определяются в соответствии с действующими нормативами*. Минимальный отступ от границы земельного участка определяется в соответствии с дей-</p>	<p>Объекты инженерной и коммунальной инфраструктуры (Объекты водоснабжения, теплоснабжения, газоснабжения, водотока, слабых сетей, объекты связи, объ-</p>

1	2	3	4	5
			<p>ствующими нормативами*.</p> <p>Предельное количество этажей (или предельная высота) определяется в соответствии с действующими нормативами*.</p> <p>Максимальный процент застройки в границах земельного участка – 70%</p>	<p>екты электроэнергетики и т.п.), объекты постоянного и временного хранения автотранспорта, если их размещение не причиняет вреда окружающей среде и санитарному благополучию</p>
Гостиничное обслуживание	4.7	Размещение гостиниц	<p>Предельные размеры земельных участков определяются в соответствии с действующими нормативами*.</p> <p>Минимальный отступ от границы земельного участка определяется в соответствии с действующими нормативами*.</p> <p>Предельное количество этажей (или предельная высота) определяется в соответствии с действующими нормативами*.</p> <p>Максимальный процент застройки в границах земельного участка – 70%</p>	<p>Объекты инженерной и коммунальной инфраструктуры (Объекты водоснабжения, теплоснабжения, газоснабжения, водотока, слабых сетей, объекты связи, объекты электроэнергетики и т.п.), объекты постоянного и временного хранения автотранспорта, если их размещение не причиняет вреда окружающей среде и санитарному благополучию</p>
Обеспечение дорожного отдыха	4.9.1.2	Размещение зданий для предоставления гостиничных услуг в качестве дорожного сервиса (мотелей), а также размещение магазинов сопут-	<p>Предельные размеры земельных участков определяются в соответствии с действующими нормативами*.</p> <p>Минимальный отступ от гра-</p>	<p>Объекты инженерной и коммунальной инфраструктуры (Объекты водоснабжения, теплоснабжения, газоснабжения, водо-</p>

1	2	3	4	5
		ствующей торговли, зданий для организации общественного питания в качестве объектов дорожного сервиса	ницы земельного участка определяется в соответствии с действующими нормативами*. Предельное количество этажей (или предельная высота) определяется в соответствии с действующими нормативами*. Максимальный процент застройки в границах земельного участка – 65%	отведения, слаботочных сетей, объекты связи, объекты электроэнергетики и т.п.)
Автомобильные мойки	4.9.1.3	Размещение автомобильных моек, а также размещение магазинов сопутствующей торговли	Предельные размеры земельных участков определяются в соответствии с действующими нормативами*. Минимальный отступ от границы земельного участка определяется в соответствии с действующими нормативами*. Предельное количество этажей (или предельная высота) определяется в соответствии с действующими нормативами*. Максимальный процент застройки в границах земельного участка – 65%	Объекты инженерной и коммунальной инфраструктуры (Объекты водоснабжения, теплоснабжения, газоснабжения, водото-отведения, слаботочных сетей, объекты связи, объекты электроэнергетики и т.п.)
Ремонт автомобилей	4.9.1.4	Размещение мастерских, предназначенных для ремонта и обслуживания автомоби-	Предельные размеры земельных участков определяются в соответствии с действующими	Объекты инженерной и коммунальной инфраструктуры (Объекты водо-

1	2	3	4	5
		лей, и прочих объектов дорожного сервиса, а также размещение магазинов сопутствующей торговли	нормативами*. Минимальный отступ от границы земельного участка определяется в соответствии с действующими нормативами*. Предельное количество этажей (или предельная высота) определяется в соответствии с действующими нормативами*. Максимальный процент застройки в границах земельного участка – 65%	снабжения, теплоснабжения, газоснабжения, водото-отведения, слаботочных сетей, объекты связи, объекты электроэнергетики и т.п.)
Стоянка транспортных средств	4.9.2	Размещение стоянок (парковок) легковых автомобилей и других мототранспортных средств, в том числе мотоциклов, мотороллеров, мотоциклов, мопедов, скутеров, за исключением встроенных, пристроенных и встроенно-пристроенных стоянок	Предельные (минимальные и (или) максимальные) размеры земельных участков, предельные параметры разрешенного строительства, реконструкции объектов капитального строительства определяются в соответствии с действующими нормативами*	Объекты инженерной и коммунальной инфраструктуры (Объекты водоснабжения, теплоснабжения, газоснабжения, водото-отведения, слаботочных сетей, объекты связи, объекты электроэнергетики и т.п.)
Обеспечение занятий спортом в помещениях	5.1.2	Размещение спортивных клубов, спортивных залов, бассейнов, физкультурно-оздоровительных комплексов в зданиях и сооружениях	Предельные размеры земельных участков определяются в соответствии с действующими нормативами*. Минимальный отступ от границы земельного участка определяется в соответствии с дей-	Объекты инженерной и коммунальной инфраструктуры (Объекты водоснабжения, теплоснабжения, газоснабжения, водото-отведения, слаботочных сетей, объекты связи, объ-

1	2	3	4	5
			<p>ствующими нормативами*.</p> <p>Предельное количество этажей (или предельная высота) определяется в соответствии с действующими нормативами*.</p> <p>Максимальный процент застройки в границах земельного участка – 80%</p>	<p>екты электроэнергетики и т.п.), предприятия общественного питания, объекты постоянного и временного хранения автотранспорта, если их размещение не причиняет вреда окружающей среде и санитарному благополучию</p>
Связь	6.8	<p>Размещение объектов связи, радиовещания, телевидения, включая воздушные радиорелейные, надземные и подземные кабельные линии связи, линии радиофикации, антенные поля, усилительные пункты на кабельных линиях связи, инфраструктуру спутниковой связи и телерадиовещания, за исключением объектов связи, размещение которых предусмотрено содержанием видов разрешенного использования с кодами 3.1.1, 3.2.3</p>	<p>Предельные размеры земельных участков не подлежат установлению.</p> <p>Минимальный отступ от границы земельного участка не подлежит установлению.</p> <p>Предельное количество этажей (или предельная высота) не подлежит установлению.</p> <p>Максимальный процент застройки в границах земельного участка – 90%</p>	<p>Объекты инженерной и коммунальной инфраструктуры (Объекты водоснабжения, теплоснабжения, газоснабжения, водоотведения, слаботочных сетей, объекты связи, объекты электроэнергетики и т.п.)</p>
Склад	6.9	<p>Размещение сооружений, имеющих назначение по временному хранению, распре-</p>	<p>Предельные размеры земельных участков определяются в соответствии с действующими</p>	<p>Объекты инженерной и коммунальной инфраструктуры (Объекты водо-</p>

1	2	3	4	5
		делению и перевалке грузов (за исключением хранения стратегических запасов), не являющихся частями производственных комплексов, на которых был создан груз: промышленные базы, склады, погрузочные терминалы и доки, нефтехранилища и нефтеналивные станции, газовые хранилища и обслуживающие их газоконденсатные и газоперекачивающие станции, элеваторы и продовольственные склады, за исключением железнодорожных перевалочных складов	нормативами*. Минимальный отступ от границы земельного участка определяется в соответствии с действующими нормативами*. Минимальный отступ от красной линии до линии застройки определяется в соответствии с действующими нормативами*. Максимальный процент застройки в границах земельного участка – 60%	снабжения, теплоснабжения, газоснабжения, водоотведения, слаботочных сетей, объекты связи, объекты электроэнергетики и т.п.), объекты постоянного и временного хранения автотранспорта
Складские площадки	6.9.1	Временное хранение, распределение и перевалка грузов (за исключением хранения стратегических запасов) на открытом воздухе	Предельные размеры земельных участков определяются в соответствии с действующими нормативами*. Минимальный отступ от границы земельного участка определяется в соответствии с действующими нормативами*. Минимальный отступ от красной линии до линии застройки определяется в соответствии с	Объекты инженерной и коммунальной инфраструктуры (Объекты водоснабжения, теплоснабжения, газоснабжения, водоотведения, слаботочных сетей, объекты связи, объекты электроэнергетики и т.п.)

1	2	3	4	5
			действующими нормативами*. Максимальный процент застройки в границах земельного участка – 60%	

ТЕРРИТОРИАЛЬНАЯ ЗОНА «ЖМ» – ЗОНА ЗАСТРОЙКИ МАЛОЭТАЖНЫМИ МНОГОКВАРТИРНЫМИ ЖИЛЫМИ ДОМАМИ

Основные виды и параметры разрешенного строительства, реконструкции объектов капитального строительства

Виды разрешенного использования				Вспомогательные виды разрешенного использования
Наименование	Код	Описание	Предельные (минимальные и (или) максимальные) размеры земельных участков и предельные параметры разрешенного строительства, реконструкции объектов капитального строительства	перечень объектов
1	2	3	4	5
Для индивидуального жилищного строительства	2.1	Размещение жилого дома (отдельно стоящего здания количеством надземных этажей не более чем три, высотой не более двадцати метров, которое состоит из комнат и помеще-	Предельные размеры земельных участков: минимальный – 400 кв.м.; максимальный – 3000 кв.м. Минимальный отступ от границы земельного участка – 3 м.	Объекты инженерной и коммунальной инфраструктуры (Объекты водоснабжения, теплоснабжения, газоснабжения, водоотведения, слаботоч-

1	2	3	4	5
		ний вспомогательного использования, предназначенных для удовлетворения гражданами бытовых и иных нужд, связанных с их проживанием в таком здании, не предназначенного для раздела на самостоятельные объекты недвижимости); выращивание сельскохозяйственных культур; размещение гаражей для собственных нужд и хозяйственных построек	Минимальный отступ от красной линии до линии застройки: со стороны улицы – 5 м.; со стороны проезда – 3 м. Предельное количество этажей (или предельная высота) – 3 надземных этажа. Максимальный процент застройки в границах земельного участка – 20%	ных сетей, объекты связи, объекты электроэнергетики и т.п.)
Малоэтажная многоквартирная жилая застройка	2.1.1	Размещение малоэтажных многоквартирных домов (многоквартирные дома высотой до 4 этажей, включая мансардный); обустройство спортивных и детских площадок, площадок для отдыха; размещение объектов обслуживания жилой застройки во встроенных, пристроенных и встроенно-пристроенных помещениях малоэтажного многоквартирного дома, если общая площадь таких помещений в малоэтажном многоквартирном доме не составляет более	Предельные размеры земельных участков устанавливаются проектом межевания территории. Минимальный отступ от границы земельного участка – 3 м. Минимальный отступ от красной линии до линии застройки: со стороны улицы – 5 м.; со стороны проезда – 3 м. Предельное количество этажей (или предельная высота) – 4 надземных этажа. Максимальный процент застройки в границах земельного участка – 40%	Объекты инженерной и коммунальной инфраструктуры (Объекты водоснабжения, теплоснабжения, газоснабжения, водотока, слаботочных сетей, объекты связи, объекты электроэнергетики и т.п.), объекты постоянного и временного хранения автотранспорта, если их размещение не причиняет вреда окружающей среде и санитарному благополучию

1	2	3	4	5
		15% общей площади помещений дома		
Блокированная жилая застройка	2.3	Размещение жилого дома, блокированного с другим жилым домом (другими жилыми домами) в одном ряду общей боковой стеной (общими боковыми стенами) без проемов и имеющего отдельный выход на земельный участок; разведение декоративных и плодовых деревьев, овощных и ягодных культур; размещение гаражей для собственных нужд и иных вспомогательных сооружений; обустройство спортивных и детских площадок, площадок для отдыха	Предельные размеры земельных участков: минимальный – 100 кв.м.; максимальный – 600 кв.м. Минимальный отступ от границы земельного участка, за исключением границы участка между совмещенными домами – 3 м. Минимальный отступ от красной линии до линии застройки: со стороны улицы – 5 м.; со стороны проезда – 3 м. Предельное количество этажей (или предельная высота) – 3 надземных этажа. Максимальный процент застройки в границах земельного участка – 30%	Объекты инженерной и коммунальной инфраструктуры (Объекты водоснабжения, теплоснабжения, газоснабжения, водотока, слаботочных сетей, объекты связи, объекты электроэнергетики и т.п.)
Размещение гаражей для собственных нужд	2.7.2	Размещение для собственных нужд отдельно стоящих гаражей и (или) гаражей, блокированных общими стенами с другими гаражами в одном ряду, имеющих общие с ними крышу, фундамент и коммуника-	Предельные размеры земельных участков определяются в соответствии с действующими нормативами*. Минимальный отступ от границы земельного участка определяется в соответствии с дей-	Объекты инженерной и коммунальной инфраструктуры (Объекты водоснабжения, теплоснабжения, газоснабжения, водотока, слаботочных сетей, объекты связи, объ-

1	2	3	4	5
		ции	ствующими нормативами*. Предельное количество этажей (или предельная высота) определяется в соответствии с действующими нормативами*. Максимальный процент застройки в границах земельного участка – 80%	екты электроэнергетики и т.п.)
Предоставление коммунальных услуг	3.1.1	Размещение зданий и сооружений, обеспечивающих поставку воды, тепла, электричества, газа, отвод канализационных стоков, очистку и уборку объектов недвижимости (котельных, водозаборов, очистных сооружений, насосных станций, водопроводов, линий электропередач, трансформаторных подстанций, газопроводов, линий связи, телефонных станций, канализаций, стоянок, гаражей и мастерских для обслуживания уборочной и аварийной техники, сооружений, необходимых для сбора и плавки снега)	Предельные (минимальные и (или) максимальные) размеры земельных участков, предельные параметры разрешенного строительства, реконструкции объектов капитального строительства определяются в соответствии с действующими нормативами*	–
Оказание социальной по-	3.2.2	Размещение зданий, предназначенных для служб психоло-	Предельные размеры земельных участков определяются в	Объекты инженерной и коммунальной инфра-

1	2	3	4	5
мощи населению		гической и бесплатной юридической помощи, социальных, пенсионных и иных служб (службы занятости населения, пункты питания малоимущих граждан), в которых осуществляется прием граждан по вопросам оказания социальной помощи и назначения социальных или пенсионных выплат, а также для размещения общественных некоммерческих организаций: некоммерческих фондов, благотворительных организаций, клубов по интересам	соответствии с действующими нормативами*. Минимальный отступ от границы земельного участка определяется в соответствии с действующими нормативами*. Предельное количество этажей (или предельная высота) определяется в соответствии с действующими нормативами*. Максимальный процент застройки в границах земельного участка – 80%	структуры (Объекты водоснабжения, теплоснабжения, газоснабжения, водотока, слаботочных сетей, объекты связи, объекты электроэнергетики и т.п.), объекты постоянного и временного хранения автотранспорта, если их размещение не причиняет вреда окружающей среде и санитарному благополучию
Оказание услуг связи	3.2.3	Размещение зданий, предназначенных для размещения пунктов оказания услуг почтовой, телеграфной, междугородней и международной телефонной связи	Предельные размеры земельных участков определяются в соответствии с действующими нормативами*. Минимальный отступ от границы земельного участка определяется в соответствии с действующими нормативами*. Предельное количество этажей (или предельная высота) определяется в соответствии с действующими нормативами*.	Объекты инженерной и коммунальной инфраструктуры (Объекты водоснабжения, теплоснабжения, газоснабжения, водотока, слаботочных сетей, объекты связи, объекты электроэнергетики и т.п.), объекты постоянного и временного хранения автотранспорта, если их размещение не причиняет

1	2	3	4	5
			Максимальный процент застройки в границах земельного участка – 80%	вреда окружающей среде и санитарному благополучию
Бытовое обслуживание	3.3	Размещение объектов капитального строительства, предназначенных для оказания населению или организациям бытовых услуг (мастерские мелкого ремонта, ателье, бани, парикмахерские, прачечные, химчистки, похоронные бюро)	Предельные размеры земельных участков определяются в соответствии с действующими нормативами*. Минимальный отступ от границы земельного участка определяется в соответствии с действующими нормативами*. Предельное количество этажей (или предельная высота) определяется в соответствии с действующими нормативами*. Максимальный процент застройки в границах земельного участка – 80%	Объекты инженерной и коммунальной инфраструктуры (Объекты водоснабжения, теплоснабжения, газоснабжения, водотока, слаботочных сетей, объекты связи, объекты электроэнергетики и т.п.), объекты постоянного и временного хранения автотранспорта, если их размещение не причиняет вреда окружающей среде и санитарному благополучию
Амбулаторно-поликлиническое обслуживание	3.4.1	Размещение объектов капитального строительства, предназначенных для оказания гражданам амбулаторно-поликлинической медицинской помощи (поликлиники, фельдшерские пункты, пункты здравоохранения, центры матери и ребенка, диагностические центры, молочные кухни, станции	Предельные размеры земельных участков определяются в соответствии с действующими нормативами*. Минимальный отступ от границы земельного участка определяется в соответствии с действующими нормативами*. Предельное количество этажей (или предельная высота) опре-	Объекты инженерной и коммунальной инфраструктуры (Объекты водоснабжения, теплоснабжения, газоснабжения, водотока, слаботочных сетей, объекты связи, объекты электроэнергетики и т.п.), объекты постоянного и временного хранения ав-

1	2	3	4	5
		донорства крови, клинические лаборатории)	деляется в соответствии с действующими нормативами*. Максимальный процент застройки в границах земельного участка – 80%	тотранспорта, если их размещение не причиняет вреда окружающей среде и санитарному благополучию
Дошкольное, начальное и среднее общее образование	3.5.1	Размещение объектов капитального строительства, предназначенных для просвещения, дошкольного, начального и среднего общего образования (детские ясли, детские сады, школы, лицеи, гимназии, художественные, музыкальные школы, образовательные кружки и иные организации, осуществляющие деятельность по воспитанию, образованию и просвещению), в том числе зданий, спортивных сооружений, предназначенных для занятия обучающихся физической культурой и спортом	Предельные размеры земельных участков определяются в соответствии с действующими нормативами*. Минимальный отступ от границы земельного участка определяется в соответствии с действующими нормативами*. Предельное количество этажей (или предельная высота) определяется в соответствии с действующими нормативами*. Максимальный процент застройки в границах земельного участка – 40%	Объекты инженерной и коммунальной инфраструктуры (Объекты водоснабжения, теплоснабжения, газоснабжения, водоотведения, слаботочных сетей, объекты связи, объекты электроэнергетики и т.п.), общежития
Объекты культурно-досуговой деятельности	3.6.1	Размещение зданий, предназначенных для размещения музеев, выставочных залов, художественных галерей, домов культуры, библиотек, кинотеатров и кинозалов, театров,	Предельные размеры земельных участков определяются в соответствии с действующими нормативами*. Минимальный отступ от границы земельного участка опре-	Объекты инженерной и коммунальной инфраструктуры (Объекты водоснабжения, теплоснабжения, газоснабжения, водоотведения, слаботочных

1	2	3	4	5
		филармоний, концертных залов, планетариев	деляется в соответствии с действующими нормативами*. Предельное количество этажей (или предельная высота) определяется в соответствии с действующими нормативами*. Максимальный процент застройки в границах земельного участка – 70%	сетей, объекты связи, объекты электроэнергетики и т.п.), объекты постоянного и временного хранения автотранспорта, если их размещение не причиняет вреда окружающей среде и санитарному благополучию
Осуществление религиозных обрядов	3.7.1	Размещение зданий и сооружений, предназначенных для совершения религиозных обрядов и церемоний (в том числе церкви, соборы, храмы, часовни, мечети, молельные дома, синагоги)	Предельные размеры земельных участков определяются в соответствии с действующими нормативами*. Минимальный отступ от границы земельного участка определяется в соответствии с действующими нормативами*. Предельное количество этажей (или предельная высота) определяется в соответствии с действующими нормативами*. Максимальный процент застройки в границах земельного участка – 75%	Объекты инженерной и коммунальной инфраструктуры (Объекты водоснабжения, теплоснабжения, газоснабжения, водоотведения, слаботочных сетей, объекты связи, объекты электроэнергетики и т.п.)
Магазины	4.4	Размещение объектов капитального строительства, предназначенных для продажи товаров, торговая площадь кото-	Предельные размеры земельных участков определяются в соответствии с действующими нормативами*.	Объекты инженерной и коммунальной инфраструктуры (Объекты водоснабжения, теплоснабже-

1	2	3	4	5
		рых составляет до 5000 кв. м	<p>Минимальный отступ от границы земельного участка определяется в соответствии с действующими нормативами*.</p> <p>Предельное количество этажей (или предельная высота) определяется в соответствии с действующими нормативами*.</p> <p>Максимальный процент застройки в границах земельного участка – 70%.</p> <p>Максимальный размер торговой площади – 1500 кв.м</p>	<p>ния, газоснабжения, водоотведения, слаботочных сетей, объекты связи, объекты электроэнергетики и т.п.), объекты постоянного и временного хранения автотранспорта, если их размещение не причиняет вреда окружающей среде и санитарному благополучию</p>
Площадки для занятий спортом	5.1.3	Размещение площадок для занятия спортом и физкультурой на открытом воздухе (физкультурные площадки, беговые дорожки, поля для спортивной игры)	<p>Предельные размеры земельных участков определяются в соответствии с действующими нормативами*.</p> <p>Минимальный отступ от границы земельного участка определяется в соответствии с действующими нормативами*.</p> <p>Предельное количество этажей (или предельная высота) определяется в соответствии с действующими нормативами*.</p> <p>Максимальный процент застройки в границах земельного участка – 60%.</p>	<p>Объекты инженерной и коммунальной инфраструктуры (Объекты водоснабжения, теплоснабжения, газоснабжения, водоотведения, слаботочных сетей, объекты связи, объекты электроэнергетики и т.п.), объекты постоянного и временного хранения автотранспорта, если их размещение не причиняет вреда окружающей среде и санитарному благополучию</p>

1	2	3	4	5
			<p>Расстояния от границы жилой застройки до открытых физкультурно-оздоровительных сооружений открытого типа должны составлять:</p> <p>со стационарными трибунами вместимостью свыше 500 мест – 300 м;</p> <p>со стационарными трибунами вместимостью от 100 до 500 мест – 100 м;</p> <p>со стационарными трибунами вместимостью до 100 мест – 50 м</p>	
Обеспечение внутреннего правопорядка	8.3	Размещение объектов капитального строительства, необходимых для подготовки и поддержания в готовности органов внутренних дел, Росгвардии и спасательных служб, в которых существует военизированная служба; размещение объектов гражданской обороны, за исключением объектов гражданской обороны, являющихся частями производственных зданий	<p>Предельные размеры земельных участков определяются в соответствии с действующими нормативами*.</p> <p>Минимальный отступ от границы земельного участка определяется в соответствии с действующими нормативами*.</p> <p>Предельное количество этажей (или предельная высота) определяется в соответствии с действующими нормативами*.</p> <p>Максимальный процент застройки в границах земельного</p>	Объекты инженерной и коммунальной инфраструктуры (Объекты водоснабжения, теплоснабжения, газоснабжения, водотока, слаботочных сетей, объекты связи, объекты электроэнергетики и т.п.), предприятия общественного питания, общественного и временного хранения автотранспорта, если их размещение не причи-

1	2	3	4	5
			участка – 80%	няет вреда окружающей среде и санитарному благополучию
Историко-культурная деятельность	9.3	Сохранение и изучение объектов культурного наследия народов Российской Федерации (памятников истории и культуры), в том числе: объектов археологического наследия, достопримечательных мест, мест бытования исторических промыслов, производств и ремесел, исторических поселений, недействующих военных и гражданских захоронений, объектов культурного наследия, хозяйственная деятельность, являющаяся историческим промыслом или ремеслом, а также хозяйственная деятельность, обеспечивающая познавательный туризм	Не распространяются	–
Общее пользование водными объектами	11.1	Использование земельных участков, примыкающих к водным объектам способами, необходимыми для осуществления общего водопользования (водопользования, осуществля-	Не распространяются	–

1	2	3	4	5
		емого гражданами для личных нужд, а также забор (изъятие) водных ресурсов для целей питьевого и хозяйственно-бытового водоснабжения, купание, использование маломерных судов, водных мотоциклов и других технических средств, предназначенных для отдыха на водных объектах, водопой, если соответствующие запреты не установлены законодательством)		
Земельные участки (территории) общего пользования	12.0	Земельные участки общего пользования. Содержание данного вида разрешенного использования включает в себя содержание видов разрешенного использования с кодами 12.0.1 – 12.0.2	Не распространяются	Объекты инженерной и коммунальной инфраструктуры (Объекты водоснабжения, теплоснабжения, газоснабжения, водоотведения, слаботочных сетей, объекты связи, объекты электроэнергетики и т.п.)
Улично-дорожная сеть	12.0.1	Размещение объектов улично-дорожной сети: автомобильных дорог, трамвайных путей и пешеходных тротуаров в границах населенных пунктов, пешеходных переходов, бульва-	Не распространяются	Объекты инженерной и коммунальной инфраструктуры (Объекты водоснабжения, теплоснабжения, газоснабжения, водоотведения, слаботочных

1	2	3	4	5
		ров, площадей, проездов, велосипедных дорожек и объектов велотранспортной и инженерной инфраструктуры; размещение придорожных стоянок (парковок) транспортных средств в границах городских улиц и дорог, за исключением предусмотренных видами разрешенного использования с кодами 2.7.1, 4.9, 7.2.3, а также некапитальных сооружений, предназначенных для охраны транспортных средств		сетей, объекты связи, объекты электроэнергетики и т.п.)
Благоустройство территории	12.0.2	Размещение декоративных, технических, планировочных, конструктивных устройств, элементов озеленения, различных видов оборудования и оформления, малых архитектурных форм, некапитальных нестационарных строений и сооружений, информационных щитов и указателей, применяемых как составные части благоустройства территории, общественных туалетов	Не распространяются	Объекты инженерной и коммунальной инфраструктуры (Объекты водоснабжения, теплоснабжения, газоснабжения, водоотведения, слаботочных сетей, объекты связи, объекты электроэнергетики и т.п.)
Ведение ого-	13.1	Осуществление отдыха и (или)	Предельные (минимальные и	Объекты инженерной и

1	2	3	4	5
родничества		выращивания гражданами для собственных нужд сельскохозяйственных культур; размещение хозяйственных построек, не являющихся объектами недвижимости, предназначенных для хранения инвентаря и урожая сельскохозяйственных культур	(или) максимальные) размеры земельных участков, предельные параметры разрешенного строительства, реконструкции объектов капитального строительства не подлежат установлению	коммунальной инфраструктуры (Объекты водоснабжения, теплоснабжения, газоснабжения, водоотведения, слаботочных сетей, объекты связи, объекты электроэнергетики и т.п.)

Условно разрешенные виды и параметры разрешенного строительства, реконструкции объектов капитального строительства

Виды разрешенного использования				Вспомогательные виды разрешенного использования
Наименование	Код	Описание	Предельные (минимальные и (или) максимальные) размеры земельных участков и предельные параметры разрешенного строительства, реконструкции объектов капитального строительства	перечень объектов
1	2	3	4	5
Хранение автотранспорта	2.7.1	Размещение отдельно стоящих и пристроенных гаражей, в том числе подземных, предназначенных для хранения автотранспорта, в том	Предельные размеры земельных участков определяются в соответствии с действующими нормативами*. Минимальный отступ от гра-	Объекты инженерной и коммунальной инфраструктуры (Объекты водоснабжения, теплоснабжения, газоснабжения, водо-

1	2	3	4	5
		числе с разделением на машино-места, за исключением гаражей, размещение которых предусмотрено содержанием видов разрешенного использования с кодами 2.7.2, 4.9	ницы земельного участка определяется в соответствии с действующими нормативами*. Предельное количество этажей (или предельная высота) определяется в соответствии с действующими нормативами*. Максимальный процент застройки в границах земельного участка – 80%	отведения, слаботочных сетей, объекты связи, объекты электроэнергетики и т.п.)
Общежития	3.2.4	Размещение зданий, предназначенных для размещения общежитий, предназначенных для проживания граждан на время их работы, службы или обучения, за исключением зданий, размещение которых предусмотрено содержанием вида разрешенного использования с кодом 4.7	Предельные размеры земельных участков определяются в соответствии с действующими нормативами, в том числе с противопожарными, санитарно-гигиеническими нормами*. Минимальный отступ от границы земельного участка определяется в соответствии с действующими нормативами, в том числе с противопожарными, санитарно-гигиеническими нормами*. Предельное количество этажей (или предельная высота) определяется в соответствии с действующими нормативами, в том числе с противопожарными	Объекты инженерной и коммунальной инфраструктуры (Объекты водоснабжения, теплоснабжения, газоснабжения, водотока, отведения, слаботочных сетей, объекты связи, объекты электроэнергетики и т.п.), объекты постоянного и временного хранения автотранспорта, если их размещение не причиняет вреда окружающей среде и санитарному благополучию

1	2	3	4	5
			ми, санитарно-гигиеническими нормами*. Максимальный процент застройки в границах земельного участка – 80%	
Банковская и страховая деятельность	4.5	Размещение объектов капитального строительства, предназначенных для размещения организаций, оказывающих банковские и страховые услуги	Предельные размеры земельных участков определяются в соответствии с действующими нормативами*. Минимальный отступ от границы земельного участка определяется в соответствии с действующими нормативами*. Предельное количество этажей (или предельная высота) определяется в соответствии с действующими нормативами*. Максимальный процент застройки в границах земельного участка – 70%	Объекты инженерной и коммунальной инфраструктуры (Объекты водоснабжения, теплоснабжения, газоснабжения, водотока, слаботочных сетей, объекты связи, объекты электроэнергетики и т.п.), объекты постоянного и временного хранения автотранспорта, если их размещение не причиняет вреда окружающей среде и санитарному благополучию
Общественное питание	4.6	Размещение объектов капитального строительства в целях устройства мест общественного питания (рестораны, кафе, столовые, закусочные, бары)	Предельные размеры земельных участков определяются в соответствии с действующими нормативами*. Минимальный отступ от границы земельного участка определяется в соответствии с действующими нормативами*.	Объекты инженерной и коммунальной инфраструктуры (Объекты водоснабжения, теплоснабжения, газоснабжения, водотока, слаботочных сетей, объекты связи, объекты электроэнергетики и

1	2	3	4	5
			Предельное количество этажей (или предельная высота) определяется в соответствии с действующими нормативами*. Максимальный процент застройки в границах земельного участка – 70%	т.п.), объекты постоянного и временного хранения автотранспорта, если их размещение не причиняет вреда окружающей среде и санитарному благополучию
Гостиничное обслуживание	4.7	Размещение гостиниц	Предельные размеры земельных участков определяются в соответствии с действующими нормативами*. Минимальный отступ от границы земельного участка определяется в соответствии с действующими нормативами*. Предельное количество этажей (или предельная высота) определяется в соответствии с действующими нормативами*. Максимальный процент застройки в границах земельного участка – 70%	Объекты инженерной и коммунальной инфраструктуры (Объекты водоснабжения, теплоснабжения, газоснабжения, водоотведения, слаботочных сетей, объекты связи, объекты электроэнергетики и т.п.), объекты постоянного и временного хранения автотранспорта, если их размещение не причиняет вреда окружающей среде и санитарному благополучию
Обеспечение дорожного отдыха	4.9.1.2	Размещение зданий для предоставления гостиничных услуг в качестве дорожного сервиса (мотелей), а также размещение магазинов сопутствующей торговли, зданий	Предельные размеры земельных участков определяются в соответствии с действующими нормативами*. Минимальный отступ от границы земельного участка опре-	Объекты инженерной и коммунальной инфраструктуры (Объекты водоснабжения, теплоснабжения, газоснабжения, водоотведения, слаботочных

1	2	3	4	5
		для организации общественного питания в качестве объектов дорожного сервиса	деляется в соответствии с действующими нормативами*. Предельное количество этажей (или предельная высота) определяется в соответствии с действующими нормативами*. Максимальный процент застройки в границах земельного участка – 65%	сетей, объекты связи, объекты электроэнергетики и т.п.)
Автомобильные мойки	4.9.1.3	Размещение автомобильных моек, а также размещение магазинов сопутствующей торговли	Предельные размеры земельных участков определяются в соответствии с действующими нормативами*. Минимальный отступ от границы земельного участка определяется в соответствии с действующими нормативами*. Предельное количество этажей (или предельная высота) определяется в соответствии с действующими нормативами*. Максимальный процент застройки в границах земельного участка – 65%	Объекты инженерной и коммунальной инфраструктуры (Объекты водоснабжения, теплоснабжения, газоснабжения, водоотведения, слаботочных сетей, объекты связи, объекты электроэнергетики и т.п.)
Ремонт автомобилей	4.9.1.4	Размещение мастерских, предназначенных для ремонта и обслуживания автомобилей, и прочих объектов до-	Предельные размеры земельных участков определяются в соответствии с действующими нормативами*.	Объекты инженерной и коммунальной инфраструктуры (Объекты водоснабжения, теплоснабже-

1	2	3	4	5
		рожного сервиса, а также размещение магазинов сопутствующей торговли	Минимальный отступ от границы земельного участка определяется в соответствии с действующими нормативами*. Предельное количество этажей (или предельная высота) определяется в соответствии с действующими нормативами*. Максимальный процент застройки в границах земельного участка – 65%	ния, газоснабжения, водоотведения, слаботочных сетей, объекты связи, объекты электроэнергетики и т.п.)
Стоянка транспортных средств	4.9.2	Размещение стоянок (парковок) легковых автомобилей и других мототранспортных средств, в том числе мотоциклов, мотороллеров, мотоциклов, мопедов, скутеров, за исключением встроенных, пристроенных и встроенно-пристроенных стоянок	Предельные (минимальные и (или) максимальные) размеры земельных участков, предельные параметры разрешенного строительства, реконструкции объектов капитального строительства определяются в соответствии с действующими нормативами*	Объекты инженерной и коммунальной инфраструктуры (Объекты водоснабжения, теплоснабжения, газоснабжения, водоотведения, слаботочных сетей, объекты связи, объекты электроэнергетики и т.п.)
Обеспечение занятий спортом в помещениях	5.1.2	Размещение спортивных клубов, спортивных залов, бассейнов, физкультурно-оздоровительных комплексов в зданиях и сооружениях	Предельные размеры земельных участков определяются в соответствии с действующими нормативами*. Минимальный отступ от границы земельного участка определяется в соответствии с действующими нормативами*.	Объекты инженерной и коммунальной инфраструктуры (Объекты водоснабжения, теплоснабжения, газоснабжения, водоотведения, слаботочных сетей, объекты связи, объекты электроэнергетики и

1	2	3	4	5
			Предельное количество этажей (или предельная высота) определяется в соответствии с действующими нормативами*. Максимальный процент застройки в границах земельного участка – 80%	т.п.), предприятия общественного питания, объекты постоянного и временного хранения автотранспорта, если их размещение не причиняет вреда окружающей среде и санитарному благополучию
Связь	6.8	Размещение объектов связи, радиовещания, телевидения, включая воздушные радиорелейные, надземные и подземные кабельные линии связи, линии радиофикации, антенные поля, усилительные пункты на кабельных линиях связи, инфраструктуру спутниковой связи и телерадиовещания, за исключением объектов связи, размещение которых предусмотрено содержанием видов разрешенного использования с кодами 3.1.1, 3.2.3	Предельные размеры земельных участков не подлежат установлению. Минимальный отступ от границы земельного участка не подлежит установлению. Предельное количество этажей (или предельная высота) не подлежит установлению. Максимальный процент застройки в границах земельного участка – 90%	Объекты инженерной и коммунальной инфраструктуры (Объекты водоснабжения, теплоснабжения, газоснабжения, водотока, слаботочных сетей, объекты связи, объекты электроэнергетики и т.п.)
Склад	6.9	Размещение сооружений, имеющих назначение по временному хранению, распределению и перевалке грузов	Предельные размеры земельных участков определяются в соответствии с действующими нормативами*.	Объекты инженерной и коммунальной инфраструктуры (Объекты водоснабжения, теплоснабже-

1	2	3	4	5
		(за исключением хранения стратегических запасов), не являющихся частями производственных комплексов, на которых был создан груз: промышленные базы, склады, погрузочные терминалы и доки, нефтехранилища и нефтеналивные станции, газовые хранилища и обслуживающие их газоконденсатные и газоперекачивающие станции, элеваторы и продовольственные склады, за исключением железнодорожных перевалочных складов	Минимальный отступ от границы земельного участка определяется в соответствии с действующими нормативами*. Минимальный отступ от красной линии до линии застройки определяется в соответствии с действующими нормативами*. Максимальный процент застройки в границах земельного участка – 60%	ния, газоснабжения, водото-отведения, слаботочных сетей, объекты связи, объекты электроэнергетики и т.п.), объекты постоянного и временного хранения автотранспорта
Складские площадки	6.9.1	Временное хранение, распределение и перевалка грузов (за исключением хранения стратегических запасов) на открытом воздухе	Предельные размеры земельных участков определяются в соответствии с действующими нормативами*. Минимальный отступ от границы земельного участка определяется в соответствии с действующими нормативами*. Минимальный отступ от красной линии до линии застройки определяется в соответствии с действующими нормативами*.	Объекты инженерной и коммунальной инфраструктуры (Объекты водоснабжения, теплоснабжения, газоснабжения, водото-отведения, слаботочных сетей, объекты связи, объекты электроэнергетики и т.п.)

1	2	3	4	5
			Максимальный процент застройки в границах земельного участка – 60%	

ТЕРРИТОРИАЛЬНАЯ ЗОНА «ЖС» – ЗОНА ЗАСТРОЙКИ СРЕДНЕЭТАЖНЫМИ МНОГОКВАРТИРНЫМИ ЖИЛЫМИ ДОМАМИ

Основные виды и параметры разрешенного строительства, реконструкции объектов капитального строительства

Виды разрешенного использования				Вспомогательные виды разрешенного использования
Наименование	Код	Описание	Предельные (минимальные и (или) максимальные) размеры земельных участков и предельные параметры разрешенного строительства, реконструкции объектов капитального строительства	перечень объектов
1	2	3	4	5
Малоэтажная многоквартирная жилая застройка	2.1.1	Размещение малоэтажных многоквартирных домов (многоквартирные дома высотой до 4 этажей, включая мансардный); обустройство спортивных и детских площадок, площадок для отдыха; размещение объектов обслужи-	Предельные размеры земельных участков устанавливаются проектом межевания территории. Минимальный отступ от границы земельного участка – 3 м. Минимальный отступ от красной линии до линии застройки:	Объекты инженерной и коммунальной инфраструктуры (Объекты водоснабжения, теплоснабжения, газоснабжения, водоотведения, слаботочных сетей, объекты связи, объекты электроэнергетики и

1	2	3	4	5
		вания жилой застройки во встроенных, пристроенных и встроенно-пристроенных помещениях малоэтажного многоквартирного дома, если общая площадь таких помещений в малоэтажном многоквартирном доме не составляет более 15% общей площади помещений дома	со стороны улицы – 5 м.; со стороны проезда – 3 м. Предельное количество этажей (или предельная высота) – 4 надземных этажа. Максимальный процент застройки в границах земельного участка – 40%	т.п.), объекты постоянного и временного хранения автотранспорта, если их размещение не причиняет вреда окружающей среде и санитарному благополучию
Среднеэтажная жилая застройка	2.5	Размещение многоквартирных домов этажностью не выше восьми этажей; благоустройство и озеленение; размещение подземных гаражей и автостоянок; обустройство спортивных и детских площадок, площадок для отдыха; размещение объектов обслуживания жилой застройки во встроенных, пристроенных и встроенно-пристроенных помещениях многоквартирного дома, если общая площадь таких помещений в многоквартирном доме не составляет более 20% общей площади помещений дома	Предельные размеры земельных участков устанавливаются проектом межевания территории. Минимальный отступ от границы земельного участка – 3 м. Минимальный отступ от красной линии до линии застройки: со стороны улицы – 5 м.; со стороны проезда – 3 м. Минимальное количество этажей – 5 надземных этажа. Предельное количество этажей (или предельная высота) – 8 надземных этажа. Максимальный процент застройки в границах земельного участка – 40%.	Объекты инженерной и коммунальной инфраструктуры (Объекты водоснабжения, теплоснабжения, газоснабжения, водоотведения, слаботочных сетей, объекты связи, объекты электроэнергетики и т.п.)

1	2	3	4	5
Размещение гаражей для собственных нужд	2.7.2	Размещение для собственных нужд отдельно стоящих гаражей и (или) гаражей, блокированных общими стенами с другими гаражами в одном ряду, имеющих общие с ними крышу, фундамент и коммуникации	Предельные размеры земельных участков определяются в соответствии с действующими нормативами*. Минимальный отступ от границы земельного участка определяется в соответствии с действующими нормативами*. Предельное количество этажей (или предельная высота) определяется в соответствии с действующими нормативами*. Максимальный процент застройки в границах земельного участка – 80%	Объекты инженерной и коммунальной инфраструктуры (Объекты водоснабжения, теплоснабжения, газоснабжения, водоотведения, слаботочных сетей, объекты связи, объекты электроэнергетики и т.п.)
Предоставление коммунальных услуг	3.1.1	Размещение зданий и сооружений, обеспечивающих поставку воды, тепла, электричества, газа, отвод канализационных стоков, очистку и уборку объектов недвижимости (котельных, водозаборов, очистных сооружений, насосных станций, водопроводов, линий электропередач, трансформаторных подстанций, газопроводов, линий связи, телефонных станций, канализаций, стоянок, гаражей и	Предельные (минимальные и (или) максимальные) размеры земельных участков, предельные параметры разрешенного строительства, реконструкции объектов капитального строительства определяются в соответствии с действующими нормативами*	–

1	2	3	4	5
		мастерских для обслуживания уборочной и аварийной техники, сооружений, необходимых для сбора и плавки снега)		
Оказание социальной помощи населению	3.2.2	Размещение зданий, предназначенных для служб психологической и бесплатной юридической помощи, социальных, пенсионных и иных служб (службы занятости населения, пункты питания малоимущих граждан), в которых осуществляется прием граждан по вопросам оказания социальной помощи и назначения социальных или пенсионных выплат, а также для размещения общественных некоммерческих организаций: некоммерческих фондов, благотворительных организаций, клубов по интересам	Предельные размеры земельных участков определяются в соответствии с действующими нормативами*. Минимальный отступ от границы земельного участка определяется в соответствии с действующими нормативами*. Предельное количество этажей (или предельная высота) определяется в соответствии с действующими нормативами*. Максимальный процент застройки в границах земельного участка – 80%	Объекты инженерной и коммунальной инфраструктуры (Объекты водоснабжения, теплоснабжения, газоснабжения, водотока, слаботочных сетей, объекты связи, объекты электроэнергетики и т.п.), объекты постоянного и временного хранения автотранспорта, если их размещение не причиняет вреда окружающей среде и санитарному благополучию
Оказание услуг связи	3.2.3	Размещение зданий, предназначенных для размещения пунктов оказания услуг почтовой, телеграфной, междугородней и международной телефонной связи	Предельные размеры земельных участков определяются в соответствии с действующими нормативами*. Минимальный отступ от границы земельного участка	Объекты инженерной и коммунальной инфраструктуры (Объекты водоснабжения, теплоснабжения, газоснабжения, водотока, слаботочных

1	2	3	4	5
			<p>определяется в соответствии с действующими нормативами*. Предельное количество этажей (или предельная высота) определяется в соответствии с действующими нормативами*. Максимальный процент застройки в границах земельного участка – 80%</p>	<p>сетей, объекты связи, объекты электроэнергетики и т.п.), объекты постоянного и временного хранения автотранспорта, если их размещение не причиняет вреда окружающей среде и санитарному благополучию</p>
Общежития	3.2.4	<p>Размещение зданий, предназначенных для размещения общежитий, предназначенных для проживания граждан на время их работы, службы или обучения, за исключением зданий, размещение которых предусмотрено содержанием вида разрешенного использования с кодом 4.7</p>	<p>Предельные размеры земельных участков определяются в соответствии с действующими нормативами, в том числе с противопожарными, санитарно-гигиеническими нормами*. Минимальный отступ от границы земельного участка определяется в соответствии с действующими нормативами, в том числе с противопожарными, санитарно-гигиеническими нормами*. Предельное количество этажей (или предельная высота) определяется в соответствии с действующими нормативами, в том числе с противопожарными, санитарно-гигиеническими</p>	<p>Объекты инженерной и коммунальной инфраструктуры (Объекты водоснабжения, теплоснабжения, газоснабжения, водоотведения, слаботочных сетей, объекты связи, объекты электроэнергетики и т.п.), объекты постоянного и временного хранения автотранспорта, если их размещение не причиняет вреда окружающей среде и санитарному благополучию</p>

1	2	3	4	5
			нормами*. Максимальный процент застройки в границах земельного участка – 80%	
Бытовое обслуживание	3.3	Размещение объектов капитального строительства, предназначенных для оказания населению или организациям бытовых услуг (мастерские мелкого ремонта, ателье, бани, парикмахерские, прачечные, химчистки, похоронные бюро)	Предельные размеры земельных участков определяются в соответствии с действующими нормативами*. Минимальный отступ от границы земельного участка определяется в соответствии с действующими нормативами*. Предельное количество этажей (или предельная высота) определяется в соответствии с действующими нормативами*. Максимальный процент застройки в границах земельного участка – 80%	Объекты инженерной и коммунальной инфраструктуры (Объекты водоснабжения, теплоснабжения, газоснабжения, водотока, слаботочных сетей, объекты связи, объекты электроэнергетики и т.п.), объекты постоянного и временного хранения автотранспорта, если их размещение не причиняет вреда окружающей среде и санитарному благополучию
Амбулаторно-поликлиническое обслуживание	3.4.1	Размещение объектов капитального строительства, предназначенных для оказания гражданам амбулаторно-поликлинической медицинской помощи (поликлиники, фельдшерские пункты, пункты здравоохранения, центры матери и ребенка, диагностические цен-	Предельные размеры земельных участков определяются в соответствии с действующими нормативами*. Минимальный отступ от границы земельного участка определяется в соответствии с действующими нормативами*. Предельное количество этажей	Объекты инженерной и коммунальной инфраструктуры (Объекты водоснабжения, теплоснабжения, газоснабжения, водотока, слаботочных сетей, объекты связи, объекты электроэнергетики и т.п.), объекты постоянного

1	2	3	4	5
		тры, молочные кухни, станции донорства крови, клинические лаборатории)	(или предельная высота) определяется в соответствии с действующими нормативами*. Максимальный процент застройки в границах земельного участка – 80%	и временного хранения автотранспорта, если их размещение не причиняет вреда окружающей среде и санитарному благополучию
Дошкольное, начальное и среднее общее образование	3.5.1	Размещение объектов капитального строительства, предназначенных для просвещения, дошкольного, начального и среднего общего образования (детские ясли, детские сады, школы, лицеи, гимназии, художественные, музыкальные школы, образовательные кружки и иные организации, осуществляющие деятельность по воспитанию, образованию и просвещению), в том числе зданий, спортивных сооружений, предназначенных для занятия обучающихся физической культурой и спортом	Предельные размеры земельных участков определяются в соответствии с действующими нормативами*. Минимальный отступ от границы земельного участка определяется в соответствии с действующими нормативами*. Предельное количество этажей (или предельная высота) определяется в соответствии с действующими нормативами*. Максимальный процент застройки в границах земельного участка – 40%	Объекты инженерной и коммунальной инфраструктуры (Объекты водоснабжения, теплоснабжения, газоснабжения, водоотведения, слаботочных сетей, объекты связи, объекты электроэнергетики и т.п.), общежития
Объекты культурно-досуговой деятельности	3.6.1	Размещение зданий, предназначенных для размещения музеев, выставочных залов, художественных галерей, домов культуры, библиотек, киноте-	Предельные размеры земельных участков определяются в соответствии с действующими нормативами*. Минимальный отступ от гра-	Объекты инженерной и коммунальной инфраструктуры (Объекты водоснабжения, теплоснабжения, газоснабжения, водо-

1	2	3	4	5
		атров и кинозалов, театров, филармоний, концертных залов, планетариев	ницы земельного участка определяется в соответствии с действующими нормативами*. Предельное количество этажей (или предельная высота) определяется в соответствии с действующими нормативами*. Максимальный процент застройки в границах земельного участка – 70%	отведения, слаботочных сетей, объекты связи, объекты электроэнергетики и т.п.), объекты постоянного и временного хранения автотранспорта, если их размещение не причиняет вреда окружающей среде и санитарному благополучию
Осуществление религиозных обрядов	3.7.1	Размещение зданий и сооружений, предназначенных для совершения религиозных обрядов и церемоний (в том числе церкви, соборы, храмы, часовни, мечети, молельные дома, синагоги)	Предельные размеры земельных участков определяются в соответствии с действующими нормативами*. Минимальный отступ от границы земельного участка определяется в соответствии с действующими нормативами*. Предельное количество этажей (или предельная высота) определяется в соответствии с действующими нормативами*. Максимальный процент застройки в границах земельного участка – 75%	Объекты инженерной и коммунальной инфраструктуры (Объекты водоснабжения, теплоснабжения, газоснабжения, водото-отведения, слаботочных сетей, объекты связи, объекты электроэнергетики и т.п.)
Магазины	4.4	Размещение объектов капитального строительства, предназначенных для продажи то-	Предельные размеры земельных участков определяются в соответствии с действующими	Объекты инженерной и коммунальной инфраструктуры (Объекты водо-

1	2	3	4	5
		варов, торговая площадь которых составляет до 5000 кв. м	<p>нормативами*.</p> <p>Минимальный отступ от границы земельного участка определяется в соответствии с действующими нормативами*.</p> <p>Предельное количество этажей (или предельная высота) определяется в соответствии с действующими нормативами*.</p> <p>Максимальный процент застройки в границах земельного участка – 70%.</p> <p>Максимальный размер торговой площади – 1500 кв.м</p>	<p>снабжения, теплоснабжения, газоснабжения, водото-отведения, слаботочных сетей, объекты связи, объекты электроэнергетики и т.п.), объекты постоянного и временного хранения автотранспорта, если их размещение не причиняет вреда окружающей среде и санитарному благополучию</p>
Площадки для занятий спортом	5.1.3	Размещение площадок для занятия спортом и физкультурой на открытом воздухе (физкультурные площадки, беговые дорожки, поля для спортивной игры)	<p>Предельные размеры земельных участков определяются в соответствии с действующими нормативами*.</p> <p>Минимальный отступ от границы земельного участка определяется в соответствии с действующими нормативами*.</p> <p>Предельное количество этажей (или предельная высота) определяется в соответствии с действующими нормативами*.</p> <p>Максимальный процент застройки в границах земельного</p>	<p>Объекты инженерной и коммунальной инфраструктуры (Объекты водоснабжения, теплоснабжения, газоснабжения, водото-отведения, слаботочных сетей, объекты связи, объекты электроэнергетики и т.п.), объекты постоянного и временного хранения автотранспорта, если их размещение не причиняет вреда окружающей среде и санитарному благополучию</p>

1	2	3	4	5
			<p>участка – 60%.</p> <p>Расстояния от границы жилой застройки до открытых физкультурно-оздоровительных сооружений открытого типа должны составлять:</p> <p>со стационарными трибунами вместимостью свыше 500 мест – 300 м;</p> <p>со стационарными трибунами вместимостью от 100 до 500 мест – 100 м;</p> <p>со стационарными трибунами вместимостью до 100 мест – 50 м</p>	<p>чую</p>
Обеспечение внутреннего правопорядка	8.3	Размещение объектов капитального строительства, необходимых для подготовки и поддержания в готовности органов внутренних дел, Росгвардии и спасательных служб, в которых существует военизированная служба; размещение объектов гражданской обороны, за исключением объектов гражданской обороны, являющихся частями производственных зданий	<p>Предельные размеры земельных участков определяются в соответствии с действующими нормативами*.</p> <p>Минимальный отступ от границы земельного участка определяется в соответствии с действующими нормативами*.</p> <p>Предельное количество этажей (или предельная высота) определяется в соответствии с действующими нормативами*.</p> <p>Максимальный процент за-</p>	<p>Объекты инженерной и коммунальной инфраструктуры (Объекты водоснабжения, теплоснабжения, газоснабжения, водоотведения, слаботочных сетей, объекты связи, объекты электроэнергетики и т.п.), предприятия общественного питания, общежития, объекты постоянного и временного хранения автотранспорта, если</p>

1	2	3	4	5
			стройки в границах земельного участка – 80%	их размещение не причиняет вреда окружающей среде и санитарному благополучию
Историко-культурная деятельность	9.3	Сохранение и изучение объектов культурного наследия народов Российской Федерации (памятников истории и культуры), в том числе: объектов археологического наследия, достопримечательных мест, мест бытования исторических промыслов, производств и ремесел, исторических поселений, недействующих военных и гражданских захоронений, объектов культурного наследия, хозяйственная деятельность, являющаяся историческим промыслом или ремеслом, а также хозяйственная деятельность, обеспечивающая познавательный туризм	Не распространяются	–
Земельные участки (территории) общего пользования	12.0	Земельные участки общего пользования. Содержание данного вида разрешенного использования включает в себя содержание видов разрешенно-	Не распространяются	Объекты инженерной и коммунальной инфраструктуры (Объекты водоснабжения, теплоснабжения, газоснабжения, водо-

1	2	3	4	5
		го использования с кодами 12.0.1 – 12.0.2		отведения, слаботочных сетей, объекты связи, объекты электроэнергетики и т.п.)
Улично-дорожная сеть	12.0.1	Размещение объектов улично-дорожной сети: автомобильных дорог, трамвайных путей и пешеходных тротуаров в границах населенных пунктов, пешеходных переходов, бульваров, площадей, проездов, велодорожек и объектов велотранспортной и инженерной инфраструктуры; размещение придорожных стоянок (парковок) транспортных средств в границах городских улиц и дорог, за исключением предусмотренных видами разрешенного использования с кодами 2.7.1, 4.9, 7.2.3, а также некапитальных сооружений, предназначенных для охраны транспортных средств	Не распространяются	Объекты инженерной и коммунальной инфраструктуры (Объекты водоснабжения, теплоснабжения, газоснабжения, водотока, отведения, слаботочных сетей, объекты связи, объекты электроэнергетики и т.п.)
Благоустройство территории	12.0.2	Размещение декоративных, технических, планировочных, конструктивных устройств, элементов озеленения, различ-	Не распространяются	Объекты инженерной и коммунальной инфраструктуры (Объекты водоснабжения, теплоснабже-

1	2	3	4	5
		ных видов оборудования и оформления, малых архитектурных форм, некапитальных нестационарных строений и сооружений, информационных щитов и указателей, применяемых как составные части благоустройства территории, общественных туалетов		ния, газоснабжения, водото- отведения, слаботочных сетей, объекты связи, объ- екты электроэнергетики и т.п.)

Условно разрешенные виды и параметры разрешенного строительства, реконструкции объектов капитального строительства

Виды разрешенного использования				Вспомогательные виды разрешенного использования
Наименование	Код	Описание	Предельные (минимальные и (или) максимальные) размеры земельных участков и предельные параметры разрешенного строительства, реконструкции объектов капитального строительства	перечень объектов
1	2	3	4	5
Хранение автотранспорта	2.7.1	Размещение отдельно стоящих и пристроенных гаражей, в том числе подземных, предназначенных для хранения	Предельные размеры земельных участков определяются в соответствии с действующими нормативами*.	Объекты инженерной и коммунальной инфраструктуры (Объекты водоснабжения, теплоснабже-

1	2	3	4	5
		автотранспорта, в том числе с разделением на машино-места, за исключением гаражей, размещение которых предусмотрено содержанием видов разрешенного использования с кодами 2.7.2, 4.9	Минимальный отступ от границы земельного участка определяется в соответствии с действующими нормативами*. Предельное количество этажей (или предельная высота) определяется в соответствии с действующими нормативами*. Максимальный процент застройки в границах земельного участка – 80%	ния, газоснабжения, водото-отведения, слабото-чных сетей, объекты связи, объекты электроэнергетики и т.п.)
Банковская и страховая деятельность	4.5	Размещение объектов капитального строительства, предназначенных для размещения организаций, оказывающих банковские и страховые услуги	Предельные размеры земельных участков определяются в соответствии с действующими нормативами*. Минимальный отступ от границы земельного участка определяется в соответствии с действующими нормативами*. Предельное количество этажей (или предельная высота) определяется в соответствии с действующими нормативами*. Максимальный процент застройки в границах земельного участка – 70%	Объекты инженерной и коммунальной инфраструктуры (Объекты водоснабжения, теплоснабжения, газоснабжения, водото-отведения, слабото-чных сетей, объекты связи, объекты электроэнергетики и т.п.), объекты постоянного и временного хранения автотранспорта, если их размещение не причиняет вреда окружающей среде и санитарному благополучию
Общественное питание	4.6	Размещение объектов капитального строительства в це-	Предельные размеры земельных участков определяются в	Объекты инженерной и коммунальной инфра-

1	2	3	4	5
		<p>лях устройства мест общественного питания (рестораны, кафе, столовые, закусочные, бары)</p>	<p>соответствии с действующими нормативами*. Минимальный отступ от границы земельного участка определяется в соответствии с действующими нормативами*. Предельное количество этажей (или предельная высота) определяется в соответствии с действующими нормативами*. Максимальный процент застройки в границах земельного участка – 70%</p>	<p>структуры (Объекты водоснабжения, теплоснабжения, газоснабжения, водото- отведения, слаботочных сетей, объекты связи, объекты электроэнергетики и т.п.), объекты постоянного и временного хранения автотранспорта, если их размещение не причиняет вреда окружающей среде и санитарному благополучию</p>
Гостиничное обслуживание	4.7	Размещение гостиниц	<p>Предельные размеры земельных участков определяются в соответствии с действующими нормативами*. Минимальный отступ от границы земельного участка определяется в соответствии с действующими нормативами*. Предельное количество этажей (или предельная высота) определяется в соответствии с действующими нормативами*. Максимальный процент застройки в границах земельного участка – 70%</p>	<p>Объекты инженерной и коммунальной инфраструктуры (Объекты водоснабжения, теплоснабжения, газоснабжения, водото- отведения, слаботочных сетей, объекты связи, объекты электроэнергетики и т.п.), объекты постоянного и временного хранения автотранспорта, если их размещение не причиняет вреда окружающей среде и санитарному благополучию</p>

1	2	3	4	5
Обеспечение дорожного от-дыха	4.9.1.2	Размещение зданий для предоставления гостиничных услуг в качестве дорожного сервиса (мотелей), а также размещение магазинов сопутствующей торговли, зданий для организации общественного питания в качестве объектов дорожного сервиса	Предельные размеры земельных участков определяются в соответствии с действующими нормативами*. Минимальный отступ от границы земельного участка определяется в соответствии с действующими нормативами*. Предельное количество этажей (или предельная высота) определяется в соответствии с действующими нормативами*. Максимальный процент застройки в границах земельного участка – 65%	Объекты инженерной и коммунальной инфраструктуры (Объекты водоснабжения, теплоснабжения, газоснабжения, водоотведения, слаботочных сетей, объекты связи, объекты электроэнергетики и т.п.)
Автомобильные мойки	4.9.1.3	Размещение автомобильных моек, а также размещение магазинов сопутствующей торговли	Предельные размеры земельных участков определяются в соответствии с действующими нормативами*. Минимальный отступ от границы земельного участка определяется в соответствии с действующими нормативами*. Предельное количество этажей (или предельная высота) определяется в соответствии с действующими нормативами*. Максимальный процент за-	Объекты инженерной и коммунальной инфраструктуры (Объекты водоснабжения, теплоснабжения, газоснабжения, водоотведения, слаботочных сетей, объекты связи, объекты электроэнергетики и т.п.)

1	2	3	4	5
			стройки в границах земельного участка – 65%	
Ремонт автомобилей	4.9.1.4	Размещение мастерских, предназначенных для ремонта и обслуживания автомобилей, и прочих объектов дорожного сервиса, а также размещение магазинов сопутствующей торговли	Предельные размеры земельных участков определяются в соответствии с действующими нормативами*. Минимальный отступ от границы земельного участка определяется в соответствии с действующими нормативами*. Предельное количество этажей (или предельная высота) определяется в соответствии с действующими нормативами*. Максимальный процент застройки в границах земельного участка – 65%	Объекты инженерной и коммунальной инфраструктуры (Объекты водоснабжения, теплоснабжения, газоснабжения, водоотведения, слаботочных сетей, объекты связи, объекты электроэнергетики и т.п.)
Стоянка транспортных средств	4.9.2	Размещение стоянок (парковок) легковых автомобилей и других мототранспортных средств, в том числе мотоциклов, мотороллеров, мотоциклов, мопедов, скутеров, за исключением встроенных, пристроенных и встроенно-пристроенных стоянок	Предельные (минимальные и (или) максимальные) размеры земельных участков, предельные параметры разрешенного строительства, реконструкции объектов капитального строительства определяются в соответствии с действующими нормативами*	Объекты инженерной и коммунальной инфраструктуры (Объекты водоснабжения, теплоснабжения, газоснабжения, водоотведения, слаботочных сетей, объекты связи, объекты электроэнергетики и т.п.)
Обеспечение занятий спор-	5.1.2	Размещение спортивных клубов, спортивных залов, бас-	Предельные размеры земельных участков определяются в	Объекты инженерной и коммунальной инфра-

1	2	3	4	5
том в помещениях		сейнов, физкультурно-оздоровительных комплексов в зданиях и сооружениях	соответствии с действующими нормативами*. Минимальный отступ от границы земельного участка определяется в соответствии с действующими нормативами*. Предельное количество этажей (или предельная высота) определяется в соответствии с действующими нормативами*. Максимальный процент застройки в границах земельного участка – 80%	структуры (Объекты водоснабжения, теплоснабжения, газоснабжения, водотока, слаботочных сетей, объекты связи, объекты электроэнергетики и т.п.), предприятия общественного питания, объекты постоянного и временного хранения автотранспорта, если их размещение не причиняет вреда окружающей среде и санитарному благополучию
Связь	6.8	Размещение объектов связи, радиовещания, телевидения, включая воздушные радиорелейные, надземные и подземные кабельные линии связи, линии радиотелефонии, антенные поля, усилительные пункты на кабельных линиях связи, инфраструктуру спутниковой связи и телерадиовещания, за исключением объектов связи, размещение которых предусмотрено содержанием видов разрешен-	Предельные размеры земельных участков не подлежат установлению. Минимальный отступ от границы земельного участка не подлежит установлению. Предельное количество этажей (или предельная высота) не подлежит установлению. Максимальный процент застройки в границах земельного участка – 90%	Объекты инженерной и коммунальной инфраструктуры (Объекты водоснабжения, теплоснабжения, газоснабжения, водотока, слаботочных сетей, объекты связи, объекты электроэнергетики и т.п.)

1	2	3	4	5
		ного использования с кодами 3.1.1, 3.2.3		
Склад	6.9	Размещение сооружений, имеющих назначение по временному хранению, распределению и перевалке грузов (за исключением хранения стратегических запасов), не являющихся частями производственных комплексов, на которых был создан груз: промышленные базы, склады, погрузочные терминалы и доки, нефтехранилища и нефтеналивные станции, газовые хранилища и обслуживающие их газоконденсатные и газоперекачивающие станции, элеваторы и продовольственные склады, за исключением железнодорожных перевалочных складов	Предельные размеры земельных участков определяются в соответствии с действующими нормативами*. Минимальный отступ от границы земельного участка определяется в соответствии с действующими нормативами*. Минимальный отступ от красной линии до линии застройки определяется в соответствии с действующими нормативами*. Максимальный процент застройки в границах земельного участка – 60%	Объекты инженерной и коммунальной инфраструктуры (Объекты водоснабжения, теплоснабжения, газоснабжения, водотока, слаботочных сетей, объекты связи, объекты электроэнергетики и т.п.), объекты постоянного и временного хранения автотранспорта
Складские площадки	6.9.1	Временное хранение, распределение и перевалка грузов (за исключением хранения стратегических запасов) на открытом воздухе	Предельные размеры земельных участков определяются в соответствии с действующими нормативами*. Минимальный отступ от границы земельного участка опре-	Объекты инженерной и коммунальной инфраструктуры (Объекты водоснабжения, теплоснабжения, газоснабжения, водотока, слаботочных

1	2	3	4	5
			деляется в соответствии с действующими нормативами*. Минимальный отступ от красной линии до линии застройки определяется в соответствии с действующими нормативами*. Максимальный процент застройки в границах земельного участка – 60%	сетей, объекты связи, объекты электроэнергетики и т.п.)

ТЕРРИТОРИАЛЬНАЯ ЗОНА «ОА» – ЗОНА ДЕЛОВОГО, ОБЩЕСТВЕННОГО И КОММЕРЧЕСКОГО НАЗНАЧЕНИЯ

Основные виды и параметры разрешенного строительства, реконструкции объектов капитального строительства

Виды разрешенного использования				Вспомогательные виды разрешенного использования
Наименование	Код	Описание	Предельные (минимальные и (или) максимальные) размеры земельных участков и предельные параметры разрешенного строительства, реконструкции объектов капитального строительства	перечень объектов
1	2	3	4	5
Предоставление коммунальных	3.1.1	Размещение зданий и сооружений, обеспечивающих по-	Предельные (минимальные и (или) максимальные) размеры	–

1	2	3	4	5
услуг		ставку воды, тепла, электричества, газа, отвод канализационных стоков, очистку и уборку объектов недвижимости (котельных, водозаборов, очистных сооружений, насосных станций, водопроводов, линий электропередач, трансформаторных подстанций, газопроводов, линий связи, телефонных станций, канализаций, стоянок, гаражей и мастерских для обслуживания уборочной и аварийной техники, сооружений, необходимых для сбора и плавки снега)	земельных участков, предельные параметры разрешенного строительства, реконструкции объектов капитального строительства определяются в соответствии с действующими нормативами*	
Административные здания организаций, обеспечивающих предоставление коммунальных услуг	3.1.2	Размещение зданий, предназначенных для приема физических и юридических лиц в связи с предоставлением им коммунальных услуг	Предельные размеры земельных участков определяются в соответствии с действующими нормативами*. Минимальный отступ от границы земельного участка определяется в соответствии с действующими нормативами*. Предельное количество этажей (или предельная высота) определяется в соответствии с действующими нормативами*.	Объекты инженерной и коммунальной инфраструктуры (Объекты водоснабжения, теплоснабжения, газоснабжения, водоотведения, слаботочных сетей, объекты связи, объекты электроэнергетики и т.п.), объекты постоянного и временного хранения автотранспорта, если их размещение не при-

1	2	3	4	5
			Максимальный процент застройки в границах земельного участка – 80%	чиняет вреда окружающей среде и санитарному благополучию
Оказание социальной помощи населению	3.2.2	Размещение зданий, предназначенных для служб психологической и бесплатной юридической помощи, социальных, пенсионных и иных служб (службы занятости населения, пункты питания малоимущих граждан), в которых осуществляется прием граждан по вопросам оказания социальной помощи и назначения социальных или пенсионных выплат, а также для размещения общественных некоммерческих организаций: некоммерческих фондов, благотворительных организаций, клубов по интересам	Предельные размеры земельных участков определяются в соответствии с действующими нормативами*. Минимальный отступ от границы земельного участка определяется в соответствии с действующими нормативами*. Предельное количество этажей (или предельная высота) определяется в соответствии с действующими нормативами*. Максимальный процент застройки в границах земельного участка – 80%	Объекты инженерной и коммунальной инфраструктуры (Объекты водоснабжения, теплоснабжения, газоснабжения, водоотведения, слаботоочных сетей, объекты связи, объекты электроэнергетики и т.п.), объекты постоянного и временного хранения автотранспорта, если их размещение не причиняет вреда окружающей среде и санитарному благополучию
Оказание услуг связи	3.2.3	Размещение зданий, предназначенных для размещения пунктов оказания услуг почтовой, телеграфной, междугородней и международной телефонной связи	Предельные размеры земельных участков определяются в соответствии с действующими нормативами*. Минимальный отступ от границы земельного участка определяется в соответствии с дей-	Объекты инженерной и коммунальной инфраструктуры (Объекты водоснабжения, теплоснабжения, газоснабжения, водоотведения, слаботоочных сетей, объекты связи,

1	2	3	4	5
			<p>ствующими нормативами*.</p> <p>Предельное количество этажей (или предельная высота) определяется в соответствии с действующими нормативами*.</p> <p>Максимальный процент застройки в границах земельного участка – 80%</p>	<p>объекты электроэнергетики и т.п.), объекты постоянного и временного хранения автотранспорта, если их размещение не причиняет вреда окружающей среде и санитарному благополучию</p>
Общежития	3.2.4	<p>Размещение зданий, предназначенных для размещения общежитий, предназначенных для проживания граждан на время их работы, службы или обучения, за исключением зданий, размещение которых предусмотрено содержанием вида разрешенного использования с кодом 4.7</p>	<p>Предельные размеры земельных участков определяются в соответствии с действующими нормативами, в том числе с противопожарными, санитарно-гигиеническими нормами*.</p> <p>Минимальный отступ от границы земельного участка определяется в соответствии с действующими нормативами, в том числе с противопожарными, санитарно-гигиеническими нормами*.</p> <p>Предельное количество этажей (или предельная высота) определяется в соответствии с действующими нормативами, в том числе с противопожарными, санитарно-гигиеническими нормами*.</p>	<p>Объекты инженерной и коммунальной инфраструктуры (Объекты водоснабжения, теплоснабжения, газоснабжения, водоотведения, слаботочных сетей, объекты связи, объекты электроэнергетики и т.п.), объекты постоянного и временного хранения автотранспорта, если их размещение не причиняет вреда окружающей среде и санитарному благополучию</p>

1	2	3	4	5
			Максимальный процент застройки в границах земельного участка – 80%	
Бытовое обслуживание	3.3	Размещение объектов капитального строительства, предназначенных для оказания населению или организациям бытовых услуг (мастерские мелкого ремонта, ателье, бани, парикмахерские, прачечные, химчистки, похоронные бюро)	Предельные размеры земельных участков определяются в соответствии с действующими нормативами*. Минимальный отступ от границы земельного участка определяется в соответствии с действующими нормативами*. Предельное количество этажей (или предельная высота) определяется в соответствии с действующими нормативами*. Максимальный процент застройки в границах земельного участка – 80%	Объекты инженерной и коммунальной инфраструктуры (Объекты водоснабжения, теплоснабжения, газоснабжения, водоотведения, слаботоочных сетей, объекты связи, объекты электроэнергетики и т.п.), объекты постоянного и временного хранения автотранспорта, если их размещение не причиняет вреда окружающей среде и санитарному благополучию
Объекты культурно-досуговой деятельности	3.6.1	Размещение зданий, предназначенных для размещения музеев, выставочных залов, художественных галерей, домов культуры, библиотек, кинотеатров и кинозалов, театров, филармоний, концертных залов, планетариев	Предельные размеры земельных участков определяются в соответствии с действующими нормативами*. Минимальный отступ от границы земельного участка определяется в соответствии с действующими нормативами*. Предельное количество этажей (или предельная высота) опре-	Объекты инженерной и коммунальной инфраструктуры (Объекты водоснабжения, теплоснабжения, газоснабжения, водоотведения, слаботоочных сетей, объекты связи, объекты электроэнергетики и т.п.), объекты постоянного и временного хра-

1	2	3	4	5
			деляется в соответствии с действующими нормативами*. Максимальный процент застройки в границах земельного участка – 70%	нения автотранспорта, если их размещение не причиняет вреда окружающей среде и санитарному благополучию
Осуществление религиозных обрядов	3.7.1	Размещение зданий и сооружений, предназначенных для совершения религиозных обрядов и церемоний (в том числе церкви, соборы, храмы, часовни, мечети, молельные дома, синагоги)	Предельные размеры земельных участков определяются в соответствии с действующими нормативами*. Минимальный отступ от границы земельного участка определяется в соответствии с действующими нормативами*. Предельное количество этажей (или предельная высота) определяется в соответствии с действующими нормативами*. Максимальный процент застройки в границах земельного участка – 75%	Объекты инженерной и коммунальной инфраструктуры (Объекты водоснабжения, теплоснабжения, газоснабжения, водоотведения, слаботоочных сетей, объекты связи, объекты электроэнергетики и т.п.)
Государственное управление	3.8.1	Размещение зданий, предназначенных для размещения государственных органов, государственного пенсионного фонда, органов местного самоуправления, судов, а также организаций, непосредственно обеспечивающих их	Предельные размеры земельных участков определяются в соответствии с действующими нормативами*. Минимальный отступ от границы земельного участка определяется в соответствии с действующими нормативами*.	Объекты инженерной и коммунальной инфраструктуры (Объекты водоснабжения, теплоснабжения, газоснабжения, водоотведения, слаботоочных сетей, объекты связи, объекты электроэнергетики и т.п.)

1	2	3	4	5
		деятельность или оказывающих государственные и (или) муниципальные услуги	Предельное количество этажей (или предельная высота) определяется в соответствии с действующими нормативами*. Максимальный процент застройки в границах земельного участка – 80%	ки и т.п.), объекты постоянного и временного хранения автотранспорта, если их размещение не причиняет вреда окружающей среде и санитарному благополучию
Проведение научных испытаний	3.9.3	Размещение зданий и сооружений для проведения изысканий, испытаний опытных промышленных образцов, для размещения организаций, осуществляющих научные изыскания, исследования и разработки, научные и селекционные работы, ведение сельского и лесного хозяйства для получения ценных с научной точки зрения образцов растительного и животного мира	Предельные размеры земельных участков определяются в соответствии с действующими нормативами*. Минимальный отступ от границы земельного участка определяется в соответствии с действующими нормативами*. Предельное количество этажей (или предельная высота) определяется в соответствии с действующими нормативами*. Максимальный процент застройки в границах земельного участка – 80%	Объекты инженерной и коммунальной инфраструктуры (Объекты водоснабжения, теплоснабжения, газоснабжения, водоотведения, слаботочных сетей, объекты связи, объекты электроэнергетики и т.п.), объекты постоянного и временного хранения автотранспорта, если их размещение не причиняет вреда окружающей среде и санитарному благополучию
Амбулаторное ветеринарное обслуживание	3.10.1	Размещение объектов капитального строительства, предназначенных для оказания ветеринарных услуг без содержания животных	Предельные размеры земельных участков определяются в соответствии с действующими нормативами*. Минимальный отступ от границы земельного участка опре-	Объекты инженерной и коммунальной инфраструктуры (Объекты водоснабжения, теплоснабжения, газоснабжения, водоотведения, слаботоч-

1	2	3	4	5
			деляется в соответствии с действующими нормативами*. Предельное количество этажей (или предельная высота) определяется в соответствии с действующими нормативами*. Максимальный процент застройки в границах земельного участка – 70%	ных сетей, объекты связи, объекты электроэнергетики и т.п.), объекты постоянного и временного хранения автотранспорта, если их размещение не причиняет вреда окружающей среде и санитарному благополучию
Деловое управление	4.1	Размещение объектов капитального строительства с целью: размещения объектов управленческой деятельности, не связанной с государственным или муниципальным управлением и оказанием услуг, а также с целью обеспечения совершения сделок, не требующих передачи товара в момент их совершения между организациями, в том числе биржевая деятельность (за исключением банковской и страховой деятельности)	Предельные размеры земельных участков определяются в соответствии с действующими нормативами*. Минимальный отступ от границы земельного участка определяется в соответствии с действующими нормативами*. Предельное количество этажей (или предельная высота) определяется в соответствии с действующими нормативами*. Максимальный процент застройки в границах земельного участка – 80%	Объекты инженерной и коммунальной инфраструктуры (Объекты водоснабжения, теплоснабжения, газоснабжения, водоотведения, слаботоковых сетей, объекты связи, объекты электроэнергетики и т.п.), объекты постоянного и временного хранения автотранспорта, если их размещение не причиняет вреда окружающей среде и санитарному благополучию
Магазины	4.4	Размещение объектов капитального строительства, предназначенных для продажи товаров, торговая площадь кото-	Предельные размеры земельных участков определяются в соответствии с действующими нормативами*.	Объекты инженерной и коммунальной инфраструктуры (Объекты водоснабжения, теплоснаб-

1	2	3	4	5
		рых составляет до 5000 кв. м	<p>Минимальный отступ от границы земельного участка определяется в соответствии с действующими нормативами*.</p> <p>Предельное количество этажей (или предельная высота) определяется в соответствии с действующими нормативами*.</p> <p>Максимальный процент застройки в границах земельного участка – 70%.</p> <p>Максимальный размер торговой площади – 1500 кв.м</p>	<p>жения, газоснабжения, водоотведения, слаботочных сетей, объекты связи, объекты электроэнергетики и т.п.), объекты постоянного и временного хранения автотранспорта, если их размещение не причиняет вреда окружающей среде и санитарному благополучию</p>
Банковская и страховая деятельность	4.5	Размещение объектов капитального строительства, предназначенных для размещения организаций, оказывающих банковские и страховые услуги	<p>Предельные размеры земельных участков определяются в соответствии с действующими нормативами*.</p> <p>Минимальный отступ от границы земельного участка определяется в соответствии с действующими нормативами*.</p> <p>Предельное количество этажей (или предельная высота) определяется в соответствии с действующими нормативами*.</p> <p>Максимальный процент застройки в границах земельного участка – 70%</p>	<p>Объекты инженерной и коммунальной инфраструктуры (Объекты водоснабжения, теплоснабжения, газоснабжения, водоотведения, слаботочных сетей, объекты связи, объекты электроэнергетики и т.п.), объекты постоянного и временного хранения автотранспорта, если их размещение не причиняет вреда окружающей среде и санитарному благополучию</p>

1	2	3	4	5
Гостиничное обслуживание	4.7	Размещение гостиниц	<p>Предельные размеры земельных участков определяются в соответствии с действующими нормативами*.</p> <p>Минимальный отступ от границы земельного участка определяется в соответствии с действующими нормативами*.</p> <p>Предельное количество этажей (или предельная высота) определяется в соответствии с действующими нормативами*.</p> <p>Максимальный процент застройки в границах земельного участка – 70%</p>	<p>Объекты инженерной и коммунальной инфраструктуры (Объекты водоснабжения, теплоснабжения, газоснабжения, водоотведения, слаботоочных сетей, объекты связи, объекты электроэнергетики и т.п.), объекты постоянного и временного хранения автотранспорта, если их размещение не причиняет вреда окружающей среде и санитарному благополучию</p>
Служебные гаражи	4.9	Размещение постоянных или временных гаражей, стоянок для хранения служебного автотранспорта, используемого в целях осуществления видов деятельности, предусмотренных видами разрешенного использования с кодами 3.0, 4.0, а также для стоянки и хранения транспортных средств общего пользования, в том числе в депо	<p>Предельные размеры земельных участков определяются в соответствии с действующими нормативами*.</p> <p>Минимальный отступ от границы земельного участка определяется в соответствии с действующими нормативами*.</p> <p>Предельное количество этажей (или предельная высота) определяется в соответствии с действующими нормативами*.</p> <p>Максимальный процент за-</p>	<p>Объекты инженерной и коммунальной инфраструктуры (Объекты водоснабжения, теплоснабжения, газоснабжения, водоотведения, слаботоочных сетей, объекты связи, объекты электроэнергетики и т.п.)</p>

1	2	3	4	5
			стройки в границах земельного участка – 80%	
Выставочно-ярмарочная деятельность	4.10	Размещение объектов капитального строительства, сооружений, предназначенных для осуществления выставочно-ярмарочной и конгрессной деятельности, включая деятельность, необходимую для обслуживания указанных мероприятий (застройка экспозиционной площади, организация питания участников мероприятий)	Предельные размеры земельных участков определяются в соответствии с действующими нормативами*. Минимальный отступ от границы земельного участка определяется в соответствии с действующими нормативами*. Предельное количество этажей (или предельная высота) определяется в соответствии с действующими нормативами*. Максимальный процент застройки в границах земельного участка – 75%	Объекты инженерной и коммунальной инфраструктуры (Объекты водоснабжения, теплоснабжения, газоснабжения, водоотведения, слаботочных сетей, объекты связи, объекты электроэнергетики и т.п.), объекты постоянного и временного хранения автотранспорта, если их размещение не причиняет вреда окружающей среде и санитарному благополучию
Обслуживание перевозок пассажиров	7.2.2	Размещение зданий и сооружений, предназначенных для обслуживания пассажиров, за исключением объектов капитального строительства, размещение которых предусмотрено содержанием вида разрешенного использования с кодом 7.6	Предельные размеры земельных участков определяются в соответствии с действующими нормативами*. Минимальный отступ от границы земельного участка определяется в соответствии с действующими нормативами*. Минимальный отступ от красной линии до линии застройки определяется в соответствии с	Объекты инженерной и коммунальной инфраструктуры (Объекты водоснабжения, теплоснабжения, газоснабжения, водоотведения, слаботочных сетей, объекты связи, объекты электроэнергетики и т.п.), объекты постоянного и временного хранения автотранспорта, ес-

1	2	3	4	5
			действующими нормативами*. Максимальный процент застройки в границах земельного участка не подлежит установлению	ли их размещение не причиняет вреда окружающей среде и санитарному благополучию
Обеспечение внутреннего правопорядка	8.3	Размещение объектов капитального строительства, необходимых для подготовки и поддержания в готовности органов внутренних дел, Росгвардии и спасательных служб, в которых существует военизированная служба; размещение объектов гражданской обороны, за исключением объектов гражданской обороны, являющихся частями производственных зданий	Предельные размеры земельных участков определяются в соответствии с действующими нормативами*. Минимальный отступ от границы земельного участка определяется в соответствии с действующими нормативами*. Предельное количество этажей (или предельная высота) определяется в соответствии с действующими нормативами*. Максимальный процент застройки в границах земельного участка – 80%	Объекты инженерной и коммунальной инфраструктуры (Объекты водоснабжения, теплоснабжения, газоснабжения, водоотведения, слаботочных сетей, объекты связи, объекты электроэнергетики и т.п.), предприятия общественного питания, общежития, объекты постоянного и временного хранения автотранспорта, если их размещение не причиняет вреда окружающей среде и санитарному благополучию
Историко-культурная деятельность	9.3	Сохранение и изучение объектов культурного наследия народов Российской Федерации (памятников истории и культуры), в том числе: объектов археологического	Не распространяются	–

1	2	3	4	5
		наследия, достопримечательных мест, мест бытования исторических промыслов, производств и ремесел, исторических поселений, недействующих военных и гражданских захоронений, объектов культурного наследия, хозяйственная деятельность, являющаяся историческим промыслом или ремеслом, а также хозяйственная деятельность, обеспечивающая познавательный туризм		
Земельные участки (территории) общего пользования	12.0	Земельные участки общего пользования. Содержание данного вида разрешенного использования включает в себя содержание видов разрешенного использования с кодами 12.0.1 – 12.0.2	Не распространяются	Объекты инженерной и коммунальной инфраструктуры (Объекты водоснабжения, теплоснабжения, газоснабжения, водоотведения, слаботочных сетей, объекты связи, объекты электроэнергетики и т.п.)
Улично-дорожная сеть	12.0.1	Размещение объектов улично-дорожной сети: автомобильных дорог, трамвайных путей и пешеходных тротуаров в границах населенных пунктов,	Не распространяются	Объекты инженерной и коммунальной инфраструктуры (Объекты водоснабжения, теплоснабжения, газоснабжения,

1	2	3	4	5
		<p>пешеходных переходов, бульваров, площадей, проездов, велодорожек и объектов велоспортивной и инженерной инфраструктуры;</p> <p>размещение придорожных стоянок (парковок) транспортных средств в границах городских улиц и дорог, за исключением предусмотренных видами разрешенного использования с кодами 2.7.1, 4.9, 7.2.3, а также некапитальных сооружений, предназначенных для охраны транспортных средств</p>		<p>водоотведения, слаботоковых сетей, объекты связи, объекты электроэнергетики и т.п.)</p>
Благоустройство территории	12.0.2	<p>Размещение декоративных, технических, планировочных, конструктивных устройств, элементов озеленения, различных видов оборудования и оформления, малых архитектурных форм, некапитальных нестационарных строений и сооружений, информационных щитов и указателей, применяемых как составные части благоустройства территории,</p>	Не распространяются	<p>Объекты инженерной и коммунальной инфраструктуры (Объекты водоснабжения, теплоснабжения, газоснабжения, водоотведения, слаботоковых сетей, объекты связи, объекты электроэнергетики и т.п.)</p>

1	2	3	4	5
		общественных туалетов		

Условно разрешенные виды и параметры разрешенного строительства, реконструкции объектов капитального строительства

Виды разрешенного использования				Вспомогательные виды разрешенного использования
Наименование	Код	Описание	Предельные (минимальные и (или) максимальные) размеры земельных участков и предельные параметры разрешенного строительства, реконструкции объектов капитального строительства	перечень объектов
1	2	3	4	5
Малоэтажная многоквартирная жилая застройка	2.1.1	Размещение малоэтажных многоквартирных домов (многоквартирные дома высотой до 4 этажей, включая мансардный); обустройство спортивных и детских площадок, площадок для отдыха; размещение объектов обслуживания жилой застройки во встроенных, пристроенных и встроенно-пристроенных помещениях	Предельные размеры земельных участков устанавливаются проектом межевания территории. Минимальный отступ от границы земельного участка – 3 м. Минимальный отступ от красной линии до линии застройки: со стороны улицы – 5 м.; со стороны проезда – 3 м. Предельное количество этажей (или предельная высота) – 4 надземных этажа.	Объекты инженерной и коммунальной инфраструктуры (Объекты водоснабжения, теплоснабжения, газоснабжения, водотока, отведения, слаботочных сетей, объекты связи, объекты электроэнергетики и т.п.), объекты постоянного и временного хранения автотранспорта, если их размещение не причиняет вреда окружающей среде

1	2	3	4	5
		малоэтажного многоквартирного дома, если общая площадь таких помещений в малоэтажном многоквартирном доме не составляет более 15% общей площади помещений дома	Максимальный процент застройки в границах земельного участка – 40%	и санитарному благополучию
Среднеэтажная жилая застройка	2.5	Размещение многоквартирных домов этажностью не выше восьми этажей; благоустройство и озеленение; размещение подземных гаражей и автостоянок; обустройство спортивных и детских площадок, площадок для отдыха; размещение объектов обслуживания жилой застройки во встроенных, пристроенных и встроенно-пристроенных помещениях многоквартирного дома, если общая площадь таких помещений в многоквартирном доме не составляет более 20% общей площади помещений дома	Предельные размеры земельных участков устанавливаются проектом межевания территории. Минимальный отступ от границы земельного участка – 3 м. Минимальный отступ от красной линии до линии застройки: со стороны улицы – 5 м.; со стороны проезда – 3 м. Минимальное количество этажей – 5 надземных этажа. Предельное количество этажей (или предельная высота) – 8 надземных этажа. Максимальный процент застройки в границах земельного участка – 40%.	Объекты инженерной и коммунальной инфраструктуры (Объекты водоснабжения, теплоснабжения, газоснабжения, водоотведения, слаботочных сетей, объекты связи, объекты электроэнергетики и т.п.)
Дома социального обслужи-	3.2.1	Размещение зданий, предназначенных для размещения	Предельные размеры земельных участков определяются в	Объекты инженерной и коммунальной инфра-

1	2	3	4	5
вания		домов престарелых, домов ребенка, детских домов, пунктов ночлега для бездомных граждан; размещение объектов капитального строительства для временного размещения вынужденных переселенцев, лиц, признанных беженцами	соответствии с действующими нормативами*. Минимальный отступ от границы земельного участка определяется в соответствии с действующими нормативами*. Предельное количество этажей (или предельная высота) определяется в соответствии с действующими нормативами*. Максимальный процент застройки в границах земельного участка – 80%	структуры (Объекты водоснабжения, теплоснабжения, газоснабжения, водоотведения, слаботочных сетей, объекты связи, объекты электроэнергетики и т.п.), объекты постоянного и временного хранения автотранспорта, если их размещение не причиняет вреда окружающей среде и санитарному благополучию
Амбулаторно-поликлиническое обслуживание	3.4.1	Размещение объектов капитального строительства, предназначенных для оказания гражданам амбулаторно-поликлинической медицинской помощи (поликлиники, фельдшерские пункты, пункты здравоохранения, центры матери и ребенка, диагностические центры, молочные кухни, станции донорства крови, клинические лаборатории)	Предельные размеры земельных участков определяются в соответствии с действующими нормативами*. Минимальный отступ от границы земельного участка определяется в соответствии с действующими нормативами*. Предельное количество этажей (или предельная высота) определяется в соответствии с действующими нормативами*. Максимальный процент застройки в границах земельного участка – 80%	Объекты инженерной и коммунальной инфраструктуры (Объекты водоснабжения, теплоснабжения, газоснабжения, водоотведения, слаботочных сетей, объекты связи, объекты электроэнергетики и т.п.), объекты постоянного и временного хранения автотранспорта, если их размещение не причиняет вреда окружающей среде и санитарному благополучию

1	2	3	4	5
Образование и просвещение	3.5	Размещение объектов капитального строительства, предназначенных для воспитания, образования и просвещения. Содержание данного вида разрешенного использования включает в себя содержание видов разрешенного использования с кодами 3.5.1 – 3.5.2	Предельные размеры земельных участков определяются в соответствии с действующими нормативами*. Минимальный отступ от границы земельного участка определяется в соответствии с действующими нормативами*. Предельное количество этажей (или предельная высота) определяется в соответствии с действующими нормативами*. Максимальный процент застройки в границах земельного участка – 40%	Объекты инженерной и коммунальной инфраструктуры (Объекты водоснабжения, теплоснабжения, газоснабжения, водоотведения, слаботоковых сетей, объекты связи, объекты электроэнергетики и т.п.), общежития, мастерские, лаборатории, выставочные залы, предприятия общественного питания объекты постоянного и временного хранения автотранспорта, если их размещение не причиняет вреда окружающей среде и санитарному благополучию
Общественное питание	4.6	Размещение объектов капитального строительства в целях устройства мест общественного питания (рестораны, кафе, столовые, закусочные, бары)	Предельные размеры земельных участков определяются в соответствии с действующими нормативами*. Минимальный отступ от границы земельного участка определяется в соответствии с действующими нормативами*. Предельное количество этажей	Объекты инженерной и коммунальной инфраструктуры (Объекты водоснабжения, теплоснабжения, газоснабжения, водоотведения, слаботоковых сетей, объекты связи, объекты электроэнергетики и т.п.), объекты постоянного

1	2	3	4	5
			(или предельная высота) определяется в соответствии с действующими нормативами*. Максимальный процент застройки в границах земельного участка – 70%	и временного хранения автотранспорта, если их размещение не причиняет вреда окружающей среде и санитарному благополучию
Обеспечение дорожного от-дыха	4.9.1.2	Размещение зданий для предоставления гостиничных услуг в качестве дорожного сервиса (мотелей), а также размещение магазинов сопутствующей торговли, зданий для организации общественного питания в качестве объектов дорожного сервиса	Предельные размеры земельных участков определяются в соответствии с действующими нормативами*. Минимальный отступ от границы земельного участка определяется в соответствии с действующими нормативами*. Предельное количество этажей (или предельная высота) определяется в соответствии с действующими нормативами*. Максимальный процент застройки в границах земельного участка – 65%	Объекты инженерной и коммунальной инфраструктуры (Объекты водоснабжения, теплоснабжения, газоснабжения, водоотведения, слаботочных сетей, объекты связи, объекты электроэнергетики и т.п.)
Автомобильные мойки	4.9.1.3	Размещение автомобильных моек, а также размещение магазинов сопутствующей торговли	Предельные размеры земельных участков определяются в соответствии с действующими нормативами*. Минимальный отступ от границы земельного участка определяется в соответствии с дей-	Объекты инженерной и коммунальной инфраструктуры (Объекты водоснабжения, теплоснабжения, газоснабжения, водоотведения, слаботочных сетей, объекты связи, объ-

1	2	3	4	5
			<p>ствующими нормативами*.</p> <p>Предельное количество этажей (или предельная высота) определяется в соответствии с действующими нормативами*.</p> <p>Максимальный процент застройки в границах земельного участка – 65%</p>	<p>екты электроэнергетики и т.п.)</p>
Ремонт автомобилей	4.9.1.4	<p>Размещение мастерских, предназначенных для ремонта и обслуживания автомобилей, и прочих объектов дорожного сервиса, а также размещение магазинов сопутствующей торговли</p>	<p>Предельные размеры земельных участков определяются в соответствии с действующими нормативами*.</p> <p>Минимальный отступ от границы земельного участка определяется в соответствии с действующими нормативами*.</p> <p>Предельное количество этажей (или предельная высота) определяется в соответствии с действующими нормативами*.</p> <p>Максимальный процент застройки в границах земельного участка – 65%</p>	<p>Объекты инженерной и коммунальной инфраструктуры (Объекты водоснабжения, теплоснабжения, газоснабжения, водоотведения, слаботочных сетей, объекты связи, объекты электроэнергетики и т.п.)</p>
Стоянка транспортных средств	4.9.2	<p>Размещение стоянок (парковок) легковых автомобилей и других мототранспортных средств, в том числе мотоциклов, мотороллеров, мо-</p>	<p>Предельные (минимальные и (или) максимальные) размеры земельных участков, предельные параметры разрешенного строительства, реконструкции</p>	<p>Объекты инженерной и коммунальной инфраструктуры (Объекты водоснабжения, теплоснабжения, газоснабжения, во-</p>

1	2	3	4	5
		токолясок, мопедов, скутеров, за исключением встроенных, пристроенных и встроенно-пристроенных стоянок	объектов капитального строительства определяются в соответствии с действующими нормативами*	доотведения, слаботочных сетей, объекты связи, объекты электроэнергетики и т.п.)
Обеспечение занятий спортом в помещениях	5.1.2	Размещение спортивных клубов, спортивных залов, бассейнов, физкультурно-оздоровительных комплексов в зданиях и сооружениях	Предельные размеры земельных участков определяются в соответствии с действующими нормативами*. Минимальный отступ от границы земельного участка определяется в соответствии с действующими нормативами*. Предельное количество этажей (или предельная высота) определяется в соответствии с действующими нормативами*. Максимальный процент застройки в границах земельного участка – 80%	Объекты инженерной и коммунальной инфраструктуры (Объекты водоснабжения, теплоснабжения, газоснабжения, водоотведения, слаботочных сетей, объекты связи, объекты электроэнергетики и т.п.), предприятия общественного питания, объекты постоянного и временного хранения автотранспорта, если их размещение не причиняет вреда окружающей среде и санитарному благополучию
Площадки для занятий спортом	5.1.3	Размещение площадок для занятия спортом и физкультурой на открытом воздухе (физкультурные площадки, беговые дорожки, поля для спортивной игры)	Предельные размеры земельных участков определяются в соответствии с действующими нормативами*. Минимальный отступ от границы земельного участка определяется в соответствии с дей-	Объекты инженерной и коммунальной инфраструктуры (Объекты водоснабжения, теплоснабжения, газоснабжения, водоотведения, слаботочных сетей, объекты связи, объ-

1	2	3	4	5
			<p>ствующими нормативами*. Предельное количество этажей (или предельная высота) определяется в соответствии с действующими нормативами*. Максимальный процент застройки в границах земельного участка – 60%. Расстояния от границы жилой застройки до открытых физкультурно-оздоровительных сооружений открытого типа должны составлять: со стационарными трибунами вместимостью свыше 500 мест – 300 м; со стационарными трибунами вместимостью от 100 до 500 мест – 100 м; со стационарными трибунами вместимостью до 100 мест – 50 м</p>	<p>екты электроэнергетики и т.п.), объекты постоянного и временного хранения автотранспорта, если их размещение не причиняет вреда окружающей среде и санитарному благополучию</p>
Связь	6.8	<p>Размещение объектов связи, радиовещания, телевидения, включая воздушные радиорелейные, надземные и подземные кабельные линии связи, линии радиофикации,</p>	<p>Предельные размеры земельных участков не подлежат установлению. Минимальный отступ от границы земельного участка не подлежит установлению.</p>	<p>Объекты инженерной и коммунальной инфраструктуры (Объекты водоснабжения, теплоснабжения, газоснабжения, водоотведения, слаботоchnых</p>

1	2	3	4	5
		антенные поля, усилительные пункты на кабельных линиях связи, инфраструктуру спутниковой связи и телерадиовещания, за исключением объектов связи, размещение которых предусмотрено содержанием видов разрешенного использования с кодами 3.1.1, 3.2.3	Предельное количество этажей (или предельная высота) не подлежит установлению. Максимальный процент застройки в границах земельного участка – 90%	сетей, объекты связи, объекты электроэнергетики и т.п.)
Склад	6.9	Размещение сооружений, имеющих назначение по временному хранению, распределению и перевалке грузов (за исключением хранения стратегических запасов), не являющихся частями производственных комплексов, на которых был создан груз: промышленные базы, склады, погрузочные терминалы и доки, нефтехранилища и нефтеналивные станции, газовые хранилища и обслуживающие их газоконденсатные и газоперекачивающие станции, элеваторы и продовольственные	Предельные размеры земельных участков определяются в соответствии с действующими нормативами*. Минимальный отступ от границы земельного участка определяется в соответствии с действующими нормативами*. Минимальный отступ от красной линии до линии застройки определяется в соответствии с действующими нормативами*. Максимальный процент застройки в границах земельного участка – 60%	Объекты инженерной и коммунальной инфраструктуры (Объекты водоснабжения, теплоснабжения, газоснабжения, водоотведения, слаботоочных сетей, объекты связи, объекты электроэнергетики и т.п.), объекты постоянного и временного хранения автотранспорта

1	2	3	4	5
		склады, за исключением железнодорожных перевалочных складов		
Складские площадки	6.9.1	Временное хранение, распределение и перевалка грузов (за исключением хранения стратегических запасов) на открытом воздухе	Предельные размеры земельных участков определяются в соответствии с действующими нормативами*. Минимальный отступ от границы земельного участка определяется в соответствии с действующими нормативами*. Минимальный отступ от красной линии до линии застройки определяется в соответствии с действующими нормативами*. Максимальный процент застройки в границах земельного участка – 60%	Объекты инженерной и коммунальной инфраструктуры (Объекты водоснабжения, теплоснабжения, газоснабжения, водоотведения, слаботочных сетей, объекты связи, объекты электроэнергетики и т.п.)
Стоянки транспорта общего пользования	7.2.3	Размещение стоянок транспортных средств, осуществляющих перевозки людей по установленному маршруту	Предельные размеры земельных участков определяются в соответствии с действующими нормативами*. Минимальный отступ от границы земельного участка определяется в соответствии с действующими нормативами*. Минимальный отступ от красной линии до линии застройки	Объекты инженерной и коммунальной инфраструктуры (Объекты водоснабжения, теплоснабжения, газоснабжения, водоотведения, слаботочных сетей, объекты связи, объекты электроэнергетики и т.п.)

1	2	3	4	5
			<p>– определяется в соответствии с действующими нормативами*.</p> <p>Максимальный процент застройки в границах земельного участка не подлежит установлению</p>	

ТЕРРИТОРИАЛЬНАЯ ЗОНА «ОТ» – ЗОНА ТОРГОВОГО НАЗНАЧЕНИЯ

Основные виды и параметры разрешенного строительства, реконструкции объектов капитального строительства

Виды разрешенного использования				Вспомогательные виды разрешенного использования
Наименование	Код	Описание	Предельные (минимальные и (или) максимальные) размеры земельных участков и предельные параметры разрешенного строительства, реконструкции объектов капитального строительства	перечень объектов
1	2	3	4	5
Предоставление коммунальных услуг	3.1.1	Размещение зданий и сооружений, обеспечивающих поставку воды, тепла, электричества, газа, отвод канализационных стоков, очистку и уборку объ-	Предельные (минимальные и (или) максимальные) размеры земельных участков, предельные параметры разрешенного строительства, реконструкции	–

1	2	3	4	5
		ектов недвижимости (котельных, водозаборов, очистных сооружений, насосных станций, водопроводов, линий электропередач, трансформаторных подстанций, газопроводов, линий связи, телефонных станций, канализаций, стоянок, гаражей и мастерских для обслуживания уборочной и аварийной техники, сооружений, необходимых для сбора и плавки снега)	объектов капитального строительства определяются в соответствии с действующими нормативами*	
Бытовое обслуживание	3.3	Размещение объектов капитального строительства, предназначенных для оказания населению или организациям бытовых услуг (мастерские мелкого ремонта, ателье, бани, парикмахерские, прачечные, химчистки, похоронные бюро)	Предельные размеры земельных участков определяются в соответствии с действующими нормативами*. Минимальный отступ от границы земельного участка определяется в соответствии с действующими нормативами*. Предельное количество этажей (или предельная высота) определяется в соответствии с действующими нормативами*. Максимальный процент застройки в границах земельного участка – 80%	Объекты инженерной и коммунальной инфраструктуры (Объекты водоснабжения, теплоснабжения, газоснабжения, водоотведения, слаботочных сетей, объекты связи, объекты электроэнергетики и т.п.), объекты постоянного и временного хранения автотранспорта, если их размещение не причиняет вреда окружающей среде и санитарному благополучию

1	2	3	4	5
Объекты торговли (торговые центры, торговые центры, торговые центры (комплексы))	4.2	Размещение объектов капитального строительства, общей площадью свыше 5000 кв. м с целью размещения одной или нескольких организаций, осуществляющих продажу товаров, и (или) оказание услуг в соответствии с содержанием видов разрешенного использования с кодами 4.5, 4.6, 4.8 – 4.8.2; размещение гаражей и (или) стоянок для автомобилей сотрудников и посетителей торгового центра	Предельные размеры земельных участков определяются в соответствии с действующими нормативами*. Минимальный отступ от границы земельного участка определяется в соответствии с действующими нормативами*. Предельное количество этажей (или предельная высота) определяется в соответствии с действующими нормативами*. Максимальный процент застройки в границах земельного участка – 70%. Минимальный размер торговой площади – 1500 кв.м	Объекты инженерной и коммунальной инфраструктуры (Объекты водоснабжения, теплоснабжения, газоснабжения, водотока, слабых сетей, объекты связи, объекты электроэнергетики и т.п.), объекты постоянного и временного хранения автотранспорта, если их размещение не причиняет вреда окружающей среде и санитарному благополучию
Рынки	4.3	Размещение объектов капитального строительства, сооружений, предназначенных для организации постоянной или временной торговли (ярмарка, рынок, базар), с учетом того, что каждое из торговых мест не располагает торговой площадью более 200 кв. м; размещение гаражей и (или) стоянок для автомобилей со-	Предельные размеры земельных участков определяются в соответствии с действующими нормативами*. Минимальный отступ от границы земельного участка определяется в соответствии с действующими нормативами*. Предельное количество этажей (или предельная высота) определяется в соответствии с дей-	Объекты инженерной и коммунальной инфраструктуры (Объекты водоснабжения, теплоснабжения, газоснабжения, водотока, слабых сетей, объекты связи, объекты электроэнергетики и т.п.)

1	2	3	4	5
		трудников и посетителей рынка	ствующими нормативами*. Максимальный процент застройки в границах земельного участка – 70%	
Магазины	4.4	Размещение объектов капитального строительства, предназначенных для продажи товаров, торговая площадь которых составляет до 5000 кв. м	Предельные размеры земельных участков определяются в соответствии с действующими нормативами*. Минимальный отступ от границы земельного участка определяется в соответствии с действующими нормативами*. Предельное количество этажей (или предельная высота) определяется в соответствии с действующими нормативами*. Максимальный процент застройки в границах земельного участка – 70%. Максимальный размер торговой площади – 1500 кв.м	Объекты инженерной и коммунальной инфраструктуры (Объекты водоснабжения, теплоснабжения, газоснабжения, водоотведения, слаботочных сетей, объекты связи, объекты электроэнергетики и т.п.), объекты постоянного и временного хранения автотранспорта, если их размещение не причиняет вреда окружающей среде и санитарному благополучию
Служебные гаражи	4.9	Размещение постоянных или временных гаражей, стоянок для хранения служебного автотранспорта, используемого в целях осуществления видов деятельности, предусмотренных видами разрешенного исполь-	Предельные размеры земельных участков определяются в соответствии с действующими нормативами*. Минимальный отступ от границы земельного участка определяется в соответствии с дей-	Объекты инженерной и коммунальной инфраструктуры (Объекты водоснабжения, теплоснабжения, газоснабжения, водоотведения, слаботочных сетей, объекты связи, объ-

1	2	3	4	5
		зования с кодами 3.0, 4.0, а также для стоянки и хранения транспортных средств общего пользования, в том числе в депо	ствующими нормативами*. Предельное количество этажей (или предельная высота) определяется в соответствии с действующими нормативами*. Максимальный процент застройки в границах земельного участка – 80%	екты электроэнергетики и т.п.)
Выставочно-ярмарочная деятельность	4.10	Размещение объектов капитального строительства, сооружений, предназначенных для осуществления выставочно-ярмарочной и конгрессной деятельности, включая деятельность, необходимую для обслуживания указанных мероприятий (застройка экспозиционной площади, организация питания участников мероприятий)	Предельные размеры земельных участков определяются в соответствии с действующими нормативами*. Минимальный отступ от границы земельного участка определяется в соответствии с действующими нормативами*. Предельное количество этажей (или предельная высота) определяется в соответствии с действующими нормативами*. Максимальный процент застройки в границах земельного участка – 75%	Объекты инженерной и коммунальной инфраструктуры (Объекты водоснабжения, теплоснабжения, газоснабжения, водотока, слаботочных сетей, объекты связи, объекты электроэнергетики и т.п.), объекты постоянного и временного хранения автотранспорта, если их размещение не причиняет вреда окружающей среде и санитарному благополучию
Обеспечение внутреннего правопорядка	8.3	Размещение объектов капитального строительства, необходимых для подготовки и поддержания в готовности органов внутренних дел,	Предельные размеры земельных участков определяются в соответствии с действующими нормативами*. Минимальный отступ от гра-	Объекты инженерной и коммунальной инфраструктуры (Объекты водоснабжения, теплоснабжения, газоснабжения, водо-

1	2	3	4	5
		Росгвардии и спасательных служб, в которых существует военизированная служба; размещение объектов гражданской обороны, за исключением объектов гражданской обороны, являющихся частями производственных зданий	ницы земельного участка определяется в соответствии с действующими нормативами*. Предельное количество этажей (или предельная высота) определяется в соответствии с действующими нормативами*. Максимальный процент застройки в границах земельного участка – 80%	отведения, слаботочных сетей, объекты связи, объекты электроэнергетики и т.п.), предприятия общественного питания, общежития, объекты постоянного и временного хранения автотранспорта, если их размещение не причиняет вреда окружающей среде и санитарному благополучию
Историко-культурная деятельность	9.3	Сохранение и изучение объектов культурного наследия народов Российской Федерации (памятников истории и культуры), в том числе: объектов археологического наследия, достопримечательных мест, мест бытования исторических промыслов, производств и ремесел, исторических поселений, недействующих военных и гражданских захоронений, объектов культурного наследия, хозяйственная деятельность, являющаяся историческим промыслом или	Не распространяются	—

1	2	3	4	5
		ремеслом, а также хозяйственная деятельность, обеспечивающая познавательный туризм		
Земельные участки (территории) общего пользования	12.0	Земельные участки общего пользования. Содержание данного вида разрешенного использования включает в себя содержание видов разрешенного использования с кодами 12.0.1 – 12.0.2	Не распространяются	Объекты инженерной и коммунальной инфраструктуры (Объекты водоснабжения, теплоснабжения, газоснабжения, водоотведения, слаботочных сетей, объекты связи, объекты электроэнергетики и т.п.)
Улично-дорожная сеть	12.0.1	Размещение объектов улично-дорожной сети: автомобильных дорог, трамвайных путей и пешеходных тротуаров в границах населенных пунктов, пешеходных переходов, бульваров, площадей, проездов, велосипедных дорожек и объектов велотранспортной и инженерной инфраструктуры; размещение придорожных стоянок (парковок) транспортных средств в границах городских улиц и дорог, за исключением предусмотренных видами разрешенного использования с	Не распространяются	Объекты инженерной и коммунальной инфраструктуры (Объекты водоснабжения, теплоснабжения, газоснабжения, водоотведения, слаботочных сетей, объекты связи, объекты электроэнергетики и т.п.)

1	2	3	4	5
		кодами 2.7.1, 4.9, 7.2.3, а также некапитальных сооружений, предназначенных для охраны транспортных средств		
Благоустройство территории	12.0.2	Размещение декоративных, технических, планировочных, конструктивных устройств, элементов озеленения, различных видов оборудования и оформления, малых архитектурных форм, некапитальных нестационарных строений и сооружений, информационных щитов и указателей, применяемых как составные части благоустройства территории, общественных туалетов	Не распространяются	Объекты инженерной и коммунальной инфраструктуры (Объекты водоснабжения, теплоснабжения, газоснабжения, водоотведения, слаботочных сетей, объекты связи, объекты электроэнергетики и т.п.)

Условно разрешенные виды и параметры разрешенного строительства, реконструкции объектов капитального строительства

Виды разрешенного использования				Вспомогательные виды разрешенного использования
Наименование	Код	Описание	Предельные (минимальные и (или) максимальные) размеры земельных участков и предельные параметры разрешенного строительства, реконструкции	перечень объектов

			объектов капитального строительства	
1	2	3	4	5
Хранение автотранспорта	2.7.1	Размещение отдельно стоящих и пристроенных гаражей, в том числе подземных, предназначенных для хранения автотранспорта, в том числе с разделением на машино-места, за исключением гаражей, размещение которых предусмотрено содержанием видов разрешенного использования с кодами 2.7.2, 4.9	Предельные размеры земельных участков определяются в соответствии с действующими нормативами*. Минимальный отступ от границы земельного участка определяется в соответствии с действующими нормативами*. Предельное количество этажей (или предельная высота) определяется в соответствии с действующими нормативами*. Максимальный процент застройки в границах земельного участка – 80%	Объекты инженерной и коммунальной инфраструктуры (Объекты водоснабжения, теплоснабжения, газоснабжения, водотока, слаботочных сетей, объекты связи, объекты электроэнергетики и т.п.)
Осуществление религиозных обрядов	3.7.1	Размещение зданий и сооружений, предназначенных для совершения религиозных обрядов и церемоний (в том числе церкви, соборы, храмы, часовни, мечети, молельные дома, синагоги)	Предельные размеры земельных участков определяются в соответствии с действующими нормативами*. Минимальный отступ от границы земельного участка определяется в соответствии с действующими нормативами*. Предельное количество этажей (или предельная высота) определяется в соответствии с дей-	Объекты инженерной и коммунальной инфраструктуры (Объекты водоснабжения, теплоснабжения, газоснабжения, водотока, слаботочных сетей, объекты связи, объекты электроэнергетики и т.п.)

1	2	3	4	5
			ствующими нормативами*. Максимальный процент застройки в границах земельного участка – 75%	
Автомобильные мойки	4.9.1.3	Размещение автомобильных моек, а также размещение магазинов сопутствующей торговли	Предельные размеры земельных участков определяются в соответствии с действующими нормативами*. Минимальный отступ от границы земельного участка определяется в соответствии с действующими нормативами*. Предельное количество этажей (или предельная высота) определяется в соответствии с действующими нормативами*. Максимальный процент застройки в границах земельного участка – 65%	Объекты инженерной и коммунальной инфраструктуры (Объекты водоснабжения, теплоснабжения, газоснабжения, водоотведения, слаботоочных сетей, объекты связи, объекты электроэнергетики и т.п.)
Ремонт автомобилей	4.9.1.4	Размещение мастерских, предназначенных для ремонта и обслуживания автомобилей, и прочих объектов дорожного сервиса, а также размещение магазинов сопутствующей торговли	Предельные размеры земельных участков определяются в соответствии с действующими нормативами*. Минимальный отступ от границы земельного участка определяется в соответствии с действующими нормативами*. Предельное количество этажей	Объекты инженерной и коммунальной инфраструктуры (Объекты водоснабжения, теплоснабжения, газоснабжения, водоотведения, слаботоочных сетей, объекты связи, объекты электроэнергетики и т.п.)

1	2	3	4	5
			(или предельная высота) определяется в соответствии с действующими нормативами*. Максимальный процент застройки в границах земельного участка – 65%	
Стоянка транспортных средств	4.9.2	Размещение стоянок (парковок) легковых автомобилей и других мототранспортных средств, в том числе мотоциклов, мотороллеров, мотоциклов, мопедов, скутеров, за исключением встроенных, пристроенных и встроенно-пристроенных стоянок	Предельные (минимальные и (или) максимальные) размеры земельных участков, предельные параметры разрешенного строительства, реконструкции объектов капитального строительства определяются в соответствии с действующими нормативами*	Объекты инженерной и коммунальной инфраструктуры (Объекты водоснабжения, теплоснабжения, газоснабжения, водоотведения, слаботочных сетей, объекты связи, объекты электроэнергетики и т.п.)
Связь	6.8	Размещение объектов связи, радиовещания, телевидения, включая воздушные радиорелейные, надземные и подземные кабельные линии связи, линии радиофикации, антенные поля, усилительные пункты на кабельных линиях связи, инфраструктуру спутниковой связи и телерадиовещания, за исключением объектов связи, размещение которых предусмотрено со-	Предельные размеры земельных участков не подлежат установлению. Минимальный отступ от границы земельного участка не подлежит установлению. Предельное количество этажей (или предельная высота) не подлежит установлению. Максимальный процент застройки в границах земельного участка – 90%	Объекты инженерной и коммунальной инфраструктуры (Объекты водоснабжения, теплоснабжения, газоснабжения, водоотведения, слаботочных сетей, объекты связи, объекты электроэнергетики и т.п.)

1	2	3	4	5
		держанием видов разрешенного использования с кодами 3.1.1, 3.2.3		
Склад	6.9	Размещение сооружений, имеющих назначение по временному хранению, распределению и перевалке грузов (за исключением хранения стратегических запасов), не являющихся частями производственных комплексов, на которых был создан груз: промышленные базы, склады, погрузочные терминалы и доки, нефтехранилища и нефтеналивные станции, газовые хранилища и обслуживающие их газоконденсатные и газоперекачивающие станции, элеваторы и продовольственные склады, за исключением железнодорожных перевалочных складов	Предельные размеры земельных участков определяются в соответствии с действующими нормативами*. Минимальный отступ от границы земельного участка определяется в соответствии с действующими нормативами*. Минимальный отступ от красной линии до линии застройки определяется в соответствии с действующими нормативами*. Максимальный процент застройки в границах земельного участка – 60%	Объекты инженерной и коммунальной инфраструктуры (Объекты водоснабжения, теплоснабжения, газоснабжения, водотока, слаботочных сетей, объекты связи, объекты электроэнергетики и т.п.), объекты постоянного и временного хранения автотранспорта
Складские площадки	6.9.1	Временное хранение, распределение и перевалка грузов (за исключением хранения стратегических запасов) на открытом воздухе	Предельные размеры земельных участков определяются в соответствии с действующими нормативами*. Минимальный отступ от гра-	Объекты инженерной и коммунальной инфраструктуры (Объекты водоснабжения, теплоснабжения, газоснабжения, водо-

1	2	3	4	5
			<p>ницы земельного участка определяется в соответствии с действующими нормативами*.</p> <p>Минимальный отступ от красной линии до линии застройки определяется в соответствии с действующими нормативами*.</p> <p>Максимальный процент застройки в границах земельного участка – 60%</p>	<p>отведения, слаботочных сетей, объекты связи, объекты электроэнергетики и т.п.)</p>
Стоянки транспорта общего пользования	7.2.3	Размещение стоянок транспортных средств, осуществляющих перевозки людей по установленному маршруту	<p>Предельные размеры земельных участков определяются в соответствии с действующими нормативами*.</p> <p>Минимальный отступ от границы земельного участка определяется в соответствии с действующими нормативами*.</p> <p>Минимальный отступ от красной линии до линии застройки – определяется в соответствии с действующими нормативами*.</p> <p>Максимальный процент застройки в границах земельного участка не подлежит установлению</p>	<p>Объекты инженерной и коммунальной инфраструктуры (Объекты водоснабжения, теплоснабжения, газоснабжения, водоотведения, слаботочных сетей, объекты связи, объекты электроэнергетики и т.п.)</p>

ТЕРРИТОРИАЛЬНАЯ ЗОНА «ОУ» – ЗОНА ОБРАЗОВАНИЯ И ПРОСВЕЩЕНИЯ

Основные виды и параметры разрешенного строительства, реконструкции объектов капитального строительства

Виды разрешенного использования				Вспомогательные виды разрешенного использования
Наименование	Код	Описание	Предельные (минимальные и (или) максимальные) размеры земельных участков и предельные параметры разрешенного строительства, реконструкции объектов капитального строительства	перечень объектов
1	2	3	4	5
Предоставление коммунальных услуг	3.1.1	Размещение зданий и сооружений, обеспечивающих поставку воды, тепла, электричества, газа, отвод канализационных стоков, очистку и уборку объектов недвижимости (котельных, водозаборов, очистных сооружений, насосных станций, водопроводов, линий электропередач, трансформаторных подстанций, газопроводов, линий связи, телефонных станций, канализаций, стоянок, гаражей и мастерских	Предельные (минимальные и (или) максимальные) размеры земельных участков, предельные параметры разрешенного строительства, реконструкции объектов капитального строительства определяются в соответствии с действующими нормативами*	—

1	2	3	4	5
		для обслуживания уборочной и аварийной техники, сооружений, необходимых для сбора и плавки снега)		
Образование и просвещение	3.5	Размещение объектов капитального строительства, предназначенных для воспитания, образования и просвещения. Содержание данного вида разрешенного использования включает в себя содержание видов разрешенного использования с кодами 3.5.1 – 3.5.2	Предельные размеры земельных участков определяются в соответствии с действующими нормативами*. Минимальный отступ от границы земельного участка определяется в соответствии с действующими нормативами*. Предельное количество этажей (или предельная высота) определяется в соответствии с действующими нормативами*. Максимальный процент застройки в границах земельного участка – 40%	Объекты инженерной и коммунальной инфраструктуры (Объекты водоснабжения, теплоснабжения, газоснабжения, водоотведения, слаботочных сетей, объекты связи, объекты электроэнергетики и т.п.), общежития, мастерские, лаборатории, выставочные залы, предприятия общественного питания объекты постоянного и временного хранения автотранспорта, если их размещение не причиняет вреда окружающей среде и санитарному благополучию
Дошкольное, начальное и среднее общее образование	3.5.1	Размещение объектов капитального строительства, предназначенных для просвещения, дошкольного, начального и среднего общего образования	Предельные размеры земельных участков определяются в соответствии с действующими нормативами*. Минимальный отступ от гра-	Объекты инженерной и коммунальной инфраструктуры (Объекты водоснабжения, теплоснабжения, газоснабжения,

1	2	3	4	5
		(детские ясли, детские сады, школы, лицеи, гимназии, художественные, музыкальные школы, образовательные кружки и иные организации, осуществляющие деятельность по воспитанию, образованию и просвещению), в том числе зданий, спортивных сооружений, предназначенных для занятия обучающихся физической культурой и спортом	ницы земельного участка определяется в соответствии с действующими нормативами*. Предельное количество этажей (или предельная высота) определяется в соответствии с действующими нормативами*. Максимальный процент застройки в границах земельного участка – 40%	водоотведения, слаботочных сетей, объекты связи, объекты электроэнергетики и т.п.), общежития
Среднее и высшее профессиональное образование	3.5.2	Размещение объектов капитального строительства, предназначенных для профессионального образования и просвещения (профессиональные технические училища, колледжи, художественные, музыкальные училища, общества знаний, институты, университеты, организации по переподготовке и повышению квалификации специалистов и иные организации, осуществляющие деятельность по образованию и просвещению), в том числе зданий, спортивных сооруже-	Предельные размеры земельных участков определяются в соответствии с действующими нормативами*. Минимальный отступ от границы земельного участка определяется в соответствии с действующими нормативами*. Предельное количество этажей (или предельная высота) определяется в соответствии с действующими нормативами*. Максимальный процент застройки в границах земельного участка – 40%	Объекты инженерной и коммунальной инфраструктуры (Объекты водоснабжения, теплоснабжения, газоснабжения, водоотведения, слаботочных сетей, объекты связи, объекты электроэнергетики и т.п.), общежития, мастерские, лаборатории, выставочные залы, предприятия общественного питания объекты постоянного и временного хранения автотранспорта, если их размещение не причиняет

1	2	3	4	5
		ний, предназначенных для занятия обучающихся физической культурой и спортом		вреда окружающей среде и санитарному благополучию
Обеспечение занятий спортом в помещениях	5.1.2	Размещение спортивных клубов, спортивных залов, бассейнов, физкультурно-оздоровительных комплексов в зданиях и сооружениях	<p>Предельные размеры земельных участков определяются в соответствии с действующими нормативами*.</p> <p>Минимальный отступ от границы земельного участка определяется в соответствии с действующими нормативами*.</p> <p>Предельное количество этажей (или предельная высота) определяется в соответствии с действующими нормативами*.</p> <p>Максимальный процент застройки в границах земельного участка – 80%</p>	Объекты инженерной и коммунальной инфраструктуры (Объекты водоснабжения, теплоснабжения, газоснабжения, водотока, слаботочных сетей, объекты связи, объекты электроэнергетики и т.п.), предприятия общественного питания, объекты постоянного и временного хранения автотранспорта, если их размещение не причиняет вреда окружающей среде и санитарному благополучию
Площадки для занятий спортом	5.1.3	Размещение площадок для занятия спортом и физкультурой на открытом воздухе (физкультурные площадки, беговые дорожки, поля для спортивной игры)	<p>Предельные размеры земельных участков определяются в соответствии с действующими нормативами*.</p> <p>Минимальный отступ от границы земельного участка определяется в соответствии с действующими нормативами*.</p> <p>Предельное количество этажей</p>	Объекты инженерной и коммунальной инфраструктуры (Объекты водоснабжения, теплоснабжения, газоснабжения, водотока, слаботочных сетей, объекты связи, объекты электроэнергетики и т.п.), объекты постоянного

1	2	3	4	5
			<p>(или предельная высота) определяется в соответствии с действующими нормативами*.</p> <p>Максимальный процент застройки в границах земельного участка – 60%.</p> <p>Расстояния от границы жилой застройки до открытых физкультурно-оздоровительных сооружений открытого типа должны составлять:</p> <p>со стационарными трибунами вместимостью свыше 500 мест – 300 м;</p> <p>со стационарными трибунами вместимостью от 100 до 500 мест – 100 м;</p> <p>со стационарными трибунами вместимостью до 100 мест – 50 м</p>	и временного хранения автотранспорта, если их размещение не причиняет вреда окружающей среде и санитарному благополучию
Земельные участки (территории) общего пользования	12.0	Земельные участки общего пользования. Содержание данного вида разрешенного использования включает в себя содержание видов разрешенного использования с кодами 12.0.1 – 12.0.2	Не распространяются	Объекты инженерной и коммунальной инфраструктуры (Объекты водоснабжения, теплоснабжения, газоснабжения, водоотведения, слаботочных сетей, объекты связи, объекты электроэнергетики и

1	2	3	4	5
				т.п.)
Улично-дорожная сеть	12.0.1	Размещение объектов улично-дорожной сети: автомобильных дорог, трамвайных путей и пешеходных тротуаров в границах населенных пунктов, пешеходных переходов, бульваров, площадей, проездов, велодорожек и объектов вело-транспортной и инженерной инфраструктуры; размещение придорожных стоянок (парковок) транспортных средств в границах городских улиц и дорог, за исключением предусмотренных видами разрешенного использования с кодами 2.7.1, 4.9, 7.2.3, а также некапитальных сооружений, предназначенных для охраны транспортных средств	Не распространяются	Объекты инженерной и коммунальной инфраструктуры (Объекты водоснабжения, теплоснабжения, газоснабжения, водоотведения, слаботочных сетей, объекты связи, объекты электроэнергетики и т.п.)
Благоустройство территории	12.0.2	Размещение декоративных, технических, планировочных, конструктивных устройств, элементов озеленения, различных видов оборудования и оформления, малых архитектурных форм, некапитальных	Не распространяются	Объекты инженерной и коммунальной инфраструктуры (Объекты водоснабжения, теплоснабжения, газоснабжения, водоотведения, слаботочных сетей, объекты связи, объ-

1	2	3	4	5
		нестационарных строений и сооружений, информационных щитов и указателей, применяемых как составные части благоустройства территории, общественных туалетов		екты электроэнергетики и т.п.)

Условно разрешенные виды и параметры разрешенного строительства, реконструкции объектов капитального строительства

Виды разрешенного использования				Вспомогательные виды разрешенного использования
Наименование	Код	Описание	Предельные (минимальные и (или) максимальные) размеры земельных участков и предельные параметры разрешенного строительства, реконструкции объектов капитального строительства	перечень объектов
1	2	3	4	5
Осуществление религиозных обрядов	3.7.1	Размещение зданий и сооружений, предназначенных для совершения религиозных обрядов и церемоний (в том числе церкви, соборы, храмы, часовни, мечети, молельные дома, синагоги)	Предельные размеры земельных участков определяются в соответствии с действующими нормативами*. Минимальный отступ от границы земельного участка определяется в соответствии с действующими нормативами*.	Объекты инженерной и коммунальной инфраструктуры (Объекты водоснабжения, теплоснабжения, газоснабжения, водоотведения, слаботочных сетей, объекты связи, объекты электроэнергетики и

1	2	3	4	5
			Предельное количество этажей (или предельная высота) определяется в соответствии с действующими нормативами*. Максимальный процент застройки в границах земельного участка – 75%	т.п.)
Стоянка транспортных средств	4.9.2	Размещение стоянок (парковок) легковых автомобилей и других мототранспортных средств, в том числе мотоциклов, мотороллеров, мотоколясок, мопедов, скутеров, за исключением встроенных, пристроенных и встроенно-пристроенных стоянок	Предельные (минимальные и (или) максимальные) размеры земельных участков, предельные параметры разрешенного строительства, реконструкции объектов капитального строительства определяются в соответствии с действующими нормативами*	Объекты инженерной и коммунальной инфраструктуры (Объекты водоснабжения, теплоснабжения, газоснабжения, водоотведения, слаботочных сетей, объекты связи, объекты электроэнергетики и т.п.)
Обеспечение спортивно-зрелищных мероприятий	5.1.1	Размещение спортивно-зрелищных зданий и сооружений, имеющих специальные места для зрителей от 500 мест (стадионов, дворцов спорта, ледовых дворцов, ипподромов)	Предельные размеры земельных участков определяются в соответствии с действующими нормативами*. Минимальный отступ от границы земельного участка определяется в соответствии с действующими нормативами*. Предельное количество этажей (или предельная высота) определяется в соответствии с действующими нормативами*.	Объекты инженерной и коммунальной инфраструктуры (Объекты водоснабжения, теплоснабжения, газоснабжения, водоотведения, слаботочных сетей, объекты связи, объекты электроэнергетики и т.п.) объекты постоянного и временного хранения автотранспорта, объекты общественного питания

1	2	3	4	5
			Максимальный процент застройки в границах земельного участка – 80%	
Оборудованные площадки для занятий спортом	5.1.4	Размещение сооружений для занятия спортом и физкультурой на открытом воздухе (теннисные корты, автодромы, мотодромы, трамплины, спортивные стрельбища)	Предельные размеры земельных участков определяются в соответствии с действующими нормативами*. Минимальный отступ от границы земельного участка определяется в соответствии с действующими нормативами*. Предельное количество этажей (или предельная высота) определяется в соответствии с действующими нормативами*. Максимальный процент застройки в границах земельного участка – 60%	Объекты инженерной и коммунальной инфраструктуры (Объекты водоснабжения, теплоснабжения, газоснабжения, водоотведения, слаботочных сетей, объекты связи, объекты электроэнергетики и т.п.), объекты постоянного и временного хранения автотранспорта, объекты общественного питания
Спортивные базы	5.1.7	Размещение спортивных баз и лагерей, в которых осуществляется спортивная подготовка длительно проживающих в них лиц	Предельные размеры земельных участков определяются в соответствии с действующими нормативами*. Минимальный отступ от границы земельного участка определяется в соответствии с действующими нормативами*. Предельное количество этажей (или предельная высота) опре-	Объекты инженерной и коммунальной инфраструктуры (Объекты водоснабжения, теплоснабжения, газоснабжения, водоотведения, слаботочных сетей, объекты связи, объекты электроэнергетики и т.п.), спортивные площадки, общежития, объекты

1	2	3	4	5
			деляется в соответствии с действующими нормативами*. Максимальный процент застройки в границах земельного участка – 80%	постоянного и временного хранения автотранспорта

ТЕРРИТОРИАЛЬНАЯ ЗОНА «ОС» – ЗОНА СПОРТИВНОГО НАЗНАЧЕНИЯ

Основные виды и параметры разрешенного строительства, реконструкции объектов капитального строительства

Виды разрешенного использования				Вспомогательные виды разрешенного использования
Наименование	Код	Описание	Предельные (минимальные и (или) максимальные) размеры земельных участков и предельные параметры разрешенного строительства, реконструкции объектов капитального строительства	перечень объектов
1	2	3	4	5
Передвижное жилье	2.4	Размещение сооружений, пригодных к использованию в качестве жилья (палаточные городки, кемпинги, жилые вагончики, жилые прицепы), в том числе с возможностью подключения названных объектов	Предельные размеры земельных участков не подлежат установлению. Минимальный отступ от границы земельного участка не подлежит установлению. Предельное количество этажей	Объекты инженерной и коммунальной инфраструктуры (Объекты водоснабжения, теплоснабжения, газоснабжения, водоотведения, слаботочных сетей, объекты связи, объ-

1	2	3	4	5
		к инженерным сетям, находящимся на земельном участке или на земельных участках, имеющих инженерные сооружения, предназначенных для общего пользования	(или предельная высота) – 3 надземных этажа. Максимальный процент застройки в границах земельного участка не подлежит установлению	екты электроэнергетики и т.п.)
Предоставление коммунальных услуг	3.1.1	Размещение зданий и сооружений, обеспечивающих поставку воды, тепла, электричества, газа, отвод канализационных стоков, очистку и уборку объектов недвижимости (котельных, водозаборов, очистных сооружений, насосных станций, водопроводов, линий электропередач, трансформаторных подстанций, газопроводов, линий связи, телефонных станций, канализаций, стоянок, гаражей и мастерских для обслуживания уборочной и аварийной техники, сооружений, необходимых для сбора и плавки снега)	Предельные (минимальные и (или) максимальные) размеры земельных участков, предельные параметры разрешенного строительства, реконструкции объектов капитального строительства определяются в соответствии с действующими нормативами*	–
Магазины	4.4	Размещение объектов капитального строительства, предназначенных для продажи товаров, торговая площадь кото-	Предельные размеры земельных участков определяются в соответствии с действующими нормативами*.	Объекты инженерной и коммунальной инфраструктуры (Объекты водоснабжения, теплоснабже-

1	2	3	4	5
		рых составляет до 5000 кв. м	<p>Минимальный отступ от границы земельного участка определяется в соответствии с действующими нормативами*.</p> <p>Предельное количество этажей (или предельная высота) определяется в соответствии с действующими нормативами*.</p> <p>Максимальный процент застройки в границах земельного участка – 70%.</p> <p>Максимальный размер торговой площади – 1500 кв.м</p>	<p>ния, газоснабжения, водоотведения, слаботочных сетей, объекты связи, объекты электроэнергетики и т.п.), объекты постоянного и временного хранения автотранспорта, если их размещение не причиняет вреда окружающей среде и санитарному благополучию</p>
Обеспечение спортивно-зрелищных мероприятий	5.1.1	Размещение спортивно-зрелищных зданий и сооружений, имеющих специальные места для зрителей от 500 мест (стадионов, дворцов спорта, ледовых дворцов, ипподромов)	<p>Предельные размеры земельных участков определяются в соответствии с действующими нормативами*.</p> <p>Минимальный отступ от границы земельного участка определяется в соответствии с действующими нормативами*.</p> <p>Предельное количество этажей (или предельная высота) определяется в соответствии с действующими нормативами*.</p> <p>Максимальный процент застройки в границах земельного участка – 80%</p>	<p>Объекты инженерной и коммунальной инфраструктуры (Объекты водоснабжения, теплоснабжения, газоснабжения, водоотведения, слаботочных сетей, объекты связи, объекты электроэнергетики и т.п.) объекты постоянного и временного хранения автотранспорта, объекты общественного питания</p>

1	2	3	4	5
Обеспечение занятий спортом в помещениях	5.1.2	Размещение спортивных клубов, спортивных залов, бассейнов, физкультурно-оздоровительных комплексов в зданиях и сооружениях	<p>Предельные размеры земельных участков определяются в соответствии с действующими нормативами*.</p> <p>Минимальный отступ от границы земельного участка определяется в соответствии с действующими нормативами*.</p> <p>Предельное количество этажей (или предельная высота) определяется в соответствии с действующими нормативами*.</p> <p>Максимальный процент застройки в границах земельного участка – 80%</p>	Объекты инженерной и коммунальной инфраструктуры (Объекты водоснабжения, теплоснабжения, газоснабжения, водотока, слаботочных сетей, объекты связи, объекты электроэнергетики и т.п.), предприятия общественного питания, объекты постоянного и временного хранения автотранспорта, если их размещение не причиняет вреда окружающей среде и санитарному благополучию
Площадки для занятий спортом	5.1.3	Размещение площадок для занятия спортом и физкультурой на открытом воздухе (физкультурные площадки, беговые дорожки, поля для спортивной игры)	<p>Предельные размеры земельных участков определяются в соответствии с действующими нормативами*.</p> <p>Минимальный отступ от границы земельного участка определяется в соответствии с действующими нормативами*.</p> <p>Предельное количество этажей (или предельная высота) определяется в соответствии с действующими нормативами*.</p>	Объекты инженерной и коммунальной инфраструктуры (Объекты водоснабжения, теплоснабжения, газоснабжения, водотока, слаботочных сетей, объекты связи, объекты электроэнергетики и т.п.), объекты постоянного и временного хранения автотранспорта, если их размещение не причиняет

1	2	3	4	5
			<p>Максимальный процент застройки в границах земельного участка – 60%.</p> <p>Расстояния от границы жилой застройки до открытых физкультурно-оздоровительных сооружений открытого типа должны составлять:</p> <p>со стационарными трибунами вместимостью свыше 500 мест – 300 м;</p> <p>со стационарными трибунами вместимостью от 100 до 500 мест – 100 м;</p> <p>со стационарными трибунами вместимостью до 100 мест – 50 м</p>	<p>вреда окружающей среде и санитарному благополучию</p>
Оборудованные площадки для занятий спортом	5.1.4	Размещение сооружений для занятия спортом и физкультурой на открытом воздухе (теннисные корты, автодромы, мотодромы, трамплины, спортивные стрельбища)	<p>Предельные размеры земельных участков определяются в соответствии с действующими нормативами*.</p> <p>Минимальный отступ от границы земельного участка определяется в соответствии с действующими нормативами*.</p> <p>Предельное количество этажей (или предельная высота) определяется в соответствии с дей-</p>	<p>Объекты инженерной и коммунальной инфраструктуры (Объекты водоснабжения, теплоснабжения, газоснабжения, водоотведения, слаботочных сетей, объекты связи, объекты электроэнергетики и т.п.), объекты постоянного и временного хранения автотранспорта, объекты</p>

1	2	3	4	5
			ствующими нормативами*. Максимальный процент застройки в границах земельного участка – 60%	общественного питания
Водный спорт	5.1.5	Размещение спортивных сооружений для занятия водными видами спорта (причалы и сооружения, необходимые для организации водных видов спорта и хранения соответствующего инвентаря)	Предельные размеры земельных участков определяются в соответствии с действующими нормативами*. Минимальный отступ от границы земельного участка определяется в соответствии с действующими нормативами*. Предельное количество этажей (или предельная высота) определяется в соответствии с действующими нормативами*. Максимальный процент застройки в границах земельного участка – 80%	Объекты инженерной и коммунальной инфраструктуры (Объекты водоснабжения, теплоснабжения, газоснабжения, водоотведения, слаботочных сетей, объекты связи, объекты электроэнергетики и т.п.), предприятия общественного питания, гостиницы, объекты постоянного и временного хранения автотранспорта, если их размещение не причиняет вреда окружающей среде и санитарному благополучию
Обеспечение внутреннего правопорядка	8.3	Размещение объектов капитального строительства, необходимых для подготовки и поддержания в готовности органов внутренних дел, Росгвардии и спасательных служб, в которых существует	Предельные размеры земельных участков определяются в соответствии с действующими нормативами*. Минимальный отступ от границы земельного участка определяется в соответствии с дей-	Объекты инженерной и коммунальной инфраструктуры (Объекты водоснабжения, теплоснабжения, газоснабжения, водоотведения, слаботочных сетей, объекты связи, объ-

1	2	3	4	5
		военизированная служба; размещение объектов гражданской обороны, за исключением объектов гражданской обороны, являющихся частями производственных зданий	ствующими нормативами*. Предельное количество этажей (или предельная высота) определяется в соответствии с действующими нормативами*. Максимальный процент застройки в границах земельного участка – 80%	екты электроэнергетики и т.п.), предприятия общественного питания, общественного и временного хранения автотранспорта, если их размещение не причиняет вреда окружающей среде и санитарному благополучию
Историко-культурная деятельность	9.3	Сохранение и изучение объектов культурного наследия народов Российской Федерации (памятников истории и культуры), в том числе: объектов археологического наследия, достопримечательных мест, мест бытования исторических промыслов, производств и ремесел, исторических поселений, недействующих военных и гражданских захоронений, объектов культурного наследия, хозяйственная деятельность, являющаяся историческим промыслом или ремеслом, а также хозяйственная деятельность, обеспечива-	Не распространяются	–

1	2	3	4	5
		ющая познавательный туризм		
Общее пользование водными объектами	11.1	Использование земельных участков, примыкающих к водным объектам способами, необходимыми для осуществления общего водопользования (водопользования, осуществляемого гражданами для личных нужд, а также забор (изъятие) водных ресурсов для целей питьевого и хозяйственно-бытового водоснабжения, купание, использование маломерных судов, водных мотоциклов и других технических средств, предназначенных для отдыха на водных объектах, водопой, если соответствующие запреты не установлены законодательством)	Не распространяются	—
Земельные участки (территории) общего пользования	12.0	Земельные участки общего пользования. Содержание данного вида разрешенного использования включает в себя содержание видов разрешенного использования с кодами 12.0.1 – 12.0.2	Не распространяются	Объекты инженерной и коммунальной инфраструктуры (Объекты водоснабжения, теплоснабжения, газоснабжения, водотока, слаботочных сетей, объекты связи, объекты электроэнергетики и

1	2	3	4	5
				т.п.)
Улично-дорожная сеть	12.0.1	Размещение объектов улично-дорожной сети: автомобильных дорог, трамвайных путей и пешеходных тротуаров в границах населенных пунктов, пешеходных переходов, бульваров, площадей, проездов, велосипедных дорожек и объектов велотранспортной и инженерной инфраструктуры; размещение придорожных стоянок (парковок) транспортных средств в границах городских улиц и дорог, за исключением предусмотренных видами разрешенного использования с кодами 2.7.1, 4.9, 7.2.3, а также некапитальных сооружений, предназначенных для охраны транспортных средств	Не распространяются	Объекты инженерной и коммунальной инфраструктуры (Объекты водоснабжения, теплоснабжения, газоснабжения, водоотведения, слаботочных сетей, объекты связи, объекты электроэнергетики и т.п.)
Благоустройство территории	12.0.2	Размещение декоративных, технических, планировочных, конструктивных устройств, элементов озеленения, различных видов оборудования и оформления, малых архитектурных форм, некапитальных	Не распространяются	Объекты инженерной и коммунальной инфраструктуры (Объекты водоснабжения, теплоснабжения, газоснабжения, водоотведения, слаботочных сетей, объекты связи, объ-

1	2	3	4	5
		нестационарных строений и сооружений, информационных щитов и указателей, применяемых как составные части благоустройства территории, общественных туалетов		екты электроэнергетики и т.п.)

Условно разрешенные виды и параметры разрешенного строительства, реконструкции объектов капитального строительства

Виды разрешенного использования				Вспомогательные виды разрешенного использования
Наименование	Код	Описание	Предельные (минимальные и (или) максимальные) размеры земельных участков и предельные параметры разрешенного строительства, реконструкции объектов капитального строительства	перечень объектов
1	2	3	4	5
Общежития	3.2.4	Размещение зданий, предназначенных для размещения общежитий, предназначенных для проживания граждан на время их работы, службы или обучения, за исключением зданий, размещение которых предусмотрено содержанием	Предельные размеры земельных участков определяются в соответствии с действующими нормативами, в том числе с противопожарными, санитарно-гигиеническими нормами*. Минимальный отступ от границы земельного участка опре-	Объекты инженерной и коммунальной инфраструктуры (Объекты водоснабжения, теплоснабжения, газоснабжения, водоотведения, слаботочных сетей, объекты связи, объекты электроэнергетики и

1	2	3	4	5
		вида разрешенного использования с кодом 4.7	деляется в соответствии с действующими нормативами, в том числе с противопожарными, санитарно-гигиеническими нормами*. Предельное количество этажей (или предельная высота) определяется в соответствии с действующими нормативами, в том числе с противопожарными, санитарно-гигиеническими нормами*. Максимальный процент застройки в границах земельного участка – 80%	т.п.), объекты постоянного и временного хранения автотранспорта, если их размещение не причиняет вреда окружающей среде и санитарному благополучию
Осуществление религиозных обрядов	3.7.1	Размещение зданий и сооружений, предназначенных для совершения религиозных обрядов и церемоний (в том числе церкви, соборы, храмы, часовни, мечети, молельные дома, синагоги)	Предельные размеры земельных участков определяются в соответствии с действующими нормативами*. Минимальный отступ от границы земельного участка определяется в соответствии с действующими нормативами*. Предельное количество этажей (или предельная высота) определяется в соответствии с действующими нормативами*. Максимальный процент за-	Объекты инженерной и коммунальной инфраструктуры (Объекты водоснабжения, теплоснабжения, газоснабжения, водоотведения, слаботочных сетей, объекты связи, объекты электроэнергетики и т.п.)

1	2	3	4	5
			стройки в границах земельного участка – 75%	
Служебные гаражи	4.9	Размещение постоянных или временных гаражей, стоянок для хранения служебного автотранспорта, используемого в целях осуществления видов деятельности, предусмотренных видами разрешенного использования с кодами 3.0, 4.0, а также для стоянки и хранения транспортных средств общего пользования, в том числе в депо	Предельные размеры земельных участков определяются в соответствии с действующими нормативами*. Минимальный отступ от границы земельного участка определяется в соответствии с действующими нормативами*. Предельное количество этажей (или предельная высота) определяется в соответствии с действующими нормативами*. Максимальный процент застройки в границах земельного участка – 80%	Объекты инженерной и коммунальной инфраструктуры (Объекты водоснабжения, теплоснабжения, газоснабжения, водотока, слаботочных сетей, объекты связи, объекты электроэнергетики и т.п.)
Стоянка транспортных средств	4.9.2	Размещение стоянок (парковок) легковых автомобилей и других мототранспортных средств, в том числе мотоциклов, мотороллеров, мотокосилок, мопедов, скутеров, за исключением встроенных, пристроенных и встроенно-пристроенных стоянок	Предельные (минимальные и (или) максимальные) размеры земельных участков, предельные параметры разрешенного строительства, реконструкции объектов капитального строительства определяются в соответствии с действующими нормативами*	Объекты инженерной и коммунальной инфраструктуры (Объекты водоснабжения, теплоснабжения, газоснабжения, водотока, слаботочных сетей, объекты связи, объекты электроэнергетики и т.п.)
Авиационный спорт	5.1.6	Размещение спортивных сооружений для занятия авиаци-	Предельные размеры земельных участков определяются в	Объекты инженерной и коммунальной инфра-

1	2	3	4	5
		онными видами спорта (ангары, взлетно-посадочные площадки и иные сооружения, необходимые для организации авиационных видов спорта и хранения соответствующего инвентаря)	соответствии с действующими нормативами*. Минимальный отступ от границы земельного участка определяется в соответствии с действующими нормативами*. Предельное количество этажей (или предельная высота) определяется в соответствии с действующими нормативами*. Максимальный процент застройки в границах земельного участка – 80%	структуры (Объекты водоснабжения, теплоснабжения, газоснабжения, водотока, слаботочных сетей, объекты связи, объекты электроэнергетики и т.п.), объекты постоянного и временного хранения автотранспорта, объекты общественного питания
Спортивные базы	5.1.7	Размещение спортивных баз и лагерей, в которых осуществляется спортивная подготовка длительно проживающих в них лиц	Предельные размеры земельных участков определяются в соответствии с действующими нормативами*. Минимальный отступ от границы земельного участка определяется в соответствии с действующими нормативами*. Предельное количество этажей (или предельная высота) определяется в соответствии с действующими нормативами*. Максимальный процент застройки в границах земельного участка – 80%	Объекты инженерной и коммунальной инфраструктуры (Объекты водоснабжения, теплоснабжения, газоснабжения, водотока, слаботочных сетей, объекты связи, объекты электроэнергетики и т.п.), спортивные площадки, общежития, объекты постоянного и временного хранения автотранспорта

1	2	3	4	5
Связь	6.8	Размещение объектов связи, радиовещания, телевидения, включая воздушные радиорелейные, надземные и подземные кабельные линии связи, линии радиофикации, антенные поля, усилительные пункты на кабельных линиях связи, инфраструктуру спутниковой связи и телерадиовещания, за исключением объектов связи, размещение которых предусмотрено содержанием видов разрешенного использования с кодами 3.1.1, 3.2.3	Предельные размеры земельных участков не подлежат установлению. Минимальный отступ от границы земельного участка не подлежит установлению. Предельное количество этажей (или предельная высота) не подлежит установлению. Максимальный процент застройки в границах земельного участка – 90%	Объекты инженерной и коммунальной инфраструктуры (Объекты водоснабжения, теплоснабжения, газоснабжения, водоотведения, слаботочных сетей, объекты связи, объекты электроэнергетики и т.п.)
Склад	6.9	Размещение сооружений, имеющих назначение по временному хранению, распределению и перевалке грузов (за исключением хранения стратегических запасов), не являющихся частями производственных комплексов, на которых был создан груз: промышленные базы, склады, погрузочные терминалы и доки, нефтехранилища и нефтеналивные станции, газовые хранилища и	Предельные размеры земельных участков определяются в соответствии с действующими нормативами*. Минимальный отступ от границы земельного участка определяется в соответствии с действующими нормативами*. Минимальный отступ от красной линии до линии застройки определяется в соответствии с действующими нормативами*. Максимальный процент за-	Объекты инженерной и коммунальной инфраструктуры (Объекты водоснабжения, теплоснабжения, газоснабжения, водоотведения, слаботочных сетей, объекты связи, объекты электроэнергетики и т.п.), объекты постоянного и временного хранения автотранспорта

1	2	3	4	5
		обслуживающие их газоконденсатные и газоперекачивающие станции, элеваторы и продовольственные склады, за исключением железнодорожных перевалочных складов	стройки в границах земельного участка – 60%	
Стоянки транспорта общего пользования	7.2.3	Размещение стоянок транспортных средств, осуществляющих перевозки людей по установленному маршруту	<p>Предельные размеры земельных участков определяются в соответствии с действующими нормативами*.</p> <p>Минимальный отступ от границы земельного участка определяется в соответствии с действующими нормативами*.</p> <p>Минимальный отступ от красной линии до линии застройки – определяется в соответствии с действующими нормативами*.</p> <p>Максимальный процент застройки в границах земельного участка не подлежит установлению</p>	Объекты инженерной и коммунальной инфраструктуры (Объекты водоснабжения, теплоснабжения, газоснабжения, водоотведения, слаботочных сетей, объекты связи, объекты электроэнергетики и т.п.)

ТЕРРИТОРИАЛЬНАЯ ЗОНА «ОЗ» – ЗОНА ЗДРАВООХРАНЕНИЯ

Основные виды и параметры разрешенного строительства, реконструкции объектов капитального строительства

Виды разрешенного использования				Вспомогательные виды разрешенного использования
Наименование	Код	Описание	Предельные (минимальные и (или) максимальные) размеры земельных участков и предельные параметры разрешенного строительства, реконструкции объектов капитального строительства	перечень объектов
1	2	3	4	5
Предоставление коммунальных услуг	3.1.1	Размещение зданий и сооружений, обеспечивающих поставку воды, тепла, электричества, газа, отвод канализационных стоков, очистку и уборку объектов недвижимости (котельных, водозаборов, очистных сооружений, насосных станций, водопроводов, линий электропередач, трансформаторных подстанций, газопроводов, линий связи, телефонных станций, канализаций, стоянок, гаражей и мастерских	Предельные (минимальные и (или) максимальные) размеры земельных участков, предельные параметры разрешенного строительства, реконструкции объектов капитального строительства определяются в соответствии с действующими нормативами*	–

1	2	3	4	5
		для обслуживания уборочной и аварийной техники, сооружений, необходимых для сбора и плавки снега)		
Оказание социальной помощи населению	3.2.2	Размещение зданий, предназначенных для служб психологической и бесплатной юридической помощи, социальных, пенсионных и иных служб (службы занятости населения, пункты питания малоимущих граждан), в которых осуществляется прием граждан по вопросам оказания социальной помощи и назначения социальных или пенсионных выплат, а также для размещения общественных некоммерческих организаций: некоммерческих фондов, благотворительных организаций, клубов по интересам	Предельные размеры земельных участков определяются в соответствии с действующими нормативами*. Минимальный отступ от границы земельного участка определяется в соответствии с действующими нормативами*. Предельное количество этажей (или предельная высота) определяется в соответствии с действующими нормативами*. Максимальный процент застройки в границах земельного участка – 80%	Объекты инженерной и коммунальной инфраструктуры (Объекты водоснабжения, теплоснабжения, газоснабжения, водотока, слаботочных сетей, объекты связи, объекты электроэнергетики и т.п.), объекты постоянного и временного хранения автотранспорта, если их размещение не причиняет вреда окружающей среде и санитарному благополучию
Амбулаторно-поликлиническое обслуживание	3.4.1	Размещение объектов капитального строительства, предназначенных для оказания гражданам амбулаторно-поликлинической медицинской помощи (поликлиники, фельд-	Предельные размеры земельных участков определяются в соответствии с действующими нормативами*. Минимальный отступ от границы земельного участка опре-	Объекты инженерной и коммунальной инфраструктуры (Объекты водоснабжения, теплоснабжения, газоснабжения, водотока, слаботочных

1	2	3	4	5
		шерские пункты, пункты здравоохранения, центры матери и ребенка, диагностические центры, молочные кухни, станции донорства крови, клинические лаборатории)	деляется в соответствии с действующими нормативами*. Предельное количество этажей (или предельная высота) определяется в соответствии с действующими нормативами*. Максимальный процент застройки в границах земельного участка – 80%	сетей, объекты связи, объекты электроэнергетики и т.п.), объекты постоянного и временного хранения автотранспорта, если их размещение не причиняет вреда окружающей среде и санитарному благополучию
Стационарное медицинское обслуживание	3.4.2	Размещение объектов капитального строительства, предназначенных для оказания гражданам медицинской помощи в стационарах (больницы, родильные дома, диспансеры, научно-медицинские учреждения и прочие объекты, обеспечивающие оказание услуги по лечению в стационаре); размещение станций скорой помощи; размещение площадок санитарной авиации	Предельные размеры земельных участков определяются в соответствии с действующими нормативами*. Минимальный отступ от границы земельного участка определяется в соответствии с действующими нормативами*. Предельное количество этажей (или предельная высота) определяется в соответствии с действующими нормативами*. Максимальный процент застройки в границах земельного участка – 70%	Объекты инженерной и коммунальной инфраструктуры (Объекты водоснабжения, теплоснабжения, газоснабжения, водотока, слаботочных сетей, объекты связи, объекты электроэнергетики и т.п.), объекты постоянного и временного хранения автотранспорта, если их размещение не причиняет вреда окружающей среде и санитарному благополучию
Медицинские организации особого назначения	3.4.3	Размещение объектов капитального строительства для размещения медицинских организаций, осуществляющих	Предельные размеры земельных участков определяются в соответствии с действующими нормативами*.	Объекты инженерной и коммунальной инфраструктуры (Объекты водоснабжения, теплоснабже-

1	2	3	4	5
		проведение судебно-медицинской и патолого-анатомической экспертизы (морги)	Минимальный отступ от границы земельного участка определяется в соответствии с действующими нормативами*. Предельное количество этажей (или предельная высота) определяется в соответствии с действующими нормативами*. Максимальный процент застройки в границах земельного участка – 70%	ния, газоснабжения, водото-отведения, слаботочных сетей, объекты связи, объекты электроэнергетики и т.п.), объекты постоянного и временного хранения автотранспорта, если их размещение не причиняет вреда окружающей среде и санитарному благополу-чию
Осуществле-ние религиоз-ных обрядов	3.7.1	Размещение зданий и сооруже-ний, предназначенных для со-вершения религиозных обря-дов и церемоний (в том числе церкви, соборы, храмы, часов-ни, мечети, молельные дома, синагоги)	Предельные размеры земель-ных участков определяются в соответствии с действующими нормативами*. Минимальный отступ от гра-ницы земельного участка опре-деляется в соответствии с дей-ствующими нормативами*. Предельное количество этажей (или предельная высота) опре-деляется в соответствии с дей-ствующими нормативами*. Максимальный процент за-стройки в границах земельного участка – 75%	Объекты инженерной и коммунальной инфра-структуры (Объекты водо-снабжения, теплоснабже-ния, газоснабжения, водо-отведения, слаботочных сетей, объекты связи, объ-екты электроэнергетики и т.п.)
Служебные гаражи	4.9	Размещение постоянных или временных гаражей, стоянок	Предельные размеры земель-ных участков определяются в	Объекты инженерной и коммунальной инфра-

1	2	3	4	5
		для хранения служебного автотранспорта, используемого в целях осуществления видов деятельности, предусмотренных видами разрешенного использования с кодами 3.0, 4.0, а также для стоянки и хранения транспортных средств общего пользования, в том числе в депо	соответствии с действующими нормативами*. Минимальный отступ от границы земельного участка определяется в соответствии с действующими нормативами*. Предельное количество этажей (или предельная высота) определяется в соответствии с действующими нормативами*. Максимальный процент застройки в границах земельного участка – 80%	структуры (Объекты водоснабжения, теплоснабжения, газоснабжения, водоотведения, слаботочных сетей, объекты связи, объекты электроэнергетики и т.п.)
Обеспечение внутреннего правопорядка	8.3	Размещение объектов капитального строительства, необходимых для подготовки и поддержания в готовности органов внутренних дел, Росгвардии и спасательных служб, в которых существует военизированная служба; размещение объектов гражданской обороны, за исключением объектов гражданской обороны, являющихся частями производственных зданий	Предельные размеры земельных участков определяются в соответствии с действующими нормативами*. Минимальный отступ от границы земельного участка определяется в соответствии с действующими нормативами*. Предельное количество этажей (или предельная высота) определяется в соответствии с действующими нормативами*. Максимальный процент застройки в границах земельного участка – 80%	Объекты инженерной и коммунальной инфраструктуры (Объекты водоснабжения, теплоснабжения, газоснабжения, водоотведения, слаботочных сетей, объекты связи, объекты электроэнергетики и т.п.), предприятия общественного питания, общежития, объекты постоянного и временного хранения автотранспорта, если их размещение не причиняет вреда окружающей

1	2	3	4	5
				среде и санитарному благополучию
Санаторная деятельность	9.2.1	Размещение санаториев, профилакториев, бальнеологических лечебниц, грязелечебниц, обеспечивающих оказание услуги по лечению и оздоровлению населения; обустройство лечебно-оздоровительных местностей (пляжи, бюветы, места добычи целебной грязи); размещение лечебно-оздоровительных лагерей	Предельные размеры земельных участков определяются в соответствии с действующими нормативами*. Минимальный отступ от границы земельного участка определяется в соответствии с действующими нормативами*. Предельное количество этажей (или предельная высота) определяется в соответствии с действующими нормативами*. Максимальный процент застройки в границах земельного участка – 30%	Объекты инженерной и коммунальной инфраструктуры (Объекты водоснабжения, теплоснабжения, газоснабжения, водотока, слаботочных сетей, объекты связи, объекты электроэнергетики и т.п.), предприятия общественного питания, объекты постоянного и временного хранения автотранспорта, если их размещение не причиняет вреда окружающей среде и санитарному благополучию
Историко-культурная деятельность	9.3	Сохранение и изучение объектов культурного наследия народов Российской Федерации (памятников истории и культуры), в том числе: объектов археологического наследия, достопримечательных мест, мест бытования исторических промыслов, производств и ремесел, историче-	Не распространяются	–

1	2	3	4	5
		ских поселений, недействующих военных и гражданских захоронений, объектов культурного наследия, хозяйственная деятельность, являющаяся историческим промыслом или ремеслом, а также хозяйственная деятельность, обеспечивающая познавательный туризм		
Земельные участки (территории) общего пользования	12.0	Земельные участки общего пользования. Содержание данного вида разрешенного использования включает в себя содержание видов разрешенного использования с кодами 12.0.1 – 12.0.2	Не распространяются	Объекты инженерной и коммунальной инфраструктуры (Объекты водоснабжения, теплоснабжения, газоснабжения, водоотведения, слаботочных сетей, объекты связи, объекты электроэнергетики и т.п.)
Улично-дорожная сеть	12.0.1	Размещение объектов улично-дорожной сети: автомобильных дорог, трамвайных путей и пешеходных тротуаров в границах населенных пунктов, пешеходных переходов, бульваров, площадей, проездов, велосипедных дорожек и объектов велотранспортной и инженерной инфраструктуры;	Не распространяются	Объекты инженерной и коммунальной инфраструктуры (Объекты водоснабжения, теплоснабжения, газоснабжения, водоотведения, слаботочных сетей, объекты связи, объекты электроэнергетики и т.п.)

1	2	3	4	5
		размещение придорожных стоянок (парковок) транспортных средств в границах городских улиц и дорог, за исключением предусмотренных видами разрешенного использования с кодами 2.7.1, 4.9, 7.2.3, а также некапитальных сооружений, предназначенных для охраны транспортных средств		
Благоустройство территории	12.0.2	Размещение декоративных, технических, планировочных, конструктивных устройств, элементов озеленения, различных видов оборудования и оформления, малых архитектурных форм, некапитальных нестационарных строений и сооружений, информационных щитов и указателей, применяемых как составные части благоустройства территории, общественных туалетов	Не распространяются	Объекты инженерной и коммунальной инфраструктуры (Объекты водоснабжения, теплоснабжения, газоснабжения, водотока, слаботочных сетей, объекты связи, объекты электроэнергетики и т.п.)

Условно разрешенные виды и параметры разрешенного строительства, реконструкции объектов капитального строительства

Виды разрешенного использования	Вспомогательные виды разрешенного использования
---------------------------------	---

Наименование	Код	Описание	Предельные (минимальные и (или) максимальные) размеры земельных участков и предельные параметры разрешенного строительства, реконструкции объектов капитального строительства	ния перечень объектов
1	2	3	4	5
Стоянка транспортных средств	4.9.2	Размещение стоянок (парковок) легковых автомобилей и других мототранспортных средств, в том числе мотоциклов, мотороллеров, мотоциклов, мопедов, скутеров, за исключением встроенных, пристроенных и встроенно-пристроенных стоянок	Предельные (минимальные и (или) максимальные) размеры земельных участков, предельные параметры разрешенного строительства, реконструкции объектов капитального строительства определяются в соответствии с действующими нормативами*	Объекты инженерной и коммунальной инфраструктуры (Объекты водоснабжения, теплоснабжения, газоснабжения, водоотведения, слаботочных сетей, объекты связи, объекты электроэнергетики и т.п.)
Связь	6.8	Размещение объектов связи, радиовещания, телевидения, включая воздушные радиорелейные, надземные и подземные кабельные линии связи, линии радиофикации, антенные поля, усилительные пункты на кабельных линиях связи, инфраструктуру спутниковой связи и телерадиовещания, за исключением объектов связи,	Предельные размеры земельных участков не подлежат установлению. Минимальный отступ от границы земельного участка не подлежит установлению. Предельное количество этажей (или предельная высота) не подлежит установлению. Максимальный процент застройки в границах земельного	Объекты инженерной и коммунальной инфраструктуры (Объекты водоснабжения, теплоснабжения, газоснабжения, водоотведения, слаботочных сетей, объекты связи, объекты электроэнергетики и т.п.)

1	2	3	4	5
		размещение которых предусмотрено содержанием видов разрешенного использования с кодами 3.1.1, 3.2.3	участка – 90%	
Стоянки транспорта общего пользования	7.2.3	Размещение стоянок транспортных средств, осуществляющих перевозки людей по установленному маршруту	Предельные размеры земельных участков определяются в соответствии с действующими нормативами*. Минимальный отступ от границы земельного участка определяется в соответствии с действующими нормативами*. Минимальный отступ от красной линии до линии застройки – определяется в соответствии с действующими нормативами*. Максимальный процент застройки в границах земельного участка не подлежит установлению	Объекты инженерной и коммунальной инфраструктуры (Объекты водоснабжения, теплоснабжения, газоснабжения, водоотведения, слаботочных сетей, объекты связи, объекты электроэнергетики и т.п.)

**ТЕРРИТОРИАЛЬНАЯ ЗОНА «ОРК» – ЗОНА РАЗВЛЕЧЕНИЯ, КУЛЬТУРЫ,
ОБЩЕСТВЕННОГО ПИТАНИЯ**

Основные виды и параметры разрешенного строительства, реконструкции объектов капитального строительства

Виды разрешенного использования	Вспомогательные виды разрешенного использования
---------------------------------	---

Наименование	Код	Описание	Предельные (минимальные и (или) максимальные) размеры земельных участков и предельные параметры разрешенного строительства, реконструкции объектов капитального строительства	ния перечень объектов
1	2	3	4	5
Предоставление коммунальных услуг	3.1.1	Размещение зданий и сооружений, обеспечивающих поставку воды, тепла, электричества, газа, отвод канализационных стоков, очистку и уборку объектов недвижимости (котельных, водозаборов, очистных сооружений, насосных станций, водопроводов, линий электропередач, трансформаторных подстанций, газопроводов, линий связи, телефонных станций, канализаций, стоянок, гаражей и мастерских для обслуживания уборочной и аварийной техники, сооружений, необходимых для сбора и плавки снега)	Предельные (минимальные и (или) максимальные) размеры земельных участков, предельные параметры разрешенного строительства, реконструкции объектов капитального строительства определяются в соответствии с действующими нормативами*	—
Оказание услуг связи	3.2.3	Размещение зданий, предназначенных для размещения	Предельные размеры земельных участков определяются в	Объекты инженерной и коммунальной инфра-

1	2	3	4	5
		пунктов оказания услуг почтовой, телеграфной, междугородней и международной телефонной связи	соответствии с действующими нормативами*. Минимальный отступ от границы земельного участка определяется в соответствии с действующими нормативами*. Предельное количество этажей (или предельная высота) определяется в соответствии с действующими нормативами*. Максимальный процент застройки в границах земельного участка – 80%	структуры (Объекты водоснабжения, теплоснабжения, газоснабжения, водото-отведения, слаботочных сетей, объекты связи, объекты электроэнергетики и т.п.), объекты постоянного и временного хранения автотранспорта, если их размещение не причиняет вреда окружающей среде и санитарному благополучию
Бытовое обслуживание	3.3	Размещение объектов капитального строительства, предназначенных для оказания населению или организациям бытовых услуг (мастерские мелкого ремонта, ателье, бани, парикмахерские, прачечные, химчистки, похоронные бюро)	Предельные размеры земельных участков определяются в соответствии с действующими нормативами*. Минимальный отступ от границы земельного участка определяется в соответствии с действующими нормативами*. Предельное количество этажей (или предельная высота) определяется в соответствии с действующими нормативами*. Максимальный процент застройки в границах земельного участка – 80%	Объекты инженерной и коммунальной инфраструктуры (Объекты водоснабжения, теплоснабжения, газоснабжения, водото-отведения, слаботочных сетей, объекты связи, объекты электроэнергетики и т.п.), объекты постоянного и временного хранения автотранспорта, если их размещение не причиняет вреда окружающей среде и санитарному благополучию

1	2	3	4	5
Объекты культурно-досуговой деятельности	3.6.1	Размещение зданий, предназначенных для размещения музеев, выставочных залов, художественных галерей, домов культуры, библиотек, кинотеатров и кинозалов, театров, филармоний, концертных залов, планетариев	Предельные размеры земельных участков определяются в соответствии с действующими нормативами*. Минимальный отступ от границы земельного участка определяется в соответствии с действующими нормативами*. Предельное количество этажей (или предельная высота) определяется в соответствии с действующими нормативами*. Максимальный процент застройки в границах земельного участка – 70%	Объекты инженерной и коммунальной инфраструктуры (Объекты водоснабжения, теплоснабжения, газоснабжения, водотока, слаботочных сетей, объекты связи, объекты электроэнергетики и т.п.), объекты постоянного и временного хранения автотранспорта, если их размещение не причиняет вреда окружающей среде и санитарному благополучию
Парки культуры и отдыха	3.6.2	Размещение парков культуры и отдыха	Предельные размеры земельных участков определяются в соответствии с действующими нормативами*. Минимальный отступ от границы земельного участка определяется в соответствии с действующими нормативами*. Предельное количество этажей (или предельная высота) определяется в соответствии с действующими нормативами*. Максимальный процент за-	Объекты инженерной и коммунальной инфраструктуры (Объекты водоснабжения, теплоснабжения, газоснабжения, водотока, слаботочных сетей, объекты связи, объекты электроэнергетики и т.п.)

1	2	3	4	5
			стройки в границах земельного участка – 30%	
Деловое управление	4.1	Размещение объектов капитального строительства с целью: размещения объектов управленческой деятельности, не связанной с государственным или муниципальным управлением и оказанием услуг, а также с целью обеспечения совершения сделок, не требующих передачи товара в момент их совершения между организациями, в том числе биржевая деятельность (за исключением банковской и страховой деятельности)	Предельные размеры земельных участков определяются в соответствии с действующими нормативами*. Минимальный отступ от границы земельного участка определяется в соответствии с действующими нормативами*. Предельное количество этажей (или предельная высота) определяется в соответствии с действующими нормативами*. Максимальный процент застройки в границах земельного участка – 80%	Объекты инженерной и коммунальной инфраструктуры (Объекты водоснабжения, теплоснабжения, газоснабжения, водотока, слаботочных сетей, объекты связи, объекты электроэнергетики и т.п.), объекты постоянного и временного хранения автотранспорта, если их размещение не причиняет вреда окружающей среде и санитарному благополучию
Объекты торговли (торговые центры, торговые развлекательные центры (комплексы))	4.2	Размещение объектов капитального строительства, общей площадью свыше 5000 кв. м с целью размещения одной или нескольких организаций, осуществляющих продажу товаров, и (или) оказание услуг в соответствии с содержанием видов разрешенного использования с кодами 4.5, 4.6, 4.8 – 4.8.2; размещение гаражей и	Предельные размеры земельных участков определяются в соответствии с действующими нормативами*. Минимальный отступ от границы земельного участка определяется в соответствии с действующими нормативами*. Предельное количество этажей (или предельная высота) определяется в соответствии с дей-	Объекты инженерной и коммунальной инфраструктуры (Объекты водоснабжения, теплоснабжения, газоснабжения, водотока, слаботочных сетей, объекты связи, объекты электроэнергетики и т.п.), объекты постоянного и временного хранения автотранспорта, если их

1	2	3	4	5
		(или) стоянок для автомобилей сотрудников и посетителей торгового центра	ствующими нормативами*. Максимальный процент застройки в границах земельного участка – 70%. Минимальный размер торговой площади – 1500 кв.м	размещение не причиняет вреда окружающей среде и санитарному благополучию
Магазины	4.4	Размещение объектов капитального строительства, предназначенных для продажи товаров, торговая площадь которых составляет до 5000 кв. м	Предельные размеры земельных участков определяются в соответствии с действующими нормативами*. Минимальный отступ от границы земельного участка определяется в соответствии с действующими нормативами*. Предельное количество этажей (или предельная высота) определяется в соответствии с действующими нормативами*. Максимальный процент застройки в границах земельного участка – 70%. Максимальный размер торговой площади – 1500 кв.м	Объекты инженерной и коммунальной инфраструктуры (Объекты водоснабжения, теплоснабжения, газоснабжения, водотока, слабых сетей, объекты связи, объекты электроэнергетики и т.п.), объекты постоянного и временного хранения автотранспорта, если их размещение не причиняет вреда окружающей среде и санитарному благополучию
Общественное питание	4.6	Размещение объектов капитального строительства в целях устройства мест общественного питания (рестораны, кафе, столовые, закусочные, бары)	Предельные размеры земельных участков определяются в соответствии с действующими нормативами*. Минимальный отступ от гра-	Объекты инженерной и коммунальной инфраструктуры (Объекты водоснабжения, теплоснабжения, газоснабжения, водо-

1	2	3	4	5
			<p>ницы земельного участка определяется в соответствии с действующими нормативами*.</p> <p>Предельное количество этажей (или предельная высота) определяется в соответствии с действующими нормативами*.</p> <p>Максимальный процент застройки в границах земельного участка – 70%</p>	<p>отведения, слаботочных сетей, объекты связи, объекты электроэнергетики и т.п.), объекты постоянного и временного хранения автотранспорта, если их размещение не причиняет вреда окружающей среде и санитарному благополучию</p>
Гостиничное обслуживание	4.7	Размещение гостиниц	<p>Предельные размеры земельных участков определяются в соответствии с действующими нормативами*.</p> <p>Минимальный отступ от границы земельного участка определяется в соответствии с действующими нормативами*.</p> <p>Предельное количество этажей (или предельная высота) определяется в соответствии с действующими нормативами*.</p> <p>Максимальный процент застройки в границах земельного участка – 70%</p>	<p>Объекты инженерной и коммунальной инфраструктуры (Объекты водоснабжения, теплоснабжения, газоснабжения, водотведения, слаботочных сетей, объекты связи, объекты электроэнергетики и т.п.), объекты постоянного и временного хранения автотранспорта, если их размещение не причиняет вреда окружающей среде и санитарному благополучию</p>
Развлекательные мероприятия	4.8.1	Размещение зданий и сооружений, предназначенных для организации развлекательных	<p>Предельные размеры земельных участков определяются в соответствии с действующими</p>	<p>Объекты инженерной и коммунальной инфраструктуры (Объекты водо-</p>

1	2	3	4	5
		мероприятий, путешествий, для размещения дискотек и танцевальных площадок, ночных клубов, аквапарков, боулинга, аттракционов и т.п., игровых автоматов (кроме игрового оборудования, используемого для проведения азартных игр), игровых площадок	нормативами*. Минимальный отступ от границы земельного участка определяется в соответствии с действующими нормативами*. Предельное количество этажей (или предельная высота) определяется в соответствии с действующими нормативами*. Максимальный процент застройки в границах земельного участка – 70%	снабжения, теплоснабжения, газоснабжения, водото-отведения, слаботочных сетей, объекты связи, объекты электроэнергетики и т.п.), объекты постоянного и временного хранения автотранспорта, если их размещение не причиняет вреда окружающей среде и санитарному благополучию
Выставочно-ярмарочная деятельность	4.10	Размещение объектов капитального строительства, сооружений, предназначенных для осуществления выставочно-ярмарочной и конгрессной деятельности, включая деятельность, необходимую для обслуживания указанных мероприятий (застройка экспозиционной площади, организация питания участников мероприятий)	Предельные размеры земельных участков определяются в соответствии с действующими нормативами*. Минимальный отступ от границы земельного участка определяется в соответствии с действующими нормативами*. Предельное количество этажей (или предельная высота) определяется в соответствии с действующими нормативами*. Максимальный процент застройки в границах земельного участка – 75%	Объекты инженерной и коммунальной инфраструктуры (Объекты водоснабжения, теплоснабжения, газоснабжения, водото-отведения, слаботочных сетей, объекты связи, объекты электроэнергетики и т.п.), объекты постоянного и временного хранения автотранспорта, если их размещение не причиняет вреда окружающей среде и санитарному благополучию
Историко-	9.3	Сохранение и изучение объек-	Не распространяются	–

1	2	3	4	5
культурная деятельность		тов культурного наследия народов Российской Федерации (памятников истории и культуры), в том числе: объектов археологического наследия, достопримечательных мест, мест бытования исторических промыслов, производств и ремесел, исторических поселений, недействующих военных и гражданских захоронений, объектов культурного наследия, хозяйственная деятельность, являющаяся историческим промыслом или ремеслом, а также хозяйственная деятельность, обеспечивающая познавательный туризм		
Общее пользование водными объектами	11.1	Использование земельных участков, примыкающих к водным объектам способами, необходимыми для осуществления общего водопользования (водопользования, осуществляемого гражданами для личных нужд, а также забор (изъятие) водных ресурсов для целей питьевого и хозяйственно-	Не распространяются	—

1	2	3	4	5
		бытового водоснабжения, купание, использование маломерных судов, водных мотоциклов и других технических средств, предназначенных для отдыха на водных объектах, водопой, если соответствующие запреты не установлены законодательством)		
Земельные участки (территории) общего пользования	12.0	Земельные участки общего пользования. Содержание данного вида разрешенного использования включает в себя содержание видов разрешенного использования с кодами 12.0.1 – 12.0.2	Не распространяются	Объекты инженерной и коммунальной инфраструктуры (Объекты водоснабжения, теплоснабжения, газоснабжения, водоотведения, слаботочных сетей, объекты связи, объекты электроэнергетики и т.п.)
Улично-дорожная сеть	12.0.1	Размещение объектов улично-дорожной сети: автомобильных дорог, трамвайных путей и пешеходных тротуаров в границах населенных пунктов, пешеходных переходов, бульваров, площадей, проездов, велосипедных дорожек и объектов велотранспортной и инженерной инфраструктуры;	Не распространяются	Объекты инженерной и коммунальной инфраструктуры (Объекты водоснабжения, теплоснабжения, газоснабжения, водоотведения, слаботочных сетей, объекты связи, объекты электроэнергетики и т.п.)

1	2	3	4	5
		размещение придорожных стоянок (парковок) транспортных средств в границах городских улиц и дорог, за исключением предусмотренных видами разрешенного использования с кодами 2.7.1, 4.9, 7.2.3, а также некапитальных сооружений, предназначенных для охраны транспортных средств		
Благоустройство территории	12.0.2	Размещение декоративных, технических, планировочных, конструктивных устройств, элементов озеленения, различных видов оборудования и оформления, малых архитектурных форм, некапитальных нестационарных строений и сооружений, информационных щитов и указателей, применяемых как составные части благоустройства территории, общественных туалетов	Не распространяются	Объекты инженерной и коммунальной инфраструктуры (Объекты водоснабжения, теплоснабжения, газоснабжения, водотока, слаботочных сетей, объекты связи, объекты электроэнергетики и т.п.)

Условно разрешенные виды и параметры разрешенного строительства, реконструкции объектов капитального строительства

Виды разрешенного использования	Вспомогательные виды разрешенного использования
---------------------------------	---

Наименование	Код	Описание	Предельные (минимальные и (или) максимальные) размеры земельных участков и предельные параметры разрешенного строительства, реконструкции объектов капитального строительства	ния перечень объектов
1	2	3	4	5
Осуществление религиозных обрядов	3.7.1	Размещение зданий и сооружений, предназначенных для совершения религиозных обрядов и церемоний (в том числе церкви, соборы, храмы, часовни, мечети, молельные дома, синагоги)	Предельные размеры земельных участков определяются в соответствии с действующими нормативами*. Минимальный отступ от границы земельного участка определяется в соответствии с действующими нормативами*. Предельное количество этажей (или предельная высота) определяется в соответствии с действующими нормативами*. Максимальный процент застройки в границах земельного участка – 75%	Объекты инженерной и коммунальной инфраструктуры (Объекты водоснабжения, теплоснабжения, газоснабжения, водотока, слабых сетей, объекты связи, объекты электроэнергетики и т.п.)
Проведение азартных игр	4.8.2	Размещение зданий и сооружений, предназначенных для размещения букмекерских контор, тотализаторов, их пунктов приема ставок вне	Предельные размеры земельных участков определяются в соответствии с действующими нормативами*. Минимальный отступ от гра-	Объекты инженерной и коммунальной инфраструктуры (Объекты водоснабжения, теплоснабжения, газоснабжения, водо-

1	2	3	4	5
		игорных зон	<p>ницы земельного участка определяется в соответствии с действующими нормативами*.</p> <p>Предельное количество этажей (или предельная высота) определяется в соответствии с действующими нормативами*.</p> <p>Максимальный процент застройки в границах земельного участка – 70%</p>	<p>отведения, слаботочных сетей, объекты связи, объекты электроэнергетики и т.п.), объекты постоянного и временного хранения автотранспорта, если их размещение не причиняет вреда окружающей среде и санитарному благополучию</p>
Служебные гаражи	4.9	<p>Размещение постоянных или временных гаражей, стоянок для хранения служебного автотранспорта, используемого в целях осуществления видов деятельности, предусмотренных видами разрешенного использования с кодами 3.0, 4.0, а также для стоянки и хранения транспортных средств общего пользования, в том числе в депо</p>	<p>Предельные размеры земельных участков определяются в соответствии с действующими нормативами*.</p> <p>Минимальный отступ от границы земельного участка определяется в соответствии с действующими нормативами*.</p> <p>Предельное количество этажей (или предельная высота) определяется в соответствии с действующими нормативами*.</p> <p>Максимальный процент застройки в границах земельного участка – 80%</p>	<p>Объекты инженерной и коммунальной инфраструктуры (Объекты водоснабжения, теплоснабжения, газоснабжения, водотведения, слаботочных сетей, объекты связи, объекты электроэнергетики и т.п.)</p>
Обеспечение дорожного отдыха	4.9.1.2	<p>Размещение зданий для предоставления гостиничных услуг в качестве дорожного</p>	<p>Предельные размеры земельных участков определяются в соответствии с действующими</p>	<p>Объекты инженерной и коммунальной инфраструктуры (Объекты водо-</p>

1	2	3	4	5
		сервиса (мотелей), а также размещение магазинов сопутствующей торговли, зданий для организации общественного питания в качестве объектов дорожного сервиса	нормативами*. Минимальный отступ от границы земельного участка определяется в соответствии с действующими нормативами*. Предельное количество этажей (или предельная высота) определяется в соответствии с действующими нормативами*. Максимальный процент застройки в границах земельного участка – 65%	снабжения, теплоснабжения, газоснабжения, водото-отведения, слаботочных сетей, объекты связи, объекты электроэнергетики и т.п.)
Стоянка транспортных средств	4.9.2	Размещение стоянок (парковок) легковых автомобилей и других мототранспортных средств, в том числе мотоциклов, мотороллеров, мотоциклов, мопедов, скутеров, за исключением встроенных, пристроенных и встроенно-пристроенных стоянок	Предельные (минимальные и (или) максимальные) размеры земельных участков, предельные параметры разрешенного строительства, реконструкции объектов капитального строительства определяются в соответствии с действующими нормативами*	Объекты инженерной и коммунальной инфраструктуры (Объекты водоснабжения, теплоснабжения, газоснабжения, водото-отведения, слаботочных сетей, объекты связи, объекты электроэнергетики и т.п.)
Обеспечение спортивно-зрелищных мероприятий	5.1.1	Размещение спортивно-зрелищных зданий и сооружений, имеющих специальные места для зрителей от 500 мест (стадионов, дворцов спорта, ледовых дворцов, ипподромов)	Предельные размеры земельных участков определяются в соответствии с действующими нормативами*. Минимальный отступ от границы земельного участка определяется в соответствии с дей-	Объекты инженерной и коммунальной инфраструктуры (Объекты водоснабжения, теплоснабжения, газоснабжения, водото-отведения, слаботочных сетей, объекты связи, объ-

1	2	3	4	5
			<p>ствующими нормативами*. Предельное количество этажей (или предельная высота) определяется в соответствии с действующими нормативами*. Максимальный процент застройки в границах земельного участка – 80%</p>	<p>екты электроэнергетики и т.п.) объекты постоянного и временного хранения автотранспорта, объекты общественного питания</p>
Оборудованные площадки для занятий спортом	5.1.4	Размещение сооружений для занятия спортом и физкультурой на открытом воздухе (теннисные корты, автодромы, мотодромы, трамплины, спортивные стрельбища)	<p>Предельные размеры земельных участков определяются в соответствии с действующими нормативами*. Минимальный отступ от границы земельного участка определяется в соответствии с действующими нормативами*. Предельное количество этажей (или предельная высота) определяется в соответствии с действующими нормативами*. Максимальный процент застройки в границах земельного участка – 60%</p>	<p>Объекты инженерной и коммунальной инфраструктуры (Объекты водоснабжения, теплоснабжения, газоснабжения, водотока, слабых сетей, объекты связи, объекты электроэнергетики и т.п.), объекты постоянного и временного хранения автотранспорта, объекты общественного питания</p>
Связь	6.8	Размещение объектов связи, радиовещания, телевидения, включая воздушные радиорелейные, надземные и подземные кабельные линии связи,	<p>Предельные размеры земельных участков не подлежат установлению. Минимальный отступ от границы земельного участка не</p>	<p>Объекты инженерной и коммунальной инфраструктуры (Объекты водоснабжения, теплоснабжения, газоснабжения, водо-</p>

1	2	3	4	5
		<p>линии радиофикации, антенные поля, усилительные пункты на кабельных линиях связи, инфраструктуру спутниковой связи и телерадиовещания, за исключением объектов связи, размещение которых предусмотрено содержанием видов разрешенного использования с кодами 3.1.1, 3.2.3</p>	<p>подлежит установлению. Предельное количество этажей (или предельная высота) не подлежит установлению. Максимальный процент застройки в границах земельного участка – 90%</p>	<p>отведения, слаботочных сетей, объекты связи, объекты электроэнергетики и т.п.)</p>
Склад	6.9	<p>Размещение сооружений, имеющих назначение по временному хранению, распределению и перевалке грузов (за исключением хранения стратегических запасов), не являющихся частями производственных комплексов, на которых был создан груз: промышленные базы, склады, погрузочные терминалы и доки, нефтехранилища и нефтеналивные станции, газовые хранилища и обслуживающие их газоконденсатные и газоперекачивающие станции, элеваторы и продовольствен-</p>	<p>Предельные размеры земельных участков определяются в соответствии с действующими нормативами*. Минимальный отступ от границы земельного участка определяется в соответствии с действующими нормативами*. Минимальный отступ от красной линии до линии застройки определяется в соответствии с действующими нормативами*. Максимальный процент застройки в границах земельного участка – 60%</p>	<p>Объекты инженерной и коммунальной инфраструктуры (Объекты водоснабжения, теплоснабжения, газоснабжения, водотока, отведения, слаботочных сетей, объекты связи, объекты электроэнергетики и т.п.), объекты постоянного и временного хранения автотранспорта</p>

1	2	3	4	5
		ные склады, за исключением железнодорожных перевалочных складов		
Стоянки транспорта общего пользования	7.2.3	Размещение стоянок транспортных средств, осуществляющих перевозки людей по установленному маршруту	<p>Предельные размеры земельных участков определяются в соответствии с действующими нормативами*.</p> <p>Минимальный отступ от границы земельного участка определяется в соответствии с действующими нормативами*.</p> <p>Минимальный отступ от красной линии до линии застройки – определяется в соответствии с действующими нормативами*.</p> <p>Максимальный процент застройки в границах земельного участка не подлежит установлению</p>	Объекты инженерной и коммунальной инфраструктуры (Объекты водоснабжения, теплоснабжения, газоснабжения, водоотведения, слаботочных сетей, объекты связи, объекты электроэнергетики и т.п.)
Обеспечение внутреннего правопорядка	8.3	Размещение объектов капитального строительства, необходимых для подготовки и поддержания в готовности органов внутренних дел, Росгвардии и спасательных служб, в которых существует военизированная служба;	<p>Предельные размеры земельных участков определяются в соответствии с действующими нормативами*.</p> <p>Минимальный отступ от границы земельного участка определяется в соответствии с действующими нормативами*.</p>	Объекты инженерной и коммунальной инфраструктуры (Объекты водоснабжения, теплоснабжения, газоснабжения, водоотведения, слаботочных сетей, объекты связи, объекты электроэнергетики и

1	2	3	4	5
		размещение объектов гражданской обороны, за исключением объектов гражданской обороны, являющихся частями производственных зданий	Предельное количество этажей (или предельная высота) определяется в соответствии с действующими нормативами*. Максимальный процент застройки в границах земельного участка – 80%	т.п.), предприятия общественного питания, общежития, объекты постоянного и временного хранения автотранспорта, если их размещение не причиняет вреда окружающей среде и санитарному благополучию

ТЕРРИТОРИАЛЬНАЯ ЗОНА «ОРИ» – ЗОНА РЕЛИГИОЗНОГО ИСПОЛЬЗОВАНИЯ

Основные виды и параметры разрешенного строительства, реконструкции объектов капитального строительства

Виды разрешенного использования				Вспомогательные виды разрешенного использования
Наименование	Код	Описание	Предельные (минимальные и (или) максимальные) размеры земельных участков и предельные параметры разрешенного строительства, реконструкции объектов капитального строительства	перечень объектов
1	2	3	4	5
Предоставление комму-	3.1.1	Размещение зданий и сооружений, обеспечивающих поставку	Предельные (минимальные и (или) максимальные) размеры	–

1	2	3	4	5
нальных услуг		воды, тепла, электричества, газа, отвод канализационных стоков, очистку и уборку объектов недвижимости (котельных, водозаборов, очистных сооружений, насосных станций, водопроводов, линий электропередач, трансформаторных подстанций, газопроводов, линий связи, телефонных станций, канализаций, стоянок, гаражей и мастерских для обслуживания уборочной и аварийной техники, сооружений, необходимых для сбора и плавки снега)	земельных участков, предельные параметры разрешенного строительства, реконструкции объектов капитального строительства определяются в соответствии с действующими нормативами*	
Осуществление религиозных обрядов	3.7.1	Размещение зданий и сооружений, предназначенных для совершения религиозных обрядов и церемоний (в том числе церкви, соборы, храмы, часовни, мечети, молельные дома, синагоги)	Предельные размеры земельных участков определяются в соответствии с действующими нормативами*. Минимальный отступ от границы земельного участка определяется в соответствии с действующими нормативами*. Предельное количество этажей (или предельная высота) определяется в соответствии с действующими нормативами*.	Объекты инженерной и коммунальной инфраструктуры (Объекты водоснабжения, теплоснабжения, газоснабжения, водоотведения, слаботочных сетей, объекты связи, объекты электроэнергетики и т.п.)

1	2	3	4	5
			Максимальный процент застройки в границах земельного участка – 75%	
Религиозное управление и образование	3.7.2	Размещение зданий, предназначенных для постоянного местонахождения духовных лиц, паломников и послушников в связи с осуществлением ими религиозной службы, а также для осуществления благотворительной и религиозной образовательной деятельности (монастыри, скиты, дома священнослужителей, воскресные и религиозные школы, семинарии, духовные училища)	Предельные размеры земельных участков определяются в соответствии с действующими нормативами*. Минимальный отступ от границы земельного участка определяется в соответствии с действующими нормативами*. Предельное количество этажей (или предельная высота) определяется в соответствии с действующими нормативами*. Максимальный процент застройки в границах земельного участка – 75%	Объекты инженерной и коммунальной инфраструктуры (Объекты водоснабжения, теплоснабжения, газоснабжения, водоотведения, слаботочных сетей, объекты связи, объекты электроэнергетики и т.п.), объекты постоянного и временного хранения автотранспорта, если их размещение не причиняет вреда окружающей среде и санитарно-му благополучию
Историко-культурная деятельность	9.3	Сохранение и изучение объектов культурного наследия народов Российской Федерации (памятников истории и культуры), в том числе: объектов археологического наследия, достопримечательных мест, мест бытования исторических промыслов, производств и ремесел, историче-	Не распространяются	–

1	2	3	4	5
		ских поселений, недействующих военных и гражданских захоронений, объектов культурного наследия, хозяйственная деятельность, являющаяся историческим промыслом или ремеслом, а также хозяйственная деятельность, обеспечивающая познавательный туризм		
Земельные участки (территории) общего пользования	12.0	Земельные участки общего пользования. Содержание данного вида разрешенного использования включает в себя содержание видов разрешенного использования с кодами 12.0.1 – 12.0.2	Не распространяются	Объекты инженерной и коммунальной инфраструктуры (Объекты водоснабжения, теплоснабжения, газоснабжения, водоотведения, слаботочных сетей, объекты связи, объекты электроэнергетики и т.п.)
Улично-дорожная сеть	12.0.1	Размещение объектов улично-дорожной сети: автомобильных дорог, трамвайных путей и пешеходных тротуаров в границах населенных пунктов, пешеходных переходов, бульваров, площадей, проездов, велосипедных дорожек и объектов велотранспортной и инженерной инфраструктуры;	Не распространяются	Объекты инженерной и коммунальной инфраструктуры (Объекты водоснабжения, теплоснабжения, газоснабжения, водоотведения, слаботочных сетей, объекты связи, объекты электроэнергетики и т.п.)

1	2	3	4	5
		размещение придорожных стоянок (парковок) транспортных средств в границах городских улиц и дорог, за исключением предусмотренных видами разрешенного использования с кодами 2.7.1, 4.9, 7.2.3, а также некапитальных сооружений, предназначенных для охраны транспортных средств		
Благоустройство территории	12.0.2	Размещение декоративных, технических, планировочных, конструктивных устройств, элементов озеленения, различных видов оборудования и оформления, малых архитектурных форм, некапитальных нестационарных строений и сооружений, информационных щитов и указателей, применяемых как составные части благоустройства территории, общественных туалетов	Не распространяются	Объекты инженерной и коммунальной инфраструктуры (Объекты водоснабжения, теплоснабжения, газоснабжения, водотока, слаботочных сетей, объекты связи, объекты электроэнергетики и т.п.)

Условно разрешенные виды и параметры разрешенного строительства, реконструкции объектов капитального строительства

Виды разрешенного использования	Вспомогательные виды разрешенного использования
---------------------------------	---

Наименование	Код	Описание	Предельные (минимальные и (или) максимальные) размеры земельных участков и предельные параметры разрешенного строительства, реконструкции объектов капитального строительства	ния перечень объектов
1	2	3	4	5
Связь	6.8	Размещение объектов связи, радиовещания, телевидения, включая воздушные радиорелейные, надземные и подземные кабельные линии связи, линии радиофикации, антенные поля, усилительные пункты на кабельных линиях связи, инфраструктуру спутниковой связи и телерадиовещания, за исключением объектов связи, размещение которых предусмотрено содержанием видов разрешенного использования с кодами 3.1.1, 3.2.3	Предельные размеры земельных участков не подлежат установлению. Минимальный отступ от границы земельного участка не подлежит установлению. Предельное количество этажей (или предельная высота) не подлежит установлению. Максимальный процент застройки в границах земельного участка – 90%	Объекты инженерной и коммунальной инфраструктуры (Объекты водоснабжения, теплоснабжения, газоснабжения, водоотведения, слаботочных сетей, объекты связи, объекты электроэнергетики и т.п.)
Стоянка транспортных средств	4.9.2	Размещение стоянок (парковок) легковых автомобилей и других мототранспортных средств, в том числе мотоциклов, мотороллеров, мотоколя-	Предельные (минимальные и (или) максимальные) размеры земельных участков, предельные параметры разрешенного строительства, реконструкции	Объекты инженерной и коммунальной инфраструктуры (Объекты водоснабжения, теплоснабжения, газоснабжения, водо-

		сок, мопедов, скутеров, за исключением встроенных, пристроенных и встроенно-пристроенных стоянок	объектов капитального строительства определяются в соответствии с действующими нормативами*	отведения, слаботочных сетей, объекты связи, объекты электроэнергетики и т.п.)
Стоянки транспорта общего пользования	7.2.3	Размещение стоянок транспортных средств, осуществляющих перевозки людей по установленному маршруту	<p>Предельные размеры земельных участков определяются в соответствии с действующими нормативами*.</p> <p>Минимальный отступ от границы земельного участка определяется в соответствии с действующими нормативами*.</p> <p>Минимальный отступ от красной линии до линии застройки – определяется в соответствии с действующими нормативами*.</p> <p>Максимальный процент застройки в границах земельного участка не подлежит установлению</p>	Объекты инженерной и коммунальной инфраструктуры (Объекты водоснабжения, теплоснабжения, газоснабжения, водотока, отведения, слаботочных сетей, объекты связи, объекты электроэнергетики и т.п.)

ТЕРРИТОРИАЛЬНАЯ ЗОНА «ОД» – ИНАЯ ОБЩЕСТВЕННО-ДЕЛОВАЯ ЗОНА

Основные виды и параметры разрешенного строительства, реконструкции объектов капитального строительства

Виды разрешенного использования	Вспомогательные виды разрешенного использования
---------------------------------	---

Наименование	Код	Описание	Предельные (минимальные и (или) максимальные) размеры земельных участков и предельные параметры разрешенного строительства, реконструкции объектов капитального строительства	перечень объектов
1	2	3	4	5
Предоставление коммунальных услуг	3.1.1	Размещение зданий и сооружений, обеспечивающих поставку воды, тепла, электричества, газа, отвод канализационных стоков, очистку и уборку объектов недвижимости (котельных, водозаборов, очистных сооружений, насосных станций, водопроводов, линий электропередач, трансформаторных подстанций, газопроводов, линий связи, телефонных станций, канализаций, стоянок, гаражей и мастерских для обслуживания уборочной и аварийной техники, сооружений, необходимых для сбора и плавки снега)	Предельные (минимальные и (или) максимальные) размеры земельных участков, предельные параметры разрешенного строительства, реконструкции объектов капитального строительства определяются в соответствии с действующими нормативами*	—
Административные здания организаций, обеспечиваю-	3.1.2	Размещение зданий, предназначенных для приема физических и юридических лиц в связи с предоставлением им комму-	Предельные размеры земельных участков определяются в соответствии с действующими нормативами*.	Объекты инженерной и коммунальной инфраструктуры (Объекты водоснабжения, теплоснабже-

1	2	3	4	5
щих предо- ставление коммунальных услуг		нальных услуг	Минимальный отступ от грани- цы земельного участка опреде- ляется в соответствии с дей- ствующими нормативами*. Предельное количество этажей (или предельная высота) опре- деляется в соответствии с дей- ствующими нормативами*. Максимальный процент за- стройки в границах земельного участка – 80%	ния, газоснабжения, водо- отведения, слаботочных сетей, объекты связи, объ- екты электроэнергетики и т.п.), объекты постоянного и временного хранения ав- тотранспорта, если их раз- мещение не причиняет вреда окружающей среде и санитарному благополу- чию
Бытовое об- служивание	3.3	Размещение объектов капиталь- ного строительства, предназна- ченных для оказания населению или организациям бытовых услуг (мастерские мелкого ре- монта, ателье, бани, парикма- херские, прачечные, химчистки, похоронные бюро)	Предельные размеры земельных участков определяются в соот- ветствии с действующими нор- мативами*. Минимальный отступ от грани- цы земельного участка опреде- ляется в соответствии с дей- ствующими нормативами*. Предельное количество этажей (или предельная высота) опре- деляется в соответствии с дей- ствующими нормативами*. Максимальный процент за- стройки в границах земельного участка – 80%	Объекты инженерной и коммунальной инфра- структуры (Объекты водо- снабжения, теплоснабже- ния, газоснабжения, водо- отведения, слаботочных сетей, объекты связи, объ- екты электроэнергетики и т.п.), объекты постоянного и временного хранения ав- тотранспорта, если их раз- мещение не причиняет вреда окружающей среде и санитарному благополу- чию
Амбулаторно- поликлиниче-	3.4.1	Размещение объектов капиталь- ного строительства, предназна-	Предельные размеры земельных участков определяются в соот-	Объекты инженерной и коммунальной инфра-

1	2	3	4	5
ское обслужи- вание		ченных для оказания гражданам амбулаторно-поликлинической медицинской помощи (поликлиники, фельдшерские пункты, пункты здравоохранения, центры матери и ребенка, диагностические центры, молочные кухни, станции донорства крови, клинические лаборатории)	ветствии с действующими нормативами*. Минимальный отступ от границы земельного участка определяется в соответствии с действующими нормативами*. Предельное количество этажей (или предельная высота) определяется в соответствии с действующими нормативами*. Максимальный процент застройки в границах земельного участка – 80%	структуры (Объекты водоснабжения, теплоснабжения, газоснабжения, водото-отведения, слаботочных сетей, объекты связи, объекты электроэнергетики и т.п.), объекты постоянного и временного хранения автотранспорта, если их размещение не причиняет вреда окружающей среде и санитарному благополучию
Стационарное медицинское обслуживание	3.4.2	Размещение объектов капитального строительства, предназначенных для оказания гражданам медицинской помощи в стационарах (больницы, родильные дома, диспансеры, научно-медицинские учреждения и прочие объекты, обеспечивающие оказание услуги по лечению в стационаре); размещение станций скорой помощи; размещение площадок санитарной авиации	Предельные размеры земельных участков определяются в соответствии с действующими нормативами*. Минимальный отступ от границы земельного участка определяется в соответствии с действующими нормативами*. Предельное количество этажей (или предельная высота) определяется в соответствии с действующими нормативами*. Максимальный процент застройки в границах земельного участка – 70%	Объекты инженерной и коммунальной инфраструктуры (Объекты водоснабжения, теплоснабжения, газоснабжения, водото-отведения, слаботочных сетей, объекты связи, объекты электроэнергетики и т.п.), объекты постоянного и временного хранения автотранспорта, если их размещение не причиняет вреда окружающей среде и санитарному благополучию

1	2	3	4	5
Дошкольное, начальное и среднее общее образование	3.5.1	Размещение объектов капитального строительства, предназначенных для просвещения, дошкольного, начального и среднего общего образования (детские ясли, детские сады, школы, лицеи, гимназии, художественные, музыкальные школы, образовательные кружки и иные организации, осуществляющие деятельность по воспитанию, образованию и просвещению), в том числе зданий, спортивных сооружений, предназначенных для занятия обучающихся физической культурой и спортом	Предельные размеры земельных участков определяются в соответствии с действующими нормативами*. Минимальный отступ от границы земельного участка определяется в соответствии с действующими нормативами*. Предельное количество этажей (или предельная высота) определяется в соответствии с действующими нормативами*. Максимальный процент застройки в границах земельного участка – 40%	Объекты инженерной и коммунальной инфраструктуры (Объекты водоснабжения, теплоснабжения, газоснабжения, водоотведения, слаботочных сетей, объекты связи, объекты электроэнергетики и т.п.), общежития
Объекты культурно-досуговой деятельности	3.6.1	Размещение зданий, предназначенных для размещения музеев, выставочных залов, художественных галерей, домов культуры, библиотек, кинотеатров и кинозалов, театров, филармоний, концертных залов, планетариев	Предельные размеры земельных участков определяются в соответствии с действующими нормативами*. Минимальный отступ от границы земельного участка определяется в соответствии с действующими нормативами*. Предельное количество этажей (или предельная высота) определяется в соответствии с действующими нормативами*.	Объекты инженерной и коммунальной инфраструктуры (Объекты водоснабжения, теплоснабжения, газоснабжения, водоотведения, слаботочных сетей, объекты связи, объекты электроэнергетики и т.п.), объекты постоянного и временного хранения автотранспорта, если их размещение не причиняет

1	2	3	4	5
			Максимальный процент застройки в границах земельного участка – 70%	вреда окружающей среде и санитарному благополучию
Осуществление религиозных обрядов	3.7.1	Размещение зданий и сооружений, предназначенных для совершения религиозных обрядов и церемоний (в том числе церкви, соборы, храмы, часовни, мечети, молельные дома, синагоги)	Предельные размеры земельных участков определяются в соответствии с действующими нормативами*. Минимальный отступ от границы земельного участка определяется в соответствии с действующими нормативами*. Предельное количество этажей (или предельная высота) определяется в соответствии с действующими нормативами*. Максимальный процент застройки в границах земельного участка – 75%	Объекты инженерной и коммунальной инфраструктуры (Объекты водоснабжения, теплоснабжения, газоснабжения, водотока, слаботочных сетей, объекты связи, объекты электроэнергетики и т.п.)
Деловое управление	4.1	Размещение объектов капитального строительства с целью: размещения объектов управленческой деятельности, не связанной с государственным или муниципальным управлением и оказанием услуг, а также с целью обеспечения совершения сделок, не требующих передачи товара в момент	Предельные размеры земельных участков определяются в соответствии с действующими нормативами*. Минимальный отступ от границы земельного участка определяется в соответствии с действующими нормативами*. Предельное количество этажей (или предельная высота) опре-	Объекты инженерной и коммунальной инфраструктуры (Объекты водоснабжения, теплоснабжения, газоснабжения, водотока, слаботочных сетей, объекты связи, объекты электроэнергетики и т.п.), объекты постоянного и временного хранения ав-

1	2	3	4	5
		их совершения между организациями, в том числе биржевая деятельность (за исключением банковской и страховой деятельности)	деляется в соответствии с действующими нормативами*. Максимальный процент застройки в границах земельного участка – 80%	тотранспорта, если их размещение не причиняет вреда окружающей среде и санитарному благополучию
Магазины	4.4	Размещение объектов капитального строительства, предназначенных для продажи товаров, торговая площадь которых составляет до 5000 кв. м	Предельные размеры земельных участков определяются в соответствии с действующими нормативами*. Минимальный отступ от границы земельного участка определяется в соответствии с действующими нормативами*. Предельное количество этажей (или предельная высота) определяется в соответствии с действующими нормативами*. Максимальный процент застройки в границах земельного участка – 70%. Максимальный размер торговой площади – 1500 кв.м	Объекты инженерной и коммунальной инфраструктуры (Объекты водоснабжения, теплоснабжения, газоснабжения, водотока, слаботочных сетей, объекты связи, объекты электроэнергетики и т.п.), объекты постоянного и временного хранения автотранспорта, если их размещение не причиняет вреда окружающей среде и санитарному благополучию
Общественное питание	4.6	Размещение объектов капитального строительства в целях устройства мест общественного питания (рестораны, кафе, столовые, закусочные, бары)	Предельные размеры земельных участков определяются в соответствии с действующими нормативами*. Минимальный отступ от границы земельного участка опреде-	Объекты инженерной и коммунальной инфраструктуры (Объекты водоснабжения, теплоснабжения, газоснабжения, водотока, слаботочных

1	2	3	4	5
			ляется в соответствии с действующими нормативами*. Предельное количество этажей (или предельная высота) определяется в соответствии с действующими нормативами*. Максимальный процент застройки в границах земельного участка – 70%	сетей, объекты связи, объекты электроэнергетики и т.п.), объекты постоянного и временного хранения автотранспорта, если их размещение не причиняет вреда окружающей среде и санитарному благополучию
Стоянка транспортных средств	4.9.2	Размещение стоянок (парковок) легковых автомобилей и других мототранспортных средств, в том числе мотоциклов, мотороллеров, мотоколясок, мопедов, скутеров, за исключением встроенных, пристроенных и встроенно-пристроенных стоянок	Предельные (минимальные и (или) максимальные) размеры земельных участков, предельные параметры разрешенного строительства, реконструкции объектов капитального строительства определяются в соответствии с действующими нормативами*	Объекты инженерной и коммунальной инфраструктуры (Объекты водоснабжения, теплоснабжения, газоснабжения, водотока, слаботочных сетей, объекты связи, объекты электроэнергетики и т.п.)
Выставочно-ярмарочная деятельность	4.10	Размещение объектов капитального строительства, сооружений, предназначенных для осуществления выставочно-ярмарочной и конгрессной деятельности, включая деятельность, необходимую для обслуживания указанных мероприятий (застройка экспозиционной площади, организация питания	Предельные размеры земельных участков определяются в соответствии с действующими нормативами*. Минимальный отступ от границы земельного участка определяется в соответствии с действующими нормативами*. Предельное количество этажей (или предельная высота) опре-	Объекты инженерной и коммунальной инфраструктуры (Объекты водоснабжения, теплоснабжения, газоснабжения, водотока, слаботочных сетей, объекты связи, объекты электроэнергетики и т.п.), объекты постоянного и временного хранения ав-

1	2	3	4	5
		участников мероприятий)	деляется в соответствии с действующими нормативами*. Максимальный процент застройки в границах земельного участка – 75%	тот транспорта, если их размещение не причиняет вреда окружающей среде и санитарному благополучию
Обеспечение занятий спортом в помещениях	5.1.2	Размещение спортивных клубов, спортивных залов, бассейнов, физкультурно-оздоровительных комплексов в зданиях и сооружениях	Предельные размеры земельных участков определяются в соответствии с действующими нормативами*. Минимальный отступ от границы земельного участка определяется в соответствии с действующими нормативами*. Предельное количество этажей (или предельная высота) определяется в соответствии с действующими нормативами*. Максимальный процент застройки в границах земельного участка – 80%	Объекты инженерной и коммунальной инфраструктуры (Объекты водоснабжения, теплоснабжения, газоснабжения, водотока, слаботочных сетей, объекты связи, объекты электроэнергетики и т.п.), предприятия общественного питания, объекты постоянного и временного хранения автотранспорта, если их размещение не причиняет вреда окружающей среде и санитарному благополучию
Площадки для занятий спортом	5.1.3	Размещение площадок для занятия спортом и физкультурой на открытом воздухе (физкультурные площадки, беговые дорожки, поля для спортивной игры)	Предельные размеры земельных участков определяются в соответствии с действующими нормативами*. Минимальный отступ от границы земельного участка определяется в соответствии с дей-	Объекты инженерной и коммунальной инфраструктуры (Объекты водоснабжения, теплоснабжения, газоснабжения, водотока, слаботочных сетей, объекты связи, объ-

1	2	3	4	5
			<p>ствующими нормативами*.</p> <p>Предельное количество этажей (или предельная высота) определяется в соответствии с действующими нормативами*.</p> <p>Максимальный процент застройки в границах земельного участка – 60%.</p> <p>Расстояния от границы жилой застройки до открытых физкультурно-оздоровительных сооружений открытого типа должны составлять:</p> <p>со стационарными трибунами вместимостью свыше 500 мест – 300 м;</p> <p>со стационарными трибунами вместимостью от 100 до 500 мест – 100 м;</p> <p>со стационарными трибунами вместимостью до 100 мест – 50 м</p>	<p>екты электроэнергетики и т.п.), объекты постоянного и временного хранения автотранспорта, если их размещение не причиняет вреда окружающей среде и санитарному благополучию</p>
Обеспечение внутреннего правопорядка	8.3	Размещение объектов капитального строительства, необходимых для подготовки и поддержания в готовности органов внутренних дел, Росгвардии и спасательных служб, в которых	<p>Предельные размеры земельных участков определяются в соответствии с действующими нормативами*.</p> <p>Минимальный отступ от границы земельного участка опреде-</p>	<p>Объекты инженерной и коммунальной инфраструктуры (Объекты водоснабжения, теплоснабжения, газоснабжения, водотока, слаботочных</p>

1	2	3	4	5
		существует военизированная служба; размещение объектов гражданской обороны, за исключением объектов гражданской обороны, являющихся частями производственных зданий	ляется в соответствии с действующими нормативами*. Предельное количество этажей (или предельная высота) определяется в соответствии с действующими нормативами*. Максимальный процент застройки в границах земельного участка – 80%	сетей, объекты связи, объекты электроэнергетики и т.п.), предприятия общественного питания, общественного и временного хранения автотранспорта, если их размещение не причиняет вреда окружающей среде и санитарному благополучию
Историко-культурная деятельность	9.3	Сохранение и изучение объектов культурного наследия народов Российской Федерации (памятников истории и культуры), в том числе: объектов археологического наследия, достопримечательных мест, мест бытования исторических промыслов, производств и ремесел, исторических поселений, недействующих военных и гражданских захоронений, объектов культурного наследия, хозяйственная деятельность, являющаяся историческим промыслом или ремеслом, а также хозяйственная деятельность,	Не распространяются	–

1	2	3	4	5
		обеспечивающая познавательный туризм		
Улично-дорожная сеть	12.0.1	Размещение объектов улично-дорожной сети: автомобильных дорог, трамвайных путей и пешеходных тротуаров в границах населенных пунктов, пешеходных переходов, бульваров, площадей, проездов, велодорожек и объектов велотранспортной и инженерной инфраструктуры; размещение придорожных стоянок (парковок) транспортных средств в границах городских улиц и дорог, за исключением предусмотренных видами разрешенного использования с кодами 2.7.1, 4.9, 7.2.3, а также некапитальных сооружений, предназначенных для охраны транспортных средств	Не распространяются	Объекты инженерной и коммунальной инфраструктуры (Объекты водоснабжения, теплоснабжения, газоснабжения, водотока, слаботочных сетей, объекты связи, объекты электроэнергетики и т.п.)
Благоустройство территории	12.0.2	Размещение декоративных, технических, планировочных, конструктивных устройств, элементов озеленения, различных видов оборудования и оформления, малых архитектурных	Не распространяются	Объекты инженерной и коммунальной инфраструктуры (Объекты водоснабжения, теплоснабжения, газоснабжения, водотока, слаботочных

1	2	3	4	5
		форм, некапитальных нестационарных строений и сооружений, информационных щитов и указателей, применяемых как составные части благоустройства территории, общественных туалетов		сетей, объекты связи, объекты электроэнергетики и т.п.)

Условно разрешенные виды и параметры разрешенного строительства, реконструкции объектов капитального строительства

Виды разрешенного использования				Вспомогательные виды разрешенного использования
Наименование	Код	Описание	Предельные (минимальные и (или) максимальные) размеры земельных участков и предельные параметры разрешенного строительства, реконструкции объектов капитального строительства	перечень объектов
1	2	3	4	5
Служебные гаражи	4.9	Размещение постоянных или временных гаражей, стоянок для хранения служебного автотранспорта, используемого в целях осуществления видов деятельности, предусмотренных видами разрешенного исполь-	Предельные размеры земельных участков определяются в соответствии с действующими нормативами*. Минимальный отступ от границы земельного участка определяется в соответствии с дей-	Объекты инженерной и коммунальной инфраструктуры (Объекты водоснабжения, теплоснабжения, газоснабжения, водото-ведения, слаботочных сетей, объекты связи, объ-

1	2	3	4	5
		зования с кодами 3.0, 4.0, а также для стоянки и хранения транспортных средств общего пользования, в том числе в депо	ствующими нормативами*. Предельное количество этажей (или предельная высота) определяется в соответствии с действующими нормативами*. Максимальный процент застройки в границах земельного участка – 80%	екты электроэнергетики и т.п.)
Автомобильные мойки	4.9.1.3	Размещение автомобильных моек, а также размещение магазинов сопутствующей торговли	Предельные размеры земельных участков определяются в соответствии с действующими нормативами*. Минимальный отступ от границы земельного участка определяется в соответствии с действующими нормативами*. Предельное количество этажей (или предельная высота) определяется в соответствии с действующими нормативами*. Максимальный процент застройки в границах земельного участка – 65%	Объекты инженерной и коммунальной инфраструктуры (Объекты водоснабжения, теплоснабжения, газоснабжения, водотока, слабых сетей, объекты связи, объекты электроэнергетики и т.п.)
Ремонт автомобилей	4.9.1.4	Размещение мастерских, предназначенных для ремонта и обслуживания автомобилей, и прочих объектов дорожного сервиса, а также размещение	Предельные размеры земельных участков определяются в соответствии с действующими нормативами*. Минимальный отступ от грани-	Объекты инженерной и коммунальной инфраструктуры (Объекты водоснабжения, теплоснабжения, газоснабжения, водо-

1	2	3	4	5
		магазинов сопутствующей торговли	цы земельного участка определяется в соответствии с действующими нормативами*. Предельное количество этажей (или предельная высота) определяется в соответствии с действующими нормативами*. Максимальный процент застройки в границах земельного участка – 65%	отведения, слаботочных сетей, объекты связи, объекты электроэнергетики и т.п.)
Туристическое обслуживание	5.2.1	Размещение пансионатов, гостиниц, кемпингов, домов отдыха, не оказывающих услуги по лечению; размещение детских лагерей	Предельные размеры земельных участков определяются в соответствии с действующими нормативами*. Минимальный отступ от границы земельного участка определяется в соответствии с действующими нормативами*. Предельное количество этажей (или предельная высота) определяется в соответствии с действующими нормативами*. Максимальный процент застройки в границах земельного участка – 30%.	Объекты инженерной и коммунальной инфраструктуры (Объекты водоснабжения, теплоснабжения, газоснабжения, водото-отведения, слаботочных сетей, объекты связи, объекты электроэнергетики и т.п.), предприятия общественного питания, гостиницы, объекты постоянного и временного хранения автотранспорта, если их размещение не причиняет вреда окружающей среде и санитарному благополучию
Связь	6.8	Размещение объектов связи, ра-	Предельные размеры земельных	Объекты инженерной и

1	2	3	4	5
		диовещания, телевидения, включая воздушные радиорелейные, надземные и подземные кабельные линии связи, линии радиофикации, антенные поля, усилительные пункты на кабельных линиях связи, инфраструктуру спутниковой связи и телерадиовещания, за исключением объектов связи, размещение которых предусмотрено содержанием видов разрешенного использования с кодами 3.1.1, 3.2.3	участков не подлежат установлению. Минимальный отступ от границы земельного участка не подлежит установлению. Предельное количество этажей (или предельная высота) не подлежит установлению. Максимальный процент застройки в границах земельного участка – 90%	коммунальной инфраструктуры (Объекты водоснабжения, теплоснабжения, газоснабжения, водото-отведения, слабotoчных сетей, объекты связи, объекты электроэнергетики и т.п.)
Склад	6.9	Размещение сооружений, имеющих назначение по временному хранению, распределению и перевалке грузов (за исключением хранения стратегических запасов), не являющихся частями производственных комплексов, на которых был создан груз: промышленные базы, склады, погрузочные терминалы и доки, нефтехранилища и нефтеналивные станции, газовые хранилища и обслуживающие их газоконденсатные и га-	Предельные размеры земельных участков определяются в соответствии с действующими нормативами*. Минимальный отступ от границы земельного участка определяется в соответствии с действующими нормативами*. Минимальный отступ от красной линии до линии застройки определяется в соответствии с действующими нормативами*. Максимальный процент застройки в границах земельного	Объекты инженерной и коммунальной инфраструктуры (Объекты водоснабжения, теплоснабжения, газоснабжения, водото-отведения, слабotoчных сетей, объекты связи, объекты электроэнергетики и т.п.), объекты постоянного и временного хранения автотранспорта

1	2	3	4	5
		зоперекачивающие станции, элеваторы и продовольственные склады, за исключением железнодорожных перевалочных складов	участка – 60%	

ТЕРРИТОРИАЛЬНАЯ ЗОНА «ПР» – ПРОИЗВОДСТВЕННАЯ ЗОНА

Основные виды и параметры разрешенного строительства, реконструкции объектов капитального строительства

Виды разрешенного использования				Вспомогательные виды разрешенного использования
Наименование	Код	Описание	Предельные (минимальные и (или) максимальные) размеры земельных участков и предельные параметры разрешенного строительства, реконструкции объектов капитального строительства	перечень объектов

1	2	3	4	5
Хранение автотранспорта	2.7.1	Размещение отдельно стоящих и пристроенных гаражей, в том числе подземных, предназначенных для хранения автотранспорта, в том числе с разделением на машино-места, за	Предельные размеры земельных участков определяются в соответствии с действующими нормативами*. Минимальный отступ от границы земельного участка опре-	Объекты инженерной и коммунальной инфраструктуры (Объекты водоснабжения, теплоснабжения, газоснабжения, водотведения, слаботочных

1	2	3	4	5
		исключением гаражей, размещение которых предусмотрено содержанием видов разрешенного использования с кодами 2.7.2, 4.9	деляется в соответствии с действующими нормативами*. Предельное количество этажей (или предельная высота) определяется в соответствии с действующими нормативами*. Максимальный процент застройки в границах земельного участка – 80%	сетей, объекты связи, объекты электроэнергетики и т.п.)
Размещение гаражей для собственных нужд	2.7.2	Размещение для собственных нужд отдельно стоящих гаражей и (или) гаражей, блокированных общими стенами с другими гаражами в одном ряду, имеющих общие с ними крышу, фундамент и коммуникации	Предельные размеры земельных участков определяются в соответствии с действующими нормативами*. Минимальный отступ от границы земельного участка определяется в соответствии с действующими нормативами*. Предельное количество этажей (или предельная высота) определяется в соответствии с действующими нормативами*. Максимальный процент застройки в границах земельного участка – 80%	Объекты инженерной и коммунальной инфраструктуры (Объекты водоснабжения, теплоснабжения, газоснабжения, водоотведения, слаботочных сетей, объекты связи, объекты электроэнергетики и т.п.)
Предоставление коммунальных услуг	3.1.1	Размещение зданий и сооружений, обеспечивающих поставку воды, тепла, электричества, газа, отвод канализаци-	Предельные (минимальные и (или) максимальные) размеры земельных участков, предельные параметры разрешенного	–

1	2	3	4	5
		онных стоков, очистку и уборку объектов недвижимости (котельных, водозаборов, очистных сооружений, насосных станций, водопроводов, линий электропередач, трансформаторных подстанций, газопроводов, линий связи, телефонных станций, канализаций, стоянок, гаражей и мастерских для обслуживания уборочной и аварийной техники, сооружений, необходимых для сбора и плавки снега)	строительства, реконструкции объектов капитального строительства определяются в соответствии с действующими нормативами*	
Деловое управление	4.1	Размещение объектов капитального строительства с целью: размещения объектов управленческой деятельности, не связанной с государственным или муниципальным управлением и оказанием услуг, а также с целью обеспечения совершения сделок, не требующих передачи товара в момент их совершения между организациями, в том числе биржевая деятельность (за исключением банковской и стра-	Предельные размеры земельных участков определяются в соответствии с действующими нормативами*. Минимальный отступ от границы земельного участка определяется в соответствии с действующими нормативами*. Предельное количество этажей (или предельная высота) определяется в соответствии с действующими нормативами*. Максимальный процент застройки в границах земельного	Объекты инженерной и коммунальной инфраструктуры (Объекты водоснабжения, теплоснабжения, газоснабжения, водотока, слабых сетей, объекты связи, объекты электроэнергетики и т.п.), объекты постоянного и временного хранения автотранспорта, если их размещение не причиняет вреда окружающей среде и санитарному благополу-

1	2	3	4	5
		ховой деятельности)	участка – 80%	чению
Магазины	4.4	Размещение объектов капитального строительства, предназначенных для продажи товаров, торговая площадь которых составляет до 5000 кв. м	Предельные размеры земельных участков определяются в соответствии с действующими нормативами*. Минимальный отступ от границы земельного участка определяется в соответствии с действующими нормативами*. Предельное количество этажей (или предельная высота) определяется в соответствии с действующими нормативами*. Максимальный процент застройки в границах земельного участка – 70%. Максимальный размер торговой площади – 1500 кв.м	Объекты инженерной и коммунальной инфраструктуры (Объекты водоснабжения, теплоснабжения, газоснабжения, водоотведения, слаботочных сетей, объекты связи, объекты электроэнергетики и т.п.), объекты постоянного и временного хранения автотранспорта, если их размещение не причиняет вреда окружающей среде и санитарному благополучию
Служебные гаражи	4.9	Размещение постоянных или временных гаражей, стоянок для хранения служебного автотранспорта, используемого в целях осуществления видов деятельности, предусмотренных видами разрешенного использования с кодами 3.0, 4.0, а также для стоянки и хранения транспортных средств об-	Предельные размеры земельных участков определяются в соответствии с действующими нормативами*. Минимальный отступ от границы земельного участка определяется в соответствии с действующими нормативами*. Предельное количество этажей (или предельная высота) опре-	Объекты инженерной и коммунальной инфраструктуры (Объекты водоснабжения, теплоснабжения, газоснабжения, водоотведения, слаботочных сетей, объекты связи, объекты электроэнергетики и т.п.)

1	2	3	4	5
		щего пользования, в том числе в депо	деляется в соответствии с действующими нормативами*. Максимальный процент застройки в границах земельного участка – 80%	
Заправка транспортных средств	4.9.1.1	Размещение автозаправочных станций; размещение магазинов сопутствующей торговли, зданий для организации общественного питания в качестве объектов дорожного сервиса	Предельные размеры земельных участков определяются в соответствии с действующими нормативами*. Минимальный отступ от границы земельного участка определяется в соответствии с действующими нормативами*. Предельное количество этажей (или предельная высота) определяется в соответствии с действующими нормативами*. Максимальный процент застройки в границах земельного участка – 65%	Объекты инженерной и коммунальной инфраструктуры (Объекты водоснабжения, теплоснабжения, газоснабжения, водотока, слаботочных сетей, объекты связи, объекты электроэнергетики и т.п.)
Автомобильные мойки	4.9.1.3	Размещение автомобильных моек, а также размещение магазинов сопутствующей торговли	Предельные размеры земельных участков определяются в соответствии с действующими нормативами*. Минимальный отступ от границы земельного участка определяется в соответствии с действующими нормативами*.	Объекты инженерной и коммунальной инфраструктуры (Объекты водоснабжения, теплоснабжения, газоснабжения, водотока, слаботочных сетей, объекты связи, объекты электроэнергетики и

1	2	3	4	5
			Предельное количество этажей (или предельная высота) определяется в соответствии с действующими нормативами*. Максимальный процент застройки в границах земельного участка – 65%	т.п.)
Ремонт автомобилей	4.9.1.4	Размещение мастерских, предназначенных для ремонта и обслуживания автомобилей, и прочих объектов дорожного сервиса, а также размещение магазинов сопутствующей торговли	Предельные размеры земельных участков определяются в соответствии с действующими нормативами*. Минимальный отступ от границы земельного участка определяется в соответствии с действующими нормативами*. Предельное количество этажей (или предельная высота) определяется в соответствии с действующими нормативами*. Максимальный процент застройки в границах земельного участка – 65%	Объекты инженерной и коммунальной инфраструктуры (Объекты водоснабжения, теплоснабжения, газоснабжения, водоотведения, слаботочных сетей, объекты связи, объекты электроэнергетики и т.п.)
Стоянка транспортных средств	4.9.2	Размещение стоянок (парковок) легковых автомобилей и других мототранспортных средств, в том числе мотоциклов, мотороллеров, мотоколясок, мопедов, скутеров, за ис-	Предельные (минимальные и (или) максимальные) размеры земельных участков, предельные параметры разрешенного строительства, реконструкции объектов капитального строи-	Объекты инженерной и коммунальной инфраструктуры (Объекты водоснабжения, теплоснабжения, газоснабжения, водоотведения, слаботочных

1	2	3	4	5
		ключением встроенных, пристроенных и встроенно-пристроенных стоянок	тельства определяются в соответствии с действующими нормативами*	сетей, объекты связи, объекты электроэнергетики и т.п.)
Пищевая промышленность	6.4	Размещение объектов пищевой промышленности, по переработке сельскохозяйственной продукции способом, приводящим к их переработке в иную продукцию (консервирование, копчение, хлебопечение), в том числе для производства напитков, алкогольных напитков и табачных изделий	Предельные размеры земельных участков определяются в соответствии с действующими нормативами*. Минимальный отступ от границы земельного участка определяется в соответствии с действующими нормативами*. Минимальный отступ от красной линии до линии застройки определяется в соответствии с действующими нормативами*. Максимальный процент застройки в границах земельного участка, включая основное строение и вспомогательные, в том числе хозяйственные сооружения определяется в соответствии с действующими нормативами*. Максимальный процент застройки в границах земельного участка – 80%	Объекты инженерной и коммунальной инфраструктуры (Объекты водоснабжения, теплоснабжения, газоснабжения, водоотведения, слаботочных сетей, объекты связи, объекты электроэнергетики и т.п.), оптовые магазины, магазины, гостиницы, общественное питание, объекты постоянного и временного хранения автотранспорта, если их размещение не причиняет вреда окружающей среде и санитарному благополучию
Строительная промышленность	6.6	Размещение объектов капитального строительства, пред-	Предельные размеры земельных участков определяются в	Объекты инженерной и коммунальной инфра-

1	2	3	4	5
		назначенных для производства: строительных материалов (кирпичей, пиломатериалов, цемента, крепежных материалов), бытового и строительного газового и сантехнического оборудования, лифтов и подъемников, столярной продукции, сборных домов или их частей и тому подобной продукции	соответствии с действующими нормативами*. Минимальный отступ от границы земельного участка определяется в соответствии с действующими нормативами*. Минимальный отступ от красной линии до линии застройки определяется в соответствии с действующими нормативами*. Максимальный процент застройки в границах земельного участка, включая основное строение и вспомогательные, в том числе хозяйственные сооружения определяется в соответствии с действующими нормативами*. Максимальный процент застройки в границах земельного участка – 80%	структуры (Объекты водоснабжения, теплоснабжения, газоснабжения, водотока, слаботочных сетей, объекты связи, объекты электроэнергетики и т.п.), оптовые магазины, магазины, гостиницы, общественное питание, объекты постоянного и временного хранения автотранспорта, если их размещение не причиняет вреда окружающей среде и санитарному благополучию
Энергетика	6.7	Размещение объектов гидроэнергетики, тепловых станций и других электростанций, размещение обслуживающих и вспомогательных для электростанций сооружений (золоотвалов, гидротехнических со-	Предельные размеры земельных участков определяются в соответствии с действующими нормативами*. Минимальный отступ от границы земельного участка определяется в соответствии с дей-	Объекты инженерной и коммунальной инфраструктуры (Объекты водоснабжения, теплоснабжения, газоснабжения, водотока, слаботочных сетей, объекты связи, объ-

1	2	3	4	5
		оружий); размещение объектов электросетевого хозяйства, за исключением объектов энергетики, размещение которых предусмотрено содержанием вида разрешенного использования с кодом 3.1	ствующими нормативами*. Предельное количество этажей (или предельная высота) определяется в соответствии с действующими нормативами*. Максимальный процент застройки в границах земельного участка – 90%	екты электроэнергетики и т.п.)
Связь	6.8	Размещение объектов связи, радиовещания, телевидения, включая воздушные радиорелейные, надземные и подземные кабельные линии связи, линии радиофикации, антенные поля, усилительные пункты на кабельных линиях связи, инфраструктуру спутниковой связи и телерадиовещания, за исключением объектов связи, размещение которых предусмотрено содержанием видов разрешенного использования с кодами 3.1.1, 3.2.3	Предельные размеры земельных участков не подлежат установлению. Минимальный отступ от границы земельного участка не подлежит установлению. Предельное количество этажей (или предельная высота) не подлежит установлению. Максимальный процент застройки в границах земельного участка – 90%	Объекты инженерной и коммунальной инфраструктуры (Объекты водоснабжения, теплоснабжения, газоснабжения, водотока, слабых сетей, объекты связи, объекты электроэнергетики и т.п.)
Склад	6.9	Размещение сооружений, имеющих назначение по временному хранению, распределению и перевалке грузов (за исключением хранения страте-	Предельные размеры земельных участков определяются в соответствии с действующими нормативами*. Минимальный отступ от гра-	Объекты инженерной и коммунальной инфраструктуры (Объекты водоснабжения, теплоснабжения, газоснабжения, водо-

1	2	3	4	5
		гических запасов), не являющихся частями производственных комплексов, на которых был создан груз: промышленные базы, склады, погрузочные терминалы и доки, нефтехранилища и нефтеналивные станции, газовые хранилища и обслуживающие их газоконденсатные и газоперекачивающие станции, элеваторы и продовольственные склады, за исключением железнодорожных перевалочных складов	ницы земельного участка определяется в соответствии с действующими нормативами*. Минимальный отступ от красной линии до линии застройки определяется в соответствии с действующими нормативами*. Максимальный процент застройки в границах земельного участка – 60%	отведения, слаботочных сетей, объекты связи, объекты электроэнергетики и т.п.), объекты постоянного и временного хранения автотранспорта
Складские площадки	6.9.1	Временное хранение, распределение и перевалка грузов (за исключением хранения стратегических запасов) на открытом воздухе	Предельные размеры земельных участков определяются в соответствии с действующими нормативами*. Минимальный отступ от границы земельного участка определяется в соответствии с действующими нормативами*. Минимальный отступ от красной линии до линии застройки определяется в соответствии с действующими нормативами*. Максимальный процент за-	Объекты инженерной и коммунальной инфраструктуры (Объекты водоснабжения, теплоснабжения, газоснабжения, водото-отведения, слаботочных сетей, объекты связи, объекты электроэнергетики и т.п.)

1	2	3	4	5
			стройки в границах земельного участка – 60%	
Улично-дорожная сеть	12.0.1	Размещение объектов улично-дорожной сети: автомобильных дорог, трамвайных путей и пешеходных тротуаров в границах населенных пунктов, пешеходных переходов, бульваров, площадей, проездов, велодорожек и объектов вело-транспортной и инженерной инфраструктуры; размещение придорожных стоянок (парковок) транспортных средств в границах городских улиц и дорог, за исключением предусмотренных видами разрешенного использования с кодами 2.7.1, 4.9, 7.2.3, а также некапитальных сооружений, предназначенных для охраны транспортных средств	Не распространяются	Объекты инженерной и коммунальной инфраструктуры (Объекты водоснабжения, теплоснабжения, газоснабжения, водоотведения, слаботочных сетей, объекты связи, объекты электроэнергетики и т.п.)
Благоустройство территории	12.0.2	Размещение декоративных, технических, планировочных, конструктивных устройств, элементов озеленения, различных видов оборудования и оформления, малых архитектурных	Не распространяются	Объекты инженерной и коммунальной инфраструктуры (Объекты водоснабжения, теплоснабжения, газоснабжения, водоотведения, слаботочных

1	2	3	4	5
		турных форм, некапитальных нестационарных строений и сооружений, информационных щитов и указателей, применяемых как составные части благоустройства территории, общественных туалетов		сетей, объекты связи, объекты электроэнергетики и т.п.)

Условно разрешенные виды и параметры разрешенного строительства, реконструкции объектов капитального строительства

Виды разрешенного использования				Вспомогательные виды разрешенного использования
Наименование	Код	Описание	Предельные (минимальные и (или) максимальные) размеры земельных участков и предельные параметры разрешенного строительства, реконструкции объектов капитального строительства	перечень объектов

1	2	3	4	5
Рыбоводство	1.13	Осуществление хозяйственной деятельности, связанной с разведением и (или) содержанием, выращиванием объектов рыбоводства (аквакультуры); размещение зданий, сооруже-	Предельные размеры земельных участков определяются в соответствии с действующими нормативами*. Минимальный отступ от границы земельного участка не	Объекты инженерной и коммунальной инфраструктуры (Объекты водоснабжения, теплоснабжения, газоснабжения, водотока, слаботочных

1	2	3	4	5
		ний, оборудования, необходимых для осуществления рыбоводства (аквакультуры)	подлежит установлению. Предельное количество этажей (или предельная высота) не подлежит установлению. Максимальный процент застройки в границах земельного участка – 20%	сетей, объекты связи, объекты электроэнергетики и т.п.)

ТЕРРИТОРИАЛЬНАЯ ЗОНА «ПК» – КОММУНАЛЬНАЯ ЗОНА

Основные виды и параметры разрешенного строительства, реконструкции объектов капитального строительства

Виды разрешенного использования				Вспомогательные виды разрешенного использования
Наименование	Код	Описание	Предельные (минимальные и (или) максимальные) размеры земельных участков и предельные параметры разрешенного строительства, реконструкции объектов капитального строительства	перечень объектов
1	2	3	4	5
Хранение автотранспорта	2.7.1	Размещение отдельно стоящих и пристроенных гаражей, в том числе подземных,	Предельные размеры земельных участков определяются в соответствии с действующими	Объекты инженерной и коммунальной инфраструктуры (Объекты водо-

1	2	3	4	5
		предназначенных для хранения автотранспорта, в том числе с разделением на машино-места, за исключением гаражей, размещение которых предусмотрено содержанием видов разрешенного использования с кодами 2.7.2, 4.9	нормативами*. Минимальный отступ от границы земельного участка определяется в соответствии с действующими нормативами*. Предельное количество этажей (или предельная высота) определяется в соответствии с действующими нормативами*. Максимальный процент застройки в границах земельного участка – 80%	снабжения, теплоснабжения, газоснабжения, водото-отведения, слаботочных сетей, объекты связи, объекты электроэнергетики и т.п.)
Размещение гаражей для собственных нужд	2.7.2	Размещение для собственных нужд отдельно стоящих гаражей и (или) гаражей, блокированных общими стенами с другими гаражами в одном ряду, имеющих общие с ними крышу, фундамент и коммуникации	Предельные размеры земельных участков определяются в соответствии с действующими нормативами*. Минимальный отступ от границы земельного участка определяется в соответствии с действующими нормативами*. Предельное количество этажей (или предельная высота) определяется в соответствии с действующими нормативами*. Максимальный процент застройки в границах земельного участка – 80%	Объекты инженерной и коммунальной инфраструктуры (Объекты водоснабжения, теплоснабжения, газоснабжения, водото-отведения, слаботочных сетей, объекты связи, объекты электроэнергетики и т.п.)
Предоставле-	3.1.1	Размещение зданий и соору-	Предельные (минимальные и	–

1	2	3	4	5
ние коммунальных услуг		жений, обеспечивающих поставку воды, тепла, электричества, газа, отвод канализационных стоков, очистку и уборку объектов недвижимости (котельных, водозаборов, очистных сооружений, насосных станций, водопроводов, линий электропередач, трансформаторных подстанций, газопроводов, линий связи, телефонных станций, канализаций, стоянок, гаражей и мастерских для обслуживания уборочной и аварийной техники, сооружений, необходимых для сбора и плавки снега)	(или) максимальные) размеры земельных участков, предельные параметры разрешенного строительства, реконструкции объектов капитального строительства определяются в соответствии с действующими нормативами*	
Административные здания организаций, обеспечивающих предоставление коммунальных услуг	3.1.2	Размещение зданий, предназначенных для приема физических и юридических лиц в связи с предоставлением им коммунальных услуг	Предельные размеры земельных участков определяются в соответствии с действующими нормативами*. Минимальный отступ от границы земельного участка определяется в соответствии с действующими нормативами*. Предельное количество этажей (или предельная высота) опре-	Объекты инженерной и коммунальной инфраструктуры (Объекты водоснабжения, теплоснабжения, газоснабжения, водоотведения, слаботочных сетей, объекты связи, объекты электроэнергетики и т.п.), объекты постоянного и временного хранения ав-

1	2	3	4	5
			деляется в соответствии с действующими нормативами*. Максимальный процент застройки в границах земельного участка – 80%	тотранспорта, если их размещение не причиняет вреда окружающей среде и санитарному благополучию
Бытовое обслуживание	3.3	Размещение объектов капитального строительства, предназначенных для оказания населению или организациям бытовых услуг (мастерские мелкого ремонта, ателье, бани, парикмахерские, прачечные, химчистки, похоронные бюро)	Предельные размеры земельных участков определяются в соответствии с действующими нормативами*. Минимальный отступ от границы земельного участка определяется в соответствии с действующими нормативами*. Предельное количество этажей (или предельная высота) определяется в соответствии с действующими нормативами*. Максимальный процент застройки в границах земельного участка – 80%	Объекты инженерной и коммунальной инфраструктуры (Объекты водоснабжения, теплоснабжения, газоснабжения, водотоотведения, слаботочных сетей, объекты связи, объекты электроэнергетики и т.п.), объекты постоянного и временного хранения автотранспорта, если их размещение не причиняет вреда окружающей среде и санитарному благополучию
Амбулаторное ветеринарное обслуживание	3.10.1	Размещение объектов капитального строительства, предназначенных для оказания ветеринарных услуг без содержания животных	Предельные размеры земельных участков определяются в соответствии с действующими нормативами*. Минимальный отступ от границы земельного участка определяется в соответствии с действующими нормативами*.	Объекты инженерной и коммунальной инфраструктуры (Объекты водоснабжения, теплоснабжения, газоснабжения, водотоотведения, слаботочных сетей, объекты связи, объекты электроэнергетики и

1	2	3	4	5
			Предельное количество этажей (или предельная высота) определяется в соответствии с действующими нормативами*. Максимальный процент застройки в границах земельного участка – 70%	т.п.), объекты постоянного и временного хранения автотранспорта, если их размещение не причиняет вреда окружающей среде и санитарному благополучию
Приюты для животных	3.10.2	Размещение объектов капитального строительства, предназначенных для оказания ветеринарных услуг в стационаре; размещение объектов капитального строительства, предназначенных для содержания, разведения животных, не являющихся сельскохозяйственными, под надзором человека, оказания услуг по содержанию и лечению бездомных животных; размещение объектов капитального строительства, предназначенных для организации гостиниц для животных	Предельные размеры земельных участков определяются в соответствии с действующими нормативами*. Минимальный отступ от границы земельного участка определяется в соответствии с действующими нормативами*. Предельное количество этажей (или предельная высота) определяется в соответствии с действующими нормативами*. Максимальный процент застройки в границах земельного участка – 70%	Объекты инженерной и коммунальной инфраструктуры (Объекты водоснабжения, теплоснабжения, газоснабжения, водоотведения, слаботочных сетей, объекты связи, объекты электроэнергетики и т.п.), объекты постоянного и временного хранения автотранспорта, если их размещение не причиняет вреда окружающей среде и санитарному благополучию
Объекты торговли (торго-	4.2	Размещение объектов капитального строительства, об-	Предельные размеры земельных участков определяются в	Объекты инженерной и коммунальной инфра-

1	2	3	4	5
вые центры, торгово-развлекательные центры (комплексы)		щей площадью свыше 5000 кв. м с целью размещения одной или нескольких организаций, осуществляющих продажу товаров, и (или) оказание услуг в соответствии с содержанием видов разрешенного использования с кодами 4.5, 4.6, 4.8 – 4.8.2; размещение гаражей и (или) стоянок для автомобилей сотрудников и посетителей торгового центра	соответствии с действующими нормативами*. Минимальный отступ от границы земельного участка определяется в соответствии с действующими нормативами*. Предельное количество этажей (или предельная высота) определяется в соответствии с действующими нормативами*. Максимальный процент застройки в границах земельного участка – 70%. Минимальный размер торговой площади – 1500 кв.м	структуры (Объекты водоснабжения, теплоснабжения, газоснабжения, водоотведения, слаботочных сетей, объекты связи, объекты электроэнергетики и т.п.), объекты постоянного и временного хранения автотранспорта, если их размещение не причиняет вреда окружающей среде и санитарному благополучию
Магазины	4.4	Размещение объектов капитального строительства, предназначенных для продажи товаров, торговая площадь которых составляет до 5000 кв. м	Предельные размеры земельных участков определяются в соответствии с действующими нормативами*. Минимальный отступ от границы земельного участка определяется в соответствии с действующими нормативами*. Предельное количество этажей (или предельная высота) определяется в соответствии с действующими нормативами*. Максимальный процент за-	Объекты инженерной и коммунальной инфраструктуры (Объекты водоснабжения, теплоснабжения, газоснабжения, водоотведения, слаботочных сетей, объекты связи, объекты электроэнергетики и т.п.), объекты постоянного и временного хранения автотранспорта, если их размещение не причиняет вреда окружающей среде и

1	2	3	4	5
			стройки в границах земельного участка – 70%. Максимальный размер торговой площади – 1500 кв.м	санитарному благополучию
Служебные гаражи	4.9	Размещение постоянных или временных гаражей, стоянок для хранения служебного автотранспорта, используемого в целях осуществления видов деятельности, предусмотренных видами разрешенного использования с кодами 3.0, 4.0, а также для стоянки и хранения транспортных средств общего пользования, в том числе в депо	Предельные размеры земельных участков определяются в соответствии с действующими нормативами*. Минимальный отступ от границы земельного участка определяется в соответствии с действующими нормативами*. Предельное количество этажей (или предельная высота) определяется в соответствии с действующими нормативами*. Максимальный процент застройки в границах земельного участка – 80%	Объекты инженерной и коммунальной инфраструктуры (Объекты водоснабжения, теплоснабжения, газоснабжения, водотока, слаботочных сетей, объекты связи, объекты электроэнергетики и т.п.)
Заправка транспортных средств	4.9.1.1	Размещение автозаправочных станций; размещение магазинов сопутствующей торговли, зданий для организации общественного питания в качестве объектов дорожного сервиса	Предельные размеры земельных участков определяются в соответствии с действующими нормативами*. Минимальный отступ от границы земельного участка определяется в соответствии с действующими нормативами*. Предельное количество этажей	Объекты инженерной и коммунальной инфраструктуры (Объекты водоснабжения, теплоснабжения, газоснабжения, водотока, слаботочных сетей, объекты связи, объекты электроэнергетики и т.п.)

1	2	3	4	5
			(или предельная высота) определяется в соответствии с действующими нормативами*. Максимальный процент застройки в границах земельного участка – 65%	
Обеспечение дорожного от- дыха	4.9.1.2	Размещение зданий для предоставления гостиничных услуг в качестве дорожного сервиса (мотелей), а также размещение магазинов сопутствующей торговли, зданий для организации общественного питания в качестве объектов дорожного сервиса	Предельные размеры земельных участков определяются в соответствии с действующими нормативами*. Минимальный отступ от границы земельного участка определяется в соответствии с действующими нормативами*. Предельное количество этажей (или предельная высота) определяется в соответствии с действующими нормативами*. Максимальный процент застройки в границах земельного участка – 65%	Объекты инженерной и коммунальной инфраструктуры (Объекты водоснабжения, теплоснабжения, газоснабжения, водоотведения, слаботочных сетей, объекты связи, объекты электроэнергетики и т.п.)
Автомобиль- ные мойки	4.9.1.3	Размещение автомобильных моек, а также размещение магазинов сопутствующей торговли	Предельные размеры земельных участков определяются в соответствии с действующими нормативами*. Минимальный отступ от границы земельного участка определяется в соответствии с дей-	Объекты инженерной и коммунальной инфраструктуры (Объекты водоснабжения, теплоснабжения, газоснабжения, водоотведения, слаботочных сетей, объекты связи, объ-

1	2	3	4	5
			<p>ствующими нормативами*.</p> <p>Предельное количество этажей (или предельная высота) определяется в соответствии с действующими нормативами*.</p> <p>Максимальный процент застройки в границах земельного участка – 65%</p>	<p>екты электроэнергетики и т.п.)</p>
Ремонт автомобилей	4.9.1.4	<p>Размещение мастерских, предназначенных для ремонта и обслуживания автомобилей, и прочих объектов дорожного сервиса, а также размещение магазинов сопутствующей торговли</p>	<p>Предельные размеры земельных участков определяются в соответствии с действующими нормативами*.</p> <p>Минимальный отступ от границы земельного участка определяется в соответствии с действующими нормативами*.</p> <p>Предельное количество этажей (или предельная высота) определяется в соответствии с действующими нормативами*.</p> <p>Максимальный процент застройки в границах земельного участка – 65%</p>	<p>Объекты инженерной и коммунальной инфраструктуры (Объекты водоснабжения, теплоснабжения, газоснабжения, водотока, слабых сетей, объекты связи, объекты электроэнергетики и т.п.)</p>
Стоянка транспортных средств	4.9.2	<p>Размещение стоянок (парковок) легковых автомобилей и других мототранспортных средств, в том числе мотоциклов, мотороллеров, мото-</p>	<p>Предельные (минимальные и (или) максимальные) размеры земельных участков, предельные параметры разрешенного строительства, реконструкции</p>	<p>Объекты инженерной и коммунальной инфраструктуры (Объекты водоснабжения, теплоснабжения, газоснабжения, водо-</p>

1	2	3	4	5
		колясок, мопедов, скутеров, за исключением встроенных, пристроенных и встроенно-пристроенных стоянок	объектов капитального строительства определяются в соответствии с действующими нормативами*	отведения, слаботочных сетей, объекты связи, объекты электроэнергетики и т.п.)
Энергетика	6.7	Размещение объектов гидроэнергетики, тепловых станций и других электростанций, размещение обслуживающих и вспомогательных для электростанций сооружений (золоотвалов, гидротехнических сооружений); размещение объектов электросетевого хозяйства, за исключением объектов энергетики, размещение которых предусмотрено содержанием вида разрешенного использования с кодом 3.1	Предельные размеры земельных участков определяются в соответствии с действующими нормативами*. Минимальный отступ от границы земельного участка определяется в соответствии с действующими нормативами*. Предельное количество этажей (или предельная высота) определяется в соответствии с действующими нормативами*. Максимальный процент застройки в границах земельного участка – 90%	Объекты инженерной и коммунальной инфраструктуры (Объекты водоснабжения, теплоснабжения, газоснабжения, водотоотведения, слаботочных сетей, объекты связи, объекты электроэнергетики и т.п.)
Связь	6.8	Размещение объектов связи, радиовещания, телевидения, включая воздушные радиорелейные, надземные и подземные кабельные линии связи, линии радиофикации, антенные поля, усилительные пункты на кабельных линиях связи, инфраструктуру спут-	Предельные размеры земельных участков не подлежат установлению. Минимальный отступ от границы земельного участка не подлежит установлению. Предельное количество этажей (или предельная высота) не подлежит установлению.	Объекты инженерной и коммунальной инфраструктуры (Объекты водоснабжения, теплоснабжения, газоснабжения, водотоотведения, слаботочных сетей, объекты связи, объекты электроэнергетики и т.п.)

1	2	3	4	5
		никовой связи и телерадиовещания, за исключением объектов связи, размещение которых предусмотрено содержанием видов разрешенного использования с кодами 3.1.1, 3.2.3	Максимальный процент застройки в границах земельного участка – 90%	
Склад	6.9	Размещение сооружений, имеющих назначение по временному хранению, распределению и перевалке грузов (за исключением хранения стратегических запасов), не являющихся частями производственных комплексов, на которых был создан груз: промышленные базы, склады, погрузочные терминалы и доки, нефтехранилища и нефтеналивные станции, газовые хранилища и обслуживающие их газоконденсатные и газоперекачивающие станции, элеваторы и продовольственные склады, за исключением железнодорожных перевалочных складов	Предельные размеры земельных участков определяются в соответствии с действующими нормативами*. Минимальный отступ от границы земельного участка определяется в соответствии с действующими нормативами*. Минимальный отступ от красной линии до линии застройки определяется в соответствии с действующими нормативами*. Максимальный процент застройки в границах земельного участка – 60%	Объекты инженерной и коммунальной инфраструктуры (Объекты водоснабжения, теплоснабжения, газоснабжения, водоотведения, слаботочных сетей, объекты связи, объекты электроэнергетики и т.п.), объекты постоянного и временного хранения автотранспорта
Складские	6.9.1	Временное хранение, распре-	Предельные размеры земель-	Объекты инженерной и

1	2	3	4	5
площадки		деление и перевалка грузов (за исключением хранения стратегических запасов) на открытом воздухе	ных участков определяются в соответствии с действующими нормативами*. Минимальный отступ от границы земельного участка определяется в соответствии с действующими нормативами*. Минимальный отступ от красной линии до линии застройки определяется в соответствии с действующими нормативами*. Максимальный процент застройки в границах земельного участка – 60%	коммунальной инфраструктуры (Объекты водоснабжения, теплоснабжения, газоснабжения, водотока, слабых сетей, объекты связи, объекты электроэнергетики и т.п.)
Обеспечение внутреннего правопорядка	8.3	Размещение объектов капитального строительства, необходимых для подготовки и поддержания в готовности органов внутренних дел, Росгвардии и спасательных служб, в которых существует военизированная служба; размещение объектов гражданской обороны, за исключением объектов гражданской обороны, являющихся частями производственных зданий	Предельные размеры земельных участков определяются в соответствии с действующими нормативами*. Минимальный отступ от границы земельного участка определяется в соответствии с действующими нормативами*. Предельное количество этажей (или предельная высота) определяется в соответствии с действующими нормативами*. Максимальный процент застройки в границах земельного	Объекты инженерной и коммунальной инфраструктуры (Объекты водоснабжения, теплоснабжения, газоснабжения, водотока, слабых сетей, объекты связи, объекты электроэнергетики и т.п.), предприятия общественного питания, общежития, объекты постоянного и временного хранения автотранспорта, если их размещение не причи-

1	2	3	4	5
			участка – 80%	няет вреда окружающей среде и санитарному благополучию

Условно разрешенные виды и параметры разрешенного строительства, реконструкции объектов капитального строительства

Виды разрешенного использования				Вспомогательные виды разрешенного использования
Наименование	Код	Описание	Предельные (минимальные и (или) максимальные) размеры земельных участков и предельные параметры разрешенного строительства, реконструкции объектов капитального строительства	перечень объектов
1	2	3	4	5
—	—	—	—	—

ТЕРРИТОРИАЛЬНАЯ ЗОНА «ИИ» – ЗОНА ИНЖЕНЕРНОЙ ИНФРАСТРУКТУРЫ

Основные виды и параметры разрешенного строительства, реконструкции объектов капитального строительства

Виды разрешенного использования				Вспомогательные виды разрешенного использования
Наименование	Код	Описание	Предельные (минимальные и (или) максимальные) размеры	перечень объектов

			земельных участков и предельные параметры разрешенного строительства, реконструкции объектов капитального строительства	
1	2	3	4	5
Предоставление коммунальных услуг	3.1.1	Размещение зданий и сооружений, обеспечивающих поставку воды, тепла, электричества, газа, отвод канализационных стоков, очистку и уборку объектов недвижимости (котельных, водозаборов, очистных сооружений, насосных станций, водопроводов, линий электропередач, трансформаторных подстанций, газопроводов, линий связи, телефонных станций, канализаций, стоянок, гаражей и мастерских для обслуживания уборочной и аварийной техники, сооружений, необходимых для сбора и плавки снега)	Предельные (минимальные и (или) максимальные) размеры земельных участков, предельные параметры разрешенного строительства, реконструкции объектов капитального строительства определяются в соответствии с действующими нормативами*	—
Обеспечение деятельности в области гидрометеорологии и смежных с ней областях	3.9.1	Размещение объектов капитального строительства, предназначенных для наблюдений за физическими и химическими процессами, происходящими в окружающей среде, определе-	Предельные (минимальные и (или) максимальные) размеры земельных участков, предельные параметры разрешенного строительства, реконструкции объектов капитального строи-	Объекты инженерной и коммунальной инфраструктуры (Объекты водоснабжения, теплоснабжения, газоснабжения, водоотведения, слаботочных

1	2	3	4	5
		<p>ния ее гидрометеорологических, агрометеорологических и гелиогеофизических характеристик, уровня загрязнения атмосферного воздуха, почв, водных объектов, в том числе по гидробиологическим показателям, и околоземного – космического пространства, зданий и сооружений, используемых в области гидрометеорологии и смежных с ней областях (доплеровские метеорологические радиолокаторы, гидрологические посты и другие)</p>	<p>тельства не подлежат установлению</p>	<p>сетей, объекты связи, объекты электроэнергетики и т.п.)</p>
Энергетика	6.7	<p>Размещение объектов гидроэнергетики, тепловых станций и других электростанций, размещение обслуживающих и вспомогательных для электростанций сооружений (золоотвалов, гидротехнических сооружений); размещение объектов электросетевого хозяйства, за исключением объектов энергетики, размещение которых предусмотрено содержанием вида разрешенного использова-</p>	<p>Предельные размеры земельных участков определяются в соответствии с действующими нормативами*. Минимальный отступ от границы земельного участка определяется в соответствии с действующими нормативами*. Предельное количество этажей (или предельная высота) определяется в соответствии с действующими нормативами*. Максимальный процент за-</p>	<p>Объекты инженерной и коммунальной инфраструктуры (Объекты водоснабжения, теплоснабжения, газоснабжения, водоотведения, слаботочных сетей, объекты связи, объекты электроэнергетики и т.п.)</p>

1	2	3	4	5
		ния с кодом 3.1	стройки в границах земельного участка – 90%	
Связь	6.8	Размещение объектов связи, радиовещания, телевидения, включая воздушные радиорелейные, надземные и подземные кабельные линии связи, линии радиофикации, антенные поля, усилительные пункты на кабельных линиях связи, инфраструктуру спутниковой связи и телерадиовещания, за исключением объектов связи, размещение которых предусмотрено содержанием видов разрешенного использования с кодами 3.1.1, 3.2.3	Предельные размеры земельных участков не подлежат установлению. Минимальный отступ от границы земельного участка не подлежит установлению. Предельное количество этажей (или предельная высота) не подлежит установлению. Максимальный процент застройки в границах земельного участка – 90%	Объекты инженерной и коммунальной инфраструктуры (Объекты водоснабжения, теплоснабжения, газоснабжения, водоотведения, слаботочных сетей, объекты связи, объекты электроэнергетики и т.п.)
Трубопроводный транспорт	7.5	Размещение нефтепроводов, водопроводов, газопроводов и иных трубопроводов, а также иных зданий и сооружений, необходимых для эксплуатации названных трубопроводов	Предельные размеры земельных участков определяются в соответствии с действующими нормативами*. Минимальный отступ от границы земельного участка определяется в соответствии с действующими нормативами*. Предельное количество этажей (или предельная высота) не подлежит установлению.	Объекты инженерной и коммунальной инфраструктуры (Объекты водоснабжения, теплоснабжения, газоснабжения, водоотведения, слаботочных сетей, объекты связи, объекты электроэнергетики и т.п.)

1	2	3	4	5
			Максимальный процент застройки в границах земельного участка не подлежит установлению	
Общее пользование водными объектами	11.1	Использование земельных участков, примыкающих к водным объектам способами, необходимыми для осуществления общего водопользования (водопользования, осуществляемого гражданами для личных нужд, а также забор (изъятие) водных ресурсов для целей питьевого и хозяйственно-бытового водоснабжения, купание, использование маломерных судов, водных мотоциклов и других технических средств, предназначенных для отдыха на водных объектах, водопой, если соответствующие запреты не установлены законодательством)	Не распространяются	—
Специальное пользование водными объектами	11.2	Использование земельных участков, примыкающих к водным объектам способами, необходимыми для специального водопользования (забор водных ресурсов из поверхностных	Не распространяются	—

1	2	3	4	5
		водных объектов, сброс сточных вод и (или) дренажных вод, проведение дноуглубительных, взрывных, буровых и других работ, связанных с изменением дна и берегов водных объектов)		
Гидротехнические сооружения	11.3	Размещение гидротехнических сооружений, необходимых для эксплуатации водохранилищ (плотин, водосбросов, водозаборных, водовыпускных и других гидротехнических сооружений, судопропускных сооружений, рыбозащитных и рыбопропускных сооружений, берегозащитных сооружений)	Не распространяются	Объекты инженерной и коммунальной инфраструктуры (Объекты водоснабжения, теплоснабжения, газоснабжения, водоотведения, слаботочных сетей, объекты связи, объекты электроэнергетики и т.п.)

Условно разрешенные виды и параметры разрешенного строительства, реконструкции объектов капитального строительства

Виды разрешенного использования				Вспомогательные виды разрешенного использования
Наименование	Код	Описание	Предельные (минимальные и (или) максимальные) размеры земельных участков и предельные параметры разрешенного строительства, реконструкции объектов капитального строи-	перечень объектов

			тельства	
1	2	3	4	5
—	—	—	—	—

ТЕРРИТОРИАЛЬНАЯ ЗОНА «ТИ» – ЗОНА ТРАНСПОРТНОЙ ИНФРАСТРУКТУРЫ

Основные виды и параметры разрешенного строительства, реконструкции объектов капитального строительства

Виды разрешенного использования				Вспомогательные виды разрешенного использования
Наименование	Код	Описание	Предельные (минимальные и (или) максимальные) размеры земельных участков и предельные параметры разрешенного строительства, реконструкции объектов капитального строительства	перечень объектов
1	2	3	4	5
Предоставление коммунальных услуг	3.1.1	Размещение зданий и сооружений, обеспечивающих поставку воды, тепла, электричества, газа, отвод канализационных стоков, очистку и уборку объектов недвижимости (котельных, водозаборов, очистных сооружений, насосных станций, водопроводов, линий электропере-	Предельные (минимальные и (или) максимальные) размеры земельных участков, предельные параметры разрешенного строительства, реконструкции объектов капитального строительства определяются в соответствии с действующими нормативами*	—

1	2	3	4	5
		дач, трансформаторных подстанций, газопроводов, линий связи, телефонных станций, канализаций, стоянок, гаражей и мастерских для обслуживания уборочной и аварийной техники, сооружений, необходимых для сбора и плавки снега)		
Причалы для маломерных судов	5.4	Размещение сооружений, предназначенных для причаливания, хранения и обслуживания яхт, катеров, лодок и других маломерных судов	Предельные размеры земельных участков определяются в соответствии с действующими нормативами*. Минимальный отступ от границы земельного участка определяется в соответствии с действующими нормативами*. Предельное количество этажей (или предельная высота) определяется в соответствии с действующими нормативами*. Максимальный процент застройки в границах земельного участка – 90%	Объекты инженерной и коммунальной инфраструктуры (Объекты водоснабжения, теплоснабжения, газоснабжения, водотока, слабых сетей, объекты связи, объекты электроэнергетики и т.п.)
Связь	6.8	Размещение объектов связи, радиовещания, телевидения, включая воздушные радиорелейные, надземные и подземные кабельные линии связи,	Предельные размеры земельных участков не подлежат установлению. Минимальный отступ от границы земельного участка не	Объекты инженерной и коммунальной инфраструктуры (Объекты водоснабжения, теплоснабжения, газоснабжения, водо-

1	2	3	4	5
		линии радиофикации, антенные поля, усилительные пункты на кабельных линиях связи, инфраструктуру спутниковой связи и телерадиовещания, за исключением объектов связи, размещение которых предусмотрено содержанием видов разрешенного использования с кодами 3.1.1, 3.2.3	подлежит установлению. Предельное количество этажей (или предельная высота) не подлежит установлению. Максимальный процент застройки в границах земельного участка – 90%	отведения, слаботочных сетей, объекты связи, объекты электроэнергетики и т.п.)
Водный транспорт	7.3	Размещение искусственно созданных для судоходства внутренних водных путей, размещение объектов капитального строительства внутренних водных путей, размещение объектов капитального строительства морских портов, размещение объектов капитального строительства, в том числе морских и речных портов, причалов, пристаней, гидротехнических сооружений, навигационного оборудования и других объектов, необходимых для обеспечения судоходства и водных перевозок, заправки водного транспорта	Предельные размеры земельных участков определяются в соответствии с действующими нормативами*. Минимальный отступ от границы земельного участка определяется в соответствии с действующими нормативами*. Предельное количество этажей (или предельная высота) не подлежит установлению. Максимальный процент застройки в границах земельного участка не подлежит установлению	Объекты инженерной и коммунальной инфраструктуры (Объекты водоснабжения, теплоснабжения, газоснабжения, водотока, отведения, слаботочных сетей, объекты связи, объекты электроэнергетики и т.п.)

**Условно разрешенные виды и параметры разрешенного строительства, реконструкции объектов капитально-
го строительства**

Виды разрешенного использования				Вспомогательные виды разрешенного использования
Наименование	Код	Описание	Предельные (минимальные и (или) максимальные) размеры земельных участков и предельные параметры разрешенного строительства, реконструкции объектов капитального строительства	перечень объектов
1	2	3	4	5
—	—	—	—	—

ТЕРРИТОРИАЛЬНАЯ ЗОНА «СХП» – ЗОНА СЕЛЬСКОХОЗЯЙСТВЕННОГО ПРОИЗВОДСТВА

**Основные виды и параметры разрешенного строительства, реконструкции объектов капитального
строительства**

Виды разрешенного использования				Вспомогательные виды разрешенного использования
Наименование	Код	Описание	Предельные (минимальные и (или) максимальные) размеры земельных участков и предельные параметры разрешенного строительства, реконструкции объектов капитального строительства	перечень объектов

1	2	3	4	5
Растениеводство	1.1	Осуществление хозяйственной деятельности, связанной с выращиванием сельскохозяйственных культур. Содержание данного вида разрешенного использования включает в себя содержание видов разрешенного использования с кодами 1.2 – 1.6	Предельные (минимальные и (или) максимальные) размеры земельных участков, предельные параметры разрешенного строительства, реконструкции объектов капитального строительства не подлежат установлению	Объекты инженерной и коммунальной инфраструктуры (Объекты водоснабжения, теплоснабжения, газоснабжения, водоотведения, слаботочных сетей, объекты связи, объекты электроэнергетики и т.п.)
Выращивание зерновых и иных сельскохозяйственных культур	1.2	Осуществление хозяйственной деятельности на сельскохозяйственных угодьях, связанной с производством зерновых, бобовых, кормовых, технических, масличных, эфиромасличных и иных сельскохозяйственных культур	Предельные размеры земельных участков: минимальный – 10 000 кв.м. максимальный – не подлежит установлению. Минимальный отступ от границы земельного участка не подлежит установлению. Предельное количество этажей (или предельная высота) не подлежит установлению. Максимальный процент застройки в границах земельного участка не подлежит установлению	Объекты инженерной и коммунальной инфраструктуры (Объекты водоснабжения, теплоснабжения, газоснабжения, водоотведения, слаботочных сетей, объекты связи, объекты электроэнергетики и т.п.)
Овощеводство	1.3	Осуществление хозяйственной деятельности на сельскохозяйственных угодьях, связанной с производством	Предельные (минимальные и (или) максимальные) размеры земельных участков, предельные параметры разрешенного	Объекты инженерной и коммунальной инфраструктуры (Объекты водоснабжения, теплоснаб-

1	2	3	4	5
		картофеля, листовых, плодовых, луковичных и бахчевых сельскохозяйственных культур, в том числе с использованием теплиц	строительства, реконструкции объектов капитального строительства не подлежат установлению	жения, газоснабжения, водоотведения, слаботочных сетей, объекты связи, объекты электроэнергетики и т.п.)
Выращивание тонизирующих, лекарственных, цветочных культур	1.4	Осуществление хозяйственной деятельности, в том числе на сельскохозяйственных угодьях, связанной с производством чая, лекарственных и цветочных культур	Предельные (минимальные и (или) максимальные) размеры земельных участков, предельные параметры разрешенного строительства, реконструкции объектов капитального строительства не подлежат установлению	Объекты инженерной и коммунальной инфраструктуры (Объекты водоснабжения, теплоснабжения, газоснабжения, водоотведения, слаботочных сетей, объекты связи, объекты электроэнергетики и т.п.)
Садоводство	1.5	Осуществление хозяйственной деятельности, в том числе на сельскохозяйственных угодьях, связанной с выращиванием многолетних плодовых и ягодных культур, винограда и иных многолетних культур	Предельные (минимальные и (или) максимальные) размеры земельных участков, предельные параметры разрешенного строительства, реконструкции объектов капитального строительства не подлежат установлению	—
Животноводство	1.7	Осуществление хозяйственной деятельности, связанной с производством продукции животноводства, в том числе сенокошение, выпас сельскохозяйственных животных,	Предельные размеры земельных участков: минимальный – 300 кв.м.; максимальный – 100 000 кв.м. Минимальный отступ от границы земельного участка не	Объекты инженерной и коммунальной инфраструктуры (Объекты водоснабжения, теплоснабжения, газоснабжения, водоотведения, слаботоч-

1	2	3	4	5
		<p>разведение племенных животных, производство и использование племенной продукции (материала), размещение зданий, сооружений, используемых для содержания и разведения сельскохозяйственных животных, производства, хранения и первичной переработки сельскохозяйственной продукции.</p> <p>Содержание данного вида разрешенного использования включает в себя содержание видов разрешенного использования с кодами 1.8 – 1.11, 1.15, 1.19, 1.20</p>	<p>подлежит установлению.</p> <p>Предельное количество этажей (или предельная высота) – 1 надземный этаж.</p> <p>Максимальный процент застройки в границах земельного участка – 40%</p>	<p>ных сетей, объекты связи, объекты электроэнергетики и т.п.)</p>
Скотоводство	1.8	<p>Осуществление хозяйственной деятельности, в том числе на сельскохозяйственных угодьях, связанной с разведением сельскохозяйственных животных (крупного рогатого скота, овец, коз, лошадей, верблюдов, оленей); сенокошение, выпас сельскохозяйственных животных, производство кормов, раз-</p>	<p>Предельные размеры земельных участков:</p> <p>минимальный – 300 кв.м.;</p> <p>максимальный – 100 000 кв.м.</p> <p>Минимальный отступ от границы земельного участка не подлежит установлению.</p> <p>Предельное количество этажей (или предельная высота) – 1 надземный этаж.</p> <p>Максимальный процент за-</p>	<p>Объекты инженерной и коммунальной инфраструктуры (Объекты водоснабжения, теплоснабжения, газоснабжения, водоотведения, слаботочных сетей, объекты связи, объекты электроэнергетики и т.п.)</p>

1	2	3	4	5
		<p>мещение зданий, сооружений, используемых для содержания и разведения сельскохозяйственных животных;</p> <p>разведение племенных животных, производство и использование племенной продукции (материала)</p>	<p>стройки в границах земельного участка – 40%</p>	
Звероводство	1.9	<p>Осуществление хозяйственной деятельности, связанной с разведением в неволе ценных пушных зверей;</p> <p>размещение зданий, сооружений, используемых для содержания и разведения животных, производства, хранения и первичной переработки продукции;</p> <p>разведение племенных животных, производство и использование племенной продукции (материала)</p>	<p>Предельные размеры земельных участков:</p> <p>минимальный – 300 кв.м.;</p> <p>максимальный – 100 000 кв.м.</p> <p>Минимальный отступ от границы земельного участка не подлежит установлению.</p> <p>Предельное количество этажей (или предельная высота):</p> <p>1 надземный этаж;</p> <p>от 1 до определяемого обоснованием для разведения кроликов.</p> <p>Максимальный процент застройки в границах земельного участка – 40%</p>	<p>Объекты инженерной и коммунальной инфраструктуры (Объекты водоснабжения, теплоснабжения, газоснабжения, водоотведения, слаботочных сетей, объекты связи, объекты электроэнергетики и т.п.)</p>
Птицеводство	1.10	<p>Осуществление хозяйственной деятельности, связанной с разведением домашних по-</p>	<p>Предельные размеры земельных участков:</p> <p>минимальный – 300 кв.м.;</p>	<p>Объекты инженерной и коммунальной инфраструктуры (Объекты во-</p>

1	2	3	4	5
		<p>род птиц, в том числе водоплавающих;</p> <p>размещение зданий, сооружений, используемых для содержания и разведения животных, производства, хранения и первичной переработки продукции птицеводства;</p> <p>разведение племенных животных, производство и использование племенной продукции (материала)</p>	<p>максимальный – 100 000 кв.м.</p> <p>Минимальный отступ от границы земельного участка не подлежит установлению.</p> <p>Предельное количество этажей (или предельная высота):</p> <p>1 надземный этаж;</p> <p>от 1 до определяемого обоснованием для разведения птиц.</p> <p>Максимальный процент застройки в границах земельного участка – 35%</p>	<p>доснабжения, теплоснабжения, газоснабжения, водоотведения, слаботочных сетей, объекты связи, объекты электроэнергетики и т.п.)</p>
Свиноводство	1.11	<p>Осуществление хозяйственной деятельности, связанной с разведением свиней;</p> <p>размещение зданий, сооружений, используемых для содержания и разведения животных, производства, хранения и первичной переработки продукции;</p> <p>разведение племенных животных, производство и использование племенной продукции (материала)</p>	<p>Предельные размеры земельных участков:</p> <p>минимальный – 300 кв.м.;</p> <p>максимальный – 100 000 кв.м.</p> <p>Минимальный отступ от границы земельного участка не подлежит установлению.</p> <p>Предельное количество этажей (или предельная высота):</p> <p>1 надземный этаж;</p> <p>от 1 до определяемого обоснованием для разведения свиней.</p> <p>Максимальный процент застройки в границах земельно-</p>	<p>Объекты инженерной и коммунальной инфраструктуры (Объекты водоснабжения, теплоснабжения, газоснабжения, водоотведения, слаботочных сетей, объекты связи, объекты электроэнергетики и т.п.)</p>

1	2	3	4	5
			го участка – 60%	
Пчеловодство	1.12	<p>Осуществление хозяйственной деятельности, в том числе на сельскохозяйственных угодьях, по разведению, содержанию и использованию пчел и иных полезных насекомых;</p> <p>размещение ульев, иных объектов и оборудования, необходимого для пчеловодства и разведения иных полезных насекомых;</p> <p>размещение сооружений, используемых для хранения и первичной переработки продукции пчеловодства</p>	<p>Предельные размеры земельных участков определяются в соответствии с действующими нормативами*.</p> <p>Минимальный отступ от границы земельного участка – ульи с пчелами подлежат размещению на расстоянии не менее 3 метров от границ соседних земельных участков с направлением летков к середине участка пчеловода, или без ограничений по расстояниям, при условии отделения их от соседнего земельного участка глухим забором (или густым кустарником, или строением) высотой не менее двух метров.</p> <p>Предельное количество этажей (или предельная высота) – 1 надземный этаж.</p> <p>Максимальный процент застройки в границах земельного участка – 40%</p>	<p>Объекты инженерной и коммунальной инфраструктуры (Объекты водоснабжения, теплоснабжения, газоснабжения, водоотведения, слаботочных сетей, объекты связи, объекты электроэнергетики и т.п.)</p>
Рыбоводство	1.13	Осуществление хозяйственной деятельности, связанной	Предельные размеры земельных участков определяются в	Объекты инженерной и коммунальной инфра-

1	2	3	4	5
		с разведением и (или) содержанием, выращиванием объектов рыбоводства (аквакультуры); размещение зданий, сооружений, оборудования, необходимых для осуществления рыбоводства (аквакультуры)	соответствии с действующими нормативами*. Минимальный отступ от границы земельного участка не подлежит установлению. Предельное количество этажей (или предельная высота) не подлежит установлению. Максимальный процент застройки в границах земельного участка – 20%	структуры (Объекты водоснабжения, теплоснабжения, газоснабжения, водоотведения, слаботочных сетей, объекты связи, объекты электроэнергетики и т.п.)
Хранение и переработка сельскохозяйственной продукции	1.15	Размещение зданий, сооружений, используемых для производства, хранения, первичной и глубокой переработки сельскохозяйственной продукции	Предельные размеры земельных участков определяются в соответствии с действующими нормативами*. Минимальный отступ от границы земельного участка – не подлежит установлению. Предельное количество этажей (или предельная высота) не подлежит установлению. Максимальный процент застройки в границах земельного участка – 80%	Объекты инженерной и коммунальной инфраструктуры (Объекты водоснабжения, теплоснабжения, газоснабжения, водоотведения, слаботочных сетей, объекты связи, объекты электроэнергетики и т.п.)
Ведение личного подсобного хозяйства на полевых участках	1.16	Производство сельскохозяйственной продукции без права возведения объектов капитального строительства	Предельные размеры земельных участков определяются в соответствии с действующими нормативами*.	Объекты инженерной и коммунальной инфраструктуры (Объекты водоснабжения, теплоснаб-

1	2	3	4	5
			Минимальный отступ от границы земельного участка не подлежит установлению. Предельное количество этажей (или предельная высота) не подлежит установлению. Максимальный процент застройки в границах земельного участка не подлежит установлению	жения, газоснабжения, водоотведения, слаботочных сетей, объекты связи, объекты электроэнергетики и т.п.)
Питомники	1.17	Выращивание и реализация подраста деревьев и кустарников, используемых в сельском хозяйстве, а также иных сельскохозяйственных культур для получения рассады и семян; размещение сооружений, необходимых для указанных видов сельскохозяйственного производства	Предельные (минимальные и (или) максимальные) размеры земельных участков, предельные параметры разрешенного строительства, реконструкции объектов капитального строительства не подлежат установлению	Объекты инженерной и коммунальной инфраструктуры (Объекты водоснабжения, теплоснабжения, газоснабжения, водоотведения, слаботочных сетей, объекты связи, объекты электроэнергетики и т.п.)
Обеспечение сельскохозяйственного производства	1.18	Размещение машинно-транспортных и ремонтных станций, ангаров и гаражей для сельскохозяйственной техники, амбаров, водонапорных башен, трансформаторных станций и иного тех-	Предельные размеры земельных участков определяются в соответствии с действующими нормативами*. Минимальный отступ от границы земельного участка не подлежит установлению.	Объекты инженерной и коммунальной инфраструктуры (Объекты водоснабжения, теплоснабжения, газоснабжения, водоотведения, слаботочных сетей, объекты связи,

1	2	3	4	5
		нического оборудования, используемого для ведения сельского хозяйства	Предельное количество этажей (или предельная высота) не подлежит установлению. Максимальный процент застройки в границах земельного участка – 80%	объекты электроэнергетики и т.п.), склады, объекты постоянного и временного хранения автотранспорта, предприятия общественного питания
Сенокошение	1.19	Кошение трав, сбор и заготовка сена	Предельные размеры земельных участков: минимальный – 10 000 кв.м.; максимальный – не подлежит установлению. Минимальный отступ от границы земельного участка не подлежит установлению. Предельное количество этажей (или предельная высота) не подлежит установлению. Максимальный процент застройки в границах земельного участка не подлежит установлению	–
Выпас сельскохозяйственных животных	1.20	Выпас сельскохозяйственных животных	Предельные размеры земельных участков: минимальный – 10 000 кв.м.; максимальный – не подлежит установлению. Минимальный отступ от границы земельного участка не	–

1	2	3	4	5
			<p>подлежит установлению.</p> <p>Предельное количество этажей (или предельная высота) не подлежит установлению.</p> <p>Максимальный процент застройки в границах земельного участка не подлежит установлению</p>	
Передвижное жилье	2.4	Размещение сооружений, пригодных к использованию в качестве жилья (палаточные городки, кемпинги, жилые вагончики, жилые прицепы), в том числе с возможностью подключения названных объектов к инженерным сетям, находящимся на земельном участке или на земельных участках, имеющих инженерные сооружения, предназначенных для общего пользования	<p>Предельные размеры земельных участков не подлежат установлению.</p> <p>Минимальный отступ от границы земельного участка не подлежит установлению.</p> <p>Предельное количество этажей (или предельная высота) – 3 надземных этажа.</p> <p>Максимальный процент застройки в границах земельного участка не подлежит установлению</p>	Объекты инженерной и коммунальной инфраструктуры (Объекты водоснабжения, теплоснабжения, газоснабжения, водоотведения, слаботочных сетей, объекты связи, объекты электроэнергетики и т.п.)
Предоставление коммунальных услуг	3.1.1	Размещение зданий и сооружений, обеспечивающих поставку воды, тепла, электричества, газа, отвод канализационных стоков, очистку и уборку объектов недвижимо-	Предельные (минимальные и (или) максимальные) размеры земельных участков, предельные параметры разрешенного строительства, реконструкции объектов капитального строи-	–

1	2	3	4	5
		сти (котельных, водозаборов, очистных сооружений, насосных станций, водопроводов, линий электропередач, трансформаторных подстанций, газопроводов, линий связи, телефонных станций, канализаций, стоянок, гаражей и мастерских для обслуживания уборочной и аварийной техники, сооружений, необходимых для сбора и плавки снега)	тельства определяются в соответствии с действующими нормативами*	
Склад	6.9	Размещение сооружений, имеющих назначение по временному хранению, распределению и перевалке грузов (за исключением хранения стратегических запасов), не являющихся частями производственных комплексов, на которых был создан груз: промышленные базы, склады, погрузочные терминалы и доки, нефтехранилища и нефтеналивные станции, газовые хранилища и обслуживающие их газоконденсатные	Предельные размеры земельных участков определяются в соответствии с действующими нормативами*. Минимальный отступ от границы земельного участка определяется в соответствии с действующими нормативами*. Минимальный отступ от красной линии до линии застройки определяется в соответствии с действующими нормативами*. Максимальный процент за-	Объекты инженерной и коммунальной инфраструктуры (Объекты водоснабжения, теплоснабжения, газоснабжения, водоотведения, слаботочных сетей, объекты связи, объекты электроэнергетики и т.п.), объекты постоянного и временного хранения автотранспорта

1	2	3	4	5
		и газоперекачивающие станции, элеваторы и продовольственные склады, за исключением железнодорожных перевалочных складов	стройки в границах земельного участка – 60%	

Условно разрешенные виды и параметры разрешенного строительства, реконструкции объектов капитального строительства

Виды разрешенного использования				Вспомогательные виды разрешенного использования
Наименование	Код	Описание	Предельные (минимальные и (или) максимальные) размеры земельных участков и предельные параметры разрешенного строительства, реконструкции объектов капитального строительства	перечень объектов
1	2	3	4	5
Научное обеспечение сельского хозяйства	1.14	Осуществление научной и селекционной работы, ведения сельского хозяйства для получения ценных с научной точки зрения образцов растительного и животного мира; размещение коллекций генетических ресурсов растений	Предельные размеры земельных участков определяются в соответствии с действующими нормативами*. Минимальный отступ от границы земельного участка – 3 м. Предельное количество этажей (или предельная высота) – 4 надземных этажа.	Объекты инженерной и коммунальной инфраструктуры (Объекты водоснабжения, теплоснабжения, газоснабжения, водотока, слаботочных сетей, объекты связи, объекты электроэнергетики и т.п.)

1	2	3	4	5
			Максимальный процент застройки в границах земельного участка – 70%	
Пищевая промышленность	6.4	Размещение объектов пищевой промышленности, по переработке сельскохозяйственной продукции способом, приводящим к их переработке в иную продукцию (консервирование, копчение, хлебопечение), в том числе для производства напитков, алкогольных напитков и табачных изделий	<p>Предельные размеры земельных участков определяются в соответствии с действующими нормативами*.</p> <p>Минимальный отступ от границы земельного участка определяется в соответствии с действующими нормативами*.</p> <p>Минимальный отступ от красной линии до линии застройки определяется в соответствии с действующими нормативами*.</p> <p>Максимальный процент застройки в границах земельного участка, включая основное строение и вспомогательные, в том числе хозяйственные сооружения определяется в соответствии с действующими нормативами*.</p> <p>Максимальный процент застройки в границах земельного участка – 80%</p>	Объекты инженерной и коммунальной инфраструктуры (Объекты водоснабжения, теплоснабжения, газоснабжения, водоотведения, слаботочных сетей, объекты связи, объекты электроэнергетики и т.п.), оптовые магазины, магазины, гостиницы, общественное питание, объекты постоянного и временного хранения автотранспорта, если их размещение не причиняет вреда окружающей среде и санитарному благополучию
Строительная промышленность	6.6	Размещение объектов капитального строительства, пред-	Предельные размеры земельных участков определяются в	Объекты инженерной и коммунальной инфра-

1	2	3	4	5
ность		назначенных для производства: строительных материалов (кирпичей, пиломатериалов, цемента, крепежных материалов), бытового и строительного газового и сантехнического оборудования, лифтов и подъемников, столярной продукции, сборных домов или их частей и тому подобной продукции	соответствии с действующими нормативами*. Минимальный отступ от границы земельного участка определяется в соответствии с действующими нормативами*. Минимальный отступ от красной линии до линии застройки определяется в соответствии с действующими нормативами*. Максимальный процент застройки в границах земельного участка, включая основное строение и вспомогательные, в том числе хозяйственные сооружения определяется в соответствии с действующими нормативами*. Максимальный процент застройки в границах земельного участка – 80%	структуры (Объекты водоснабжения, теплоснабжения, газоснабжения, водоотведения, слаботочных сетей, объекты связи, объекты электроэнергетики и т.п.), оптовые магазины, магазины, гостиницы, общественное питание, объекты постоянного и временного хранения автотранспорта, если их размещение не причиняет вреда окружающей среде и санитарному благополучию
Связь	6.8	Размещение объектов связи, радиовещания, телевидения, включая воздушные радиорелейные, надземные и подземные кабельные линии связи, линии радиофикации, антенные поля, усилительные пунк-	Предельные размеры земельных участков не подлежат установлению. Минимальный отступ от границы земельного участка не подлежит установлению. Предельное количество этажей	Объекты инженерной и коммунальной инфраструктуры (Объекты водоснабжения, теплоснабжения, газоснабжения, водоотведения, слаботочных сетей, объекты связи, объ-

1	2	3	4	5
		ты на кабельных линиях связи, инфраструктуру спутниковой связи и телерадиовещания, за исключением объектов связи, размещение которых предусмотрено содержанием видов разрешенного использования с кодами 3.1.1, 3.2.3	(или предельная высота) не подлежит установлению. Максимальный процент застройки в границах земельного участка – 90%	екты электроэнергетики и т.п.)

ТЕРРИТОРИАЛЬНАЯ ЗОНА «РЛ» – ЛАНДШАФТНО-РЕКРЕАЦИОННАЯ ЗОНА

Основные виды и параметры разрешенного строительства, реконструкции объектов капитального строительства

Виды разрешенного использования				Вспомогательные виды разрешенного использования
Наименование	Код	Описание	Предельные (минимальные и (или) максимальные) размеры земельных участков и предельные параметры разрешенного строительства, реконструкции объектов капитального строительства	перечень объектов
1	2	3	4	5
Охрана природных территорий	9.1	Сохранение отдельных естественных качеств окружающей природной среды путем ограничения хозяйственной	Не распространяются	–

1	2	3	4	5
		деятельности в данной зоне, в частности: создание и уход за запретными полосами, создание и уход за защитными лесами, в том числе городскими лесами, лесами в лесопарках, и иная хозяйственная деятельность, разрешенная в защитных лесах, соблюдение режима использования природных ресурсов в заказниках, сохранение свойств земель, являющихся особо ценными		

Условно разрешенные виды и параметры разрешенного строительства, реконструкции объектов капитального строительства

Виды разрешенного использования				Вспомогательные виды разрешенного использования
Наименование	Код	Описание	Предельные (минимальные и (или) максимальные) размеры земельных участков и предельные параметры разрешенного строительства, реконструкции объектов капитального строительства	перечень объектов
1	2	3	4	5

—	—	—	—	—
---	---	---	---	---

ТЕРРИТОРИАЛЬНАЯ ЗОНА «ЗОТ» – ЗОНА ОЗЕЛЕНЕННЫХ ТЕРРИТОРИЙ ОБЩЕГО ПОЛЬЗОВАНИЯ

Основные виды и параметры разрешенного строительства, реконструкции объектов капитального строительства

Виды разрешенного использования				Вспомогательные виды разрешенного использования
Наименование	Код	Описание	Предельные (минимальные и (или) максимальные) размеры земельных участков и предельные параметры разрешенного строительства, реконструкции объектов капитального строительства	перечень объектов
1	2	3	4	5
Площадки для занятий спортом	5.1.3	Размещение площадок для занятия спортом и физкультурой на открытом воздухе (физкультурные площадки, беговые дорожки, поля для спортивной игры)	Предельные размеры земельных участков определяются в соответствии с действующими нормативами*. Минимальный отступ от границы земельного участка определяется в соответствии с действующими нормативами*. Предельное количество этажей (или предельная высота) определяется в соответствии с действующими нормативами*.	Объекты инженерной и коммунальной инфраструктуры (Объекты водоснабжения, теплоснабжения, газоснабжения, водоотведения, слаботочных сетей, объекты связи, объекты электроэнергетики и т.п.), объекты постоянного и временного хранения автотранспорта, если их размещение не причиняет

1	2	3	4	5
			<p>Максимальный процент застройки в границах земельного участка – 60%.</p> <p>Расстояния от границы жилой застройки до открытых физкультурно-оздоровительных сооружений открытого типа должны составлять:</p> <p>со стационарными трибунами вместимостью свыше 500 мест – 300 м;</p> <p>со стационарными трибунами вместимостью от 100 до 500 мест – 100 м;</p> <p>со стационарными трибунами вместимостью до 100 мест – 50 м</p>	<p>вреда окружающей среде и санитарному благополучию</p>
Общее пользование водными объектами	11.1	Использование земельных участков, примыкающих к водным объектам способами, необходимыми для осуществления общего водопользования (водопользования, осуществляемого гражданами для личных нужд, а также забор (изъятие) водных ресурсов для целей питьевого и хозяйственно-бытового водоснабжения, ку-	Не распространяются	—

1	2	3	4	5
		пание, использование маломерных судов, водных мотоциклов и других технических средств, предназначенных для отдыха на водных объектах, водопой, если соответствующие запреты не установлены законодательством)		
Земельные участки (территории) общего пользования	12.0	Земельные участки общего пользования. Содержание данного вида разрешенного использования включает в себя содержание видов разрешенного использования с кодами 12.0.1 – 12.0.2	Не распространяются	Объекты инженерной и коммунальной инфраструктуры (Объекты водоснабжения, теплоснабжения, газоснабжения, водоотведения, слаботочных сетей, объекты связи, объекты электроэнергетики и т.п.)
Улично-дорожная сеть	12.0.1	Размещение объектов улично-дорожной сети: автомобильных дорог, трамвайных путей и пешеходных тротуаров в границах населенных пунктов, пешеходных переходов, бульваров, площадей, проездов, велодорожек и объектов велотранспортной и инженерной инфраструктуры; размещение придорожных сто-	Не распространяются	Объекты инженерной и коммунальной инфраструктуры (Объекты водоснабжения, теплоснабжения, газоснабжения, водоотведения, слаботочных сетей, объекты связи, объекты электроэнергетики и т.п.)

1	2	3	4	5
		янок (парковок) транспортных средств в границах городских улиц и дорог, за исключением предусмотренных видами разрешенного использования с кодами 2.7.1, 4.9, 7.2.3, а также некапитальных сооружений, предназначенных для охраны транспортных средств		
Благоустройство территории	12.0.2	Размещение декоративных, технических, планировочных, конструктивных устройств, элементов озеленения, различных видов оборудования и оформления, малых архитектурных форм, некапитальных нестационарных строений и сооружений, информационных щитов и указателей, применяемых как составные части благоустройства территории, общественных туалетов	Не распространяются	Объекты инженерной и коммунальной инфраструктуры (Объекты водоснабжения, теплоснабжения, газоснабжения, водоотведения, слаботочных сетей, объекты связи, объекты электроэнергетики и т.п.)

Условно разрешенные виды и параметры разрешенного строительства, реконструкции объектов капитального строительства

Виды разрешенного использования	Вспомогательные виды разрешенного использования
---------------------------------	---

Наименование	Код	Описание	Предельные (минимальные и (или) максимальные) размеры земельных участков и предельные параметры разрешенного строительства, реконструкции объектов капитального строительства	перечень объектов
1	2	3	4	5
Предоставление коммунальных услуг	3.1.1	Размещение зданий и сооружений, обеспечивающих поставку воды, тепла, электричества, газа, отвод канализационных стоков, очистку и уборку объектов недвижимости (котельных, водозаборов, очистных сооружений, насосных станций, водопроводов, линий электропередач, трансформаторных подстанций, газопроводов, линий связи, телефонных станций, канализаций, стоянок, гаражей и мастерских для обслуживания уборочной и аварийной техники, сооружений, необходимых для сбора и плавки снега)	Предельные (минимальные и (или) максимальные) размеры земельных участков, предельные параметры разрешенного строительства, реконструкции объектов капитального строительства определяются в соответствии с действующими нормативами*	—
Отдых (рекреация)	5.0	Обустройство мест для занятия спортом, физической культурой, пешими или верховыми	Предельные (минимальные и (или) максимальные) размеры земельных участков, предель-	Объекты инженерной и коммунальной инфраструктуры (Объекты водо-

		прогулками, отдыха и туризма, наблюдения за природой, пикников, охоты, рыбалки и иной деятельности; создание и уход за городскими лесами, скверами, прудами, озерами, водохранилищами, пляжами, а также обустройство мест отдыха в них. Содержание данного вида разрешенного использования включает в себя содержание видов разрешенного использования с кодами 5.1 – 5.5	ные параметры разрешенного строительства, реконструкции объектов капитального строительства определяются в соответствии с действующими нормативами*	снабжения, теплоснабжения, газоснабжения, водоотведения, слаботочных сетей, объекты связи, объекты электроэнергетики и т.п.), предприятия общественного питания, объекты постоянного и временного хранения автотранспорта, если их размещение не причиняет вреда окружающей среде и санитарному благополучию
--	--	---	---	--

ТЕРРИТОРИАЛЬНАЯ ЗОНА «СН» – ЗОНА СПЕЦИАЛЬНОГО НАЗНАЧЕНИЯ

Основные виды и параметры разрешенного строительства, реконструкции объектов капитального строительства

Виды разрешенного использования				Вспомогательные виды разрешенного использования
Наименование	Код	Описание	Предельные (минимальные и (или) максимальные) размеры земельных участков и предельные параметры разрешенного строительства, реконструкции объектов капитального строительства	перечень объектов
1	2	3	4	5

1	2	3	4	5
Осуществление религиозных обрядов	3.7.1	Размещение зданий и сооружений, предназначенных для совершения религиозных обрядов и церемоний (в том числе церкви, соборы, храмы, часовни, мечети, молельные дома, синагоги)	Предельные размеры земельных участков определяются в соответствии с действующими нормативами*. Минимальный отступ от границы земельного участка определяется в соответствии с действующими нормативами*. Предельное количество этажей (или предельная высота) определяется в соответствии с действующими нормативами*. Максимальный процент застройки в границах земельного участка – 75%	Объекты инженерной и коммунальной инфраструктуры (Объекты водоснабжения, теплоснабжения, газоснабжения, водоотведения, слаботочных сетей, объекты связи, объекты электроэнергетики и т.п.)
Историко-культурная деятельность	9.3	Сохранение и изучение объектов культурного наследия народов Российской Федерации (памятников истории и культуры), в том числе: объектов археологического наследия, достопримечательных мест, мест бытования исторических промыслов, производств и ремесел, исторических поселений, недействующих военных и гражданских захоронений, объектов культурного наследия,	Не распространяются	—

1	2	3	4	5
		хозяйственная деятельность, являющаяся историческим промыслом или ремеслом, а также хозяйственная деятельность, обеспечивающая познавательный туризм		
Ритуальная деятельность	12.1	Размещение кладбищ, крематориев и мест захоронения; размещение соответствующих культовых сооружений; осуществление деятельности по производству продукции ритуально-обрядового назначения	Предельные размеры земельных участков определяются в соответствии с действующими нормативами*. Минимальный отступ от границы земельного участка определяется в соответствии с действующими нормативами*. Предельное количество этажей (или предельная высота) не подлежит установлению. Максимальный процент застройки в границах земельного участка не подлежит установлению	Объекты инженерной и коммунальной инфраструктуры (Объекты водоснабжения, теплоснабжения, газоснабжения, водотока, слабых сетей, объекты связи, объекты электроэнергетики и т.п.) объекты постоянного и временного хранения автотранспорта, магазины
Специальная деятельность	12.2	Размещение, хранение, захоронение, утилизация, накопление, обработка, обезвреживание отходов производства и потребления, медицинских отходов, биологических отходов, радиоактивных отходов, веществ,	Предельные размеры земельных участков определяются в соответствии с действующими нормативами*. Минимальный отступ от границы земельного участка определяется в соответствии с дей-	Объекты инженерной и коммунальной инфраструктуры (Объекты водоснабжения, теплоснабжения, газоснабжения, водотока, слабых сетей, объекты связи, объ-

1	2	3	4	5
		разрушающих озоновый слой, а также размещение объектов размещения отходов, захоронения, хранения, обезвреживания таких отходов (скотомогильников, мусоросжигательных и мусороперерабатывающих заводов, полигонов по захоронению и сортировке бытового мусора и отходов, мест сбора вещей для их вторичной переработки.)	ствующими нормативами*. Предельное количество этажей (или предельная высота) не подлежит установлению. Максимальный процент застройки в границах земельного участка не подлежит установлению	екты электроэнергетики и т.п.), объекты постоянного и временного хранения автотранспорта, объекты общественного питания

Условно разрешенные виды и параметры разрешенного строительства, реконструкции объектов капитального строительства

Виды разрешенного использования				Вспомогательные виды разрешенного использования
Наименование	Код	Описание	Предельные (минимальные и (или) максимальные) размеры земельных участков и предельные параметры разрешенного строительства, реконструкции объектов капитального строительства	перечень объектов

1	2	3	4	5
Предоставление комму-	3.1.1	Размещение зданий и сооружений, обеспечивающих поставку	Предельные (минимальные и (или) максимальные) размеры	—

1	2	3	4	5
нальных услуг		воды, тепла, электричества, газа, отвод канализационных стоков, очистку и уборку объектов недвижимости (котельных, водозаборов, очистных сооружений, насосных станций, водопроводов, линий электропередач, трансформаторных подстанций, газопроводов, линий связи, телефонных станций, канализаций, стоянок, гаражей и мастерских для обслуживания уборочной и аварийной техники, сооружений, необходимых для сбора и плавки снега)	земельных участков, предельные параметры разрешенного строительства, реконструкции объектов капитального строительства определяются в соответствии с действующими нормативами*	
Магазины	4.4	Размещение объектов капитального строительства, предназначенных для продажи товаров, торговая площадь которых составляет до 5000 кв. м	Предельные размеры земельных участков определяются в соответствии с действующими нормативами*. Минимальный отступ от границы земельного участка определяется в соответствии с действующими нормативами*. Предельное количество этажей (или предельная высота) определяется в соответствии с действующими нормативами*. Максимальный процент за-	Объекты инженерной и коммунальной инфраструктуры (Объекты водоснабжения, теплоснабжения, газоснабжения, водотока, слаботочных сетей, объекты связи, объекты электроэнергетики и т.п.), объекты постоянного и временного хранения автотранспорта, если их размещение не причиняет вреда окружающей среде и

1	2	3	4	5
			стройки в границах земельного участка – 70%. Максимальный размер торговой площади – 1500 кв.м	санитарному благополучию

ТЕРРИТОРИАЛЬНАЯ ЗОНА «ОСН» – ЗОНА ОЗЕЛЕНЕННЫХ ТЕРРИТОРИЙ СПЕЦИАЛЬНОГО НАЗНАЧЕНИЯ

Основные виды и параметры разрешенного строительства, реконструкции объектов капитального строительства

Виды разрешенного использования				Вспомогательные виды разрешенного использования
Наименование	Код	Описание	Предельные (минимальные и (или) максимальные) размеры земельных участков и предельные параметры разрешенного строительства, реконструкции объектов капитального строительства	перечень объектов
1	2	3	4	5
Предоставление коммунальных услуг	3.1.1	Размещение зданий и сооружений, обеспечивающих поставку воды, тепла, электричества, газа, отвод канализационных стоков, очистку и уборку объектов недвижимости (котельных, водозаборов,	Предельные (минимальные и (или) максимальные) размеры земельных участков, предельные параметры разрешенного строительства, реконструкции объектов капитального строительства определяются в соот-	–

1	2	3	4	5
		очистных сооружений, насосных станций, водопроводов, линий электропередач, трансформаторных подстанций, газопроводов, линий связи, телефонных станций, канализаций, стоянок, гаражей и мастерских для обслуживания уборочной и аварийной техники, сооружений, необходимых для сбора и плавки снега)	ветствии с действующими нормативами*	
Административные здания организаций, обеспечивающих предоставление коммунальных услуг	3.1.2	Размещение зданий, предназначенных для приема физических и юридических лиц в связи с предоставлением им коммунальных услуг	Предельные размеры земельных участков определяются в соответствии с действующими нормативами*. Минимальный отступ от границы земельного участка определяется в соответствии с действующими нормативами*. Предельное количество этажей (или предельная высота) определяется в соответствии с действующими нормативами*. Максимальный процент застройки в границах земельного участка – 80%	Объекты инженерной и коммунальной инфраструктуры (Объекты водоснабжения, теплоснабжения, газоснабжения, водотока, слабых сетей, объекты связи, объекты электроэнергетики и т.п.), объекты постоянного и временного хранения автотранспорта, если их размещение не причиняет вреда окружающей среде и санитарному благополучию
Обеспечение	3.9.1	Размещение объектов капи-	Предельные (минимальные и	Объекты инженерной и

1	2	3	4	5
деятельности в области гидрометеорологии и смежных с ней областях		тального строительства, предназначенных для наблюдений за физическими и химическими процессами, происходящими в окружающей среде, определения ее гидрометеорологических, агрометеорологических и гелиогеофизических характеристик, уровня загрязнения атмосферного воздуха, почв, водных объектов, в том числе по гидробиологическим показателям, и околоземного - космического пространства, зданий и сооружений, используемых в области гидрометеорологии и смежных с ней областях (доплеровские метеорологические радиолокаторы, гидрологические посты и другие)	(или) максимальные) размеры земельных участков, предельные параметры разрешенного строительства, реконструкции объектов капитального строительства не подлежат установлению	коммунальной инфраструктуры (Объекты водоснабжения, теплоснабжения, газоснабжения, водоотведения, слаботочных сетей, объекты связи, объекты электроэнергетики и т.п.)
Земельные участки (территории) общего пользования	12.0	Земельные участки общего пользования. Содержание данного вида разрешенного использования включает в себя содержание видов разрешенного использования с	Не распространяются	Объекты инженерной и коммунальной инфраструктуры (Объекты водоснабжения, теплоснабжения, газоснабжения, водоотведения, слаботочных

1	2	3	4	5
		кодами 12.0.1 – 12.0.2		сетей, объекты связи, объекты электроэнергетики и т.п.)
Улично-дорожная сеть	12.0.1	Размещение объектов улично-дорожной сети: автомобильных дорог, трамвайных путей и пешеходных тротуаров в границах населенных пунктов, пешеходных переходов, бульваров, площадей, проездов, велодорожек и объектов велотранспортной и инженерной инфраструктуры; размещение придорожных стоянок (парковок) транспортных средств в границах городских улиц и дорог, за исключением предусмотренных видами разрешенного использования с кодами 2.7.1, 4.9, 7.2.3, а также некапитальных сооружений, предназначенных для охраны транспортных средств	Не распространяются	Объекты инженерной и коммунальной инфраструктуры (Объекты водоснабжения, теплоснабжения, газоснабжения, водоотведения, слаботочных сетей, объекты связи, объекты электроэнергетики и т.п.)
Благоустройство территории	12.0.2	Размещение декоративных, технических, планировочных, конструктивных устройств,	Не распространяются	Объекты инженерной и коммунальной инфраструктуры (Объекты водо-

1	2	3	4	5
		элементов озеленения, различных видов оборудования и оформления, малых архитектурных форм, некапитальных нестационарных строений и сооружений, информационных щитов и указателей, применяемых как составные части благоустройства территории, общественных туалетов		снабжения, теплоснабжения, газоснабжения, водото- тведения, слаботочных сетей, объекты связи, объекты электроэнергетики и т.п.)
Запас	12.3	Отсутствие хозяйственной деятельности	Предельные размеры земельных участков определяются в соответствии с действующими нормативами*. Минимальный отступ от границы земельного участка определяется в соответствии с действующими нормативами*. Предельное количество этажей (или предельная высота) не подлежит установлению. Максимальный процент застройки в границах земельного участка не подлежит установлению	—

**Условно разрешенные виды и параметры разрешенного строительства, реконструкции объектов
капитального строительства**

Виды разрешенного использования				Вспомогательные виды разрешенного использования
Наименование	Код	Описание	Предельные (минимальные и (или) максимальные) размеры земельных участков и предельные параметры разрешенного строительства, реконструкции объектов капитального строительства	перечень объектов
1	2	3	4	5
–	–	–	–	–

ТЕРРИТОРИАЛЬНАЯ ЗОНА «ИЗ» – ЗОНА ИНОГО НАЗНАЧЕНИЯ

**Основные виды и параметры разрешенного строительства, реконструкции объектов капитального
строительства**

Виды разрешенного использования				Вспомогательные виды разрешенного использования
Наименование	Код	Описание	Предельные (минимальные и (или) максимальные) размеры земельных участков и предельные параметры разрешенного строительства, реконструкции объектов капитального строи-	перечень объектов

			тельства	
1	2	3	4	5
Запас	12.3	Отсутствие хозяйственной деятельности	<p>Предельные размеры земельных участков определяются в соответствии с действующими нормативами*.</p> <p>Минимальный отступ от границы земельного участка определяется в соответствии с действующими нормативами*.</p> <p>Предельное количество этажей (или предельная высота) не подлежит установлению.</p> <p>Максимальный процент застройки в границах земельного участка не подлежит установлению</p>	—

Условно разрешенные виды и параметры разрешенного строительства, реконструкции объектов капитального строительства

Виды разрешенного использования				Вспомогательные виды разрешенного использования
Наименование	Код	Описание	Предельные (минимальные и (или) максимальные) размеры земельных участков и предельные параметры разрешенного строительства, реконструкции объектов капитального строи-	перечень объектов

			тельства	
1	2	3	4	5
—	—	—	—	—

* Размеры земельных участков устанавливаются в соответствии с требованиями:

СП 42.13330.2016. Свод правил. Градостроительство. Планировка и застройка городских и сельских поселений. Актуализированная редакция СНиП 2.07.01-89*;

СП 379.1325800.2020. Свод правил. Общежития. Правила проектирования;

СП 391.1325800.2017. Свод правил. Храмы православные. Правила проектирования;

СП 19.13330.2019. Свод правил. Сельскохозяйственные предприятия. Планировочная организация земельного участка (СНиП II-97-76* Генеральные планы сельскохозяйственных предприятий);

СП 18.13330.2019. Свод правил. Производственные объекты. Планировочная организация земельного участка (СНиП II-89-80* «Генеральные планы промышленных предприятий»);

СП 492.1325800.2020. Свод правил. Приюты для животных. Правила проектирования;

Постановление Правительства РФ от 02.09.2009 № 717 (ред. от 11.03.2011) «О нормах отвода земель для размещения автомобильных дорог и (или) объектов дорожного сервиса»;

Федеральный закон от 22 июля 2008 г. № 123-ФЗ «Технический регламент о требованиях пожарной безопасности».

При отмене и/или внесении изменений в указанные нормативно-правовые акты следует руководствоваться нормами, вводимыми взамен отмененных.

Глава 2. Ограничения использования земельных участков и объектов капитального строительства

1. Согласно пункту 3 части 6 статьи 30 Градостроительного кодекса Российской Федерации в градостроительном регламенте в отношении земельных участков и объектов капитального строительства, расположенных в пределах соответствующей территориальной зоны, указываются ограничения использования земельных участков и объектов капитального строительства.

2. К ограничениям использования земельных участков и (или) объектов капитального строительства, расположенных полностью или частично в их границах, относятся:

1) границы публичных сервитутов (право ограниченного пользования чужим земельным участком);

2) земли общего пользования (территории, которыми беспрепятственно пользуется неограниченный круг лиц (в том числе площади, улицы, проезды, набережные, береговые полосы водных объектов общего пользования, скверы, бульвары);

3) зоны с особыми условиями использования территории;

4) границы территорий объектов культурного наследия.

3. Ограничения вступают в силу с момента их установления уполномоченным органом или в силу федерального закона.

4. Публичный сервитут устанавливается решением уполномоченного органа исполнительной власти или органа местного самоуправления, предусмотренных статьей 39.38 Земельного кодекса Российской Федерации, в отношении земельных участков, предоставленных или принадлежащих гражданам и предназначенных для индивидуального жилищного строительства, ведения садоводства, огородничества, личного подсобного хозяйства в случае, если это требуется, для:

1) подключения (технологического присоединения) зданий, сооружений, расположенных в границах элемента планировочной структуры, в границах которого находятся такие земельные участки, к сетям инженерно-технического обеспечения;

2) эксплуатации, реконструкции существующих инженерных сооружений;

3) размещения инженерных сооружений, которые переносятся с земельных участков, изымаемых для государственных или муниципальных нужд.

5. На основании части 12 статьи 85 Земельного кодекса Российской Федерации земельные участки общего пользования, занятые площадями, улицами, проездами, автомобильными дорогами, набережными, скверами, бульварами, водными объектами, пляжами и другими объектами, могут включаться в состав различных территориальных зон и не подлежат приватизации.

6. Согласно частям 6, 8 статьи 6 Водного кодекса Российской Федерации полоса земли вдоль береговой линии (границы водного объекта) водного объекта общего пользования (береговая полоса) предназначается для общего пользования и каждый гражданин вправе пользоваться (без использования механических транспортных средств) береговой полосой водных объектов общего пользования

для передвижения и пребывания около них, в том числе для осуществления любительского рыболовства и причаливания плавучих средств. Ширина береговой полосы водных объектов общего пользования составляет 20 (двадцать) метров, за исключением береговой полосы каналов, а также рек и ручьев, протяженность которых от истока до устья не более чем 10 (десять) километров. Ширина береговой полосы каналов, а также рек и ручьев, протяженность которых от истока до устья не более чем 10 (десять) километров, составляет 5 (пять) метров.

7. Согласно части 1 статьи 106 Земельного кодекса Российской Федерации Правительство Российской Федерации утверждает положение в отношении каждого вида зон с особыми условиями использования территорий, за исключением зон с особыми условиями использования территорий, которые возникают в силу федерального закона (водоохранные зоны, прибрежные защитные полосы, защитные зоны объектов культурного наследия). Вышеуказанное положение определяет перечень ограничений использования земельных участков, которые могут быть установлены в границах указанных зон, за исключением случаев, если перечень этих ограничений установлен федеральным законом, а также перечень ограничений хозяйственной и иной деятельности, которые могут быть установлены на водном объекте в случае, если в границы зоны с особыми условиями использования территории включаются акватория водного объекта, ее часть. Данным положением могут быть установлены разные перечни таких ограничений в зависимости от видов или характеристик объектов и (или) территорий, в отношении которых устанавливаются зоны с особыми условиями использования территорий.

8. Вместе с тем, изменение одного вида разрешенного использования земельных участков и объектов капитального строительства на другой вид такого использования осуществляется в соответствии с градостроительным регламентом при условии соблюдения требований технических регламентов.

Глава 3. Требования к архитектурно-градостроительному облику объектов капитального строительства

1. Требования к архитектурно-градостроительному облику объекта капитального строительства включают в себя требования к объемно-пространственным, архитектурно-стилистическим и иным характеристикам объекта капитального строительства, которые устанавливаются Правительством Российской Федерации, если иное не предусмотрено Градостроительным кодексом Российской Федерации¹.

2. Требования к архитектурно-градостроительному облику объекта капитального строительства не устанавливаются.

¹ часть 6.2 статьи 30 Градостроительного кодекса Российской Федерации.

Градостроительные ограничения Тотемского муниципального округа Вологодской области применительно к территории в границах сельского поселения Погореловское Тотемского муниципального района, существовавшего до преобразования его в округ

I. Карта градостроительных ограничений Тотемского муниципального округа Вологодской области применительно к территории в границах сельского поселения Погореловское Тотемского муниципального района, существовавшего до преобразования его в округ

Условные обозначения

- Граница Тотемского муниципального округа Вологодской области (Реестровый номер 35.00-3.66)
- Граница населенного пункта
- Земельные участки в границах полосы отвода для строительства и/или эксплуатации линейных объектов
- Водные объекты
- Граница земельного участка, сведения о которой содержатся в Едином государственном реестре недвижимости
- Граница объекта капитального строительства, сведения о которой содержатся в Едином государственном реестре недвижимости
- Граница лесничества:
 - Тотемское лесничество в Вологодской области (реестровый номер 35.00-15.4)
 - Сямженское лесничество в Вологодской области (реестровый номер 35.13-6.91)
 - Сокольское лесничество в Вологодской области (реестровый номер 35.00-6.253)

Территориальные зоны:

Жилые зоны

- ЖЗЗ Зона застройки индивидуальными жилыми домами и домами блокированной застройки
- ЖЗМ Зона застройки малоэтажными многоквартирными жилыми домами
- ЖЗС Зона застройки среднеэтажными многоквартирными жилыми домами

Общественно-деловые зоны

- ОДЗ Зона делового, общественного и коммерческого назначения
- ОТЗ Зона торгового назначения
- ОУЗ Зона образования и просвещения
- ОСЗ Зона спортивного назначения
- ОИЗ Зона здравоохранения
- ОРКЗ Зона развлечения, культуры, общественного питания
- ОРИЗ Зона религиозного использования
- ОИЗ Иная общественно-деловая зона

Производственные зоны, зоны инженерной и транспортной инфраструктуры

- ПЗ Производственная зона
- ПКЗ Коммунальная зона
- ПИЗ Зона инженерной инфраструктуры
- ТИЗ Зона транспортной инфраструктуры

Зоны сельскохозяйственного использования

- СХЗ Зона сельскохозяйственного производства

Зоны рекреационного назначения

- ЛРЗ Ландшафтно-рекреационная зона
- ОПЗ Зона озелененных территорий общего пользования

Зоны специального назначения

- СНЗ Зона специального назначения
- ОСНЗ Зона озелененных территорий специального назначения

Иные зоны

- ИЗЗ Зона иного назначения

Действие градостроительного регламента не распространяется

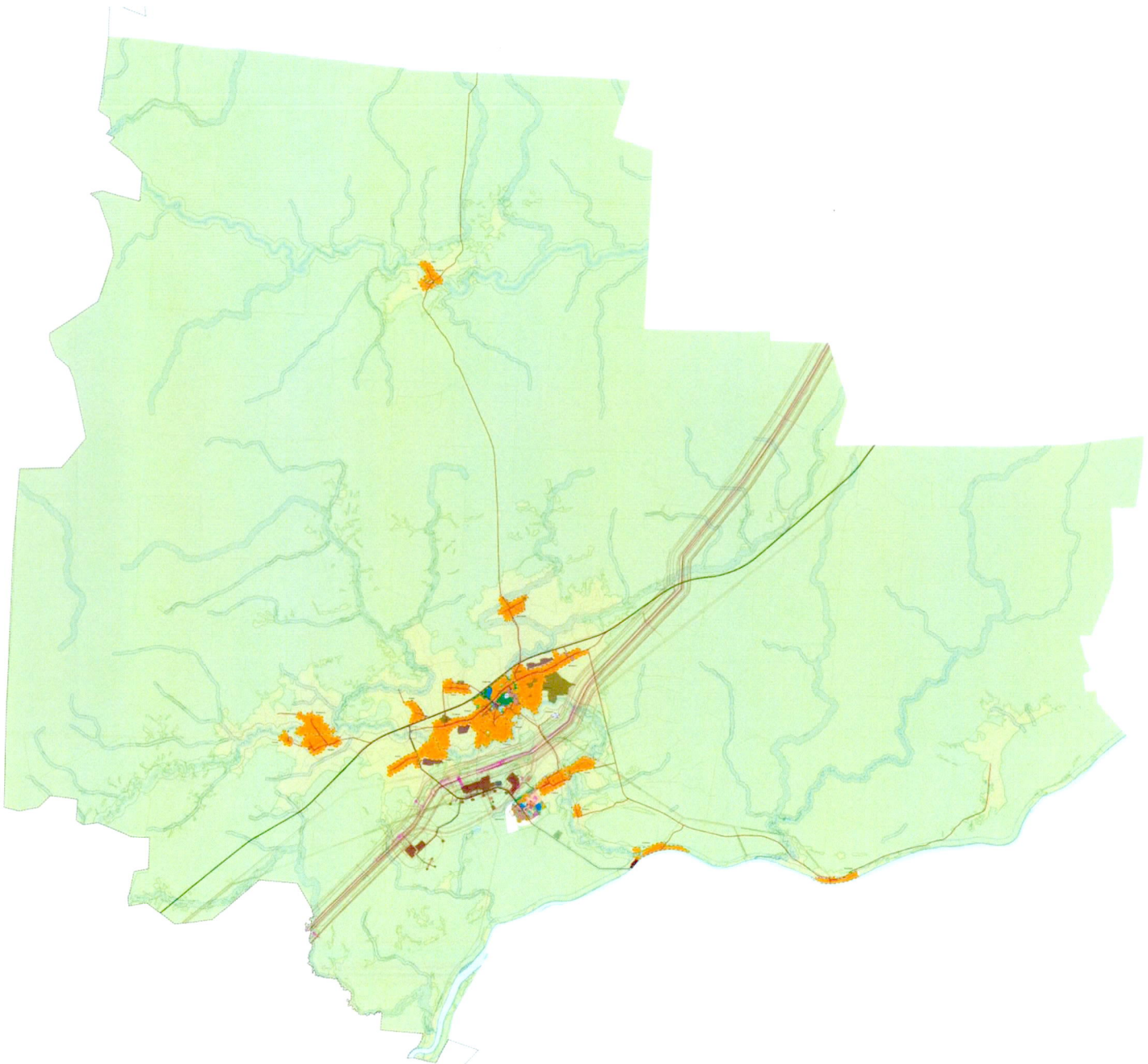
- АД Автомобильная дорога
- УИЗ Участки недр для добычи полезных ископаемых

Градостроительные регламенты не устанавливаются

- ЗЛФ Земли лесного фонда
- СХЗУ Сельскохозяйственные угодья

Зоны с особыми условиями использования территории

- ОЗЭ Охранная зона объектов электроэнергетики (объектов электросетевого хозяйства и объектов по производству электрической энергии)
- ПДЗ Придорожные полосы автомобильных дорог
- ОЗТ Охранная зона объектов трубопроводов (газопроводов, нефтепроводов и нефтепродуктопроводов, аммиакопроводов)
- ОЗЛ Охранная зона линий и сооружений связи
- ОЗС Охранная зона стационарных пунктов наблюдений за состоянием окружающей среды, ее загрязнением
- ВЗ Водоохранная зона
- ПЗП Прибрежная защитная полоса
- ЗСО Зоны санитарной охраны источников питьевого и хозяйственно-бытового водоснабжения, а также устанавливаемые в случаях, предусмотренных Водным кодексом Российской Федерации, в отношении подземных водных объектов, зоны специальной охраны
- П1 - I пояс
- П2 - II пояс
- П3 - III пояс
- СЗ Санитарно-защитная зона
- ОЗП Охранная зона пунктов государственной геодезической сети, государственной инженерной сети и государственной триангуляционной сети
- ЗМЗ Зона минимальных расстояний до магистральных или промышленных трубопроводов (газопроводов, нефтепроводов и нефтепродуктопроводов, аммиакопроводов)
- ОЗТС Охранная зона тепловых сетей



II. Ограничения использования земельных участков и объектов капитального строительства в связи с установлением зон с особыми условиями использования территории

1. В целях обеспечения благоприятной среды жизнедеятельности, защиты территории от негативного воздействия природного и техногенного характера, предотвращения загрязнения водных ресурсов устанавливаются следующие зоны с особыми условиями использования территории¹:

- 1) охранный зона объектов электроэнергетики (объектов электросетевого хозяйства и объектов по производству электрической энергии);
- 2) придорожные полосы автомобильных дорог;
- 3) охранный зона трубопроводов (газопроводов, нефтепроводов и нефтепродуктопроводов, аммиакопроводов);
- 4) охранный зона линий и сооружений связи;
- 5) охранный зона стационарных пунктов наблюдений за состоянием окружающей среды, ее загрязнением;
- 6) водоохранная зона;
- 7) прибрежная защитная полоса;
- 8) зоны санитарной охраны источников питьевого и хозяйственно-бытового водоснабжения, а также устанавливаемые в случаях, предусмотренных Водным кодексом Российской Федерации, в отношении подземных водных объектов зоны специальной охраны;
- 9) санитарно-защитная зона;
- 10) охранный зона пунктов государственной геодезической сети, государственной нивелирной сети и государственной гравиметрической сети;
- 11) зона минимальных расстояний до магистральных или промышленных трубопроводов (газопроводов, нефтепроводов и нефтепродуктопроводов, аммиакопроводов);
- 12) охранный зона тепловых сетей.

2. Ограничения для зон с особыми условиями использования территории установлены в соответствии с действующими нормативами.

3. Ограничения, накладываемые на земельные участки зонами с особыми условиями использования территории, устанавливаются наряду с регламентами территориальных зон и являются по отношению к ним приоритетными.

Информация о зонах с особыми условиями использования территории представлена в таблице 1.

¹ Статья 105 Земельного кодекса Российской Федерации.

Таблица 1

№	Вид зон	Основание (технический регламент) установления ограничений	Реестровый (учетный) номер ²		
1	2	3	4		
1	Охранная зона объектов электроэнергетики (объектов электросетевого хозяйства и объектов по производству электрической энергии)	Постановление Правительства Российской Федерации от 24 февраля 2009 года № 160 «О порядке установления охранных зон объектов электросетевого хозяйства и особых условий использования земельных участков, расположенных в границах таких зон» (в редакции постановления Правительства Российской Федерации от 18 февраля 2023 года № 270)	35:00-6.295	35:14-6.178	35:14-6.49
			35:14-6.10	35:14-6.180	35:14-6.510
			35:14-6.1007	35:14-6.185	35:14-6.549
			35:14-6.1032	35:14-6.197	35:14-6.555
			35:14-6.1035	35:14-6.198	35:14-6.577
			35:14-6.1041	35:14-6.204	35:14-6.580
			35:14-6.1048	35:14-6.205	35:14-6.583
			35:14-6.1049	35:14-6.214	35:14-6.589
			35:14-6.1050	35:14-6.228	35:14-6.591
			35:14-6.1056	35:14-6.231	35:14-6.621
			35:14-6.1062	35:14-6.239	35:14-6.622
			35:14-6.1080	35:14-6.258	35:14-6.632
			35:14-6.1088	35:14-6.266	35:14-6.656
			35:14-6.1089	35:14-6.275	35:14-6.658
			35:14-6.109	35:14-6.283	35:14-6.67
			35:14-6.1099	35:14-6.287	35:14-6.688
			35:14-6.1123	35:14-6.307	35:14-6.692
			35:14-6.1124	35:14-6.315	35:14-6.693
			35:14-6.1127	35:14-6.322	35:14-6.703
			35:14-6.1134	35:14-6.336	35:14-6.736
			35:14-6.1144	35:14-6.349	35:14-6.778
			35:14-6.1149	35:14-6.357	35:14-6.782
			35:14-6.1151	35:14-6.358	35:14-6.79
			35:14-6.1157	35:14-6.370	35:14-6.800
			35:14-6.1164	35:14-6.374	35:14-6.808
			35:14-6.1167	35:14-6.379	35:14-6.813
			35:14-6.1180	35:14-6.380	35:14-6.814

² Единый государственный реестр недвижимости

1	2	3	4		
			35:14-6.121	35:14-6.383	35:14-6.824
			35:14-6.14	35:14-6.384	35:14-6.836
			35:14-6.151	35:14-6.39	35:14-6.874
			35:14-6.1528	35:14-6.390	35:14-6.875
			35:14-6.1529	35:14-6.391	35:14-6.88
			35:14-6.1544	35:14-6.401	35:14-6.881
			35:14-6.1545	35:14-6.415	35:14-6.887
			35:14-6.1546	35:14-6.416	35:14-6.891
			35:14-6.1547	35:14-6.422	35:14-6.894
			35:14-6.1548	35:14-6.449	35:14-6.90
			35:14-6.1551	35:14-6.455	35:14-6.904
			35:14-6.1552	35:14-6.462	35:14-6.910
			35:14-6.1553	35:14-6.465	35:14-6.912
			35:14-6.1561	35:14-6.469	35:14-6.941
			35:14-6.166	35:14-6.478	35:14-6.963
			35:14-6.167	35:14-6.482	35:14-6.978
			35:14-6.173	35:14-6.486	35:14-6.1682
			35:14-6.1753	35:14-6.1683	
2	Придорожные полосы автомобильных дорог	Федеральный закон от 8 ноября 2007 года № 257-ФЗ «Об автомобильных дорогах и о дорожной деятельности в Российской Федерации и о внесении изменений в отдельные законодательные акты Российской Федерации» (в редакции Федерального закона Российской Федерации от 8 августа 2024 года № 232-ФЗ, с изм., внесенными Федеральным законом Российской Федерации от 13 декабря 2010 года № 358-ФЗ)	35:14-6.1585		
3	Охранная зона трубопроводов (газопроводов, нефтепроводов и нефтепродуктопроводов, аммиакопроводов)	Правила охраны магистральных трубопроводов, утвержденные постановлением Госгортехнадзора Российской Федерации от 22 апреля 1992 года № 9, Заместителем Министра топлива и энергетики Российской Федерации 29 апреля 1992 года (с изм., внесенными постановлением Госгортехнадзора Российской Федерации от 23 ноября 1994 года № 61)	35:14-6.102	35:14-6.1525	35:14-6.355
			35:14-6.1182	35:14-6.1554	35:14-6.624
			35:14-6.129	35:14-6.1555	35:14-6.633
			35:14-6.1428	35:14-6.1567	35:14-6.644
			35:14-6.146	35:14-6.1569	35:14-6.71
			35:14-6.1490	35:14-6.1604	35:14-6.78
			35:14-6.1491	35:14-6.1635	35:14-6.93
			35:14-6.1493	35:14-6.1670	35:27-6.123

1	2	3	4		
		<p>Правила охраны магистральных газопроводов, утвержденные постановлением Правительства Российской Федерации от 8 сентября 2017 года № 1083 (в редакции постановления Правительства Российской Федерации от 15 июля 2019 года № 902)</p> <p>Федеральный закон от 31 марта 1999 года № 69-ФЗ «О газоснабжении в Российской Федерации» (в редакции Федерального закона Российской Федерации от 25 декабря 2023 года № 622-ФЗ)</p>	<p>35:14-6.1497 35:14-6.1498 35:14-6.1759</p>	<p>35:14-6.196 35:14-6.24</p>	<p>35:14-6.1756 35:14-6.1755</p>
4	Охранная зона линий и сооружений связи	Постановление Правительства Российской Федерации от 9 июня 1995 года № 578 «Об утверждении правил охраны линий и сооружений связи Российской Федерации»	<p>35:00-6.213 35:00-6.556 35:14-6.1069 35:14-6.1154 35:14-6.1162 35:14-6.1432 35:14-6.1443 35:14-6.1512 35:14-6.1513 35:14-6.1519</p>	<p>35:14-6.1530 35:14-6.1599 35:14-6.1600 35:14-6.1601 35:14-6.1602 35:14-6.1603 35:14-6.1653 35:14-6.1740 35:14-6.1742 35:14-6.1743</p>	<p>35:14-6.296 35:14-6.329 35:14-6.346 35:14-6.37 35:14-6.371 35:14-6.522 35:14-6.635 35:14-6.737 35:14-6.83</p>
5	Охранная зона стационарных пунктов наблюдений за состоянием окружающей среды, ее загрязнением	Постановление Правительства Российской Федерации от 17 марта 2021 года № 392 «Об утверждении положения об охранной зоне стационарных пунктов наблюдений за состоянием окружающей среды, ее загрязнением, о признании утратившим силу постановления Правительства Российской Федерации от 27 августа 1999 года № 972 и признании не действующим на территории Российской Федерации постановления Совета Министров СССР от 6 января 1983 года № 19» (в редакции постановления Правительства Российской Федерации от 19 мая 2023 года № 791)	35:14-6.1587		
6	Водоохранная зона	Водный кодекс Российской Федерации	–		
			35:00-6.424	35:14-6.1111	
7	Прибрежная защитная полоса	Водный кодекс Российской Федерации	–		

1	2	3	4		
			35:00-6.423	35:14-6.318	
8	Зоны санитарной охраны источников питьевого и хозяйственно-бытового водоснабжения, а также устанавливаемых в случаях, предусмотренных Водным Кодексом Российской Федерации, в отношении подземных водных объектов зоны специальной охраны	СанПиН 2.1.4.1110-02 «Зоны санитарной охраны источников водоснабжения и водопроводов питьевого назначения», утвержденные постановлением Главного государственного санитарного врача Российской Федерации от 14 марта 2002 года № 10 (с изм., внесенными Определением Верховного Суда РФ от 25 сентября 2014 года № АПЛ14-393)	35:14-6.1605 35:14-6.1606	35:14-6.1607 35:14-6.1608	35:14-6.1649 35:14-6.1650
9	Санитарно-защитная зона	СанПиН 2.2.1/2.1.1.1200-03 «Санитарно-защитные зоны и санитарная классификация предприятий, сооружений и иных объектов», утвержденные постановлением Главного государственного санитарного врача Российской Федерации от 25 сентября 2007 года № 74 (в редакции постановления Главного государственного санитарного врача Российской Федерации от 28 февраля 2022 года № 7) В соответствии с частью 13 статьи 26 Федерального закона № 342-ФЗ ³ Постановление Правительства Российской Федерации от 3 марта 2018 года № 222 «Об утверждении Правил установления санитарно-защитных зон и использования земельных участков, расположенных в границах санитарно-защитных зон» (в редакции постановления Правительства Российской Федерации от 3 марта 2022 года № 286)	35:14-6.1647	35:14-6.631	
10	Охранная зона пунктов государственной геодезической сети, государственной сети и государственной гравиметрической сети	Постановление Правительства Российской Федерации от 21 августа 2019 года № 1080 «Об охранных зонах пунктов государственной геодезической сети, государственной нивелирной сети и государственной гравиметрической сети»	35:14-6.11 35:14-6.114 35:14-6.137 35:14-6.170 35:14-6.183	35:14-6.184 35:14-6.186 35:14-6.189 35:14-6.192 35:14-6.1680	35:14-6.195 35:14-6.43 35:14-6.48 35:14-6.50

³ Федеральный закон от 3 августа 2018 года № 342-ФЗ «О внесении изменений в Градостроительный кодекс Российской Федерации».

1	2	3	4		
11	Зона минимальных расстояний до магистральных или промышленных трубопроводов (газопроводов, нефтепроводов и нефтепродуктопроводов, аммиакопроводов)	СП 36.13330.2012. Свод правил. Магистральные трубопроводы. Актуализированная редакция СНиП 2.05.06-85*, утвержденный приказом Федерального агентства по строительству и жилищно-коммунальному хозяйству от 25 декабря 2012 года № 108/ГС (в редакции приказа Министерства строительства и жилищно-коммунального хозяйства Российской Федерации от 31 мая 2022 года № 434/пр) Федеральный закон от 31 марта 1999 года № 69-ФЗ «О газоснабжении в Российской Федерации» (в редакции Федерального закона Российской Федерации от 25 декабря 2023 года № 622-ФЗ)	35:00-6.488 35:00-6.490 35:00-6.499 35:00-6.508 35:00-6.515 35:26-6.730	35:00-6.519 35:14-6.1619 35:14-6.1621 35:14-6.1622 35:14-6.1625 35:27-6.444	35:14-6.1626 35:14-6.1627 35:14-6.1630 35:14-6.1648 35:14-6.1748 35:00-6.573
12	Охранная зона тепловых сетей	Приказ Министерства архитектуры, строительства и жилищно-коммунального хозяйства Российской Федерации от 17 августа 1992 года № 197 «О типовых правилах охраны коммунальных тепловых сетей»	35:14-6.1652		

При отмене и / или внесении изменений в действующие нормативные правовые акты, в том числе те, на которые содержится ссылка в Правилах землепользования и застройки, следует руководствоваться нормами, вводимыми взамен отмененных.