

**КОМИТЕТ  
ПО ОХРАНЕ ОБЪЕКТОВ КУЛЬТУРНОГО НАСЛЕДИЯ  
ВОЛОГОДСКОЙ ОБЛАСТИ**

**ПРИКАЗ**

от 03.07.2019

№ 6-0/01-07

«Об утверждении границ территорий объектов культурного наследия,  
расположенных на территории города Великий Устюг»

В соответствии со статьей 3.1 Федерального закона от 25 июня 2002 года № 73-ФЗ «Об объектах культурного наследия (памятниках истории и культуры) народов Российской Федерации», статьей 4 Закона Вологодской области от 16 марта 2015 года № 3601-ОЗ «О сохранении, использовании, популяризации и государственной охране объектов культурного наследия (памятников истории и культуры), находящихся на территории Вологодской области», пунктом 3.1.4.7 Положения о Комитете по охране объектов культурного наследия Вологодской области, утвержденного постановлением Правительства Вологодской области от 19 января 2015 года № 33

**ПРИКАЗЫВАЮ:**

1. Утвердить границы территории, координаты характерных (поворотных) точек границ территории, режим использования территории:

1.1. объекта культурного наследия регионального значения «Дом Кандакова, 1908 - 1913 гг.», расположенного по адресу: г. Великий Устюг, ул. Виноградова, д. 17, согласно приложению 1 к настоящему приказу;

1.2. объекта культурного наследия регионального значения «Дом жилой, II пол. XIX в.», расположенного по адресу: г. Великий Устюг, ул. Водников, д. 2, согласно приложению 2 к настоящему приказу;

1.3. объекта культурного наследия регионального значения «Дом жилой, II пол. XIX в.», расположенного по адресу: г. Великий Устюг, ул. Водников, д. 19, согласно приложению 3 к настоящему приказу;

1.4. объекта культурного наследия регионального значения «Дом Кашечкиных, II пол. XIX в.», расположенного по адресу: г. Великий Устюг, ул. Водников, д. 34, согласно приложению 4 к настоящему приказу;

1.5. объекта культурного наследия регионального значения «Дом жилой, II пол. XIX в.», расположенного по адресу: г. Великий Устюг, ул. Водников, д. 35, согласно приложению 5 к настоящему приказу;

1.6. объекта культурного наследия регионального значения «Дом Жигаловых, нач. XIX в.», расположенного по адресу: г. Великий Устюг, ул. Водников, д. 38, согласно приложению 6 к настоящему приказу;

1.7. объекта культурного наследия регионального значения «Церковно-приходская школа, II пол. XIX в.», расположенного по адресу: г. Великий Устюг, ул. Водников, д. 39, согласно приложению 7 к настоящему приказу;

1.8. объекта культурного наследия регионального значения «Дом жилой, II пол. XIX в.», расположенного по адресу: г. Великий Устюг, ул. Водников, д. 42, согласно приложению 8 к настоящему приказу;

1.9. объекта культурного наследия регионального значения «Дом Мосеевых, II пол. XIX в.», расположенного по адресу: г. Великий Устюг, ул. Водников, д. 47, согласно приложению 9 к настоящему приказу;

1.10. объекта культурного наследия регионального значения «Дом, где в 1896 - 1969 гг. жил мастер «мороза по жести» Сосновский Пантелеймон Антонович (1875 – 1972 гг.)», расположенного по адресу: г. Великий Устюг, ул. Водников, д. 51, согласно приложению 10 к настоящему приказу;

1.11. объекта культурного наследия регионального значения «Дом жилой, нач. XX в.», расположенного по адресу: г. Великий Устюг, ул. Герцена, д. 10, согласно приложению 11 к настоящему приказу;

1.12. объекта культурного наследия регионального значения «Дом Казарских, I пол. XIX в.», расположенного по адресу: г. Великий Устюг, ул. Герцена, д. 26, согласно приложению 12 к настоящему приказу;

1.13. объекта культурного наследия регионального значения «Дом Томашевских, I пол. XIX в.», расположенного по адресу: г. Великий Устюг, ул. Герцена, д. 30, согласно приложению 13 к настоящему приказу;

1.14. объекта культурного наследия регионального значения «Флигель дома Коробейникова, 1894 г.», расположенного по адресу: г. Великий Устюг, ул. Заовражская, д. 8, согласно приложению 14 к настоящему приказу;

1.15. объекта культурного наследия регионального значения «Дом жилой, II пол. XIX в.», расположенного по адресу: г. Великий Устюг, ул. Заовражская, д. 12, согласно приложению 15 к настоящему приказу;

1.16. объекта культурного наследия регионального значения «Дом Шибилова, 1900 г.», расположенного по адресу: г. Великий Устюг, ул. Заовражская, д. 14, согласно приложению 16 к настоящему приказу;

1.17. объекта культурного наследия регионального значения «Дом жилой, II пол. XIX в.», расположенного по адресу: г. Великий Устюг, ул. Заовражская, д. 20, согласно приложению 17 к настоящему приказу;

1.18. объекта культурного наследия регионального значения «Дом Голицына, 1903 г.», расположенного по адресу: г. Великий Устюг, Комсомольская пл., 10/28, согласно приложению 18 к настоящему приказу;

1.19. объекта культурного наследия регионального значения «Дом братьев Дербеневых, 1905 – 1910 гг.», расположенного по адресу: г. Великий Устюг, Красный пер., д. 10, согласно приложению 19 к настоящему приказу;

1.20. объекта культурного наследия регионального значения «Дом Дудникова с лавками, 1876 – 1879 гг.», расположенного по адресу: г. Великий Устюг, Красный пер., д. 13, согласно приложению 20 к настоящему приказу;

1.21. объекта культурного наследия регионального значения «Колокольня церкви Покрова, 1715 г.», расположенного по адресу: г. Великий Устюг, ул. Луначарского, д. 66а, согласно приложению 21 к настоящему приказу;

1.22. объекта культурного наследия регионального значения «Дом жилой, 1870 г.», расположенного по адресу: г. Великий Устюг, ул. Красная, д. 61, согласно приложению 22 к настоящему приказу;

1.23. объекта культурного наследия регионального значения «Дом Бабикова с воротами, II пол. XIX в.», расположенного по адресу: г. Великий Устюг, ул. Красная, д. 67, согласно приложению 23 к настоящему приказу;

1.24. объекта культурного наследия регионального значения «Дом Воробьевых, 1887 г.», расположенного по адресу: г. Великий Устюг, ул. Красная, д. 69, согласно приложению 24 к настоящему приказу;

1.25. объекта культурного наследия регионального значения «Бывшие соляные склады, нач. XIX в.», расположенного по адресу: г. Великий Устюг, ул. Красная, д. 78, согласно приложению 25 к настоящему приказу;

1.26. объекта культурного наследия регионального значения «Дом Соболева, сер. XIX в.», расположенного по адресу: г. Великий Устюг, ул. Красная, д. 82, согласно приложению 26 к настоящему приказу;

1.27. объекта культурного наследия регионального значения «Дом Бабкиных, II пол. XIX в.», расположенного по адресу: г. Великий Устюг, ул. Красная, д. 84, согласно приложению 27 к настоящему приказу;

1.28. объекта культурного наследия регионального значения «Дом жилой, кон. 80-х – нач. 90-х гг. XIX в.», расположенного по адресу: г. Великий Устюг, ул. Красная, д. 86, согласно приложению 28 к настоящему приказу;

1.29. объекта культурного наследия регионального значения «Дом жилой, II пол. XIX в.», расположенного по адресу: г. Великий Устюг, ул. Красная, д. 87, согласно приложению 29 к настоящему приказу;

1.30. объекта культурного наследия регионального значения «Дом Львова, 1902 г.», расположенного по адресу: г. Великий Устюг, ул. Красная, д. 88, согласно приложению 30 к настоящему приказу;

1.31. объекта культурного наследия регионального значения «Дом Смолина с магазином, около 1913 г.», расположенного по адресу: г. Великий Устюг, ул. Красная, д. 89, согласно приложению 31 к настоящему приказу;

1.32. объекта культурного наследия регионального значения «Амбар, кон. XVIII в.», расположенного по адресу: г. Великий Устюг, ул. Красная, д. 91, согласно приложению 32 к настоящему приказу;

1.33. объектов культурного наследия регионального значения «Дом Прыгальной, сер. XIX в.», расположенного по адресу: г. Великий Устюг, ул. Красная, д. 94, «Дом - особняк Охлопкова, 1875 – 1876 гг.», расположенного по адресу: г. Великий Устюг, ул. Красная, д. 96, «Кладовая купца Охлопкова, 1884 – 1885 гг.», расположенного по адресу: г. Великий Устюг, ул. Красная, д. 96а, согласно приложению 33 к настоящему приказу;

1.34. объекта культурного наследия регионального значения «Дом - особняк Тряпициных, сер. XIX в.», расположенного по адресу: г. Великий Устюг, ул. Красная, д. 99, согласно приложению 34 к настоящему приказу;

1.35. объекта культурного наследия регионального значения «Дом Черепановой, 1902 – 1910 гг.», расположенного по адресу: г. Великий Устюг, ул. Красная, д. 100, согласно приложению 35 к настоящему приказу;

1.36. объектов культурного наследия регионального значения «Дом, в котором с 1922 года по 1931 год жила основатель и художественный руководитель Северного русского народного хора, народная артистка РСФСР Колотилова Антонина Яковлевна (1890 – 1962 гг.)», расположенного по адресу: г. Великий Устюг, Красный пер., д. 14, «Дом Ярцева, Здорова, 1903 – 1905 гг.», расположенного по адресу: г. Великий Устюг, Красный пер., д. 15 и «Лавки, кон. XIX в. – нач. XX в.», расположенного по адресу: г. Великий Устюг, ул. Красная, д. 102, согласно приложению 36 к настоящему приказу;

1.37. объекта культурного наследия регионального значения «Постоялый двор Попова, 1884 – 1885 гг., нач. XX в.», расположенного по адресу: г. Великий Устюг, ул. Красная, д. 104, согласно приложению 37 к настоящему приказу;

1.38. объекта культурного наследия регионального значения «Дом жилой, XIX в.», расположенного по адресу: г. Великий Устюг, ул. Красная, д. 107, согласно приложению 38 к настоящему приказу;

1.39. объекта культурного наследия регионального значения «Магазин Медведкова, 1900 г.», расположенного по адресу: г. Великий Устюг, ул. Красная, д. 110, согласно приложению 39 к настоящему приказу;

1.40. объекта культурного наследия регионального значения «Дом жилой с магазином, кон. XIX в.», расположенного по адресу: г. Великий Устюг, ул. Красная, д. 113, согласно приложению 40 к настоящему приказу;

1.41. объекта культурного наследия регионального значения «Лабаз, кон. XIX в.», расположенного по адресу: г. Великий Устюг, ул. Красная, д. 115, согласно приложению 41 к настоящему приказу;

1.42. объекта культурного наследия регионального значения «Лавки дома Калининского, 1882 г.», расположенного по адресу: г. Великий Устюг, ул. Красная, д. 116, согласно приложению 42 к настоящему приказу;

1.43. объекта культурного наследия регионального значения «Дом Белых, 1872 г., нач. XX в.», расположенного по адресу: г. Великий Устюг, ул. Красная, д. 117, согласно приложению 43 к настоящему приказу;

1.44. объекта культурного наследия регионального значения «Дом жилой, II пол. XIX в.», расположенного по адресу: г. Великий Устюг, ул. Красная, д. 120, согласно приложению 44 к настоящему приказу;

1.45. объекта культурного наследия регионального значения «Лавка, кон. XIX в.», расположенного по адресу: г. Великий Устюг, ул. Красная, д. 124, согласно приложению 45 к настоящему приказу;

1.46. объекта культурного наследия регионального значения «Дом Ноготовых, II пол. XIX в. – нач. XX в.», расположенного по адресу: г. Великий Устюг, ул. Красная, д. 126, согласно приложению 46 к настоящему приказу;



1.47. объекта культурного наследия регионального значения «Лавка, II пол. XIX в. – нач. XX в.», расположенного по адресу: г. Великий Устюг, ул. Красная, д. 130, согласно приложению 47 к настоящему приказу;

1.48. объекта культурного наследия регионального значения «Дом жилой, 1857 г., 1900 г.», расположенного по адресу: г. Великий Устюг, ул. Красная, д. 140, согласно приложению 48 к настоящему приказу;

1.49. объекта культурного наследия регионального значения «Дом Подгорбунского, 1881 г.», расположенного по адресу: г. Великий Устюг, ул. Кузнецкая, д. 3, согласно приложению 49 к настоящему приказу;

1.50. объекта культурного наследия регионального значения «Дом жилой, 1888 г.», расположенного по адресу: г. Великий Устюг, ул. Красноармейская, д. 8, согласно приложению 50 к настоящему приказу;

1.51. объекта культурного наследия регионального значения «Дом Ногина И.С., 1878 г.», расположенного по адресу: г. Великий Устюг, ул. Красноармейская, д. 9/75, согласно приложению 51 к настоящему приказу;

1.52. объекта культурного наследия регионального значения «Дом жилой, 1860-е гг.», расположенного по адресу: г. Великий Устюг, ул. Красноармейская, д. 10, согласно приложению 52 к настоящему приказу;

1.53. объекта культурного наследия регионального значения «Винный склад Ногина, II пол. XVIII в.», расположенного по адресу: г. Великий Устюг, ул. Красноармейская, д. 13, согласно приложению 53 к настоящему приказу;

1.54. объекта культурного наследия регионального значения «Дом жилой, II пол. XIX в.», расположенного по адресу: г. Великий Устюг, ул. Красноармейская, д. 20, согласно приложению 54 к настоящему приказу;

1.55. объекта культурного наследия регионального значения «Дом Свешникова с лавкой, I пол. XIX в.», расположенного по адресу: г. Великий Устюг, ул. Красноармейская, д. 33, 35, согласно приложению 55 к настоящему приказу;

1.56. объекта культурного наследия регионального значения «Городская усадьба, II пол. XIX в. – нач. XX в.: главный дом, кон. XIX в. – нач. XX в., магазин, кон. XIX в. – нач. XX в.», расположенного по адресу: г. Великий Устюг, ул. Красноармейская, д. 42, 44, согласно приложению 56 к настоящему приказу;

1.57. объекта культурного наследия регионального значения «Дом жилой, кон. XIX в. – нач. XX в.», расположенного по адресу: г. Великий Устюг, ул. Красноармейская, д. 64, согласно приложению 57 к настоящему приказу;

1.58. объекта культурного наследия регионального значения «Дом жилой, кон. XIX в. – нач. XX в.», расположенного по адресу: г. Великий Устюг, ул. Красноармейская, д. 91, согласно приложению 58 к настоящему приказу;

1.59. объекта культурного наследия регионального значения «Дом Головина, 1913 г.», расположенного по адресу: г. Великий Устюг, ул. Луначарского, д. 5, согласно приложению 59 к настоящему приказу;

1.60. объекта культурного наследия регионального значения «Лавка Ущицыной, кон. XIX в.», расположенного по адресу: г. Великий Устюг, ул. Луначарского, д. 23, согласно приложению 60 к настоящему приказу;

1.61. объекта культурного наследия регионального значения «Церковь Леонтия Ростовского, 1738 – 1754 гг.», расположенного по адресу: г. Великий Устюг, ул. Набережная, согласно приложению 61 к настоящему приказу;

1.62. объекта культурного наследия регионального значения «Дом жилой, II пол. XIX в.», расположенного по адресу: г. Великий Устюг, ул. Набережная, д. 76, согласно приложению 62 к настоящему приказу;

1.63. объекта культурного наследия регионального значения «Дом жилой, I пол. XIX в.», расположенного по адресу: г. Великий Устюг, Октябрьский пер., д. 15, согласно приложению 63 к настоящему приказу;

1.64. объекта культурного наследия регионального значения «Дом жилой, II пол. XIX в.», расположенного по адресу: г. Великий Устюг, Октябрьский пер., д. 5, согласно приложению 64 к настоящему приказу;

1.65. объектов культурного наследия регионального значения «Дом жилой, II пол. XIX в.», расположенного по адресу: г. Великий Устюг, Октябрьский пер., д. 6 и «Дом Ноготковой с магазином, 1892 г., 1916-1917 гг.», расположенного по адресу: г. Великий Устюг, Октябрьский пер., д. 8, согласно приложению 65 к настоящему приказу;

1.66. объекта культурного наследия регионального значения «Дом Кедровской, 1898 г.», расположенного по адресу: г. Великий Устюг, ул. Осипенко, д. 26, согласно приложению 66 к настоящему приказу;

1.67. объекта культурного наследия регионального значения «Три могилы, в которых захоронены: П. Виноградов – секретарь Архангельского горкома партии, убитый белогвардейцами на Северном фронте в 1918 году; моряк Гоголкин, убитый интервенцами в 1919 году; Ф.А. Панов – секретарь С-Двинского губисполкома, умер в 1923 году», расположенного по адресу: г. Великий Устюг, парк культуры и отдыха, согласно приложению 67 к настоящему приказу;

1.68. объекта культурного наследия регионального значения «Дом Щукина, II пол. XIX в.», расположенного по адресу: г. Великий Устюг, ул. П. Покровского, д. 3, согласно приложению 68 к настоящему приказу;

1.69. объекта культурного наследия регионального значения «Комплекс усадьбы Казанкова, 1885 г.», расположенного по адресу: г. Великий Устюг, ул. П. Покровского, д. 8-8а, согласно приложению 69 к настоящему приказу;

1.70. объекта культурного наследия регионального значения «Здание детдома, около 1900 г.», расположенного по адресу: г. Великий Устюг, ул. П. Покровского, д. 23, согласно приложению 70 к настоящему приказу;

1.71. объекта культурного наследия регионального значения «Дом жилой, сер. XIX в.», расположенного по адресу: г. Великий Устюг, ул. Пушкина, д. 15, согласно приложению 71 к настоящему приказу;

1.72. объекта культурного наследия регионального значения «Дом Кокшера, I пол. XIX в.», расположенного по адресу: г. Великий Устюг, ул. Пушкариха, д. 19, согласно приложению 72 к настоящему приказу;

1.73. объекта культурного наследия регионального значения «Дом райисполкома, XIX в.», расположенного по адресу: г. Великий Устюг, Советский пр., д. 52, согласно приложению 73 к настоящему приказу;

1.74. объекта культурного наследия регионального значения «Окружной суд, нач. XX в.», расположенного по адресу: г. Великий Устюг, Советский пр., д. 54, согласно приложению 74 к настоящему приказу;

1.75. объекта культурного наследия регионального значения «Дом жилой, I пол. XIX в., нач. XX в.», расположенного по адресу: г. Великий Устюг, Советский пр., д. 59, согласно приложению 75 к настоящему приказу;

1.76. объекта культурного наследия регионального значения «Дом И.А. Пеца, сер. XIX в.», расположенного по адресу: г. Великий Устюг, Советский пр., д. 61, согласно приложению 76 к настоящему приказу;

1.77. объекта культурного наследия регионального значения «Высшее начальное училище, 1912 г.», расположенного по адресу: г. Великий Устюг, Советский пр., д. 78, согласно приложению 77 к настоящему приказу;

1.78. объекта культурного наследия регионального значения «Дом жилой, кон. XIX в.», расположенного по адресу: г. Великий Устюг, Советский пр., д. 81, согласно приложению 78 к настоящему приказу;

1.79. объектов культурного наследия регионального значения «Дом Коршунова, сер. XIX в., кон. XIX в.», расположенного по адресу: г. Великий Устюг, Советский пр., д. 90 и «Хоз. постройка дома Коршунова Ф.И., II пол. кон. XIX в.», расположенного по адресу: г. Великий Устюг, Советский пр., д. 92, согласно приложению 79 к настоящему приказу;

1.80. объекта культурного наследия регионального значения «Дом Гушина, 1903 г.», расположенного по адресу: г. Великий Устюг, Советский пр., д. 97, согласно приложению 80 к настоящему приказу;

1.81. объектов культурного наследия регионального значения «Административное здание», расположенного по адресу: г. Великий Устюг, Советский пр., д. 101, «Административное здание», расположенного по адресу: г. Великий Устюг, Советский пр., д. 103, «Административное здание», расположенного по адресу: г. Великий Устюг, Советский пр., д. 105, согласно приложению 81 к настоящему приказу;

1.82. объекта культурного наследия регионального значения «Магазин, кон. XIX в.», расположенного по адресу: г. Великий Устюг, Советский пр., д. 110, согласно приложению 82 к настоящему приказу;

1.83. объекта культурного наследия регионального значения «Дом Субботина, XVIII в.», расположенного по адресу: г. Великий Устюг, Советский пр., д. 129, согласно приложению 83 к настоящему приказу;

1.84. объекта культурного наследия регионального значения «Городская усадьба Азовых, кон. XVIII – нач., II пол. XIX в.: а) флигель, сер. XIX в. б) мастерская по обработке щетины (надворная часть), в) лавка»,

расположенного по адресу: г. Великий Устюг, Советский пр., д. 131-135, согласно приложению 84 к настоящему приказу;

1.85. объекта культурного наследия регионального значения «Дом Д.Ф. Чебаевского, I пол. XIX в., 1901 г.», расположенного по адресу: г. Великий Устюг, Советский пр., д. 139, согласно приложению 85 к настоящему приказу;

1.86. объекта культурного наследия регионального значения «Церковь Параскевы Пятницы, 1873 – 1876 гг.», расположенного по адресу: г. Великий Устюг, Советский пр., д. 142, согласно приложению 86 к настоящему приказу;

1.87. объекта культурного наследия регионального значения «Дом Чебаевских с магазином, 1889 г.», расположенного по адресу: г. Великий Устюг, Советский пр., д. 142/2, согласно приложению 87 к настоящему приказу;

1.88. объекта культурного наследия регионального значения «Здание купеческой лавки, II пол. XIX в.», расположенного по адресу: г. Великий Устюг, Советский пр., д. 169, согласно приложению 88 к настоящему приказу;

1.89. объекта культурного наследия регионального значения «Дом Самойловых, в котором была организована и в 1932-1939 гг. работала артель «Северная чернь», расположенных по адресу: г. Великий Устюг, Советский пр., д. 183, согласно приложению 89 к настоящему приказу;

1.90. объекта культурного наследия регионального значения «Здание школы Базилевского, II пол. XIX в.», расположенного по адресу: г. Великий Устюг, Товарищеский пер., д. 7, согласно приложению 90 к настоящему приказу;

1.91. объекта культурного наследия регионального значения «Церковь Георгиевская (холодная), 1704 г.», расположенного по адресу: г. Великий Устюг, ул. А. Угловского, д. 14, согласно приложению 91 к настоящему приказу;

1.92. объекта культурного наследия регионального значения «Дом жилой, 1889 г.», расположенного по адресу: г. Великий Устюг, ул. А. Угловского, д. 35, согласно приложению 92 к настоящему приказу;

1.93. объекта культурного наследия регионального значения «Дом жилой, III четв. XIX в.», расположенного по адресу: г. Великий Устюг, ул. Шмидта, д. 1, согласно приложению 93 к настоящему приказу;

1.94. объекта культурного наследия регионального значения «Дом Гостева, сер. XIX в.», расположенного по адресу: г. Великий Устюг, ул. Шмидта, д. 14, согласно приложению 94 к настоящему приказу.

2. Ведущему специалисту Комитета по охране объектов культурного наследия области Дрозд Л.О. в течение трех рабочих дней со дня подписания настоящего приказа обеспечить направление его копии:

- в Администрацию города Великий Устюг;
- в Администрацию Великоустюгского района;
- в прокуратуру Вологодской области;

-в Управление Министерства юстиции Российской Федерации по Вологодской области;

- на сайт Комитета по охране объектов культурного наследия области
- на официальное опубликование на Официальном интернет-портале правовой информации (<http://pravo.gov.ru/>);
- в орган кадастрового учета.

3. Настоящий приказ вступает в силу по истечении 10 дней после дня его официального опубликования.

Председатель Комитета



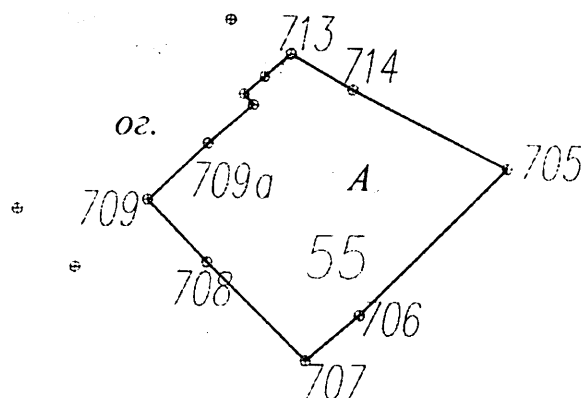
Е.Н. Кукушкина

Приложение 1 к приказу Комитета  
по охране объектов культурного  
наследия области

от «03» 07 2019 г. №60/01-07

Границы территории, координаты характерных (поворотных) точек границ территории, режим использования территории объекта культурного наследия регионального значения «Дом Кандакова, 1908 - 1913 гг.», расположенного по адресу: г. Великий Устюг, ул. Виноградова, д. 17

1. Графическое описание местоположения границ территории объекта культурного наследия (карта-схема)



2. Координаты поворотных (характерных) точек границ территории объекта культурного наследия

Обозначение характерных точек границ	Координаты, м	
	X	Y
1	2	3
705	525386.29	5181974.11
706	525343.56	5181931.12
707	525330.37	5181915.24
708	525359.57	5181886.11
709	525377.73	5181868.73
709a	525394.21	5181886.61

709б	525405.42	5181900.00
709в	525408.60	5181897.33
709г	525413.72	5181903.44
713	525420.31	5181911.24
714	525409.63	5181929.40
705	525386.29	5181974.11

### 3. Режим использования территории объекта культурного наследия

На территории объекта культурного наследия запрещается строительство объектов капитального строительства и увеличение объемно-пространственных характеристик существующих на территории памятника или ансамбля объектов капитального строительства; проведение земляных, строительных, мелиоративных и иных работ, за исключением работ по сохранению объекта культурного наследия или его отдельных элементов, сохранению историко-градостроительной или природной среды объекта культурного наследия.

На территории объекта культурного наследия разрешается ведение хозяйственной деятельности, не противоречащей требованиям обеспечения сохранности объекта культурного наследия и позволяющей обеспечить функционирование объекта культурного наследия в современных условиях.

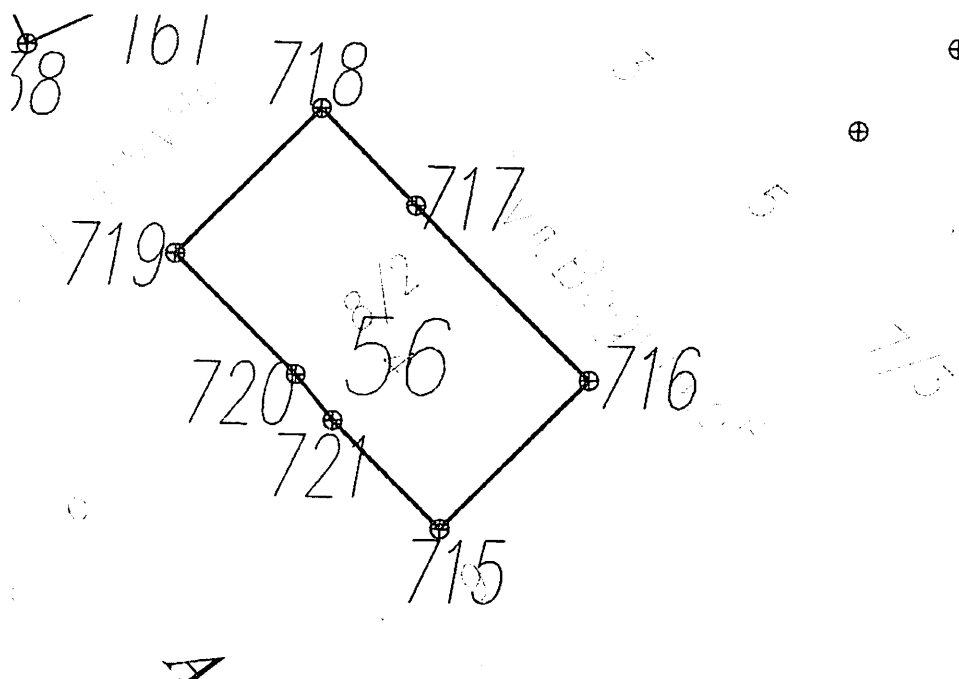
Не допускается распространение наружной рекламы на объектах культурного наследия, включенных в единый государственный реестр объектов культурного наследия (памятников истории и культуры) народов Российской Федерации, а также на их территориях.

Требование о запрете распространения наружной рекламы не действует в отношении распространения наружной рекламы, содержащей исключительно информацию о проведении на объектах культурного наследия, их территориях театрально-зрелищных, культурно-просветительных и зрелищно-развлекательных мероприятий или исключительно информацию об указанных мероприятиях с одновременным упоминанием об определенном лице как о спонсоре конкретного мероприятия при условии, если такому упоминанию отведено не более чем десять процентов рекламной площади (пространств).

Приложение 2 к приказу Комитета  
по охране объектов культурного  
наследия области  
от «03» 07 2019 г. №60/01-07

Границы территории, координаты характерных (поворотных) точек  
границ территории, режим использования территории объекта культурного  
наследия регионального значения «Дом жилой, II пол. XIX в.»,  
расположенного по адресу: г. Великий Устюг, ул. Водников, д. 2

1. Графическое описание местоположения границ территории объекта  
культурного наследия (карта-схема)



2. Координаты поворотных (характерных) точек границ территории объекта  
культурного наследия

Обозначение характерных точек границ	Координаты, м	
	X	Y
1	2	3
715	523851.50	5182655.87
716	523875.30	5182680.11
717	523903.76	5182652.16



718	523919.49	5182636.73
719	523896.27	5182613.03
720	523876.53	5182632.46
721	523869.12	5182638.46
715	523851.50	5182655.87

### 3. Режим использования территории объекта культурного наследия

На территории объекта культурного наследия запрещается строительство объектов капитального строительства и увеличение объемно-пространственных характеристик существующих на территории памятника или ансамбля объектов капитального строительства; проведение земляных, строительных, мелиоративных и иных работ, за исключением работ по сохранению объекта культурного наследия или его отдельных элементов, сохранению историко-градостроительной или природной среды объекта культурного наследия.

На территории объекта культурного наследия разрешается ведение хозяйственной деятельности, не противоречащей требованиям обеспечения сохранности объекта культурного наследия и позволяющей обеспечить функционирование объекта культурного наследия в современных условиях.

Не допускается распространение наружной рекламы на объектах культурного наследия, включенных в единый государственный реестр объектов культурного наследия (памятников истории и культуры) народов Российской Федерации, а также на их территориях.

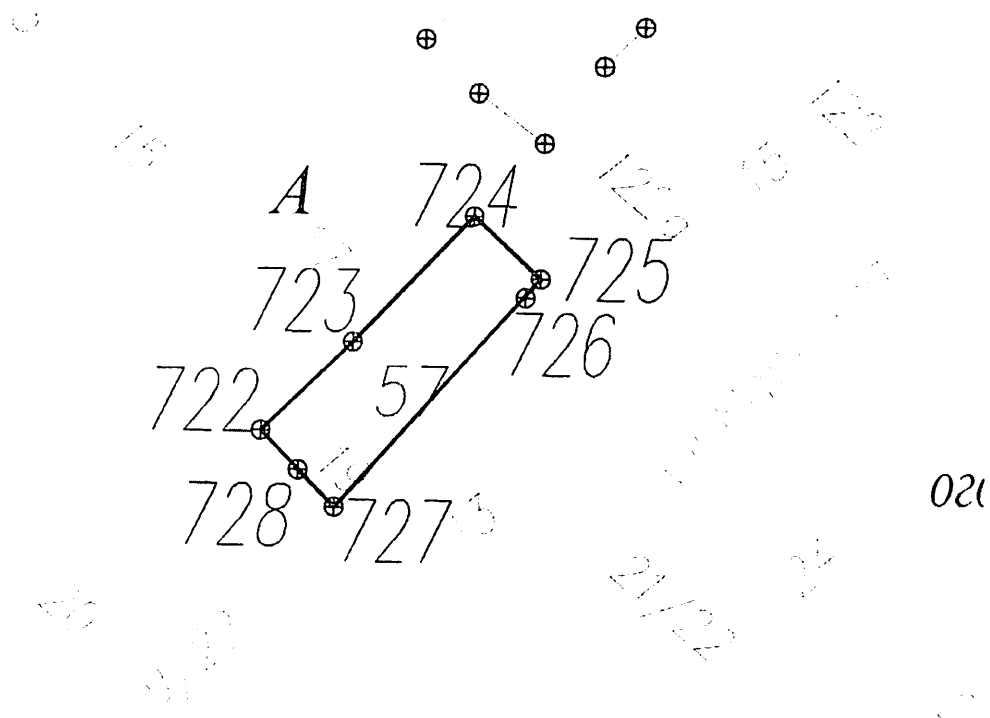
Требование о запрете распространения наружной рекламы не действует в отношении распространения наружной рекламы, содержащей исключительно информацию о проведении на объектах культурного наследия, их территориях театрально-зрелищных, культурно-просветительных и зрелищно-развлекательных мероприятий или исключительно информацию об указанных мероприятиях с одновременным упоминанием об определенном лице как о спонсоре конкретного мероприятия при условии, если такому упоминанию отведено не более чем десять процентов рекламной площади (пространств).

Приложение 3 к приказу Комитета  
по охране объектов культурного  
наследия области

от «03» 07 2019 г. № 6-0/01-07

Границы территории, координаты характерных (поворотных) точек  
границ территории, режим использования территории объекта культурного  
наследия регионального значения «Дом жилой, II пол. XIX в.»,  
расположенного по адресу: г. Великий Устюг, ул. Водников, д. 19

1. Графическое описание местоположения границ территории объекта  
культурного наследия (карта-схема)



2. Координаты поворотных (характерных) точек границ территории объекта  
культурного наследия

Обозначение характерных точек границ	Координаты, м	
	X	Y
1	2	3
722	523737.40	5182846.05
723	523751.58	5182861.05

724	523771.74	5182880.97
725	523761.53	5182891.72
726	523758.51	5182888.85
727	523725.02	5182857.87
728	523731.07	5182852.04
722	523737.40	5182846.05

### 3. Режим использования территории объекта культурного наследия

На территории объекта культурного наследия запрещается строительство объектов капитального строительства и увеличение объемно-пространственных характеристик существующих на территории памятника или ансамбля объектов капитального строительства; проведение земляных, строительных, мелиоративных и иных работ, за исключением работ по сохранению объекта культурного наследия или его отдельных элементов, сохранению историко-градостроительной или природной среды объекта культурного наследия.

На территории объекта культурного наследия разрешается ведение хозяйственной деятельности, не противоречащей требованиям обеспечения сохранности объекта культурного наследия и позволяющей обеспечить функционирование объекта культурного наследия в современных условиях.

Не допускается распространение наружной рекламы на объектах культурного наследия, включенных в единый государственный реестр объектов культурного наследия (памятников истории и культуры) народов Российской Федерации, а также на их территориях.

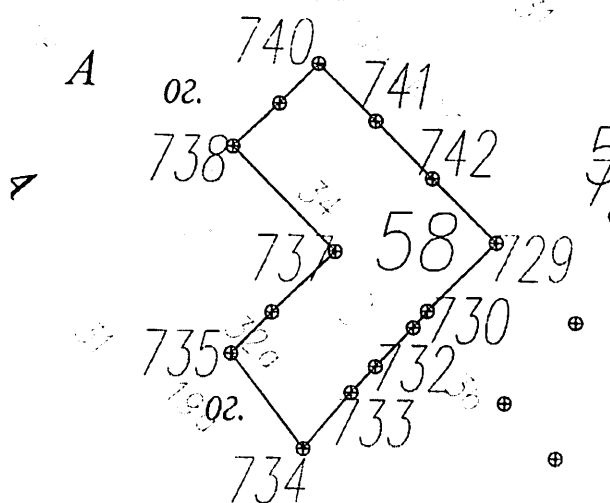
Требование о запрете распространения наружной рекламы не действует в отношении распространения наружной рекламы, содержащей исключительно информацию о проведении на объектах культурного наследия, их территориях театрально-зрелищных, культурно-просветительных и зрелищно-развлекательных мероприятий или исключительно информацию об указанных мероприятиях с одновременным упоминанием об определенном лице как о спонсоре конкретного мероприятия при условии, если такому упоминанию отведено не более чем десять процентов рекламной площади (пространств).

Приложение 4 к приказу Комитета  
по охране объектов культурного  
наследия области

от «03» 07 2019 г. № 6-0/01-07

Границы территории, координаты характерных (поворотных) точек границ территории, режим использования территории объекта культурного наследия регионального значения «Дом Кашечкиных, II пол. XIX в.», расположенного по адресу: г. Великий Устюг, ул. Водников, д. 34

1. Графическое описание местоположения границ территории объекта культурного наследия (карта-схема)



2. Координаты поворотных (характерных) точек границ территории объекта культурного наследия

Обозначение характерных точек границ	Координаты, м	
	X	Y
1	2	3
729	523553.34	5182996.88
730	523538.50	5182981.78
731	523534.88	5182978.68
732	523526.27	5182970.32

733	523520.60	5182964.91
734	523508.38	5182954.21
735	523529.34	5182938.14
736	523538.39	5182947.31
737	523551.61	5182961.47
738	523574.76	5182938.65
739	523584.19	5182949.06
740	523592.91	5182957.81
741	523580.18	5182970.51
742	523567.53	5182982.89
729	523553.34	5182996.88

### 3. Режим использования территории объекта культурного наследия

На территории объекта культурного наследия запрещается строительство объектов капитального строительства и увеличение объемно-пространственных характеристик существующих на территории памятника или ансамбля объектов капитального строительства; проведение земляных, строительных, мелиоративных и иных работ, за исключением работ по сохранению объекта культурного наследия или его отдельных элементов, сохранению историко-градостроительной или природной среды объекта культурного наследия.

На территории объекта культурного наследия разрешается ведение хозяйственной деятельности, не противоречащей требованиям обеспечения сохранности объекта культурного наследия и позволяющей обеспечить функционирование объекта культурного наследия в современных условиях.

Не допускается распространение наружной рекламы на объектах культурного наследия, включенных в единый государственный реестр объектов культурного наследия (памятников истории и культуры) народов Российской Федерации, а также на их территориях.

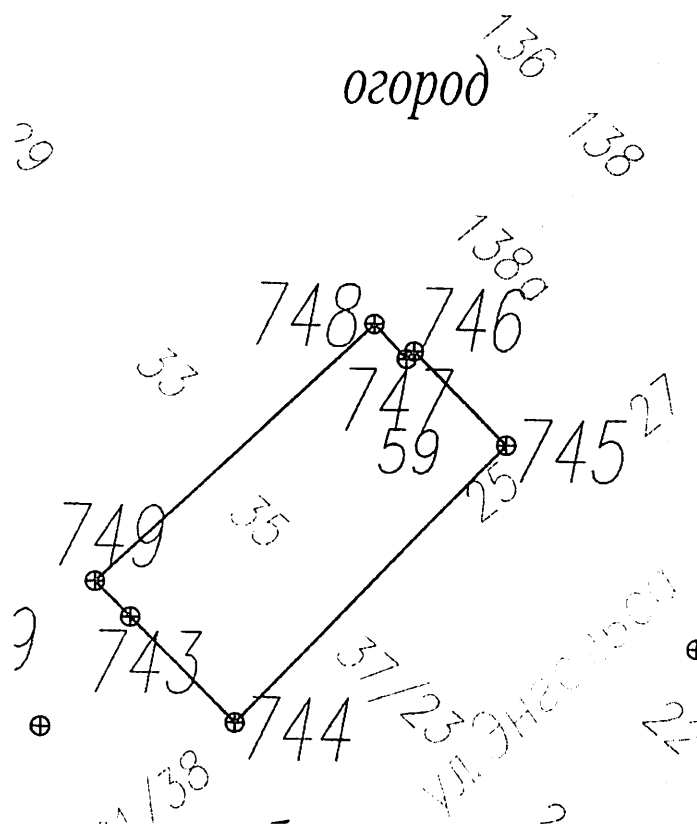
Требование о запрете распространения наружной рекламы не действует в отношении распространения наружной рекламы, содержащей исключительно информацию о проведении на объектах культурного наследия, их территориях театрально-зрелищных, культурно-просветительных и зрелищно-развлекательных мероприятий или исключительно информацию об указанных мероприятиях с одновременным упоминанием об определенном лице как о спонсоре конкретного мероприятия при условии, если такому упоминанию отведено не более чем десять процентов рекламной площади (пространств).

Приложение 5 к приказу Комитета  
по охране объектов культурного  
наследия области

от «03» 07 2019 г. № 6-0/01-07

Границы территории, координаты характерных (поворотных) точек границ территории, режим использования территории объекта культурного наследия регионального значения «Дом жилой, II пол. XIX в.», расположенного по адресу: г. Великий Устюг, ул. Водников, д. 35

1. Графическое описание местоположения границ территории объекта культурного наследия (карта-схема)



2. Координаты поворотных (характерных) точек границ территории объекта культурного наследия

Обозначение характерных точек границ	Координаты, м	
	X	Y
1	2	3
743	523553.39	5183028.56
744	523536.21	5183045.39
745	523580.84	5183089.55
746	523596.09	5183074.71
747	523594.87	5183073.51
748	523600.52	5183068.26
749	523559.15	5183022.91
743	523553.39	5183028.56

### 3. Режим использования территории объекта культурного наследия

На территории объекта культурного наследия запрещается строительство объектов капитального строительства и увеличение объемно-пространственных характеристик существующих на территории памятника или ансамбля объектов капитального строительства; проведение земляных, строительных, мелиоративных и иных работ, за исключением работ по сохранению объекта культурного наследия или его отдельных элементов, сохранению историко-градостроительной или природной среды объекта культурного наследия.

На территории объекта культурного наследия разрешается ведение хозяйственной деятельности, не противоречащей требованиям обеспечения сохранности объекта культурного наследия и позволяющей обеспечить функционирование объекта культурного наследия в современных условиях.

Не допускается распространение наружной рекламы на объектах культурного наследия, включенных в единый государственный реестр объектов культурного наследия (памятников истории и культуры) народов Российской Федерации, а также на их территориях.

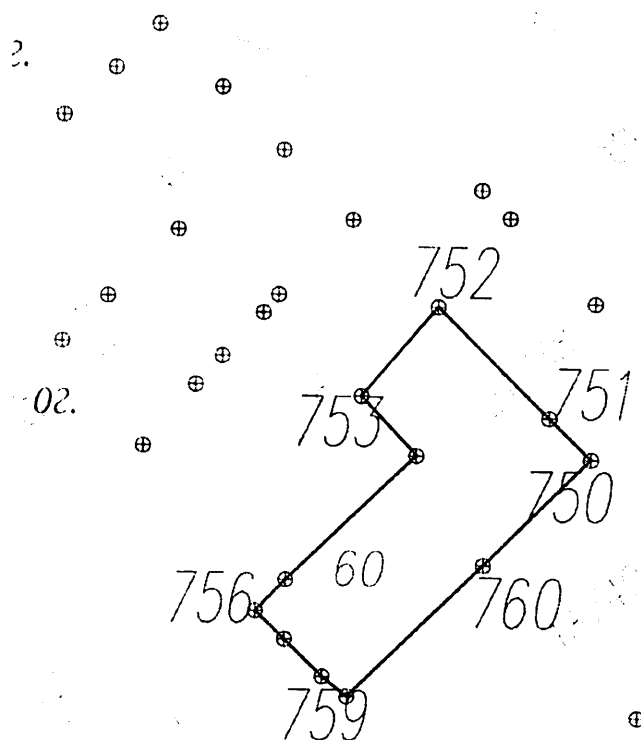
Требование о запрете распространения наружной рекламы не действует в отношении распространения наружной рекламы, содержащей исключительно информацию о проведении на объектах культурного наследия, их территориях театрально-зрелищных, культурно-просветительных и зрелищно-развлекательных мероприятий или исключительно информацию об указанных мероприятиях с одновременным упоминанием об определенном лице как о спонсоре конкретного мероприятия при условии, если такому упоминанию отведено не более чем десять процентов рекламной площади (пространства).

Приложение 6 к приказу Комитета  
по охране объектов культурного  
наследия области

от «03» 07 2019 г. № 6-01/07

Границы территории, координаты характерных (поворотных) точек границ территории, режим использования территории объекта культурного наследия регионального значения «Дом Жигаловых, нач. XIX в.», расположенного по адресу: г. Великий Устюг, ул. Водников, д. 38

1. Графическое описание местоположения границ территории объекта культурного наследия (карта-схема)



2. Координаты поворотных (характерных) точек границ территории объекта культурного наследия



Обозначение характерных точек границ	Координаты, м	
	X	Y
1	2	3
750	523505.02	5183044.35
751	523513.39	5183036.13
752	523535.81	5183014.10
753	523518.07	5182998.53
754	523506.04	5183009.65
755	523481.30	5182982.99
756	523475.11	5182976.80
757	523469.40	5182982.70
758	523461.83	5182990.34
759	523457.81	5182995.36
760	523483.92	5183022.87
750	523505.02	5183044.35

### 3. Режим использования территории объекта культурного наследия

На территории объекта культурного наследия запрещается строительство объектов капитального строительства и увеличение объемно-пространственных характеристик существующих на территории памятника или ансамбля объектов капитального строительства; проведение земляных, строительных, мелиоративных и иных работ, за исключением работ по сохранению объекта культурного наследия или его отдельных элементов, сохранению историко-градостроительной или природной среды объекта культурного наследия.

На территории объекта культурного наследия разрешается ведение хозяйственной деятельности, не противоречащей требованиям обеспечения сохранности объекта культурного наследия и позволяющей обеспечить функционирование объекта культурного наследия в современных условиях.

Не допускается распространение наружной рекламы на объектах культурного наследия, включенных в единый государственный реестр объектов культурного наследия (памятников истории и культуры) народов Российской Федерации, а также на их территориях.

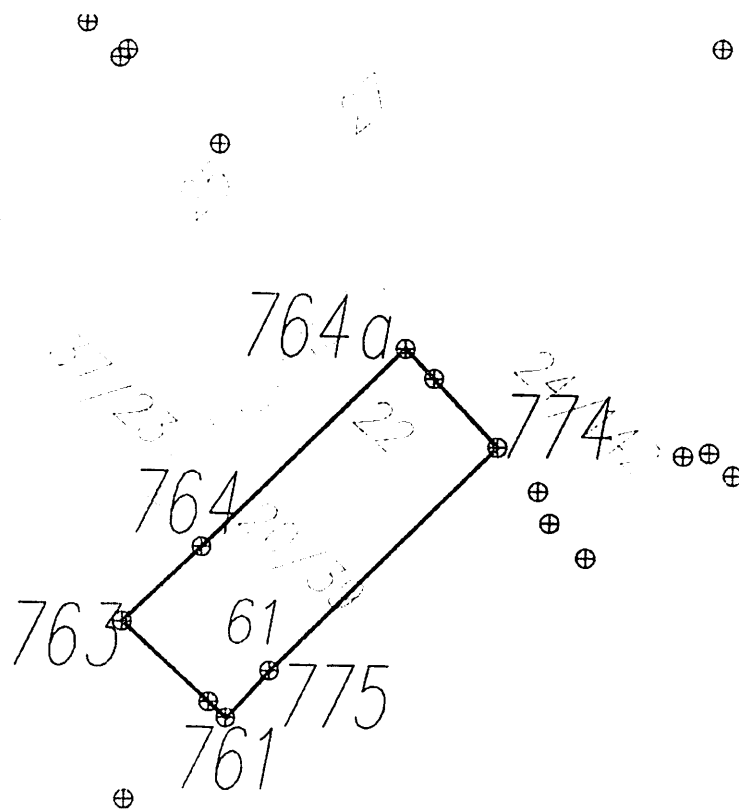
Требование о запрете распространения наружной рекламы не действует в отношении распространения наружной рекламы, содержащей исключительно информацию о проведении на объектах культурного наследия, их территориях театрально-зрелищных, культурно-просветительных и зрелищно-развлекательных мероприятий или исключительно информацию об указанных мероприятиях с одновременным упоминанием об определенном лице как о спонсоре конкретного мероприятия при условии, если такому упоминанию отведено не более чем десять процентов рекламной площади (пространства).

Приложение 7 к приказу Комитета  
по охране объектов культурного  
наследия области

от «03» 07 2019 г. № 6-0/01-07

Границы территории, координаты характерных (поворотных) точек  
границ территории, режим использования территории объекта культурного  
наследия регионального значения «Церковно-приходская школа,  
II пол. XIX в.», расположенного по адресу: г. Великий Устюг,  
ул. Водников, д. 39

1. Графическое описание местоположения границ территории объекта  
культурного наследия (карта-схема)



2. Координаты поворотных (характерных) точек границ территории объекта  
культурного наследия

Обозначение характерных точек границ	Координаты, м	
	X	Y
1	2	3
761	523488.69	5183090.38
762	523491.30	5183087.58
763	523504.27	5183073.69
764	523516.19	5183086.53
764a	523547.93	5183119.77
764б	523543.04	5183124.44
774	523531.95	5183134.68
775	523496.18	5183097.56
761	523488.69	5183090.38

### 3. Режим использования территории объекта культурного наследия

На территории объекта культурного наследия запрещается строительство объектов капитального строительства и увеличение объемно-пространственных характеристик существующих на территории памятника или ансамбля объектов капитального строительства; проведение земляных, строительных, мелиоративных и иных работ, за исключением работ по сохранению объекта культурного наследия или его отдельных элементов, сохранению историко-градостроительной или природной среды объекта культурного наследия.

На территории объекта культурного наследия разрешается ведение хозяйственной деятельности, не противоречащей требованиям обеспечения сохранности объекта культурного наследия и позволяющей обеспечить функционирование объекта культурного наследия в современных условиях.

Не допускается распространение наружной рекламы на объектах культурного наследия, включенных в единый государственный реестр объектов культурного наследия (памятников истории и культуры) народов Российской Федерации, а также на их территориях.

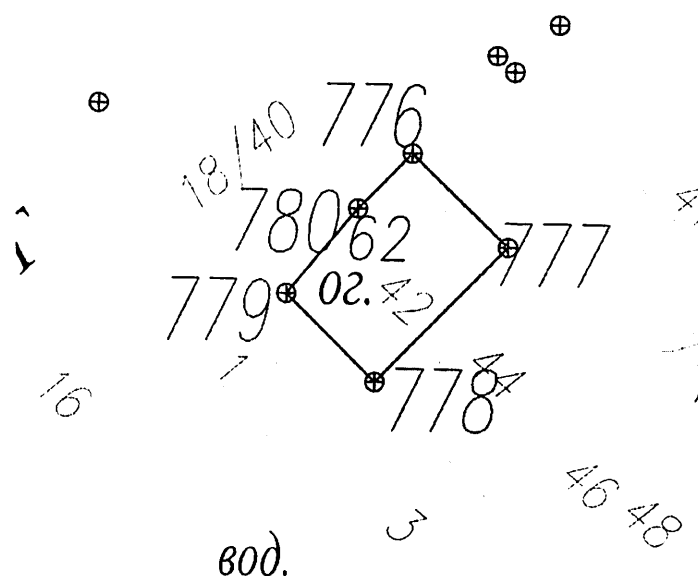
Требование о запрете распространения наружной рекламы не действует в отношении распространения наружной рекламы, содержащей исключительно информацию о проведении на объектах культурного наследия, их территориях театрально-зрелищных, культурно-просветительных и зрелищно-развлекательных мероприятий или исключительно информацию об указанных мероприятиях с одновременным упоминанием об определенном лице как о спонсоре конкретного мероприятия при условии, если такому упоминанию отведено не более чем десять процентов рекламной площади (пространства).

Приложение 8 к приказу Комитета  
по охране объектов культурного  
наследия области

от «03» 07 2019 г. № 60/01-07

Границы территории, координаты характерных (поворотных) точек границ территории, режим использования территории объекта культурного наследия регионального значения «Дом жилой, II пол. XIX в.», расположенного по адресу: г. Великий Устюг, ул. Водников, д. 42

1. Графическое описание местоположения границ территории объекта культурного наследия (карта-схема)



2. Координаты поворотных (характерных) точек границ территории объекта культурного наследия

Обозначение характерных точек границ	Координаты, м	
	X	Y
1	2	3
776	523475.64	5183073.91
777	523460.37	5183089.21

778	523438.80	5183067.69
779	523453.14	5183053.31
780	523466.77	5183065.06
776	523475.64	5183073.91

### 3. Режим использования территории объекта культурного наследия

На территории объекта культурного наследия запрещается строительство объектов капитального строительства и увеличение объемно-пространственных характеристик существующих на территории памятника или ансамбля объектов капитального строительства; проведение земляных, строительных, мелиоративных и иных работ, за исключением работ по сохранению объекта культурного наследия или его отдельных элементов, сохранению историко-градостроительной или природной среды объекта культурного наследия.

На территории объекта культурного наследия разрешается ведение хозяйственной деятельности, не противоречащей требованиям обеспечения сохранности объекта культурного наследия и позволяющей обеспечить функционирование объекта культурного наследия в современных условиях.

Не допускается распространение наружной рекламы на объектах культурного наследия, включенных в единый государственный реестр объектов культурного наследия (памятников истории и культуры) народов Российской Федерации, а также на их территориях.

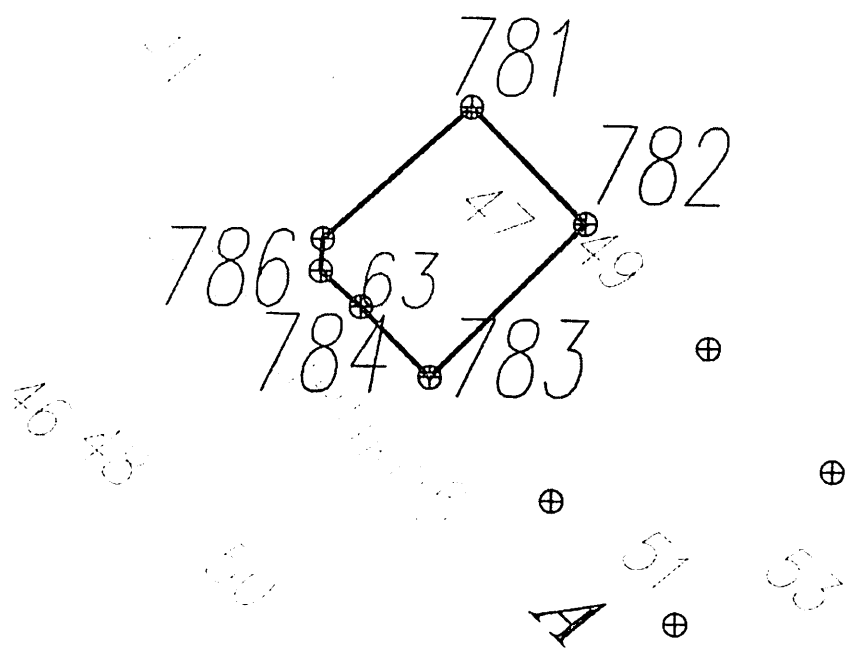
Требование о запрете распространения наружной рекламы не действует в отношении распространения наружной рекламы, содержащей исключительно информацию о проведении на объектах культурного наследия, их территориях театрально-зрелищных, культурно-просветительных и зрелищно-развлекательных мероприятий или исключительно информацию об указанных мероприятиях с одновременным упоминанием об определенном лице как о спонсоре конкретного мероприятия при условии, если такому упоминанию отведено не более чем десять процентов рекламной площади (пространств).

Приложение 9 к приказу Комитета  
по охране объектов культурного  
наследия области

от «03» 07 2019 г. №60/01-07

Границы территории, координаты характерных (поворотных) точек  
границ территории, режим использования территории объекта культурного  
наследия регионального значения «Дом Мосеевых, II пол. XIX в.»,  
расположенного по адресу: г. Великий Устюг, ул. Водников, д. 47

1. Графическое описание местоположения границ территории объекта  
культурного наследия (карта-схема)



2. Координаты поворотных (характерных) точек границ территории объекта  
культурного наследия

Обозначение характерных точек границ	Координаты, м	
	X	Y
1	2	3
781	523461.10	5183158.95
782	523445.93	5183173.75
783	523426.11	5183153.36
784	523435.30	5183144.30
785	523439.97	5183139.06
786	523444.12	5183139.31
781	523461.10	5183158.95

### 3. Режим использования территории объекта культурного наследия

На территории объекта культурного наследия запрещается строительство объектов капитального строительства и увеличение объемно-пространственных характеристик существующих на территории памятника или ансамбля объектов капитального строительства; проведение земляных, строительных, мелиоративных и иных работ, за исключением работ по сохранению объекта культурного наследия или его отдельных элементов, сохранению историко-градостроительной или природной среды объекта культурного наследия.

На территории объекта культурного наследия разрешается ведение хозяйственной деятельности, не противоречащей требованиям обеспечения сохранности объекта культурного наследия и позволяющей обеспечить функционирование объекта культурного наследия в современных условиях.

Не допускается распространение наружной рекламы на объектах культурного наследия, включенных в единый государственный реестр объектов культурного наследия (памятников истории и культуры) народов Российской Федерации, а также на их территориях.

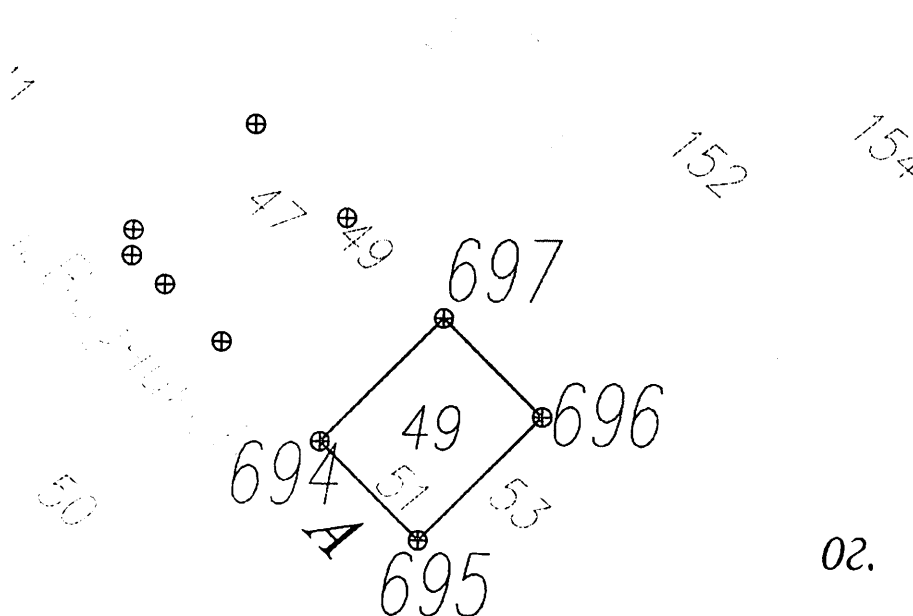
Требование о запрете распространения наружной рекламы не действует в отношении распространения наружной рекламы, содержащей исключительно информацию о проведении на объектах культурного наследия, их территориях театрально-зрелищных, культурно-просветительных и зрелищно-развлекательных мероприятий или исключительно информацию об указанных мероприятиях с одновременным упоминанием об определенном лице как о спонсоре конкретного мероприятия при условии, если такому упоминанию отведено не более чем десять процентов рекламной площади (пространства).

Приложение 10 к приказу Комитета  
по охране объектов культурного  
наследия области

от «03» 07 2019 г. № 60/01-07

Границы территории, координаты характерных (поворотных) точек границ территории, режим использования территории объекта культурного наследия регионального значения «Дом, где в 1896 - 1969 гг. жил мастер «мороза по жести» Сосновский Пантелеймон Антонович (1875 – 1972 гг.)», расположенного по адресу: г. Великий Устюг, ул. Водников, д. 51

1. Графическое описание местоположения границ территории объекта культурного наследия (карта-схема)



2. Координаты поворотных (характерных) точек границ территории объекта культурного наследия



Обозначение характерных точек границ	Координаты, м	
	X	Y
1	2	3
694	523410.07	5183169.28
695	523394.00	5183185.17
696	523413.75	5183205.40
697	523429.76	5183189.54
694	523410.07	5183169.28

### 3. Режим использования территории объекта культурного наследия

На территории объекта культурного наследия запрещается строительство объектов капитального строительства и увеличение объемно-пространственных характеристик существующих на территории памятника или ансамбля объектов капитального строительства; проведение земляных, строительных, мелиоративных и иных работ, за исключением работ по сохранению объекта культурного наследия или его отдельных элементов, сохранению историко-градостроительной или природной среды объекта культурного наследия.

На территории объекта культурного наследия разрешается ведение хозяйственной деятельности, не противоречащей требованиям обеспечения сохранности объекта культурного наследия и позволяющей обеспечить функционирование объекта культурного наследия в современных условиях.

Не допускается распространение наружной рекламы на объектах культурного наследия, включенных в единый государственный реестр объектов культурного наследия (памятников истории и культуры) народов Российской Федерации, а также на их территориях.

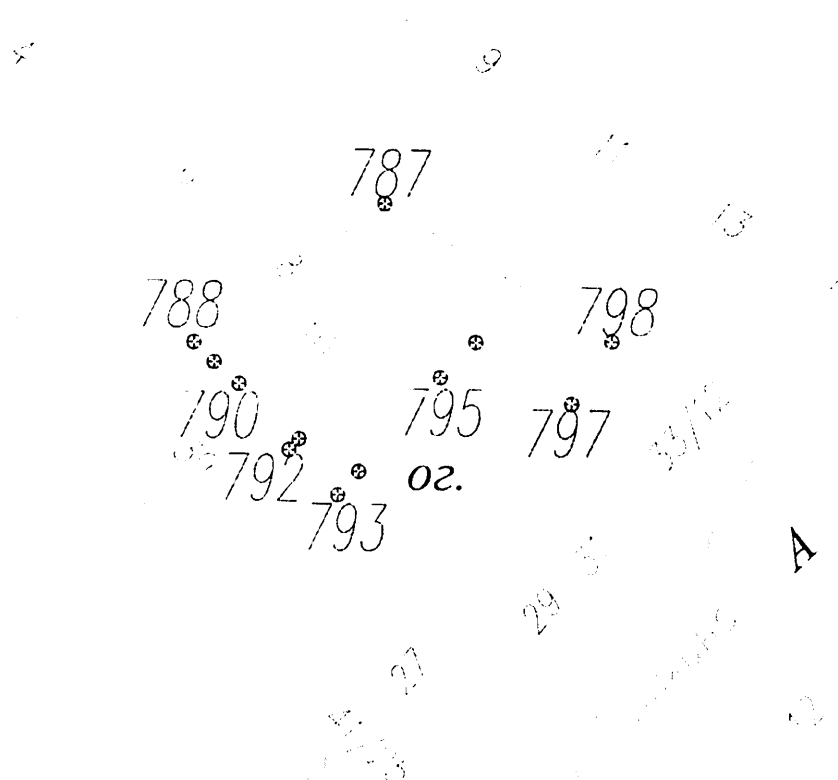
Требование о запрете распространения наружной рекламы не действует в отношении распространения наружной рекламы, содержащей исключительно информацию о проведении на объектах культурного наследия, их территориях театрально-зрелищных, культурно-просветительных и зрелищно-развлекательных мероприятий или исключительно информацию об указанных мероприятиях с одновременным упоминанием об определенном лице как о спонсоре конкретного мероприятия при условии, если такому упоминанию отведено не более чем десять процентов рекламной площади (пространства).

Приложение 11 к приказу Комитета  
по охране объектов культурного  
наследия области

от «03» 07 2019 г. № 60/04-07

Границы территории, координаты характерных (поворотных) точек границ территории, режим использования территории объекта культурного наследия регионального значения «Дом жилой, нач. XX в.», расположенного по адресу: г. Великий Устюг, ул. Герцена, д. 10

1. Графическое описание местоположения границ территории объекта культурного наследия (карта-схема)



2. Координаты поворотных (характерных) точек границ территории объекта культурного наследия

Обозначение характерных точек границ	Координаты, м	
	X	Y
1	2	3
787	525567.12	5181661.32

788	525537.42	5181619.58
789	525533.12	5181623.94
790	525528.44	5181629.36
791	525516.45	5181642.44
792	525514.09	5181640.27
793	525504.36	5181650.89
794	525509.41	5181655.52
795	525529.56	5181673.45
796	525537.15	5181681.19
797	525523.72	5181701.92
798	525537.20	5181710.63
787	525567.12	5181661.32

### 3. Режим использования территории объекта культурного наследия

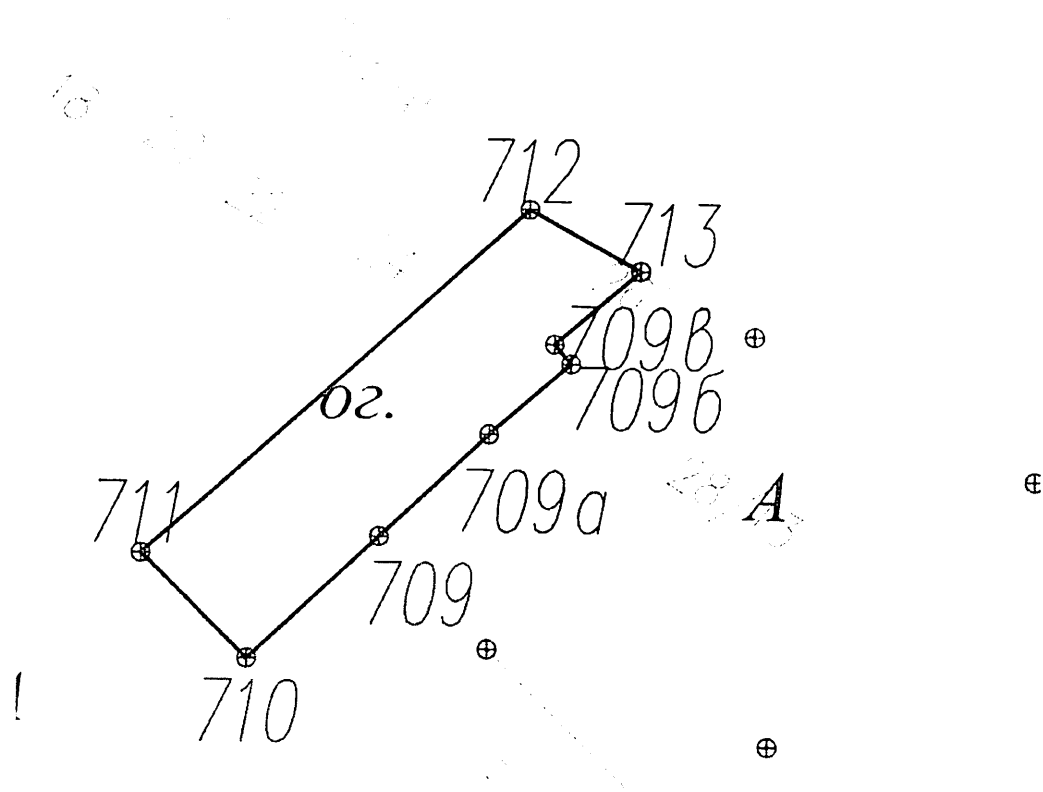
На территории объекта культурного наследия запрещается строительство объектов капитального строительства и увеличение объемно-пространственных характеристик существующих на территории памятника или ансамбля объектов капитального строительства; проведение земляных, строительных, мелиоративных и иных работ, за исключением работ по сохранению объекта культурного наследия или его отдельных элементов, сохранению историко-градостроительной или природной среды объекта культурного наследия.

На территории объекта культурного наследия разрешается ведение хозяйственной деятельности, не противоречащей требованиям обеспечения сохранности объекта культурного наследия и позволяющей обеспечить функционирование объекта культурного наследия в современных условиях.

Не допускается распространение наружной рекламы на объектах культурного наследия, включенных в единый государственный реестр объектов культурного наследия (памятников истории и культуры) народов Российской Федерации, а также на их территориях.

Требование о запрете распространения наружной рекламы не действует в отношении распространения наружной рекламы, содержащей исключительно информацию о проведении на объектах культурного наследия, их территориях театрально-зрелищных, культурно-просветительных и зрелищно-развлекательных мероприятий или исключительно информацию об указанных мероприятиях с одновременным упоминанием об определенном лице как о спонсоре конкретного мероприятия при условии, если такому упоминанию отведено не более чем десять процентов рекламной площади (пространства).

1. Графическое описание местоположения границ территории объекта культурного наследия (карта-схема)



Обозначение характерных точек границ	Координаты, м	
	X	Y
1	2	3
713	525420.31	5181911.24
712	525430.40	5181893.38

711	525375.36	5181830.25
710	525358.33	5181847.08
709a	525394.21	5181886.61
709б	525405.42	5181900.00
709в	525408.60	5181897.33
713	525420.31	5181911.24

### 3. Режим использования территории объекта культурного наследия

На территории объекта культурного наследия запрещается строительство объектов капитального строительства и увеличение объемно-пространственных характеристик существующих на территории памятника или ансамбля объектов капитального строительства; проведение земляных, строительных, мелиоративных и иных работ, за исключением работ по сохранению объекта культурного наследия или его отдельных элементов, сохранению историко-градостроительной или природной среды объекта культурного наследия.

На территории объекта культурного наследия разрешается ведение хозяйственной деятельности, не противоречащей требованиям обеспечения сохранности объекта культурного наследия и позволяющей обеспечить функционирование объекта культурного наследия в современных условиях.

Не допускается распространение наружной рекламы на объектах культурного наследия, включенных в единый государственный реестр объектов культурного наследия (памятников истории и культуры) народов Российской Федерации, а также на их территориях.

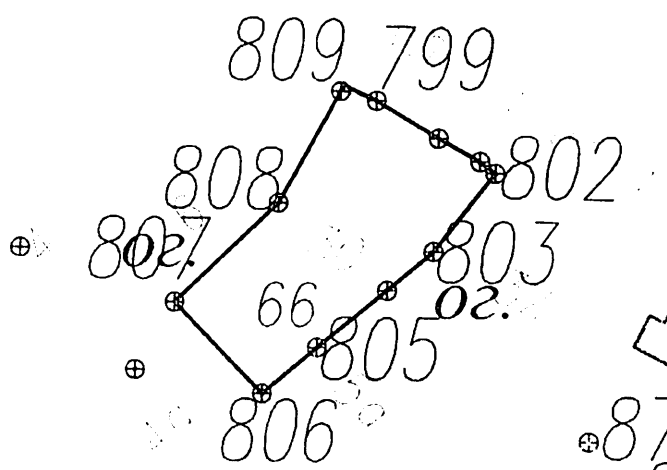
Требование о запрете распространения наружной рекламы не действует в отношении распространения наружной рекламы, содержащей исключительно информацию о проведении на объектах культурного наследия, их территориях театрально-зрелищных, культурно-просветительных и зрелищно-развлекательных мероприятий или исключительно информацию об указанных мероприятиях с одновременным упоминанием об определенном лице как о спонсоре конкретного мероприятия при условии, если такому упоминанию отведено не более чем десять процентов рекламной площади (пространства).

Приложение 13 к приказу Комитета  
по охране объектов культурного  
наследия области

от «03» 07 2019 г. № 6-0/01-07

Границы территории, координаты характерных (поворотных) точек границ территории, режим использования территории объекта культурного наследия регионального значения «Дом Томашевских, I пол. XIX в.», расположенного по адресу: г. Великий Устюг, ул. Герцена, д. 30

1. Графическое описание местоположения границ территории объекта культурного наследия (карта-схема)



2. Координаты поворотных (характерных) точек границ территории объекта культурного наследия

Обозначение характерных точек границ	Координаты, м	
	X	Y
1	2	3
799	525282.59	5182141.53

800	525276.50	5182151.50
801	525272.76	5182158.13
802	525270.85	5182160.57
803	525258.16	5182150.66
804	525251.91	5182143.18
805	525242.88	5182131.73
806	525235.46	5182122.73
807	525250.23	5182108.52
808	525266.19	5182125.51
809	525285.12	5182136.26
799	525282.59	5182141.53

### 3. Режим использования территории объекта культурного наследия

На территории объекта культурного наследия запрещается строительство объектов капитального строительства и увеличение объемно-пространственных характеристик существующих на территории памятника или ансамбля объектов капитального строительства; проведение земляных, строительных, мелиоративных и иных работ, за исключением работ по сохранению объекта культурного наследия или его отдельных элементов, сохранению историко-градостроительной или природной среды объекта культурного наследия.

На территории объекта культурного наследия разрешается ведение хозяйственной деятельности, не противоречащей требованиям обеспечения сохранности объекта культурного наследия и позволяющей обеспечить функционирование объекта культурного наследия в современных условиях.

Не допускается распространение наружной рекламы на объектах культурного наследия, включенных в единый государственный реестр объектов культурного наследия (памятников истории и культуры) народов Российской Федерации, а также на их территориях.

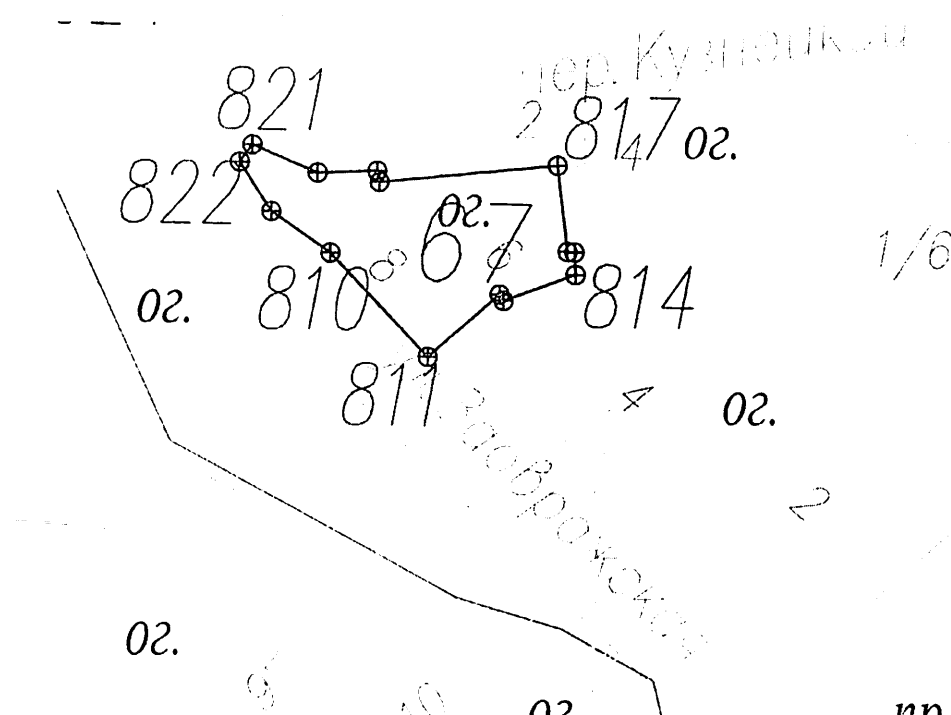
Требование о запрете распространения наружной рекламы не действует в отношении распространения наружной рекламы, содержащей исключительно информацию о проведении на объектах культурного наследия, их территориях театрально-зрелищных, культурно-просветительных и зрелищно-развлекательных мероприятий или исключительно информацию об указанных мероприятиях с одновременным упоминанием об определенном лице как о спонсоре конкретного мероприятия при условии, если такому упоминанию отведено не более чем десять процентов рекламной площади (пространства).

Приложение 14 к приказу Комитета  
по охране объектов культурного  
наследия области

от «03» 07 2019 г. № 01/01-07

Границы территории, координаты характерных (поворотных) точек границ территории, режим использования территории объекта культурного наследия регионального значения «Флигель дома Коробейникова, 1894 г.», расположенного по адресу: г. Великий Устюг, ул. Заовражская, д. 8

1. Графическое описание местоположения границ территории объекта культурного наследия (карта-схема)



2. Координаты поворотных (характерных) точек границ территории объекта культурного наследия

Обозначение характерных точек границ	Координаты, м	
	X	Y
1	2	3
810	524644.54	5182605.82
811	524627.78	5182621.65
812	524637.77	5182633.43



813	524636.76	5182634.06
814	524640.88	5182645.75
815	524644.50	5182645.57
816	524644.59	5182644.47
817	524658.49	5182642.86
818	524655.88	5182613.84
819	524657.69	5182613.47
820	524657.43	5182603.75
821	524661.98	5182593.26
822	524659.19	5182591.22
823	524651.21	5182596.28
810	524644.54	5182605.82

### 3. Режим использования территории объекта культурного наследия

На территории объекта культурного наследия запрещается строительство объектов капитального строительства и увеличение объемно-пространственных характеристик существующих на территории памятника или ансамбля объектов капитального строительства; проведение земляных, строительных, мелиоративных и иных работ, за исключением работ по сохранению объекта культурного наследия или его отдельных элементов, сохранению историко-градостроительной или природной среды объекта культурного наследия.

На территории объекта культурного наследия разрешается ведение хозяйственной деятельности, не противоречащей требованиям обеспечения сохранности объекта культурного наследия и позволяющей обеспечить функционирование объекта культурного наследия в современных условиях.

Не допускается распространение наружной рекламы на объектах культурного наследия, включенных в единый государственный реестр объектов культурного наследия (памятников истории и культуры) народов Российской Федерации, а также на их территориях.

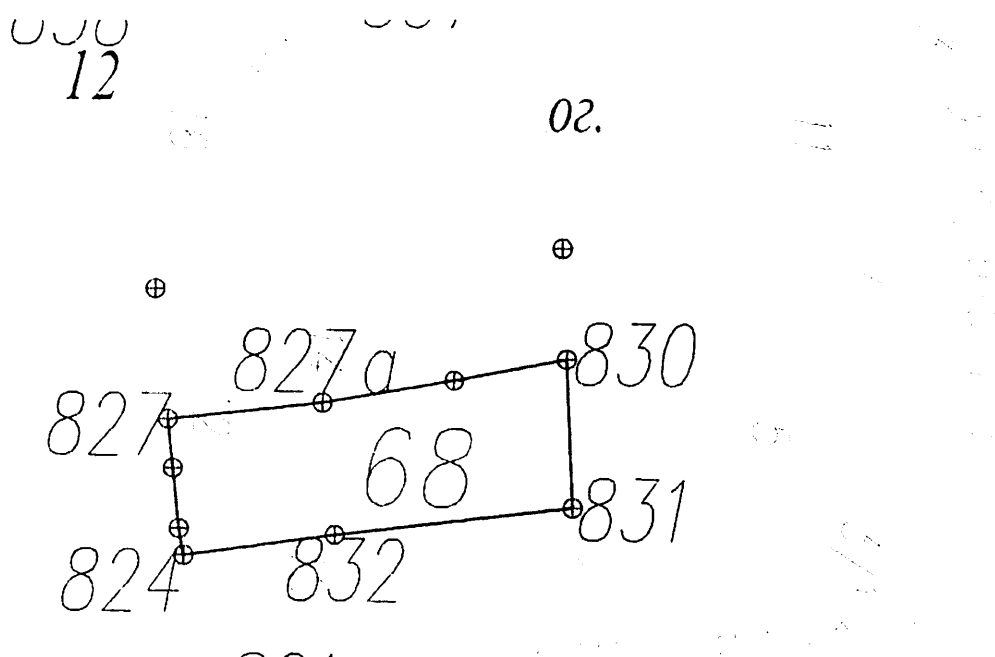
Требование о запрете распространения наружной рекламы не действует в отношении распространения наружной рекламы, содержащей исключительно информацию о проведении на объектах культурного наследия, их территориях театрально-зрелищных, культурно-просветительных и зрелищно-развлекательных мероприятий или исключительно информацию об указанных мероприятиях с одновременным упоминанием об определенном лице как о спонсоре конкретного мероприятия при условии, если такому упоминанию отведено не более чем десять процентов рекламной площади (пространства).

Приложение 15 к приказу Комитета  
по охране объектов культурного  
наследия области

от «03» 07 2019 г. № 6-0/0407

Границы территории, координаты характерных (поворотных) точек границ территории, режим использования территории объекта культурного наследия регионального значения «Дом жилой, II пол. XIX в.», расположенного по адресу: г. Великий Устюг, ул. Заовражская, д. 12

1. Графическое описание местоположения границ территории объекта культурного наследия (карта-схема)



2. Координаты поворотных (характерных) точек границ территории объекта культурного наследия

Обозначение характерных точек границ	Координаты, м	
	X	Y
1	2	3
824	524690.39	5182580.50
832	524693.55	5182604.96
831	524697.73	5182643.55

830	524721.66	5182642.68
827б	524718.24	5182624.22
827а	524714.83	5182603.00
827	524712.28	5182578.07
826	524704.40	5182578.83
825	524694.70	5182579.77
824	524690.39	5182580.50

### 3. Режим использования территории объекта культурного наследия

На территории объекта культурного наследия запрещается строительство объектов капитального строительства и увеличение объемно-пространственных характеристик существующих на территории памятника или ансамбля объектов капитального строительства; проведение земляных, строительных, мелиоративных и иных работ, за исключением работ по сохранению объекта культурного наследия или его отдельных элементов, сохранению историко-градостроительной или природной среды объекта культурного наследия.

На территории объекта культурного наследия разрешается ведение хозяйственной деятельности, не противоречащей требованиям обеспечения сохранности объекта культурного наследия и позволяющей обеспечить функционирование объекта культурного наследия в современных условиях.

Не допускается распространение наружной рекламы на объектах культурного наследия, включенных в единый государственный реестр объектов культурного наследия (памятников истории и культуры) народов Российской Федерации, а также на их территориях.

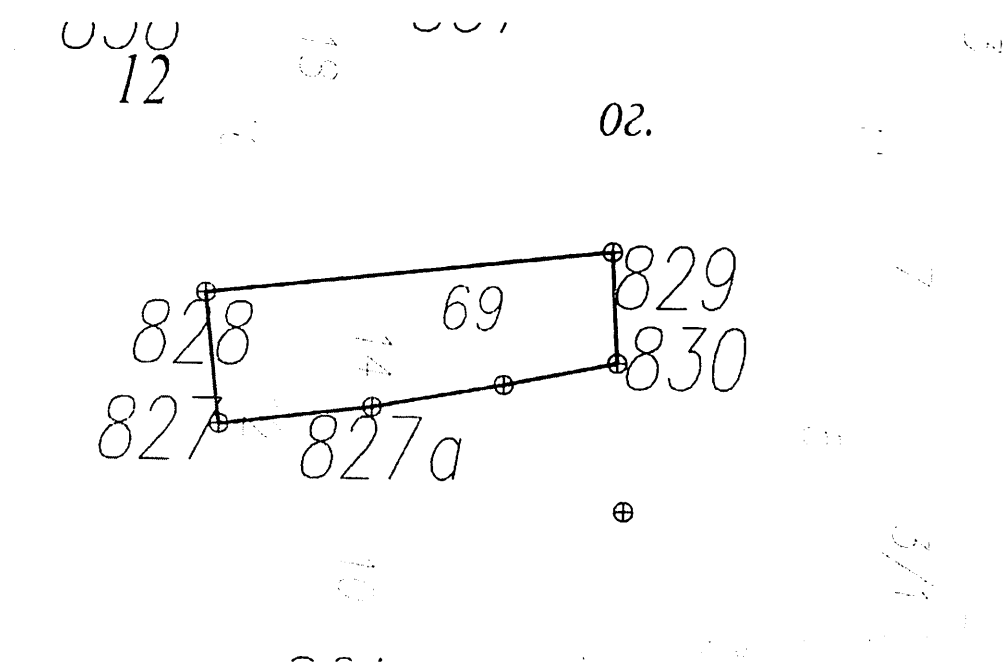
Требование о запрете распространения наружной рекламы не действует в отношении распространения наружной рекламы, содержащей исключительно информацию о проведении на объектах культурного наследия, их территориях театрально-зрелищных, культурно-просветительных и зрелищно-развлекательных мероприятий или исключительно информацию об указанных мероприятиях с одновременным упоминанием об определенном лице как о спонсоре конкретного мероприятия при условии, если такому упоминанию отведено не более чем десять процентов рекламной площади (пространств).

Приложение 16 к приказу Комитета  
по охране объектов культурного  
наследия области

от «03» 07 2019 г. № 60/0107

Границы территории, координаты характерных (поворотных) точек границ территории, режим использования территории объекта культурного наследия регионального значения «Дом Шибикова, 1900 г.», расположенного по адресу: г. Великий Устюг, ул. Заовражская, д. 14

1. Графическое описание местоположения границ территории объекта культурного наследия (карта-схема)



2. Координаты поворотных (характерных) точек границ территории объекта культурного наследия

Обозначение характерных точек границ	Координаты, м	
	X	Y
1	2	3
827	524712.28	5182578.07
828	524733.35	5182576.08

829	524739.60	5182642.03
830	524721.66	5182642.68
8276	524718.28	5182624.45
827a	524714.83	5182603.00
827	524712.28	5182578.07

### 3. Режим использования территории объекта культурного наследия

На территории объекта культурного наследия запрещается строительство объектов капитального строительства и увеличение объемно-пространственных характеристик существующих на территории памятника или ансамбля объектов капитального строительства; проведение земляных, строительных, мелиоративных и иных работ, за исключением работ по сохранению объекта культурного наследия или его отдельных элементов, сохранению историко-градостроительной или природной среды объекта культурного наследия.

На территории объекта культурного наследия разрешается ведение хозяйственной деятельности, не противоречащей требованиям обеспечения сохранности объекта культурного наследия и позволяющей обеспечить функционирование объекта культурного наследия в современных условиях.

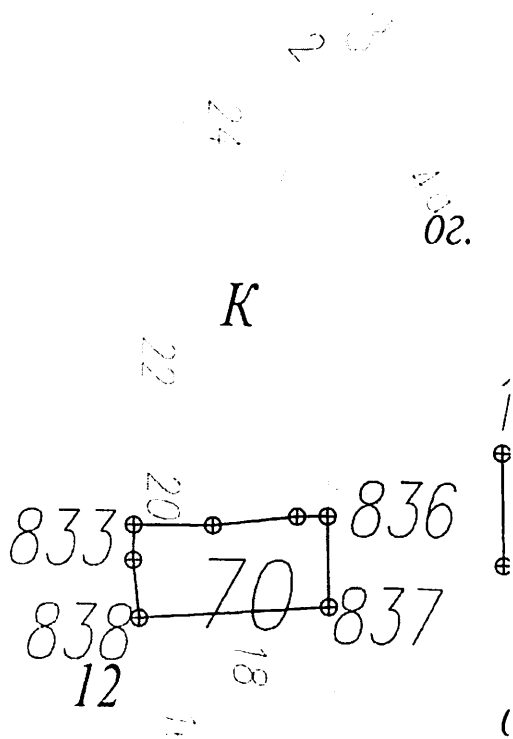
Не допускается распространение наружной рекламы на объектах культурного наследия, включенных в единый государственный реестр объектов культурного наследия (памятников истории и культуры) народов Российской Федерации, а также на их территориях.

Требование о запрете распространения наружной рекламы не действуют в отношении распространения наружной рекламы, содержащей исключительно информацию о проведении на объектах культурного наследия, их территориях театрално-зрелищных, культурно-просветительных и зрелищно-развлекательных мероприятий или исключительно информацию об указанных мероприятиях с одновременным упоминанием об определенном лице как о спонсоре конкретного мероприятия при условии, если такому упоминанию отведено не более чем десять процентов рекламной площади (пространств).

Приложение 17 к приказу Комитета  
по охране объектов культурного  
наследия области  
от «03» 07 2019 г. № 6-0/01-07

Границы территории, координаты характерных (поворотных) точек границ территории, режим использования территории объекта культурного наследия регионального значения «Дом жилой, II пол. XIX в.», расположенного по адресу: г. Великий Устюг, ул. Заовражская, д. 20

1. Графическое описание местоположения границ территории объекта культурного наследия (карта-схема)



2. Координаты поворотных (характерных) точек границ территории объекта культурного наследия

Обозначение характерных точек границ	Координаты, м	
	X	Y
1	2	3
833	524796.78	5182572.69
834	524796.68	5182587.37

835	524798.30	5182602.88
836	524798.36	5182608.47
837	524781.92	5182608.72
838	524779.93	5182573.77
839	524790.39	5182572.64
833	524796.78	5182572.69

### 3. Режим использования территории объекта культурного наследия

На территории объекта культурного наследия запрещается строительство объектов капитального строительства и увеличение объемно-пространственных характеристик существующих на территории памятника или ансамбля объектов капитального строительства; проведение земляных, строительных, мелиоративных и иных работ, за исключением работ по сохранению объекта культурного наследия или его отдельных элементов, сохранению историко-градостроительной или природной среды объекта культурного наследия.

На территории объекта культурного наследия разрешается ведение хозяйственной деятельности, не противоречащей требованиям обеспечения сохранности объекта культурного наследия и позволяющей обеспечить функционирование объекта культурного наследия в современных условиях.

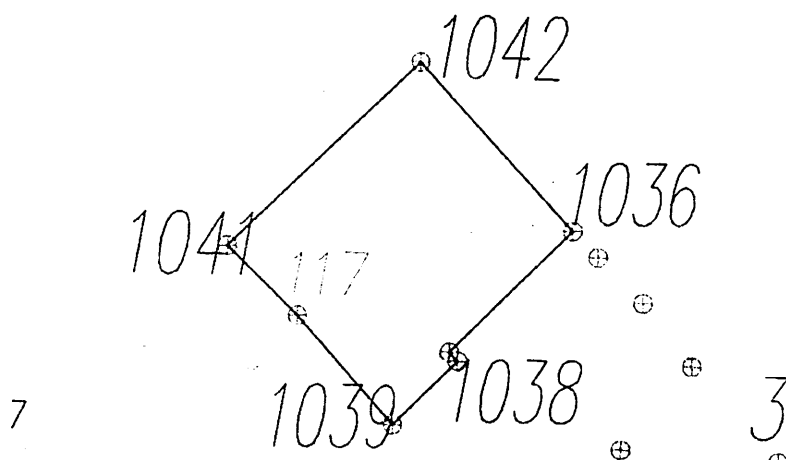
Не допускается распространение наружной рекламы на объектах культурного наследия, включенных в единый государственный реестр объектов культурного наследия (памятников истории и культуры) народов Российской Федерации, а также на их территориях.

Требование о запрете распространения наружной рекламы не действует в отношении распространения наружной рекламы, содержащей исключительно информацию о проведении на объектах культурного наследия, их территориях театрально-зрелищных, культурно-просветительных и зрелищно-развлекательных мероприятий или исключительно информацию об указанных мероприятиях с одновременным упоминанием об определенном лице как о спонсоре конкретного мероприятия при условии, если такому упоминанию отведено не более чем десять процентов рекламной площади (пространства).

Приложение 18 к приказу Комитета  
по охране объектов культурного  
наследия области  
от «03» 07 2019 г. № 6-0/0107

Границы территории, координаты характерных (поворотных) точек границ территории, режим использования территории объекта культурного наследия регионального значения «Дом Голицына, 1903 г.», расположенного по адресу: г. Великий Устюг, Комсомольская пл., 10/28

1. Графическое описание местоположения границ территории объекта культурного наследия (карта-схема)



2. Координаты поворотных (характерных) точек границ территории объекта культурного наследия

Обозначение характерных точек границ	Координаты, м	
	X	Y
1	2	3
1036	524771.76	5182459.04
1037	524752.43	5182439.22
1038	524750.97	5182440.52
1039	524740.83	5182429.97
1040	524743.44	5182427.66
1041	524769.62	5182403.08
1042	524799.17	5182434.64
1036	524771.76	5182459.04



### 3. Режим использования территории объекта культурного наследия

На территории объекта культурного наследия запрещается строительство объектов капитального строительства и увеличение объемно-пространственных характеристик существующих на территории памятника или ансамбля объектов капитального строительства; проведение земляных, строительных, мелиоративных и иных работ, за исключением работ по сохранению объекта культурного наследия или его отдельных элементов, сохранению историко-градостроительной или природной среды объекта культурного наследия.

На территории объекта культурного наследия разрешается ведение хозяйственной деятельности, не противоречащей требованиям обеспечения сохранности объекта культурного наследия и позволяющей обеспечить функционирование объекта культурного наследия в современных условиях.

Не допускается распространение наружной рекламы на объектах культурного наследия, включенных в единый государственный реестр объектов культурного наследия (памятников истории и культуры) народов Российской Федерации, а также на их территориях.

Требование о запрете распространения наружной рекламы не действует в отношении распространения наружной рекламы, содержащей исключительно информацию о проведении на объектах культурного наследия, их территориях театрально-зрелищных, культурно-просветительных и зрелищно-развлекательных мероприятий или исключительно информацию об указанных мероприятиях с одновременным упоминанием об определенном лице как о спонсоре конкретного мероприятия при условии, если такому упоминанию отведено не более чем десять процентов рекламной площади (пространства).

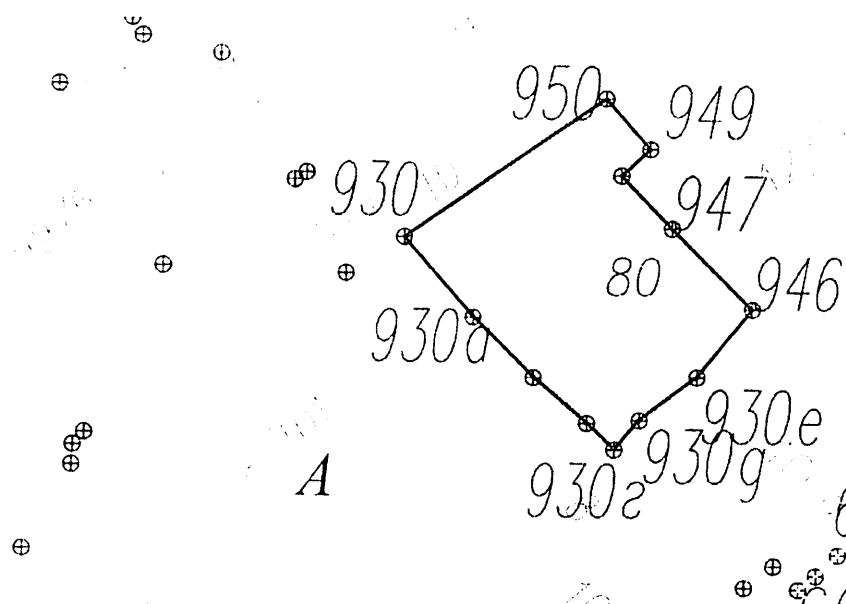
Приложение 19 к приказу Комитета  
по охране объектов культурного  
наследия области

от «03» 07 2019 г. №6-0/01-07

Границы территории, координаты характерных (поворотных) точек  
границ территории, режим использования территории объекта культурного  
наследия регионального значения

«Дом братьев Дербеневых, 1905 – 1910 гг.», расположенного по адресу:  
г. Великий Устюг, Красный пер., д. 10

1. Графическое описание местоположения границ территории объекта  
культурного наследия (карта-схема)



2. Координаты поворотных (характерных) точек границ территории объекта  
культурного наследия

Обозначение характерных точек границ	Координаты, м	
	X	Y
1	2	3
930	524719.33	5182184.78
930a	524704.36	5182197.80
930b	524692.85	5182209.13

930в	524684.24	5182219.13
930г	524679.20	5182224.24
930д	524684.71	5182228.95
930е	524692.71	5182239.65
946	524705.36	5182249.93
947	524720.51	5182235.19
948	524730.55	5182225.81
949	524735.53	5182231.14
950	524745.11	5182223.02
930	524719.33	5182184.78

### 3. Режим использования территории объекта культурного наследия

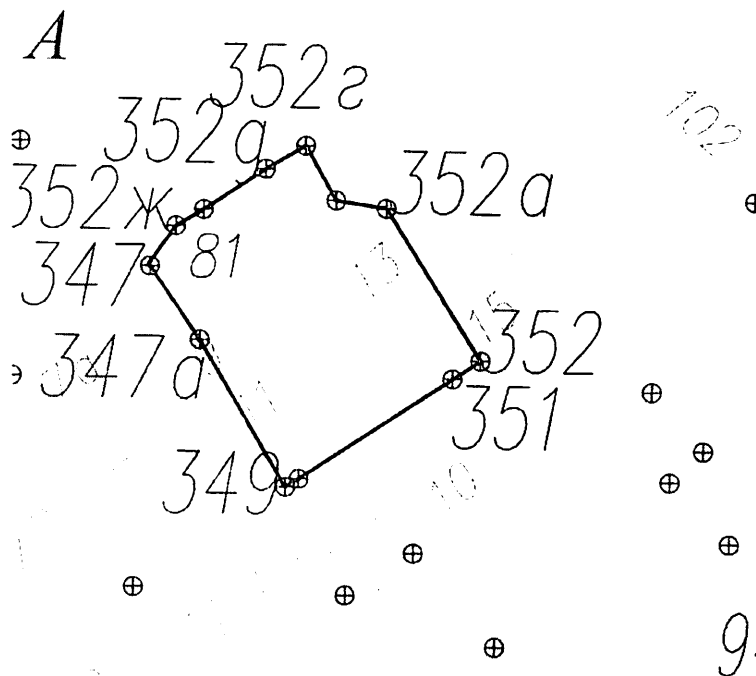
На территории объекта культурного наследия запрещается строительство объектов капитального строительства и увеличение объемно-пространственных характеристик существующих на территории памятника или ансамбля объектов капитального строительства; проведение земляных, строительных, мелиоративных и иных работ, за исключением работ по сохранению объекта культурного наследия или его отдельных элементов, сохранению историко-градостроительной или природной среды объекта культурного наследия.

На территории объекта культурного наследия разрешается ведение хозяйственной деятельности, не противоречащей требованиям обеспечения сохранности объекта культурного наследия и позволяющей обеспечить функционирование объекта культурного наследия в современных условиях.

Не допускается распространение наружной рекламы на объектах культурного наследия, включенных в единый государственный реестр объектов культурного наследия (памятников истории и культуры) народов Российской Федерации, а также на их территориях.

Требование о запрете распространения наружной рекламы не действует в отношении распространения наружной рекламы, содержащей исключительно информацию о проведении на объектах культурного наследия, их территориях театрально-зрелищных, культурно-просветительных и зрелищно-развлекательных мероприятий или исключительно информацию об указанных мероприятиях с одновременным упоминанием об определенном лице как о спонсоре конкретного мероприятия при условии, если такому упоминанию отведено не более чем десять процентов рекламной площади (пространств).

1. Графическое описание местоположения границ территории объекта культурного наследия (карта-схема)



2. Координаты поворотных (характерных) точек границ территории объекта культурного наследия

Обозначение характерных точек границ	Координаты, м	
	X	Y
1	2	3
349	524730.19	5182164.02
347a	524753.96	5182150.21

347	524766.17	5182142.01
352ж	524772.32	5182146.43
352е	524774.95	5182150.93
352д	524781.46	5182161.05
352г	524785.11	5182167.58
352б	524776.27	5182172.51
352а	524774.93	5182180.69
352	524750.28	5182195.78
351	524747.33	5182191.32
350	524731.51	5182166.24
349	524730.19	5182164.02

### 3. Режим использования территории объекта культурного наследия

На территории объекта культурного наследия запрещается строительство объектов капитального строительства и увеличение объемно-пространственных характеристик существующих на территории памятника или ансамбля объектов капитального строительства; проведение земляных, строительных, мелиоративных и иных работ, за исключением работ по сохранению объекта культурного наследия или его отдельных элементов, сохранению историко-градостроительной или природной среды объекта культурного наследия.

На территории объекта культурного наследия разрешается ведение хозяйственной деятельности, не противоречащей требованиям обеспечения сохранности объекта культурного наследия и позволяющей обеспечить функционирование объекта культурного наследия в современных условиях.

Не допускается распространение наружной рекламы на объектах культурного наследия, включенных в единый государственный реестр объектов культурного наследия (памятников истории и культуры) народов Российской Федерации, а также на их территориях.

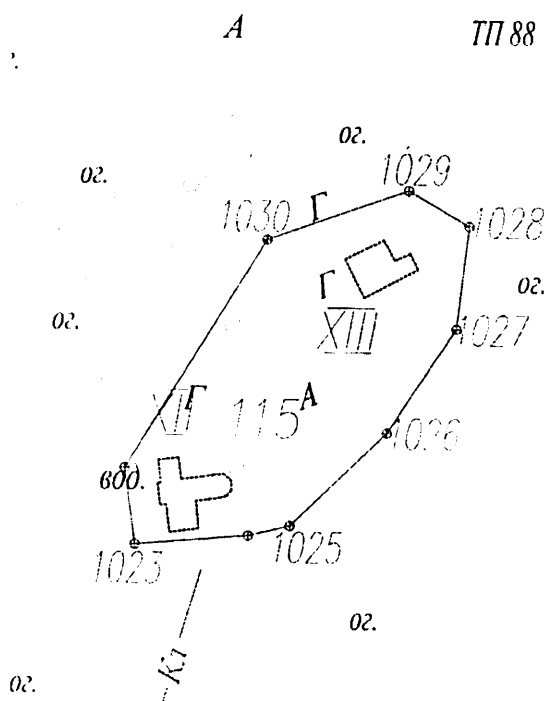
Требование о запрете распространения наружной рекламы не действует в отношении распространения наружной рекламы, содержащей исключительно информацию о проведении на объектах культурного наследия, их территориях театрально-зрелищных, культурно-просветительных и зрелищно-развлекательных мероприятий или исключительно информацию об указанных мероприятиях с одновременным упоминанием об определенном лице как о спонсоре конкретного мероприятия при условии, если такому упоминанию отведено не более чем десять процентов рекламной площади (пространств).

Приложение 21 к приказу Комитета  
по охране объектов культурного  
наследия области

от «03» 07 2018 г. № 6-0/6-07

Границы территории, координаты характерных (поворотных) точек границ территории, режим использования территории объекта культурного наследия регионального значения «Колокольня церкви Покрова, 1715 г.», расположенного по адресу: г. Великий Устюг, ул. Луначарского, д. 66а

1. Графическое описание местоположения границ территории объекта культурного наследия (карта-схема)



2. Координаты поворотных (характерных) точек границ территории объекта культурного наследия

Обозначение характерных точек границ	Координаты, м	
	X	Y
1	2	3
1023	525806.56	5183204.62
1024	525809.04	5183241.86

1025	525812.08	5183255.73
1026	525842.07	5183287.55
1027	525875.64	5183310.14
1028	525909.03	5183314.39
1029	525920.68	5183294.96
1030	525905.05	5183248.63
1031	525831.44	5183201.41
1023	525806.56	5183204.62

### 3. Режим использования территории объекта культурного наследия

На территории объекта культурного наследия запрещается строительство объектов капитального строительства и увеличение объемно-пространственных характеристик существующих на территории памятника или ансамбля объектов капитального строительства; проведение земляных, строительных, мелиоративных и иных работ, за исключением работ по сохранению объекта культурного наследия или его отдельных элементов, сохранению историко-градостроительной или природной среды объекта культурного наследия.

На территории объекта культурного наследия разрешается ведение хозяйственной деятельности, не противоречащей требованиям обеспечения сохранности объекта культурного наследия и позволяющей обеспечить функционирование объекта культурного наследия в современных условиях.

Не допускается распространение наружной рекламы на объектах культурного наследия, включенных в единый государственный реестр объектов культурного наследия (памятников истории и культуры) народов Российской Федерации, а также на их территориях.

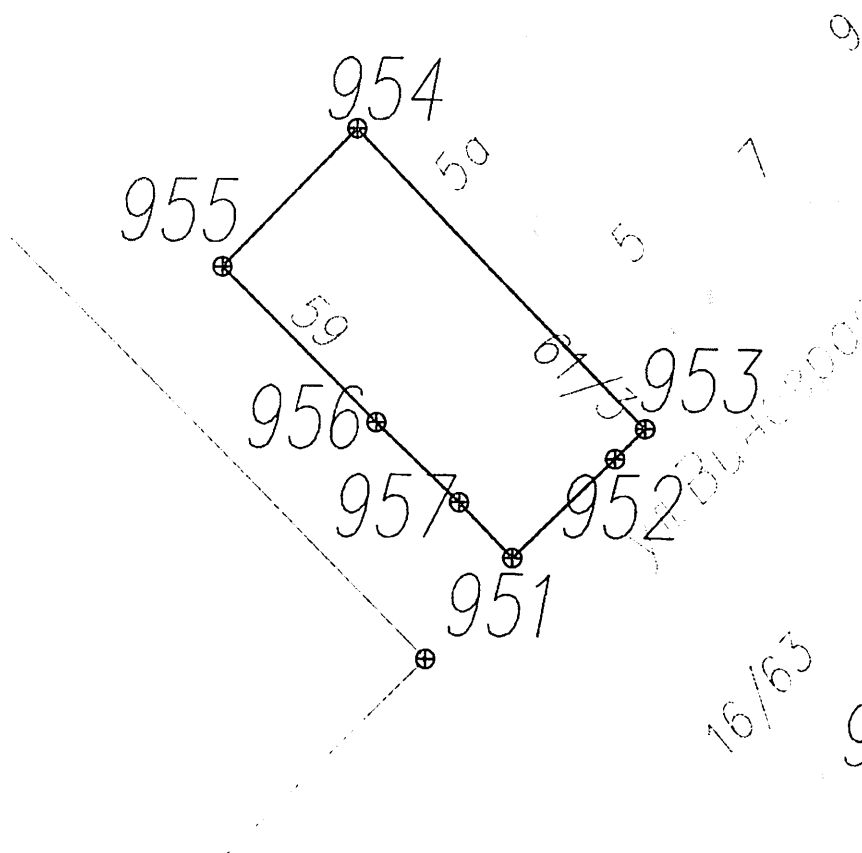
Требование о запрете распространения наружной рекламы не действует в отношении распространения наружной рекламы, содержащей исключительно информацию о проведении на объектах культурного наследия, их территориях театрально-зрелищных, культурно-просветительных и зрелищно-развлекательных мероприятий или исключительно информацию об указанных мероприятиях с одновременным упоминанием об определенном лице как о спонсоре конкретного мероприятия при условии, если такому упоминанию отведено не более чем десять процентов рекламной площади (пространств).

Приложение 22 к приказу Комитета  
по охране объектов культурного  
наследия области

от «03» 07 2019 г. № 60/01-07

Границы территории, координаты характерных (поворотных) точек  
границ территории, режим использования территории объекта культурного  
наследия регионального значения «Дом жилой, 1870 г.», расположенного по  
адресу: г. Великий Устюг, ул. Красная, д. 61

1. Графическое описание местоположения границ территории объекта  
культурного наследия (карта-схема)



2. Координаты поворотных (характерных) точек границ территории объекта  
культурного наследия



Обозначение характерных точек границ	Координаты, м	
	X	Y
1	2	3
951	525236.77	5181816.51
952	525252.57	5181833.03
953	525257.37	5181837.83
954	525305.81	5181791.51
955	525283.67	5181769.49
956	525258.64	5181794.47
957	525245.71	5181807.95
951	525236.77	5181816.51

### 3. Режим использования территории объекта культурного наследия

На территории объекта культурного наследия запрещается строительство объектов капитального строительства и увеличение объемно-пространственных характеристик существующих на территории памятника или ансамбля объектов капитального строительства; проведение земляных, строительных, мелиоративных и иных работ, за исключением работ по сохранению объекта культурного наследия или его отдельных элементов, сохранению историко-градостроительной или природной среды объекта культурного наследия.

На территории объекта культурного наследия разрешается ведение хозяйственной деятельности, не противоречащей требованиям обеспечения сохранности объекта культурного наследия и позволяющей обеспечить функционирование объекта культурного наследия в современных условиях.

Не допускается распространение наружной рекламы на объектах культурного наследия, включенных в единый государственный реестр объектов культурного наследия (памятников истории и культуры) народов Российской Федерации, а также на их территориях.

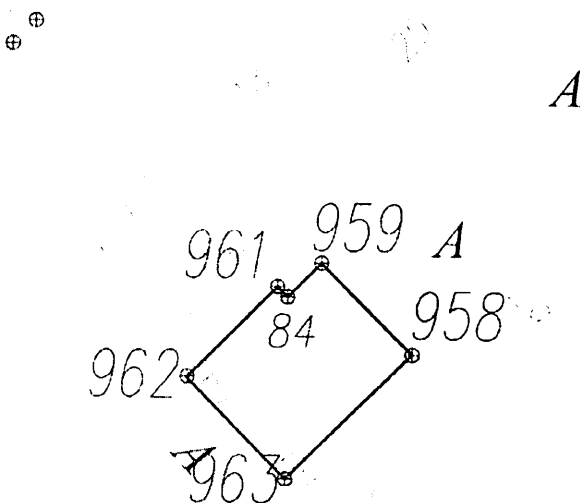
Требование о запрете распространения наружной рекламы не действует в отношении распространения наружной рекламы, содержащей исключительно информацию о проведении на объектах культурного наследия, их территориях театрально-зрелищных, культурно-просветительных и зрелищно-развлекательных мероприятий или исключительно информацию об указанных мероприятиях с одновременным упоминанием об определенном лице как о спонсоре конкретного мероприятия при условии, если такому упоминанию отведено не более чем десять процентов рекламной площади (пространств).

Приложение 23 к приказу Комитета  
по охране объектов культурного  
наследия области

от «03» 07 2018 г. № 60/01-07

Границы территории, координаты характерных (поворотных) точек границ территории, режим использования территории объекта культурного наследия регионального значения «Дом Бабикова с воротами, II пол. XIX в.», расположенного по адресу: г. Великий Устюг, ул. Красная, д. 67

1. Графическое описание местоположения границ территории объекта культурного наследия (карта-схема)



2. Координаты поворотных (характерных) точек границ территории объекта культурного наследия

Обозначение характерных точек границ	Координаты, м	
	X	Y
1	2	3
963	525161.03	5181890.33
962	525182.32	5181869.48
961	525201.35	5181888.91
960	525199.13	5181891.08
959	525206.16	5181898.26

958	525186.80	5181917.22
963	525161.03	5181890.33

### 3. Режим использования территории объекта культурного наследия

На территории объекта культурного наследия запрещается строительство объектов капитального строительства и увеличение объемно-пространственных характеристик существующих на территории памятника или ансамбля объектов капитального строительства; проведение земляных, строительных, мелиоративных и иных работ, за исключением работ по сохранению объекта культурного наследия или его отдельных элементов, сохранению историко-градостроительной или природной среды объекта культурного наследия.

На территории объекта культурного наследия разрешается ведение хозяйственной деятельности, не противоречащей требованиям обеспечения сохранности объекта культурного наследия и позволяющей обеспечить функционирование объекта культурного наследия в современных условиях.

Не допускается распространение наружной рекламы на объектах культурного наследия, включенных в единый государственный реестр объектов культурного наследия (памятников истории и культуры) народов Российской Федерации, а также на их территориях.

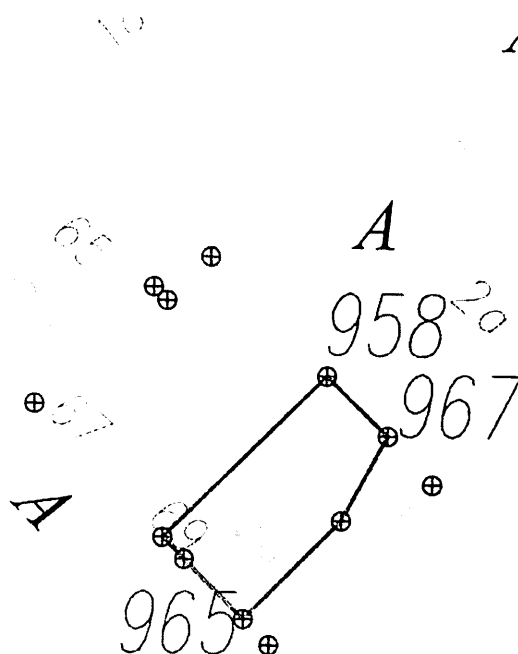
Требование о запрете распространения наружной рекламы не действует в отношении распространения наружной рекламы, содержащей исключительно информацию о проведении на объектах культурного наследия, их территориях театрально-зрелищных, культурно-просветительных и зрелищно-развлекательных мероприятий или исключительно информацию об указанных мероприятиях с одновременным упоминанием об определенном лице как о спонсоре конкретного мероприятия при условии, если такому упоминанию отведено не более чем десять процентов рекламной площади (пространств).

Приложение 24 к приказу Комитета  
по охране объектов культурного  
наследия области

от «03» 07 2019 г. № 6-0/01-07

Границы территории, координаты характерных (поворотных) точек  
границ территории, режим использования территории объекта культурного  
наследия регионального значения «Дом Воробьевых, 1887 г.»,  
расположенного по адресу: г. Великий Устюг, ул. Красная, д. 69

1. Графическое описание местоположения границ территории объекта  
культурного наследия (карта-схема)



2. Координаты поворотных (характерных) точек границ территории объекта  
культурного наследия

Обозначение характерных точек границ	Координаты, м	
	X	Y
1	2	3
965	525147.68	5181903.49
966	525163.56	5181919.52
967	525177.11	5181927.05

958	525186.80	5181917.22
963	525161.03	5181890.33
964	525157.47	5181893.86
965	525147.68	5181903.49

### 3. Режим использования территории объекта культурного наследия

На территории объекта культурного наследия запрещается строительство объектов капитального строительства и увеличение объемно-пространственных характеристик существующих на территории памятника или ансамбля объектов капитального строительства; проведение земляных, строительных, мелиоративных и иных работ, за исключением работ по сохранению объекта культурного наследия или его отдельных элементов, сохранению историко-градостроительной или природной среды объекта культурного наследия.

На территории объекта культурного наследия разрешается ведение хозяйственной деятельности, не противоречащей требованиям обеспечения сохранности объекта культурного наследия и позволяющей обеспечить функционирование объекта культурного наследия в современных условиях.

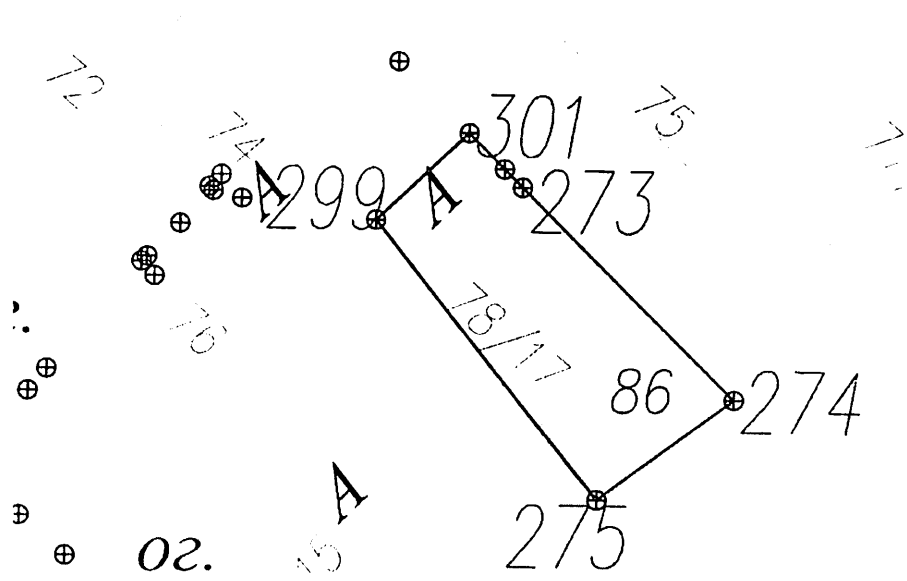
Не допускается распространение наружной рекламы на объектах культурного наследия, включенных в единый государственный реестр объектов культурного наследия (памятников истории и культуры) народов Российской Федерации, а также на их территориях.

Требование о запрете распространения наружной рекламы не действует в отношении распространения наружной рекламы, содержащей исключительно информацию о проведении на объектах культурного наследия, их территориях театрально-зрелищных, культурно-просветительных и зрелищно-развлекательных мероприятий или исключительно информацию об указанных мероприятиях с одновременным упоминанием об определенном лице как о спонсоре конкретного мероприятия при условии, если такому упоминанию отведено не более чем десять процентов рекламной площади (пространств).

Приложение 25 к приказу Комитета  
по охране объектов культурного  
наследия области  
от «03» 07 2019 г. № 6-0/0107

Границы территории, координаты характерных (поворотных) точек границ территории, режим использования территории объекта культурного наследия регионального значения «Бывшие соляные склады, нач. XIX в.», расположенного по адресу: г. Великий Устюг, ул. Красная, д. 78

1. Графическое описание местоположения границ территории объекта культурного наследия (карта-схема)



2. Координаты поворотных (характерных) точек границ территории объекта культурного наследия

Обозначение характерных точек границ	Координаты, м	
	X	Y
1	2	3
300	525073.46	5181946.51
301	525067.63	5181952.24
273	525064.66	5181955.15
274	525030.32	5181988.80

275	525014.24	5181966.93
299	525059.56	5181931.24
300	525073.46	5181946.51

### 3. Режим использования территории объекта культурного наследия

На территории объекта культурного наследия запрещается строительство объектов капитального строительства и увеличение объемно-пространственных характеристик существующих на территории памятника или ансамбля объектов капитального строительства; проведение земляных, строительных, мелиоративных и иных работ, за исключением работ по сохранению объекта культурного наследия или его отдельных элементов, сохранению историко-градостроительной или природной среды объекта культурного наследия.

На территории объекта культурного наследия разрешается ведение хозяйственной деятельности, не противоречащей требованиям обеспечения сохранности объекта культурного наследия и позволяющей обеспечить функционирование объекта культурного наследия в современных условиях.

Не допускается распространение наружной рекламы на объектах культурного наследия, включенных в единый государственный реестр объектов культурного наследия (памятников истории и культуры) народов Российской Федерации, а также на их территориях.

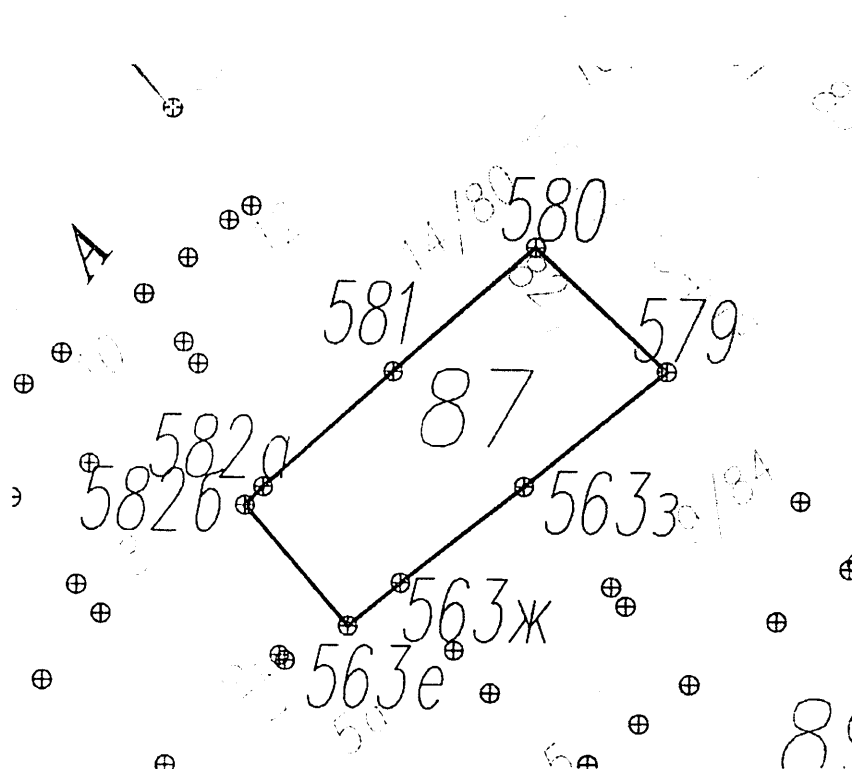
Требование о запрете распространения наружной рекламы не действует в отношении распространения наружной рекламы, содержащей исключительно информацию о проведении на объектах культурного наследия, их территориях театрально-зрелищных, культурно-просветительных и зрелищно-развлекательных мероприятий или исключительно информацию об указанных мероприятиях с одновременным упоминанием об определенном лице как о спонсоре конкретного мероприятия при условии, если такому упоминанию отведено не более чем десять процентов рекламной площади (пространств).

Приложение 26 к приказу Комитета  
по охране объектов культурного  
наследия области

от «03» 07 2019 г. № 6-0/0107

Границы территории, координаты характерных (поворотных) точек границ территории, режим использования территории объекта культурного наследия регионального значения «Дом Соболева, сер. XIX в.», расположенного по адресу: г. Великий Устюг, ул. Красная, д. 82

1. Графическое описание местоположения границ территории объекта культурного наследия (карта-схема)



2. Координаты поворотных (характерных) точек границ территории объекта культурного наследия

Обозначение характерных точек границ	Координаты, м	
	X	Y
1	2	3
579	524971.72	5182046.73



580	524991.71	5182025.86
581	524971.97	5182002.68
582a	524953.39	5181981.49
582б	524950.46	5181978.52
563е	524931.12	5181995.21
563ж	524937.96	5182003.80
563з	524953.23	5182023.92
579	524971.72	5182046.73

### 3. Режим использования территории объекта культурного наследия

На территории объекта культурного наследия запрещается строительство объектов капитального строительства и увеличение объемно-пространственных характеристик существующих на территории памятника или ансамбля объектов капитального строительства; проведение земляных, строительных, мелиоративных и иных работ, за исключением работ по сохранению объекта культурного наследия или его отдельных элементов, сохранению историко-градостроительной или природной среды объекта культурного наследия.

На территории объекта культурного наследия разрешается ведение хозяйственной деятельности, не противоречащей требованиям обеспечения сохранности объекта культурного наследия и позволяющей обеспечить функционирование объекта культурного наследия в современных условиях.

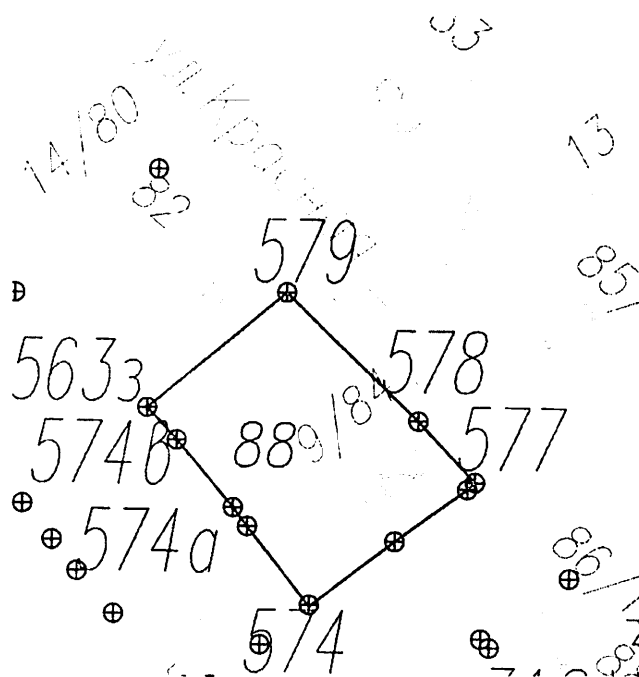
Не допускается распространение наружной рекламы на объектах культурного наследия, включенных в единый государственный реестр объектов культурного наследия (памятников истории и культуры) народов Российской Федерации, а также на их территориях.

Требование о запрете распространения наружной рекламы не действует в отношении распространения наружной рекламы, содержащей исключительно информацию о проведении на объектах культурного наследия, их территориях театрально-зрелищных, культурно-просветительных и зрелищно-развлекательных мероприятий или исключительно информацию об указанных мероприятиях с одновременным упоминанием об определенном лице как о спонсоре конкретного мероприятия при условии, если такому упоминанию отведено не более чем десять процентов рекламной площади (пространств).

Приложение 27 к приказу Комитета  
по охране объектов культурного  
наследия области  
от «03» 07 2019 г. №60/01-07

Границы территории, координаты характерных (поворотных) точек границ территории, режим использования территории объекта культурного наследия регионального значения «Дом Бабкиных, II пол. XIX в.», расположенного по адресу: г. Великий Устюг, ул. Красная, д. 84

1. Графическое описание местоположения границ территории объекта культурного наследия (карта-схема)



2. Координаты поворотных (характерных) точек границ территории объекта культурного наследия

Обозначение характерных точек границ	Координаты, м	
	X	Y
1	2	3
563з	524953.23	5182023.92
574в	524947.99	5182028.72
574б	524937.15	5182037.83
574а	524934.07	5182040.14

574	524921.25	5182050.24
575	524931.54	5182064.12
576	524939.89	5182075.78
577	524940.97	5182076.97
578	524950.80	5182067.97
579	524971.72	5182046.73
563з	524953.23	5182023.92

### 3. Режим использования территории объекта культурного наследия

На территории объекта культурного наследия запрещается строительство объектов капитального строительства и увеличение объемно-пространственных характеристик существующих на территории памятника или ансамбля объектов капитального строительства; проведение земляных, строительных, мелиоративных и иных работ, за исключением работ по сохранению объекта культурного наследия или его отдельных элементов, сохранению историко-градостроительной или природной среды объекта культурного наследия.

На территории объекта культурного наследия разрешается ведение хозяйственной деятельности, не противоречащей требованиям обеспечения сохранности объекта культурного наследия и позволяющей обеспечить функционирование объекта культурного наследия в современных условиях.

Не допускается распространение наружной рекламы на объектах культурного наследия, включенных в единый государственный реестр объектов культурного наследия (памятников истории и культуры) народов Российской Федерации, а также на их территориях.

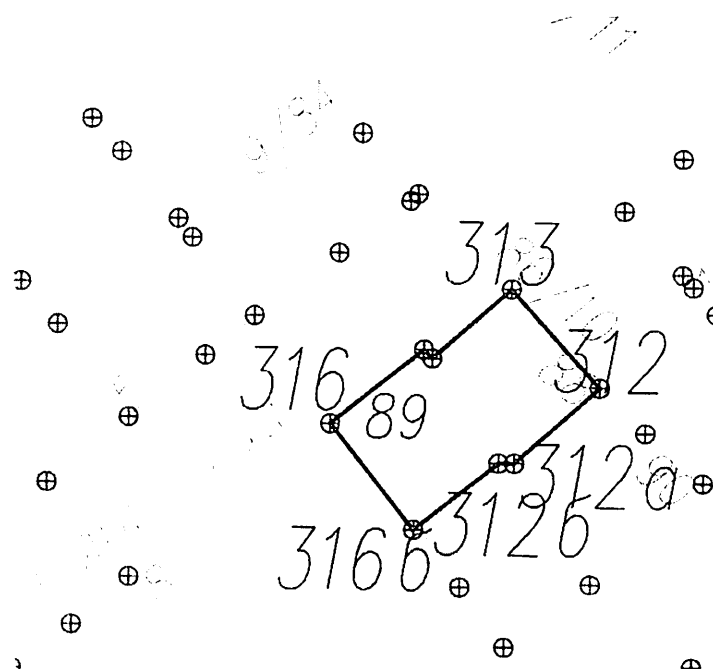
Требование о запрете распространения наружной рекламы не действует в отношении распространения наружной рекламы, содержащей исключительно информацию о проведении на объектах культурного наследия, их территориях театрально-зрелищных, культурно-просветительных и зрелищно-развлекательных мероприятий или исключительно информацию об указанных мероприятиях с одновременным упоминанием об определенном лице как о спонсоре конкретного мероприятия при условии, если такому упоминанию отведено не более чем десять процентов рекламной площади (пространств).

Приложение 28 к приказу Комитета  
по охране объектов культурного  
наследия области

от «03» 07 2019 г. № 60/01-07

Границы территории, координаты характерных (поворотных) точек границ территории, режим использования территории объекта культурного наследия регионального значения «Дом жилой, кон. 80-х – нач. 90-х гг. XIX в.», расположенного по адресу: г. Великий Устюг, ул. Красная, д. 86

1. Графическое описание местоположения границ территории объекта культурного наследия (карта-схема)



2. Координаты поворотных (характерных) точек границ территории объекта культурного наследия

Обозначение характерных точек границ	Координаты, м	
	X	Y
1	2	3
316	524904.05	5182062.51
315	524915.90	5182077.82
314	524914.48	5182079.14
313	524925.50	5182091.93
312	524909.51	5182105.92

312a	524897.43	5182092.21
312б	524897.46	5182089.70
316б	524886.91	5182075.96
316	524904.05	5182062.51

### 3. Режим использования территории объекта культурного наследия

На территории объекта культурного наследия запрещается строительство объектов капитального строительства и увеличение объемно-пространственных характеристик существующих на территории памятника или ансамбля объектов капитального строительства; проведение земляных, строительных, мелиоративных и иных работ, за исключением работ по сохранению объекта культурного наследия или его отдельных элементов, сохранению историко-градостроительной или природной среды объекта культурного наследия.

На территории объекта культурного наследия разрешается ведение хозяйственной деятельности, не противоречащей требованиям обеспечения сохранности объекта культурного наследия и позволяющей обеспечить функционирование объекта культурного наследия в современных условиях.

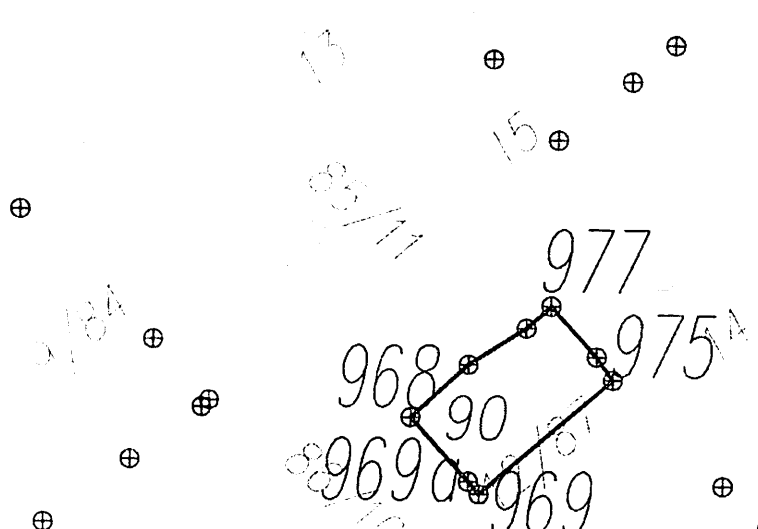
Не допускается распространение наружной рекламы на объектах культурного наследия, включенных в единый государственный реестр объектов культурного наследия (памятников истории и культуры) народов Российской Федерации, а также на их территориях.

Требование о запрете распространения наружной рекламы не действует в отношении распространения наружной рекламы, содержащей исключительно информацию о проведении на объектах культурного наследия, их территориях театрально-зрелищных, культурно-просветительных и зрелищно-развлекательных мероприятий или исключительно информацию об указанных мероприятиях с одновременным упоминанием об определенном лице как о спонсоре конкретного мероприятия при условии, если такому упоминанию отведено не более чем десять процентов рекламной площади (пространств).

Приложение 29 к приказу Комитета  
по охране объектов культурного  
наследия области  
от «03» 07 2019 г. № 60/01-07

Границы территории, координаты характерных (поворотных) точек границ территории, режим использования территории объекта культурного наследия регионального значения «Дом жилой, II пол. XIX в.», расположенного по адресу: г. Великий Устюг, ул. Красная, д. 87

1. Графическое описание местоположения границ территории объекта культурного наследия (карта-схема)



2. Координаты поворотных (характерных) точек границ территории объекта культурного наследия

Обозначение характерных точек границ	Координаты, м	
	X	Y
1	2	3
969	524925.65	5182120.87
969a	524927.67	5182119.16
968	524938.04	5182109.88
979	524946.46	5182119.29
978	524952.26	5182128.64
977	524955.76	5182132.61
976	524947.61	5182139.80

975	524943.82	5182142.36
969	524925.65	5182120.87

### 3. Режим использования территории объекта культурного наследия

На территории объекта культурного наследия запрещается строительство объектов капитального строительства и увеличение объемно-пространственных характеристик существующих на территории памятника или ансамбля объектов капитального строительства; проведение земляных, строительных, мелиоративных и иных работ, за исключением работ по сохранению объекта культурного наследия или его отдельных элементов, сохранению историко-градостроительной или природной среды объекта культурного наследия.

На территории объекта культурного наследия разрешается ведение хозяйственной деятельности, не противоречащей требованиям обеспечения сохранности объекта культурного наследия и позволяющей обеспечить функционирование объекта культурного наследия в современных условиях.

Не допускается распространение наружной рекламы на объектах культурного наследия, включенных в единый государственный реестр объектов культурного наследия (памятников истории и культуры) народов Российской Федерации, а также на их территориях.

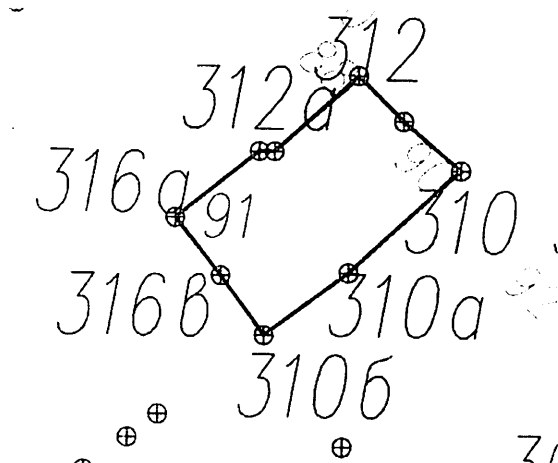
Требование о запрете распространения наружной рекламы не действует в отношении распространения наружной рекламы, содержащей исключительно информацию о проведении на объектах культурного наследия, их территориях театрально-зрелищных, культурно-просветительных и зрелищно-развлекательных мероприятий или исключительно информацию об указанных мероприятиях с одновременным упоминанием об определенном лице как о спонсоре конкретного мероприятия при условии, если такому упоминанию отведено не более чем десять процентов рекламной площади (пространств)

Приложение 30 к приказу Комитета  
по охране объектов культурного  
наследия области

от «03» 07 2019 г. № 60/07-07

Границы территории, координаты характерных (поворотных) точек границ территории, режим использования территории объекта культурного наследия регионального значения «Дом Львова, 1902 г.», расположенного по адресу:  
г. Великий Устюг, ул. Красная, д. 88

1. Графическое описание местоположения границ территории объекта культурного наследия (карта-схема)



2. Координаты поворотных (характерных) точек границ территории объекта культурного наследия

Обозначение характерных точек границ	Координаты, м	
	X	Y
1	2	3
316a	524886.91	5182075.96
316b	524877.60	5182083.34
310b	524867.89	5182090.36
310a	524877.87	5182104.16
310	524894.10	5182122.24
311	524902.15	5182113.12
312	524909.51	5182105.91



312a	524897.43	5182092.21
312б	524897.46	5182089.70
316a	524886.91	5182075.96

### 3. Режим использования территории объекта культурного наследия

На территории объекта культурного наследия запрещается строительство объектов капитального строительства и увеличение объемно-пространственных характеристик существующих на территории памятника или ансамбля объектов капитального строительства; проведение земляных, строительных, мелиоративных и иных работ, за исключением работ по сохранению объекта культурного наследия или его отдельных элементов, сохранению историко-градостроительной или природной среды объекта культурного наследия.

На территории объекта культурного наследия разрешается ведение хозяйственной деятельности, не противоречащей требованиям обеспечения сохранности объекта культурного наследия и позволяющей обеспечить функционирование объекта культурного наследия в современных условиях.

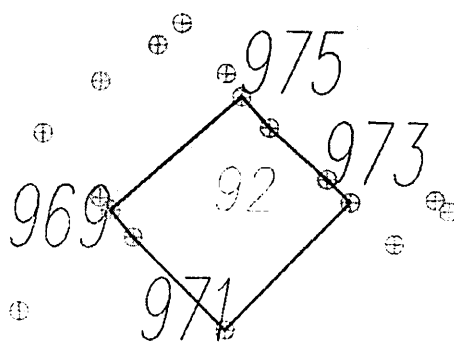
Не допускается распространение наружной рекламы на объектах культурного наследия, включенных в единый государственный реестр объектов культурного наследия (памятников истории и культуры) народов Российской Федерации, а также на их территориях.

Требование о запрете распространения наружной рекламы не действует в отношении распространения наружной рекламы, содержащей исключительно информацию о проведении на объектах культурного наследия, их территориях театрально-зрелищных, культурно-просветительных и зрелищно-развлекательных мероприятий или исключительно информацию об указанных мероприятиях с одновременным упоминанием об определенном лице как о спонсоре конкретного мероприятия при условии, если такому упоминанию отведено не более чем десять процентов рекламной площади (пространств).

Приложение 31 к приказу Комитета  
по охране объектов культурного  
наследия области  
от «03» 07 2019 г. № 60/0107

Границы территории, координаты характерных (поворотных) точек границ территории, режим использования территории объекта культурного наследия регионального значения «Дом Смолина с магазином, около 1913 г.», расположенного по адресу: г. Великий Устюг, ул. Красная, д. 89

1. Графическое описание местоположения границ территории объекта культурного наследия (карта-схема)



2. Координаты поворотных (характерных) точек границ территории объекта культурного наследия

Обозначение характерных точек границ	Координаты, м	
	X	Y
1	2	3
969	524925.65	5182120.87
975	524943.83	5182142.36
974	524938.77	5182146.83
973	524930.45	5182156.09
972	524926.73	5182159.81
971	524906.38	5182139.49

970	524921.29	5182124.55
969	524925.65	5182120.87

### 3. Режим использования территории объекта культурного наследия

На территории объекта культурного наследия запрещается строительство объектов капитального строительства и увеличение объемно-пространственных характеристик существующих на территории памятника или ансамбля объектов капитального строительства; проведение земляных, строительных, мелиоративных и иных работ, за исключением работ по сохранению объекта культурного наследия или его отдельных элементов, сохранению историко-градостроительной или природной среды объекта культурного наследия.

На территории объекта культурного наследия разрешается ведение хозяйственной деятельности, не противоречащей требованиям обеспечения сохранности объекта культурного наследия и позволяющей обеспечить функционирование объекта культурного наследия в современных условиях.

Не допускается распространение наружной рекламы на объектах культурного наследия, включенных в единый государственный реестр объектов культурного наследия (памятников истории и культуры) народов Российской Федерации, а также на их территориях.

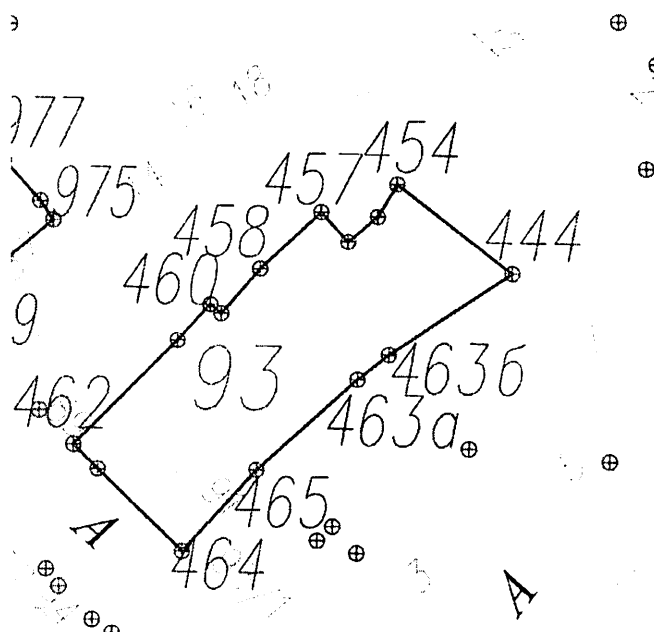
Требование о запрете распространения наружной рекламы не действует в отношении распространения наружной рекламы, содержащей исключительно информацию о проведении на объектах культурного наследия, их территориях театрально-зрелищных, культурно-просветительных и зрелищно-развлекательных мероприятий или исключительно информацию об указанных мероприятиях с одновременным упоминанием об определенном лице как о спонсоре конкретного мероприятия при условии, если такому упоминанию отведено не более чем десять процентов рекламной площади (пространств).

Приложение 32 к приказу Комитета  
по охране объектов культурного  
наследия области

от «03» 07 2019 г. № 6-0/01-07

Границы территории, координаты характерных (поворотных) точек  
границ территории, режим использования территории объекта культурного  
наследия регионального значения «Амбар, кон. XVIII в.», расположенного по  
адресу: г. Великий Устюг, ул. Красная, д. 91

1. Графическое описание местоположения границ территории объекта  
культурного наследия (карта-схема)



2. Координаты поворотных (характерных) точек границ территории объекта  
культурного наследия

Обозначение характерных точек границ	Координаты, м	
	X	Y
1	2	3
465	524894.44	5182182.51
463a	524912.08	5182202.73
4636	524916.91	5182208.98

444	524932.90	5182233.22
454	524950.68	5182210.68
455	524944.20	5182206.85
456	524939.29	5182200.94
457	524945.18	5182195.58
458	524934.06	5182183.35
459	524925.21	5182175.56
460	524927.03	5182173.38
461	524920.00	5182166.86
462	524899.60	5182146.17
463	524894.78	5182150.93
464	524878.39	5182167.60
465	524894.44	5182182.51

### 3. Режим использования территории объекта культурного наследия

На территории объекта культурного наследия запрещается строительство объектов капитального строительства и увеличение объемно-пространственных характеристик существующих на территории памятника или ансамбля объектов капитального строительства; проведение земляных, строительных, мелиоративных и иных работ, за исключением работ по сохранению объекта культурного наследия или его отдельных элементов, сохранению историко-градостроительной или природной среды объекта культурного наследия.

На территории объекта культурного наследия разрешается ведение хозяйственной деятельности, не противоречащей требованиям обеспечения сохранности объекта культурного наследия и позволяющей обеспечить функционирование объекта культурного наследия в современных условиях.

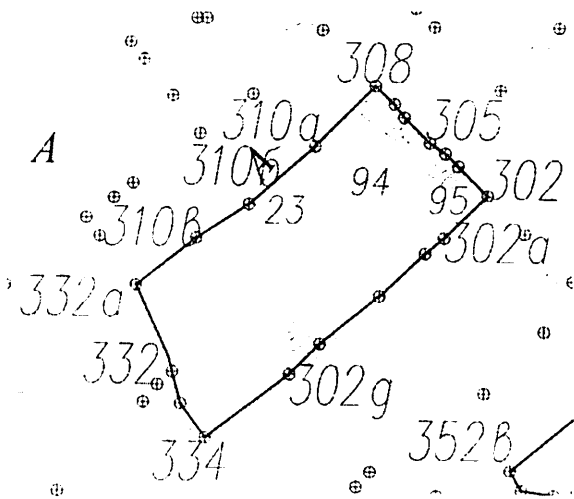
Не допускается распространение наружной рекламы на объектах культурного наследия, включенных в единый государственный реестр объектов культурного наследия (памятников истории и культуры) народов Российской Федерации, а также на их территориях.

Требование о запрете распространения наружной рекламы не действует в отношении распространения наружной рекламы, содержащей исключительно информацию о проведении на объектах культурного наследия, их территориях театрально-зрелищных, культурно-просветительных и зрелищно-развлекательных мероприятий или исключительно информацию об указанных мероприятиях с одновременным упоминанием об определенном лице как о спонсоре конкретного мероприятия при условии, если такому упоминанию отведено не более чем десять процентов рекламной площади (пространств).

Приложение 33 к приказу Комитета  
по охране объектов культурного  
наследия области  
от «03» 07 2019 г. № 6-0/0107

Границы территории, координаты характерных (поворотных) точек  
границ территории, режим использования территории объектов культурного  
наследия регионального значения «Дом Прыгаловой, сер. XIX в.»,  
расположенного по адресу: г. Великий Устюг, ул. Красная, д. 94, «Дом -  
особняк Охлопкова, 1875 – 1876 гг.», расположенного по адресу: г. Великий  
Устюг, ул. Красная, д. 96, «Кладовая купца Охлопкова, 1884 – 1885 гг.»,  
расположенного по адресу: г. Великий Устюг, ул. Красная, д. 96а

1. Графическое описание местоположения границ территории объектов  
культурного наследия (карта-схема)



332	524810.82	5182081.92
332а	524829.13	5182073.64
310в	524841.17	5182089.30
310б	524849.75	5182103.02
310а	524863.77	5182119.49
308	524879.70	5182135.83
307	524875.04	5182140.69
306	524871.64	5182143.18
305	524865.13	5182149.67
304	524862.43	5182153.59
303	524859.09	5182156.85
302	524851.54	5182164.24
302а	524840.73	5182153.20
302б	524836.78	5182148.38
302в	524826.90	5182137.82
302г	524813.91	5182121.26
302д	524806.30	5182113.35
334	524790.22	5182091.35

### 3. Режим использования территории объектов культурного наследия.

На территории объектов культурного наследия запрещается строительство объектов капитального строительства и увеличение объемно-пространственных характеристик существующих на территории памятника или ансамбля объектов капитального строительства; проведение земляных, строительных, мелиоративных и иных работ, за исключением работ по сохранению объекта культурного наследия или его отдельных элементов, сохранению историко-градостроительной или природной среды объекта культурного наследия.

На территории объектов культурного наследия разрешается ведение хозяйственной деятельности, не противоречащей требованиям обеспечения сохранности объекта культурного наследия и позволяющей обеспечить функционирование объекта культурного наследия в современных условиях.

Не допускается распространение наружной рекламы на объектах культурного наследия, включенных в единый государственный реестр объектов культурного наследия (памятников истории и культуры) народов Российской Федерации, а также на их территориях.

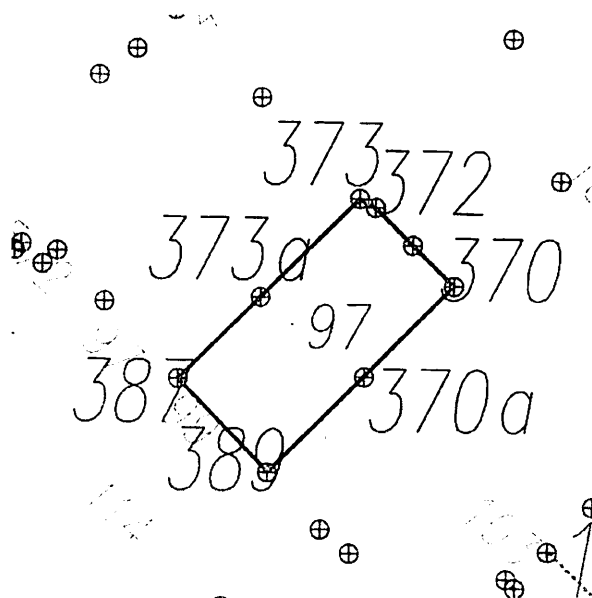
Требование о запрете распространения наружной рекламы не действует в отношении распространения наружной рекламы, содержащей исключительно информацию о проведении на объектах культурного наследия, их территориях театрально-зрелищных, культурно-просветительных и зрелищно-развлекательных мероприятий или исключительно информацию об указанных мероприятиях с одновременным упоминанием об определенном лице как о спонсоре конкретного мероприятия при условии, если такому упоминанию отведено не более чем десять процентов рекламной площади (пространств).

Приложение 34 к приказу Комитета  
по охране объектов культурного  
наследия области

от «03» 07 2019 г. № 6-0/0107

Границы территории, координаты характерных (поворотных) точек границ территории, режим использования территории объекта культурного наследия регионального значения «Дом - особняк Тряпициных, сер. XIX в.», расположенного по адресу: г. Великий Устюг, ул. Красная, д. 99

1. Графическое описание местоположения границ территории объекта культурного наследия (карта-схема)



2. Координаты поворотных (характерных) точек границ территории объекта культурного наследия

Обозначение характерных точек границ	Координаты, м	
	X	Y
1	2	3
387	524675.62	5182366.91
389	524660.51	5182381.48
370a	524675.59	5182397.11



370	524690.05	5182411.72
371	524696.68	5182405.18
372	524702.76	5182399.20
373	524704.21	5182396.67
373a	524688.53	5182380.44
387	524675.62	5182366.91

### 3. Режим использования территории объекта культурного наследия

На территории объекта культурного наследия запрещается строительство объектов капитального строительства и увеличение объемно-пространственных характеристик существующих на территории памятника или ансамбля объектов капитального строительства; проведение земляных, строительных, мелиоративных и иных работ, за исключением работ по сохранению объекта культурного наследия или его отдельных элементов, сохранению историко-градостроительной или природной среды объекта культурного наследия.

На территории объекта культурного наследия разрешается ведение хозяйственной деятельности, не противоречащей требованиям обеспечения сохранности объекта культурного наследия и позволяющей обеспечить функционирование объекта культурного наследия в современных условиях.

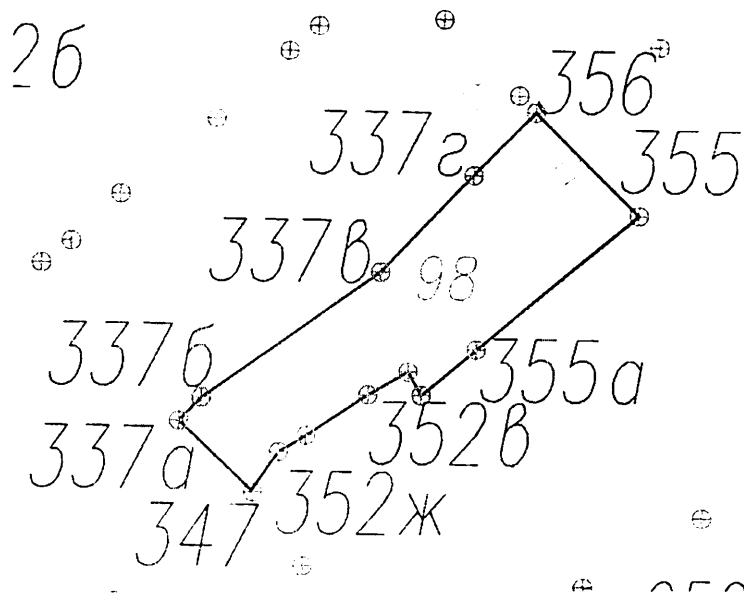
Не допускается распространение наружной рекламы на объектах культурного наследия, включенных в единый государственный реестр объектов культурного наследия (памятников истории и культуры) народов Российской Федерации, а также на их территориях.

Требование о запрете распространения наружной рекламы не действует в отношении распространения наружной рекламы, содержащей исключительно информацию о проведении на объектах культурного наследия, их территориях театрально-зрелищных, культурно-просветительных и зрелищно-развлекательных мероприятий или исключительно информацию об указанных мероприятиях с одновременным упоминанием об определенном лице как о спонсоре конкретного мероприятия при условии, если такому упоминанию отведено не более чем десять процентов рекламной площади (пространств).

Приложение 35 к приказу Комитета  
по охране объектов культурного  
наследия области  
от « 03 » 07 2019 г. № 60/07

Границы территории, координаты характерных (поворотных) точек  
границ территории, режим использования территории объекта культурного  
наследия регионального значения «Дом Черепановой, 1902 – 1910 гг.»,  
расположенного по адресу: г. Великий Устюг, ул. Красная, д. 100

1. Графическое описание местоположения границ территории объекта  
культурного наследия (карта-схема)



2. Координаты поворотных (характерных) точек границ территории объекта  
культурного наследия

Обозначение характерных точек границ	Координаты, м	
	Х	У
1	2	3
356	524826.65	5182188.48
337г	524816.73	5182178.43

337в	524801.11	5182163.16
337б	524781.15	5182134.03
337а	524777.41	5182130.40
347	524766.17	5182142.01
352ж	524772.32	5182146.43
352е	524774.95	5182150.93
352д	524781.46	5182161.05
352г	524785.11	5182167.58
352в	524781.28	5182169.72
355а	524788.54	5182178.72
355	524810.00	5182204.92
356	524826.65	5182188.48

### 3. Режим использования территории объекта культурного наследия

На территории объекта культурного наследия запрещается строительство объектов капитального строительства и увеличение объемно-пространственных характеристик существующих на территории памятника или ансамбля объектов капитального строительства; проведение земляных, строительных, мелиоративных и иных работ, за исключением работ по сохранению объекта культурного наследия или его отдельных элементов, сохранению историко-градостроительной или природной среды объекта культурного наследия.

На территории объекта культурного наследия разрешается ведение хозяйственной деятельности, не противоречащей требованиям обеспечения сохранности объекта культурного наследия и позволяющей обеспечить функционирование объекта культурного наследия в современных условиях.

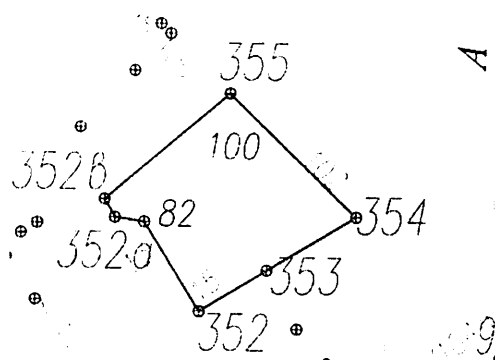
Не допускается распространение наружной рекламы на объектах культурного наследия, включенных в единый государственный реестр объектов культурного наследия (памятников истории и культуры) народов Российской Федерации, а также на их территориях.

Требование о запрете распространения наружной рекламы не действует в отношении распространения наружной рекламы, содержащей исключительно информацию о проведении на объектах культурного наследия, их территориях театрально-зрелищных, культурно-просветительных и зрелищно-развлекательных мероприятий или исключительно информацию об указанных мероприятиях с одновременным упоминанием об определенном лице как о спонсоре конкретного мероприятия при условии, если такому упоминанию отведено не более чем десять процентов рекламной площади (пространств).

Приложение 36 к приказу Комитета  
по охране объектов культурного  
наследия области  
от «03» 07 2019 г. № 6-0/0107

Границы территории, координаты характерных (поворотных) точек границ территории, режим использования территории объектов культурного наследия регионального значения «Дом, в котором с 1922 года по 1931 год жила основатель и художественный руководитель Северного русского народного хора, народная артистка РСФСР Колотилова Антонина Яковлевна (1890 – 1962 гг.)», расположенного по адресу: г. Великий Устюг, Красный пер., д. 14, «Дом Ярцева, Здорова, 1903 – 1905 гг.», расположенного по адресу: г. Великий Устюг, Красный пер., д. 15 и «Лавки, кон. XIX в. – нач. XX в.», расположенного по адресу: г. Великий Устюг, ул. Красная, д. 102

1. Графическое описание местоположения границ территории объектов культурного наследия (карта-схема)



2. Координаты поворотных (характерных) точек границ территории объектов культурного наследия

Обозначение характерных точек границ	Координаты, м	
	X	Y
1	2	3
355	524810.00	5182204.92

352в	524781.28	5182169.72
352б	524776.27	5182172.51
352а	524774.93	5182180.69
352	524750.28	5182195.78
353	524761.33	5182214.77
354	524775.75	5182239.56
355	524810.00	5182204.92

### 3. Режим использования территории объектов культурного наследия

На территории объектов культурного наследия запрещается строительство объектов капитального строительства и увеличение объемно-пространственных характеристик существующих на территории памятника или ансамбля объектов капитального строительства; проведение земляных, строительных, мелиоративных и иных работ, за исключением работ по сохранению объекта культурного наследия или его отдельных элементов, сохранению историко-градостроительной или природной среды объекта культурного наследия.

На территории объектов культурного наследия разрешается ведение хозяйственной деятельности, не противоречащей требованиям обеспечения сохранности объекта культурного наследия и позволяющей обеспечить функционирование объекта культурного наследия в современных условиях.

Не допускается распространение наружной рекламы на объектах культурного наследия, включенных в единый государственный реестр объектов культурного наследия (памятников истории и культуры) народов Российской Федерации, а также на их территориях.

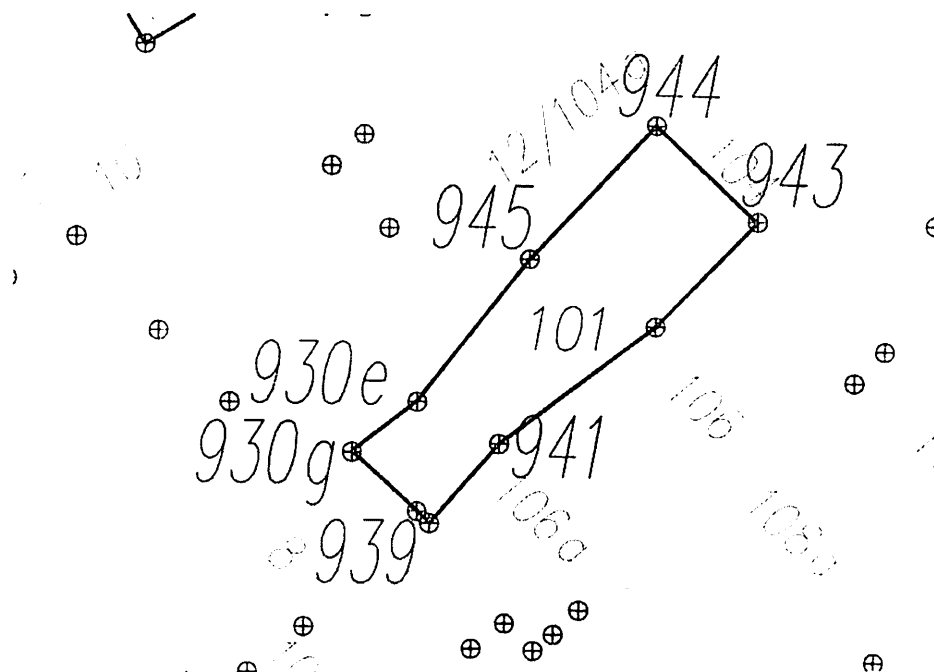
Требование о запрете распространения наружной рекламы не действует в отношении распространения наружной рекламы, содержащей исключительно информацию о проведении на объектах культурного наследия, их территориях театрально-зрелищных, культурно-просветительных и зрелищно-развлекательных мероприятий или исключительно информацию об указанных мероприятиях с одновременным упоминанием об определенном лице как о спонсоре конкретного мероприятия при условии, если такому упоминанию отведено не более чем десять процентов рекламной площади (пространств).

Приложение 37 к приказу Комитета  
по охране объектов культурного  
наследия области

от «03» 07 2019 г. № 6-0/0107

Границы территории, координаты характерных (поворотных) точек границ территории, режим использования территории объекта культурного наследия регионального значения «Постоялый двор Попова, 1884 – 1885 гг., нач. XX в.», расположенного по адресу: г. Великий Устюг, ул. Красная, д. 104

1. Графическое описание местоположения границ территории объекта культурного наследия (карта-схема)



2. Координаты поворотных (характерных) точек границ территории объекта культурного наследия

Обозначение характерных точек границ	Координаты, м	
	X	Y
1	2	3
944	524736.72	5182278.47

945	524715.37	5182258.07
930е	524692.71	5182239.65
930д	524684.71	5182228.95
939	524673.18	5182241.60
941	524685.68	5182252.99
942	524704.36	5182278.22
943	524721.10	5182294.51
944	524736.72	5182278.47

### 3. Режим использования территории объекта культурного наследия

На территории объекта культурного наследия запрещается строительство объектов капитального строительства и увеличение объемно-пространственных характеристик существующих на территории памятника или ансамбля объектов капитального строительства; проведение земляных, строительных, мелиоративных и иных работ, за исключением работ по сохранению объекта культурного наследия или его отдельных элементов, сохранению историко-градостроительной или природной среды объекта культурного наследия.

На территории объекта культурного наследия разрешается ведение хозяйственной деятельности, не противоречащей требованиям обеспечения сохранности объекта культурного наследия и позволяющей обеспечить функционирование объекта культурного наследия в современных условиях.

Не допускается распространение наружной рекламы на объектах культурного наследия, включенных в единый государственный реестр объектов культурного наследия (памятников истории и культуры) народов Российской Федерации, а также на их территориях.

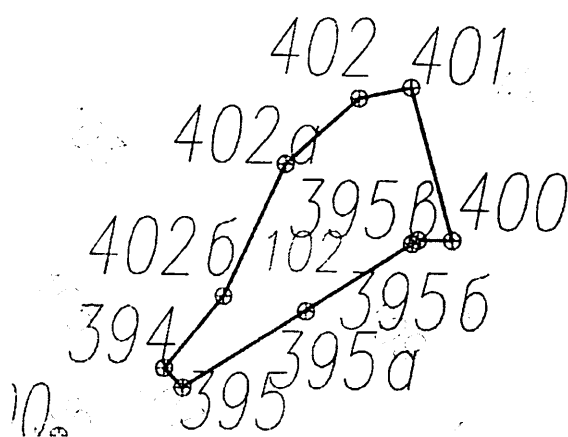
Требование о запрете распространения наружной рекламы не действует в отношении распространения наружной рекламы, содержащей исключительно информацию о проведении на объектах культурного наследия, их территориях театрально-зрелищных, культурно-просветительных и зрелищно-развлекательных мероприятий или исключительно информацию об указанных мероприятиях с одновременным упоминанием об определенном лице как о спонсоре конкретного мероприятия при условии, если такому упоминанию отведено не более чем десять процентов рекламной площади (пространств).

Приложение 38 к приказу Комитета  
по охране объектов культурного  
наследия области

от «03» 07 2019 г. № 60/61-07

Границы территории, координаты характерных (поворотных) точек границ территории, режим использования территории объекта культурного наследия регионального значения «Дом жилой, XIX в.», расположенного по адресу: г. Великий Устюг, ул. Красная, д. 107

1. Графическое описание местоположения границ территории объекта культурного наследия (карта-схема)



2. Координаты поворотных (характерных) точек границ территории объекта культурного наследия

Обозначение характерных точек границ	Координаты, м	
	X	Y
1	2	3
395	524606.65	5182435.44
395a	524620.08	5182457.47



395в	524632.37	5182477.54
400	524632.27	5182483.62
401	524659.29	5182476.42
402	524657.41	5182467.13
402а	524645.84	5182453.96
402б	524622.69	5182442.82
394	524610.05	5182432.25
395	524606.65	5182435.44

### 3. Режим использования территории объекта культурного наследия

На территории объекта культурного наследия запрещается строительство объектов капитального строительства и увеличение объемно-пространственных характеристик существующих на территории памятника или ансамбля объектов капитального строительства; проведение земляных, строительных, мелиоративных и иных работ, за исключением работ по сохранению объекта культурного наследия или его отдельных элементов, сохранению историко-градостроительной или природной среды объекта культурного наследия.

На территории объекта культурного наследия разрешается ведение хозяйственной деятельности, не противоречащей требованиям обеспечения сохранности объекта культурного наследия и позволяющей обеспечить функционирование объекта культурного наследия в современных условиях.

Не допускается распространение наружной рекламы на объектах культурного наследия, включенных в единый государственный реестр объектов культурного наследия (памятников истории и культуры) народов Российской Федерации, а также на их территориях.

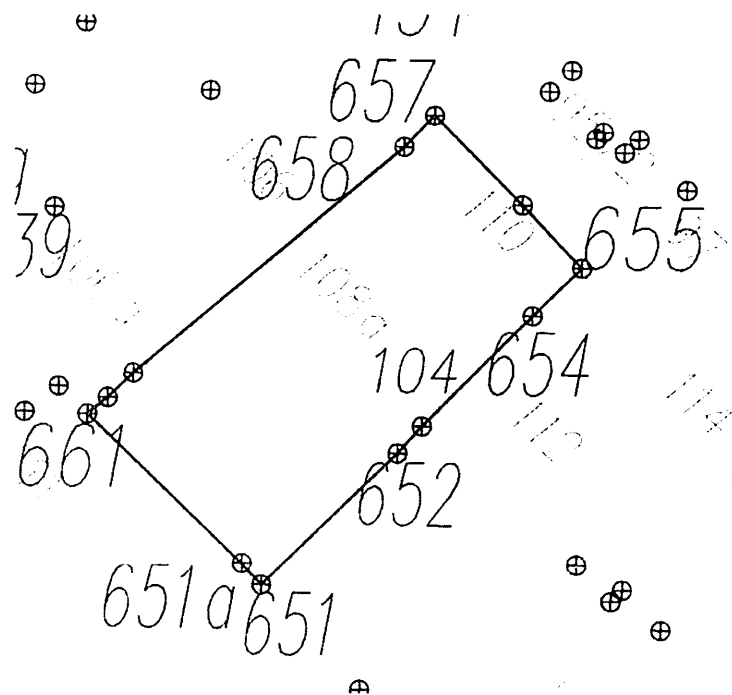
Требование о запрете распространения наружной рекламы не действует в отношении распространения наружной рекламы, содержащей исключительно информацию о проведении на объектах культурного наследия, их территориях театрально-зрелищных, культурно-просветительных и зрелищно-развлекательных мероприятий или исключительно информацию об указанных мероприятиях с одновременным упоминанием об определенном лице как о спонсоре конкретного мероприятия при условии, если такому упоминанию отведено не более чем десять процентов рекламной площади (пространств).

Приложение 39 к приказу Комитета  
по охране объектов культурного  
наследия области

от «03» 07 2019 г. № 60/0102

Границы территории, координаты характерных (поворотных) точек границ территории, режим использования территории объекта культурного наследия регионального значения «Магазин Медведкова, 1900 г.», расположенного по адресу: г. Великий Устюг, ул. Красная, д. 110

1. Графическое описание местоположения границ территории объекта культурного наследия (карта-схема)



2. Координаты поворотных (характерных) точек границ территории объекта культурного наследия

Обозначение характерных точек границ	Координаты, м	
	X	Y
1	2	3
655	524675.56	5182338.29

654	524667.86	5182330.41
653	524650.24	5182312.61
652	524645.91	5182308.67
651	524624.92	5182286.40
651a	524628.32	5182283.19
661	524652.47	5182258.24
660	524655.08	5182261.52
659	524658.96	5182265.65
658	524695.15	5182309.85
657	524700.18	5182314.78
656	524685.75	5182328.85
655	524675.56	5182338.29

### 3. Режим использования территории объекта культурного наследия

На территории объекта культурного наследия запрещается строительство объектов капитального строительства и увеличение объемно-пространственных характеристик существующих на территории памятника или ансамбля объектов капитального строительства; проведение земляных, строительных, мелиоративных и иных работ, за исключением работ по сохранению объекта культурного наследия или его отдельных элементов, сохранению историко-градостроительной или природной среды объекта культурного наследия.

На территории объекта культурного наследия разрешается ведение хозяйственной деятельности, не противоречащей требованиям обеспечения сохранности объекта культурного наследия и позволяющей обеспечить функционирование объекта культурного наследия в современных условиях.

Не допускается распространение наружной рекламы на объектах культурного наследия, включенных в единый государственный реестр объектов культурного наследия (памятников истории и культуры) народов Российской Федерации, а также на их территориях.

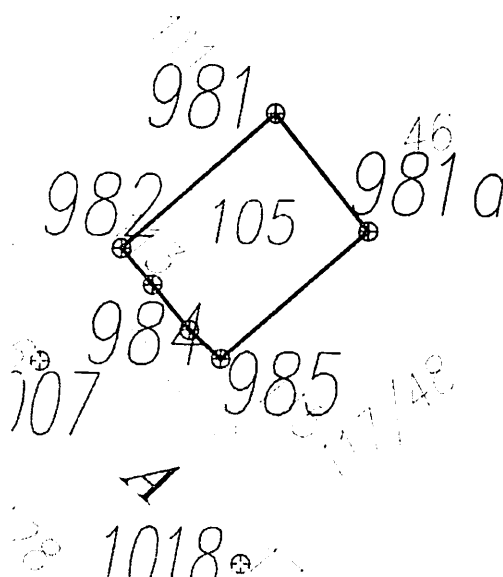
Требование о запрете распространения наружной рекламы не действует в отношении распространения наружной рекламы, содержащей исключительно информацию о проведении на объектах культурного наследия, их территориях театрально-зрелищных, культурно-просветительных и зрелищно-развлекательных мероприятий или исключительно информацию об указанных мероприятиях с одновременным упоминанием об определенном лице как о спонсоре конкретного мероприятия при условии, если такому упоминанию отведено не более чем десять процентов рекламной площади (пространств).

Приложение 40 к приказу Комитета  
по охране объектов культурного  
наследия области

от « 03 » 07 2019 г. № 60/0107

Границы территории, координаты характерных (поворотных) точек границ территории, режим использования территории объекта культурного наследия регионального значения «Дом жилой с магазином, кон. XIX в.», расположенного по адресу: г. Великий Устюг, ул. Красная, д. 113

1. Графическое описание местоположения границ территории объекта культурного наследия (карта-схема)



2. Координаты поворотных (характерных) точек границ территории объекта культурного наследия

Обозначение характерных точек границ	Координаты, м	
	X	Y
1	2	3
985	524545.46	5182492.04
984	524550.09	5182486.94
983	524557.33	5182480.95
982	524563.21	5182475.89

981	524584.82	5182500.98
981a	524565.84	5182516.14
985	524545.46	5182492.04

### 3. Режим использования территории объекта культурного наследия

На территории объекта культурного наследия запрещается строительство объектов капитального строительства и увеличение объемно-пространственных характеристик существующих на территории памятника или ансамбля объектов капитального строительства; проведение земляных, строительных, мелиоративных и иных работ, за исключением работ по сохранению объекта культурного наследия или его отдельных элементов, сохранению историко-градостроительной или природной среды объекта культурного наследия.

На территории объекта культурного наследия разрешается ведение хозяйственной деятельности, не противоречащей требованиям обеспечения сохранности объекта культурного наследия и позволяющей обеспечить функционирование объекта культурного наследия в современных условиях.

Не допускается распространение наружной рекламы на объектах культурного наследия, включенных в единый государственный реестр объектов культурного наследия (памятников истории и культуры) народов Российской Федерации, а также на их территориях.

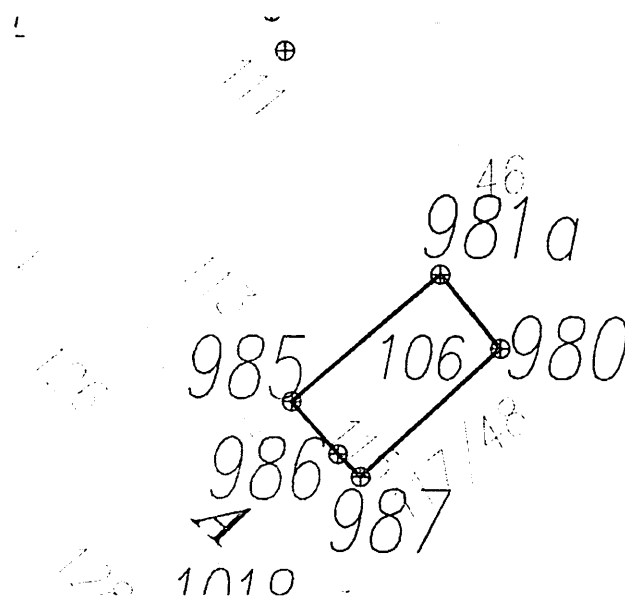
Требование о запрете распространения наружной рекламы не действует в отношении распространения наружной рекламы, содержащей исключительно информацию о проведении на объектах культурного наследия, их территориях театрально-зрелищных, культурно-просветительных и зрелищно-развлекательных мероприятий или исключительно информацию об указанных мероприятиях с одновременным упоминанием об определенном лице как о спонсоре конкретного мероприятия при условии, если такому упоминанию отведено не более чем десять процентов рекламной площади (пространств).

Приложение 41 к приказу Комитета  
по охране объектов культурного  
наследия области

от «03» 07 2019 г. № 6-0/01-07

Границы территории, координаты характерных (поворотных) точек границ территории, режим использования территории объекта культурного наследия регионального значения «Лабаз, кон. XIX в.», расположенного по адресу: г. Великий Устюг, ул. Красная, д. 115

1. Графическое описание местоположения границ территории объекта культурного наследия (карта-схема)



2. Координаты поворотных (характерных) точек границ территории объекта культурного наследия

Обозначение характерных точек границ	Координаты, м	
	X	Y
1	2	3
985	524545.46	5182492.04
981a	524565.84	5182516.14
980	524553.87	5182525.71
987	524533.23	5182503.19

986	524536.92	5182499.53
985	524545.46	5182492.04

### 3. Режим использования территории объекта культурного наследия

На территории объекта культурного наследия запрещается строительство объектов капитального строительства и увеличение объемно-пространственных характеристик существующих на территории памятника или ансамбля объектов капитального строительства; проведение земляных, строительных, мелиоративных и иных работ, за исключением работ по сохранению объекта культурного наследия или его отдельных элементов, сохранению историко-градостроительной или природной среды объекта культурного наследия.

На территории объекта культурного наследия разрешается ведение хозяйственной деятельности, не противоречащей требованиям обеспечения сохранности объекта культурного наследия и позволяющей обеспечить функционирование объекта культурного наследия в современных условиях.

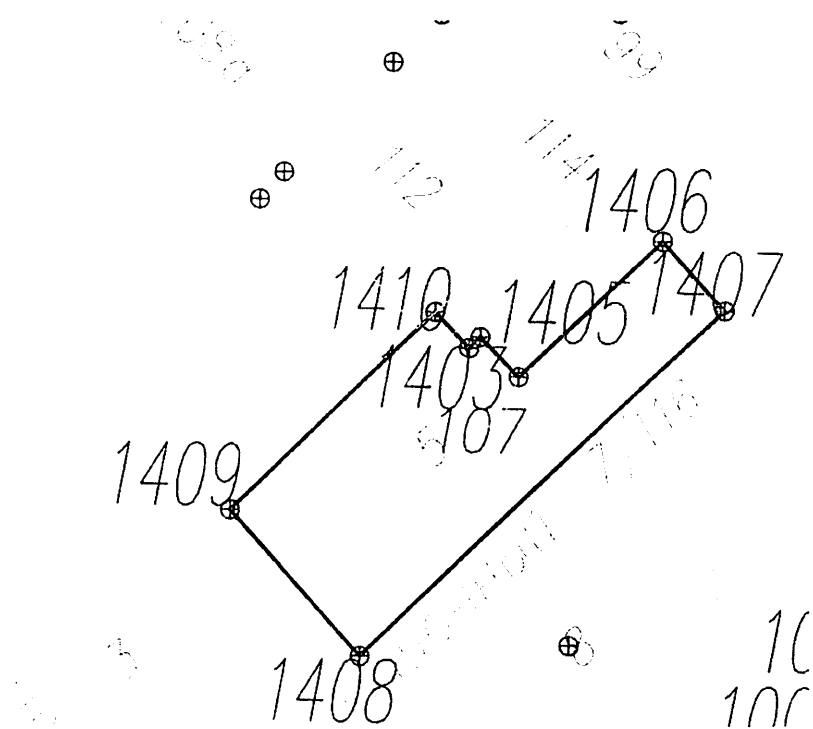
Не допускается распространение наружной рекламы на объектах культурного наследия, включенных в единый государственный реестр объектов культурного наследия (памятников истории и культуры) народов Российской Федерации, а также на их территориях.

Требование о запрете распространения наружной рекламы не действует в отношении распространения наружной рекламы, содержащей исключительно информацию о проведении на объектах культурного наследия, их территориях театрально-зрелищных, культурно-просветительных и зрелищно-развлекательных мероприятий или исключительно информацию об указанных мероприятиях с одновременным упоминанием об определенном лице как о спонсоре конкретного мероприятия при условии, если такому упоминанию отведено не более чем десять процентов рекламной площади (пространств).

Приложение 42 к приказу Комитета  
по охране объектов культурного  
наследия области  
от «03» 07 2019 г. № 6-0/04-07

Границы территории, координаты характерных (поворотных) точек  
границ территории, режим использования территории объекта культурного  
наследия регионального значения «Лавки дома Калининского, 1882 г.»,  
расположенного по адресу: г. Великий Устюг, ул. Красная, д. 116

1. Графическое описание местоположения границ территории объекта  
культурного наследия (карта-схема)



2. Координаты поворотных (характерных) точек границ территории объекта  
культурного наследия

Обозначение характерных точек границ	Координаты, м	
	X	Y
1	2	3
1406	524639.04	5182373.68



1407	524627.95	5182383.51
1408	524572.68	5182324.89
1409	524596.10	5182303.82
1410	524627.81	5182337.27
1403	524621.93	5182342.75
1404	524623.73	5182344.56
1405	524617.26	5182350.68
1406	524639.04	5182373.68

### 3. Режим использования территории объекта культурного наследия

На территории объекта культурного наследия запрещается строительство объектов капитального строительства и увеличение объемно-пространственных характеристик существующих на территории памятника или ансамбля объектов капитального строительства; проведение земляных, строительных, мелиоративных и иных работ, за исключением работ по сохранению объекта культурного наследия или его отдельных элементов, сохранению историко-градостроительной или природной среды объекта культурного наследия.

На территории объекта культурного наследия разрешается ведение хозяйственной деятельности, не противоречащей требованиям обеспечения сохранности объекта культурного наследия и позволяющей обеспечить функционирование объекта культурного наследия в современных условиях.

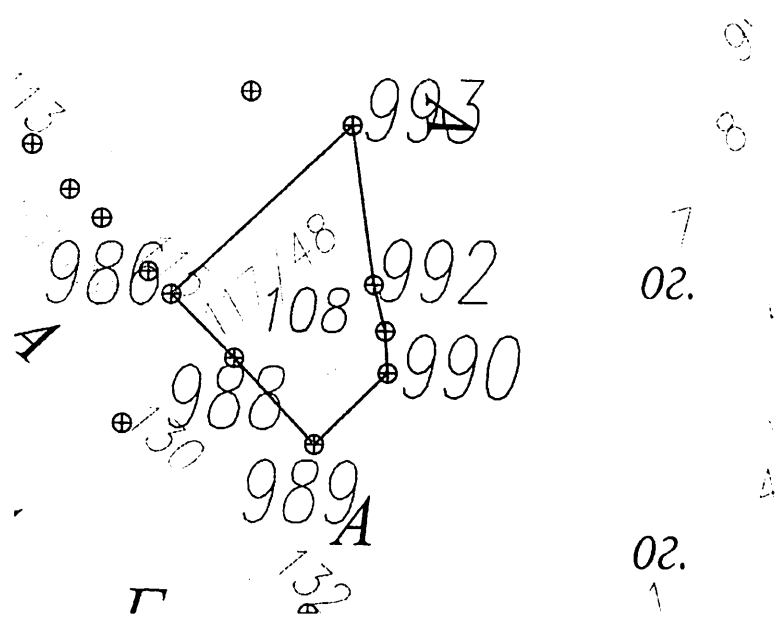
Не допускается распространение наружной рекламы на объектах культурного наследия, включенных в единый государственный реестр объектов культурного наследия (памятников истории и культуры) народов Российской Федерации, а также на их территориях.

Требование о запрете распространения наружной рекламы не действует в отношении распространения наружной рекламы, содержащей исключительно информацию о проведении на объектах культурного наследия, их территориях театрально-зрелищных, культурно-просветительных и зрелищно-развлекательных мероприятий или исключительно информацию об указанных мероприятиях с одновременным упоминанием об определенном лице как о спонсоре конкретного мероприятия при условии, если такому упоминанию отведено не более чем десять процентов рекламной площади (пространств).

Приложение 43 к приказу Комитета  
по охране объектов культурного  
наследия области  
от «03» 07 2019 г. № 6-0/61-07

Границы территории, координаты характерных (поворотных) точек  
границ территории, режим использования территории объекта культурного  
наследия регионального значения «Дом Белых, 1872 г., нач. XX в.»,  
расположенного по адресу: г. Великий Устюг, ул. Красная, д. 117

1. Графическое описание местоположения границ территории объекта  
культурного наследия (карта-схема)



2. Координаты поворотных (характерных) точек границ территории объекта  
культурного наследия

Обозначение характерных точек границ	Координаты, м	
	X	Y
1	2	3
989	524509.13	5182526.39
990	524520.42	5182538.40
991	524527.15	5182538.02
992	524534.64	5182536.18

993	524560.28	5182532.70
986	524533.23	5182503.19
988	524522.97	5182513.37
989	524509.13	5182526.39

### 3. Режим использования территории объекта культурного наследия

На территории объекта культурного наследия запрещается строительство объектов капитального строительства и увеличение объемно-пространственных характеристик существующих на территории памятника или ансамбля объектов капитального строительства; проведение земляных, строительных, мелиоративных и иных работ, за исключением работ по сохранению объекта культурного наследия или его отдельных элементов, сохранению историко-градостроительной или природной среды объекта культурного наследия.

На территории объекта культурного наследия разрешается ведение хозяйственной деятельности, не противоречащей требованиям обеспечения сохранности объекта культурного наследия и позволяющей обеспечить функционирование объекта культурного наследия в современных условиях.

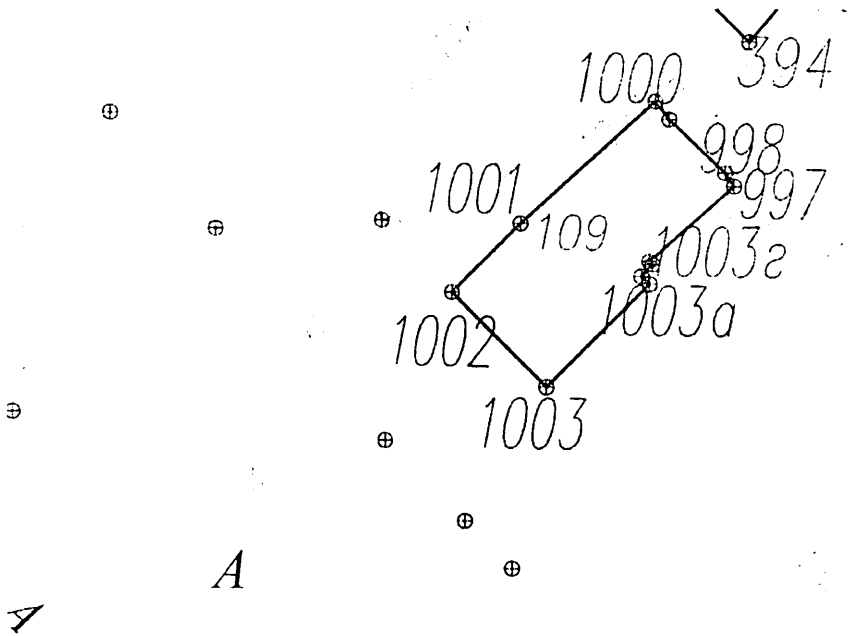
Не допускается распространение наружной рекламы на объектах культурного наследия, включенных в единый государственный реестр объектов культурного наследия (памятников истории и культуры) народов Российской Федерации, а также на их территориях.

Требование о запрете распространения наружной рекламы не действует в отношении распространения наружной рекламы, содержащей исключительно информацию о проведении на объектах культурного наследия, их территориях театрально-зрелищных, культурно-просветительных и зрелищно-развлекательных мероприятий или исключительно информацию об указанных мероприятиях с одновременным упоминанием об определенном лице как о спонсоре конкретного мероприятия при условии, если такому упоминанию отведено не более чем десять процентов рекламной площади (пространств).

Приложение 44 к приказу Комитета  
по охране объектов культурного  
наследия области  
от «03» 07 2019 г. № 64/61-07

Границы территории, координаты характерных (поворотных) точек  
границ территории, режим использования территории объекта культурного  
наследия регионального значения «Дом жилой, II пол. XIX в.»,  
расположенного по адресу: г. Великий Устюг, ул. Красная, д. 120

1. Графическое описание местоположения границ территории объекта  
культурного наследия (карта-схема)



2. Координаты поворотных (характерных) точек границ территории объекта  
культурного наследия

Обозначение характерных точек границ	Координаты, м	
	X	Y
1	2	3
997	524580.95	5182429.25
998	524583.65	5182427.46
999	524594.46	5182416.43
1000	524598.12	5182413.64

1001	524573.52	5182386.78
1002	524559.80	5182372.93
1003	524540.67	5182391.97
1003а	524561.29	5182412.45
1003б	524562.83	5182410.79
1003в	524565.25	5182413.02
1003г	524565.84	5182412.38
997	524580.95	5182429.25

### 3. Режим использования территории объекта культурного наследия

На территории объекта культурного наследия запрещается строительство объектов капитального строительства и увеличение объемно-пространственных характеристик существующих на территории памятника или ансамбля объектов капитального строительства; проведение земляных, строительных, мелиоративных и иных работ, за исключением работ по сохранению объекта культурного наследия или его отдельных элементов, сохранению историко-градостроительной или природной среды объекта культурного наследия.

На территории объекта культурного наследия разрешается ведение хозяйственной деятельности, не противоречащей требованиям обеспечения сохранности объекта культурного наследия и позволяющей обеспечить функционирование объекта культурного наследия в современных условиях.

Не допускается распространение наружной рекламы на объектах культурного наследия, включенных в единый государственный реестр объектов культурного наследия (памятников истории и культуры) народов Российской Федерации, а также на их территориях.

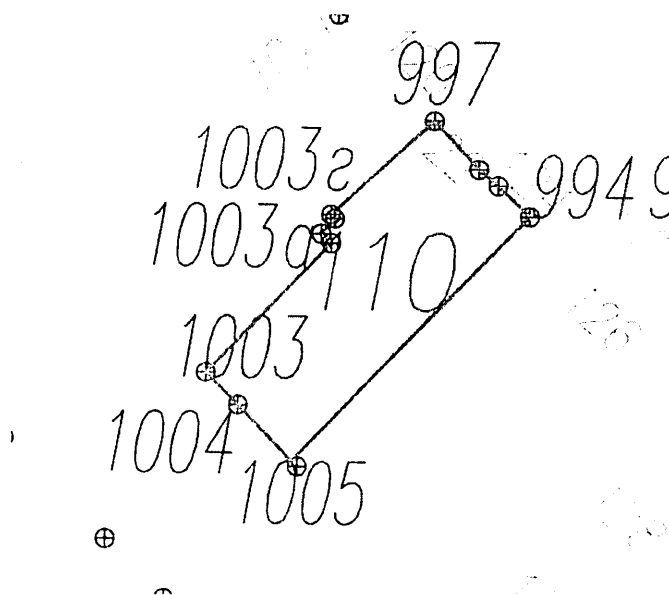
Требование о запрете распространения наружной рекламы не действует в отношении распространения наружной рекламы, содержащей исключительно информацию о проведении на объектах культурного наследия, их территориях театрально-зрелищных, культурно-просветительных и зрелищно-развлекательных мероприятий или исключительно информацию об указанных мероприятиях с одновременным упоминанием об определенном лице как о спонсоре конкретного мероприятия при условии, если такому упоминанию отведено не более чем десять процентов рекламной площади (пространств).

Приложение 45 к приказу Комитета  
по охране объектов культурного  
наследия области

от «03» 07 2019 г. № 6-0/01-07

Границы территории, координаты характерных (поворотных) точек границ территории, режим использования территории объекта культурного наследия регионального значения «Лавка, кон. XIX в.», расположенного по адресу: г. Великий Устюг, ул. Красная, д. 124

1. Графическое описание местоположения границ территории объекта культурного наследия (карта-схема)



2. Координаты поворотных (характерных) точек границ территории объекта культурного наследия

Обозначение характерных точек границ	Координаты, м	
	X	Y
1	2	3
994	524565.47	5182444.47
1005	524526.23	5182405.87
1004	524535.34	5182397.16
1003	524540.63	5182391.92
1003a	524561.29	5182412.45

10036	524562.83	5182410.79
1003в	524565.25	5182413.02
1003г	524565.84	5182412.38
997	524580.95	5182429.25
996	524573.05	5182436.38
995	524570.42	5182439.44
994	524565.47	5182444.47

### 3. Режим использования территории объекта культурного наследия

На территории объекта культурного наследия запрещается строительство объектов капитального строительства и увеличение объемно-пространственных характеристик существующих на территории памятника или ансамбля объектов капитального строительства; проведение земляных, строительных, мелиоративных и иных работ, за исключением работ по сохранению объекта культурного наследия или его отдельных элементов, сохранению историко-градостроительной или природной среды объекта культурного наследия.

На территории объекта культурного наследия разрешается ведение хозяйственной деятельности, не противоречащей требованиям обеспечения сохранности объекта культурного наследия и позволяющей обеспечить функционирование объекта культурного наследия в современных условиях.

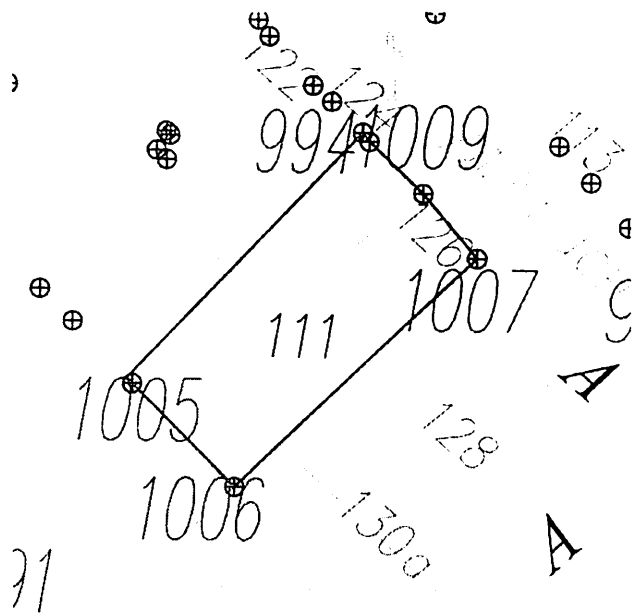
Не допускается распространение наружной рекламы на объектах культурного наследия, включенных в единый государственный реестр объектов культурного наследия (памятников истории и культуры) народов Российской Федерации, а также на их территориях.

Требование о запрете распространения наружной рекламы не действует в отношении распространения наружной рекламы, содержащей исключительно информацию о проведении на объектах культурного наследия, их территориях театрально-зрелищных, культурно-просветительных и зрелищно-развлекательных мероприятий или исключительно информацию об указанных мероприятиях с одновременным упоминанием об определенном лице как о спонсоре конкретного мероприятия при условии, если такому упоминанию отведено не более чем десять процентов рекламной площади (пространств).

Приложение 46 к приказу Комитета  
по охране объектов культурного  
наследия области  
от «03» 07 2019 г. № 6-0/04-07

Границы территории, координаты характерных (поворотных) точек  
границ территории, режим использования территории объекта культурного  
наследия регионального значения «Дом Ноготковых, II пол. XIX в. – нач. XX  
в.», расположенного по адресу: г. Великий Устюг, ул. Красная, д. 126

1. Графическое описание местоположения границ территории объекта  
культурного наследия (карта-схема)





1007	524545.18	5182462.80
1008	524555.66	5182454.19
1009	524564.02	5182445.56
994	524565.47	5182444.47

### 3. Режим использования территории объекта культурного наследия

На территории объекта культурного наследия запрещается строительство объектов капитального строительства и увеличение объемно-пространственных характеристик существующих на территории памятника или ансамбля объектов капитального строительства; проведение земляных, строительных, мелиоративных и иных работ, за исключением работ по сохранению объекта культурного наследия или его отдельных элементов, сохранению историко-градостроительной или природной среды объекта культурного наследия.

На территории объекта культурного наследия разрешается ведение хозяйственной деятельности, не противоречащей требованиям обеспечения сохранности объекта культурного наследия и позволяющей обеспечить функционирование объекта культурного наследия в современных условиях.

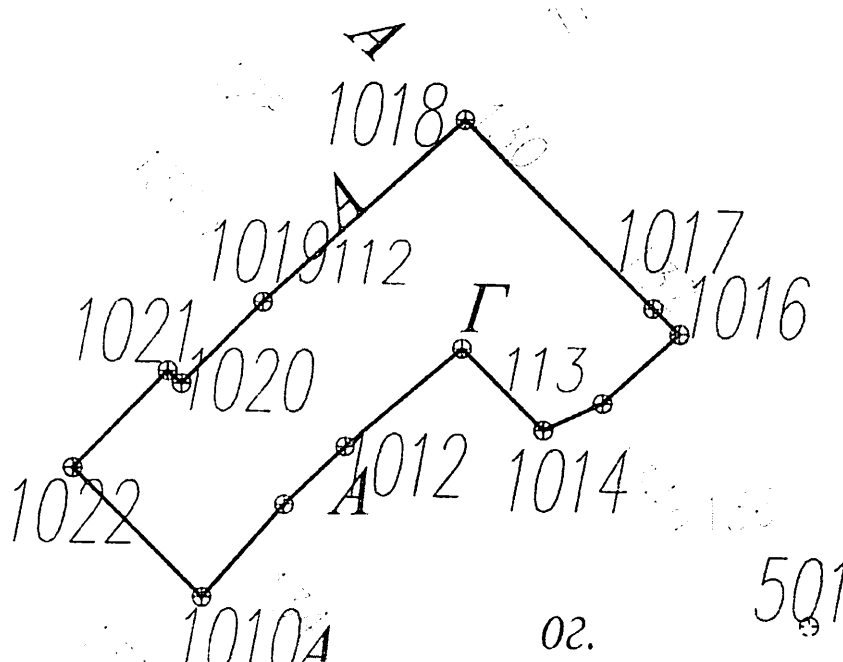
Не допускается распространение наружной рекламы на объектах культурного наследия, включенных в единый государственный реестр объектов культурного наследия (памятников истории и культуры) народов Российской Федерации, а также на их территориях.

Требование о запрете распространения наружной рекламы не действует в отношении распространения наружной рекламы, содержащей исключительно информацию о проведении на объектах культурного наследия, их территориях театрально-зрелищных, культурно-просветительных и зрелищно-развлекательных мероприятий или исключительно информацию об указанных мероприятиях с одновременным упоминанием об определенном лице как о спонсоре конкретного мероприятия при условии, если такому упоминанию отведено не более чем десять процентов рекламной площади (пространств).

Приложение 47 к приказу Комитета  
по охране объектов культурного  
наследия области  
от «03» 07 2019 г. № 6-0/04-07

Границы территории, координаты характерных (поворотных) точек границ территории, режим использования территории объекта культурного наследия регионального значения «Лавка, II пол. XIX в. – нач. XX в.», расположенного по адресу: г. Великий Устюг, ул. Красная, д. 130

1. Графическое описание местоположения границ территории объекта культурного наследия (карта-схема)



2. Координаты поворотных (характерных) точек границ территории объекта культурного наследия

Обозначение характерных точек границ	Координаты, м	
	X	Y
1	2	3
1010	524435.99	5182452.17
1011	524450.81	5182465.56

1012	524460.10	5182475.57
1013	524475.77	5182494.67
1014	524462.56	5182507.73
1015	524466.84	5182517.22
1016	524477.91	5182529.46
1017	524482.07	5182525.29
1018	524512.59	5182495.24
1019	524483.40	5182462.23
1020	524470.34	5182449.04
1021	524472.37	5182446.80
1022	524456.88	5182431.64
1010	524435.99	5182452.17

### 3. Режим использования территории объекта культурного наследия

На территории объекта культурного наследия запрещается строительство объектов капитального строительства и увеличение объемно-пространственных характеристик существующих на территории памятника или ансамбля объектов капитального строительства; проведение земляных, строительных, мелиоративных и иных работ, за исключением работ по сохранению объекта культурного наследия или его отдельных элементов, сохранению историко-градостроительной или природной среды объекта культурного наследия.

На территории объекта культурного наследия разрешается ведение хозяйственной деятельности, не противоречащей требованиям обеспечения сохранности объекта культурного наследия и позволяющей обеспечить функционирование объекта культурного наследия в современных условиях.

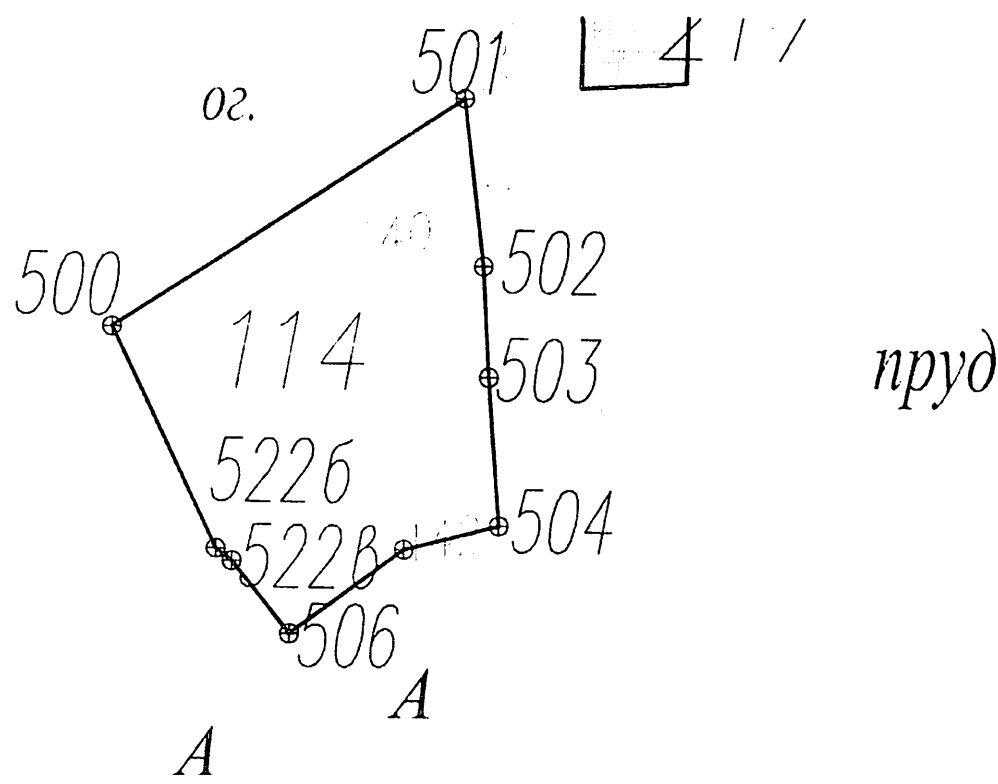
Не допускается распространение наружной рекламы на объектах культурного наследия, включенных в единый государственный реестр объектов культурного наследия (памятников истории и культуры) народов Российской Федерации, а также на их территориях.

Требование о запрете распространения наружной рекламы не действует в отношении распространения наружной рекламы, содержащей исключительно информацию о проведении на объектах культурного наследия, их территориях театрально-зрелищных, культурно-просветительных и зрелищно-развлекательных мероприятий или исключительно информацию об указанных мероприятиях с одновременным упоминанием об определенном лице как о спонсоре конкретного мероприятия при условии, если такому упоминанию отведено не более чем десять процентов рекламной площади (пространств).

Приложение 48 к приказу Комитета  
по охране объектов культурного  
наследия области  
от «03» 07 2019 г. № 606/07

Границы территории, координаты характерных (поворотных) точек  
границ территории, режим использования территории объекта культурного  
наследия регионального значения «Дом жилой, 1857 г., 1900 г.»,  
расположенного по адресу: г. Великий Устюг, ул. Красная, д. 140

1. Графическое описание местоположения границ территории объекта  
культурного наследия (карта-схема)



2. Координаты поворотных (характерных) точек границ территории объекта  
культурного наследия

Обозначение характерных точек границ	Координаты, м	
	Х	У
1	2	3
501	524430.92	5182549.98
500	524394.49	5182493.02
5226	524358.91	5182509.53

522в	524356.89	5182512.08
506	524345.18	5182521.31
505	524358.58	5182539.96
504	524362.27	5182555.48
503	524386.04	5182553.89
502	524403.99	5182553.03
501	524430.92	5182549.98

### 3. Режим использования территории объекта культурного наследия

На территории объекта культурного наследия запрещается строительство объектов капитального строительства и увеличение объемно-пространственных характеристик существующих на территории памятника или ансамбля объектов капитального строительства; проведение земляных, строительных, мелиоративных и иных работ, за исключением работ по сохранению объекта культурного наследия или его отдельных элементов, сохранению историко-градостроительной или природной среды объекта культурного наследия.

На территории объекта культурного наследия разрешается ведение хозяйственной деятельности, не противоречащей требованиям обеспечения сохранности объекта культурного наследия и позволяющей обеспечить функционирование объекта культурного наследия в современных условиях.

Не допускается распространение наружной рекламы на объектах культурного наследия, включенных в единый государственный реестр объектов культурного наследия (памятников истории и культуры) народов Российской Федерации, а также на их территориях.

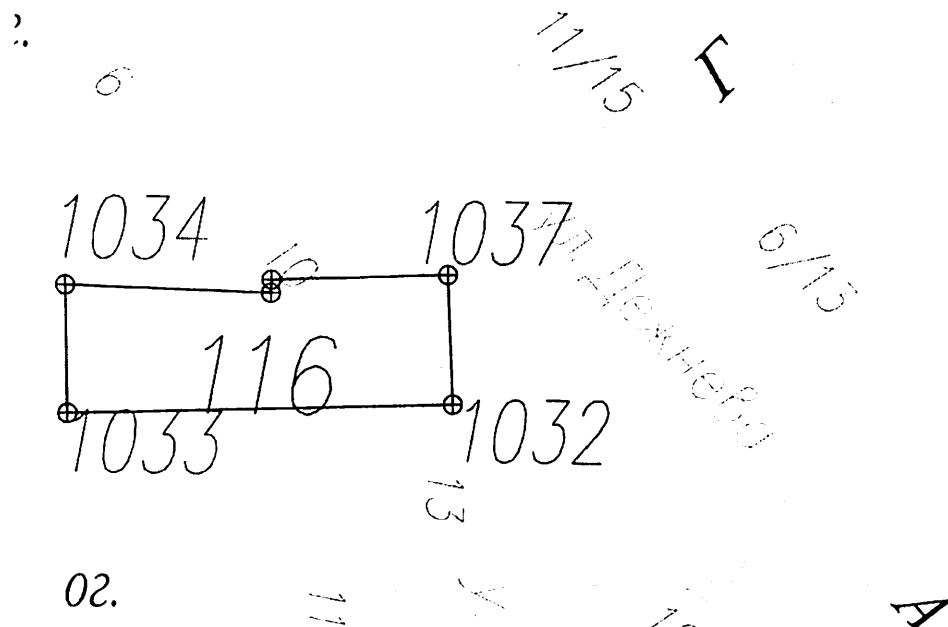
Требование о запрете распространения наружной рекламы не действует в отношении распространения наружной рекламы, содержащей исключительно информацию о проведении на объектах культурного наследия, их территориях театрально-зрелищных, культурно-просветительных и зрелищно-развлекательных мероприятий или исключительно информацию об указанных мероприятиях с одновременным упоминанием об определенном лице как о спонсоре конкретного мероприятия при условии, если такому упоминанию отведено не более чем десять процентов рекламной площади (пространств).

Приложение 49 к приказу Комитета  
по охране объектов культурного  
наследия области

от «03» 07 2019 г. № 6-0/01-07

Границы территории, координаты характерных (поворотных) точек  
границ территории, режим использования территории объекта культурного  
наследия регионального значения «Дом Подгорбунского, 1881 г.»,  
расположенного по адресу: г. Великий Устюг, ул. Кузнецкая, д. 3

1. Графическое описание местоположения границ территории объекта  
культурного наследия (карта-схема)



2. Координаты поворотных (характерных) точек границ территории объекта  
культурного наследия

Обозначение характерных точек границ	Координаты, м	
	X	Y
1	2	3
1037	524811.37	5182701.73
1036	524810.66	5182673.02
1035	524808.55	5182672.91
1034	524809.93	5182640.03

1033	524789.36	5182640.34
1032	524790.58	5182702.45
1037	524811.37	5182701.73

### 3. Режим использования территории объекта культурного наследия

На территории объекта культурного наследия запрещается строительство объектов капитального строительства и увеличение объемно-пространственных характеристик существующих на территории памятника или ансамбля объектов капитального строительства; проведение земляных, строительных, мелиоративных и иных работ, за исключением работ по сохранению объекта культурного наследия или его отдельных элементов, сохранению историко-градостроительной или природной среды объекта культурного наследия.

На территории объекта культурного наследия разрешается ведение хозяйственной деятельности, не противоречащей требованиям обеспечения сохранности объекта культурного наследия и позволяющей обеспечить функционирование объекта культурного наследия в современных условиях.

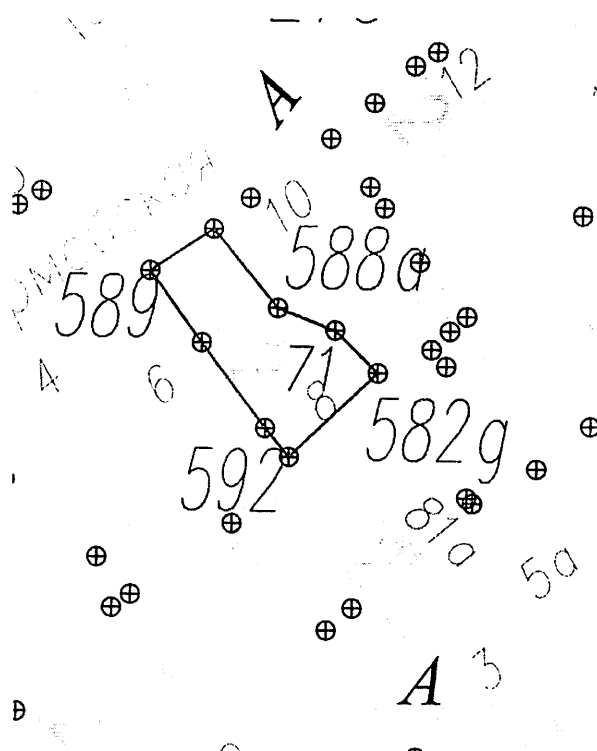
Не допускается распространение наружной рекламы на объектах культурного наследия, включенных в единый государственный реестр объектов культурного наследия (памятников истории и культуры) народов Российской Федерации, а также на их территориях.

Требование о запрете распространения наружной рекламы не действует в отношении распространения наружной рекламы, содержащей исключительно информацию о проведении на объектах культурного наследия, их территориях театрально-зрелищных, культурно-просветительных и зрелищно-развлекательных мероприятий или исключительно информацию об указанных мероприятиях с одновременным упоминанием об определенном лице как о спонсоре конкретного мероприятия при условии, если такому упоминанию отведено не более чем десять процентов рекламной площади (пространств).

Приложение 50 к приказу Комитета  
по охране объектов культурного  
наследия области  
от «03» 07 2019 г. № 60/01-07

Границы территории, координаты характерных (поворотных) точек границ территории, режим использования территории объекта культурного наследия регионального значения «Дом жилой, 1888 г.», расположенного по адресу: г. Великий Устюг, ул. Красноармейская, д. 8

1. Графическое описание местоположения границ территории объекта культурного наследия (карта-схема)



2. Координаты поворотных (характерных) точек границ территории объекта культурного наследия

Обозначение характерных точек границ	Координаты, м	
	X	Y
1	2	3
589	524963.38	5181932.78
590	524952.17	5181940.83
591	524937.97	5181951.46



592	524933.32	5181955.34
582д	524946.76	5181969.84
588б	524953.61	5181962.96
588а	524957.24	5181953.60
588	524970.04	5181943.14
589	524963.38	5181932.78

### 3. Режим использования территории объекта культурного наследия

На территории объекта культурного наследия запрещается строительство объектов капитального строительства и увеличение объемно-пространственных характеристик существующих на территории памятника или ансамбля объектов капитального строительства; проведение земляных, строительных, мелиоративных и иных работ, за исключением работ по сохранению объекта культурного наследия или его отдельных элементов, сохранению историко-градостроительной или природной среды объекта культурного наследия.

На территории объекта культурного наследия разрешается ведение хозяйственной деятельности, не противоречащей требованиям обеспечения сохранности объекта культурного наследия и позволяющей обеспечить функционирование объекта культурного наследия в современных условиях.

Не допускается распространение наружной рекламы на объектах культурного наследия, включенных в единый государственный реестр объектов культурного наследия (памятников истории и культуры) народов Российской Федерации, а также на их территориях.

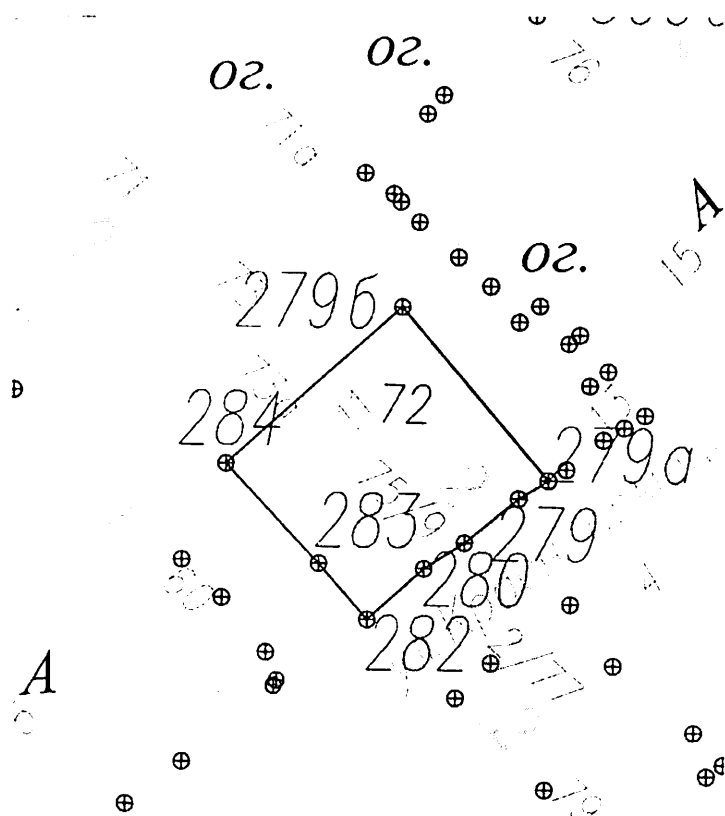
Требование о запрете распространения наружной рекламы не действует в отношении распространения наружной рекламы, содержащей исключительно информацию о проведении на объектах культурного наследия, их территориях театрально-зрелищных, культурно-просветительных и зрелищно-развлекательных мероприятий или исключительно информацию об указанных мероприятиях с одновременным упоминанием об определенном лице как о спонсоре конкретного мероприятия при условии, если такому упоминанию отведено не более чем десять процентов рекламной площади (пространств).

Приложение 51 к приказу Комитета  
по охране объектов культурного  
наследия области

от «03» 07 2019 г. № 6-0/01-07

Границы территории, координаты характерных (поворотных) точек границ территории, режим использования территории объекта культурного наследия регионального значения «Дом Ногина И.С., 1878 г.», расположенного по адресу: г. Великий Устюг, ул. Красноармейская, д. 9/75

1. Графическое описание местоположения границ территории объекта культурного наследия (карта-схема)



2. Координаты поворотных (характерных) точек границ территории объекта культурного наследия

Обозначение характерных точек границ	Координаты, м	
	X	Y
1	2	3
284	524967.68	5181837.14

2796	524996.58	5181870.44
279a	524964.26	5181897.52
279	524960.94	5181892.05
280	524952.77	5181881.94
281	524948.01	5181874.34
282	524938.67	5181863.63
283	524949.11	5181854.52
284	524967.68	5181837.14

### 3. Режим использования территории объекта культурного наследия

На территории объекта культурного наследия запрещается строительство объектов капитального строительства и увеличение объемно-пространственных характеристик существующих на территории памятника или ансамбля объектов капитального строительства; проведение земляных, строительных, мелиоративных и иных работ, за исключением работ по сохранению объекта культурного наследия или его отдельных элементов, сохранению историко-градостроительной или природной среды объекта культурного наследия.

На территории объекта культурного наследия разрешается ведение хозяйственной деятельности, не противоречащей требованиям обеспечения сохранности объекта культурного наследия и позволяющей обеспечить функционирование объекта культурного наследия в современных условиях.

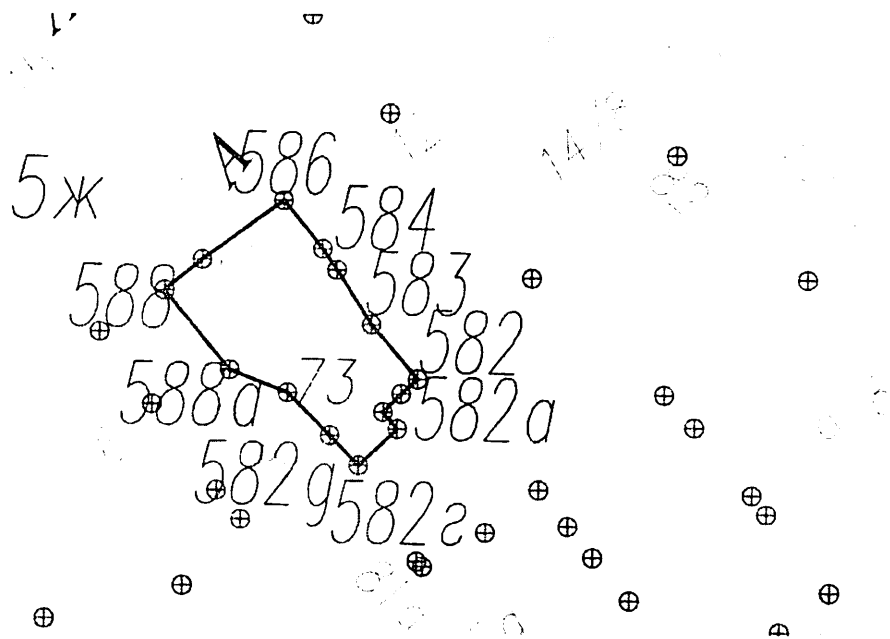
Не допускается распространение наружной рекламы на объектах культурного наследия, включенных в единый государственный реестр объектов культурного наследия (памятников истории и культуры) народов Российской Федерации, а также на их территориях.

Требование о запрете распространения наружной рекламы не действует в отношении распространения наружной рекламы, содержащей исключительно информацию о проведении на объектах культурного наследия, их территориях театрально-зрелищных, культурно-просветительных и зрелищно-развлекательных мероприятий или исключительно информацию об указанных мероприятиях с одновременным упоминанием об определенном лице как о спонсоре конкретного мероприятия при условии, если такому упоминанию отведено не более чем десять процентов рекламной площади (пространств).

Приложение 52 к приказу Комитета  
по охране объектов культурного  
наследия области  
от «03» 07 2019 г. №6-0/07-07

Границы территории, координаты характерных (поворотных) точек  
границ территории, режим использования территории объекта культурного  
наследия регионального значения «Дом жилой, 1860-е гг.», расположенного  
по адресу: г. Великий Устюг, ул. Красноармейская, д. 10

1. Графическое описание местоположения границ территории объекта  
культурного наследия (карта-схема)



2. Координаты поворотных (характерных) точек границ территории объекта  
культурного наследия

Обозначение характерных точек границ	Координаты, м	
	X	Y
1	2	3
588	524970.04	5181943.14
588a	524957.24	5181953.59

588б	524953.61	5181962.96
582д	524946.76	5181969.84
582г	524941.94	5181974.53
582в	524947.73	5181980.88
582б	524950.46	5181978.52
582а	524953.39	5181981.49
582	524955.75	5181984.19
583	524964.53	5181976.65
584	524973.26	5181971.01
585	524976.65	5181968.68
586	524984.43	5181962.32
587	524974.97	5181949.18
588	524970.04	5181943.14

### 3. Режим использования территории объекта культурного наследия

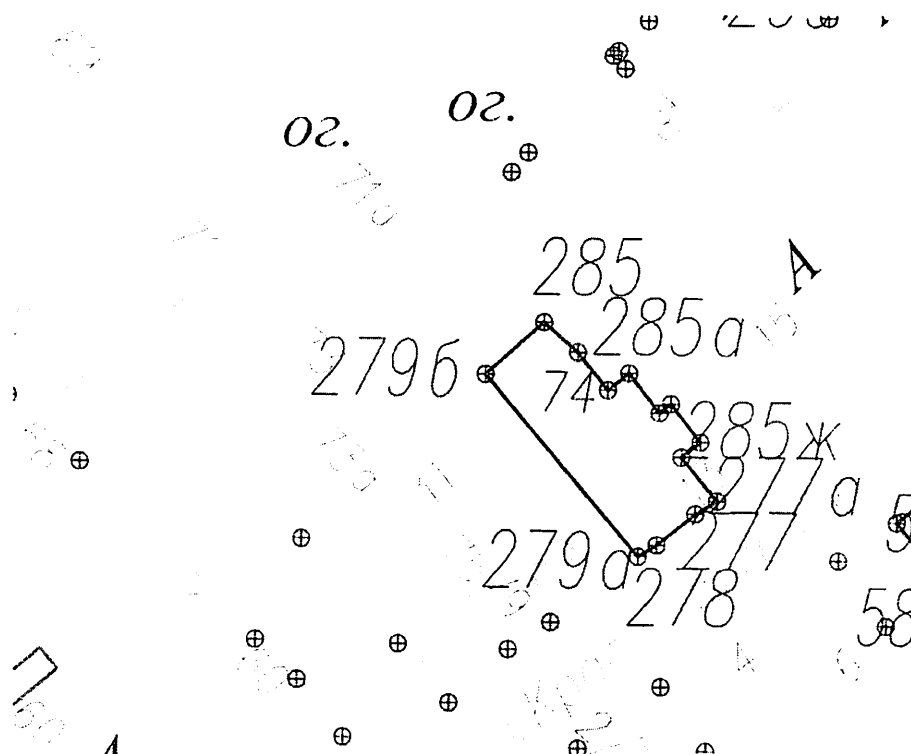
На территории объекта культурного наследия запрещается строительство объектов капитального строительства и увеличение объемно-пространственных характеристик существующих на территории памятника или ансамбля объектов капитального строительства; проведение земляных, строительных, мелиоративных и иных работ, за исключением работ по сохранению объекта культурного наследия или его отдельных элементов, сохранению историко-градостроительной или природной среды объекта культурного наследия.

На территории объекта культурного наследия разрешается ведение хозяйственной деятельности, не противоречащей требованиям обеспечения сохранности объекта культурного наследия и позволяющей обеспечить функционирование объекта культурного наследия в современных условиях.

Не допускается распространение наружной рекламы на объектах культурного наследия, включенных в единый государственный реестр объектов культурного наследия (памятников истории и культуры) народов Российской Федерации, а также на их территориях.

Требование о запрете распространения наружной рекламы не действует в отношении распространения наружной рекламы, содержащей исключительно информацию о проведении на объектах культурного наследия, их территориях театрально-зрелищных, культурно-просветительных и зрелищно-развлекательных мероприятий или исключительно информацию об указанных мероприятиях с одновременным упоминанием об определенном лице как о спонсоре конкретного мероприятия при условии, если такому упоминанию отведено не более чем десять процентов рекламной площади (пространств).

1. Графическое описание местоположения границ территории объекта культурного наследия (карта-схема)



Обозначение характерных точек границ	Координаты, м	
	X	Y
1	2	3
2796	524996.58	5181870.44

285	525005.71	5181880.97
285а	525000.36	5181886.97
285б	524993.68	5181892.25
285в	524996.66	5181896.01
285г	524989.65	5181901.34
285д	524991.25	5181903.36
285е	524984.41	5181908.54
285ж	524981.75	5181905.17
277а	524973.93	5181911.45
277	524971.66	5181907.65
278	524966.24	5181900.82
279а	524964.26	5181897.52
279б	524996.58	5181870.44

### 3. Режим использования территории объекта культурного наследия

На территории объекта культурного наследия запрещается строительство объектов капитального строительства и увеличение объемно-пространственных характеристик существующих на территории памятника или ансамбля объектов капитального строительства; проведение земляных, строительных, мелиоративных и иных работ, за исключением работ по сохранению объекта культурного наследия или его отдельных элементов, сохранению историко-градостроительной или природной среды объекта культурного наследия.

На территории объекта культурного наследия разрешается ведение хозяйственной деятельности, не противоречащей требованиям обеспечения сохранности объекта культурного наследия и позволяющей обеспечить функционирование объекта культурного наследия в современных условиях.

Не допускается распространение наружной рекламы на объектах культурного наследия, включенных в единый государственный реестр объектов культурного наследия (памятников истории и культуры) народов Российской Федерации, а также на их территориях.

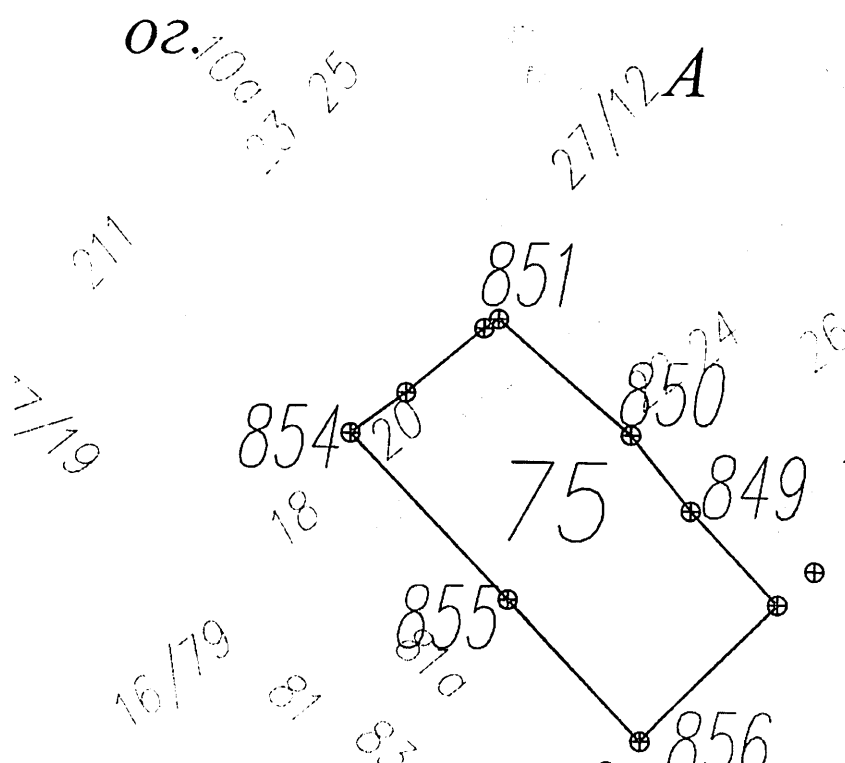
Требование о запрете распространения наружной рекламы не действует в отношении распространения наружной рекламы, содержащей исключительно информацию о проведении на объектах культурного наследия, их территориях театрально-зрелищных, культурно-просветительных и зрелищно-развлекательных мероприятий или исключительно информацию об указанных мероприятиях с одновременным упоминанием об определенном лице как о спонсоре конкретного мероприятия при условии, если такому упоминанию отведено не более чем десять процентов рекламной площади (пространства).

Приложение 54 к приказу Комитета  
по охране объектов культурного  
наследия области

от «03» 07 2019 г. № 6-0/01-07

Границы территории, координаты характерных (поворотных) точек границ территории, режим использования территории объекта культурного наследия регионального значения «Дом жилой, II пол. XIX в.», расположенного по адресу: г. Великий Устюг, ул. Красноармейская, д. 20

1. Графическое описание местоположения границ территории объекта культурного наследия (карта-схема)



2. Координаты поворотных (характерных) точек границ территории объекта культурного наследия

Обозначение характерных точек границ	Координаты, м	
	X	Y
1	2	3
854	525064.87	5182069.08
855	525038.15	5182094.65



856	525015.23	5182115.71
848	525037.04	5182137.70
849	525052.09	5182123.99
850	525064.29	5182114.52
851	525083.09	5182093.33
852	525081.64	5182090.96
853	525071.35	5182078.19
854	525064.87	5182069.08

### 3. Режим использования территории объекта культурного наследия

На территории объекта культурного наследия запрещается строительство объектов капитального строительства и увеличение объемно-пространственных характеристик существующих на территории памятника или ансамбля объектов капитального строительства; проведение земляных, строительных, мелиоративных и иных работ, за исключением работ по сохранению объекта культурного наследия или его отдельных элементов, сохранению историко-градостроительной или природной среды объекта культурного наследия.

На территории объекта культурного наследия разрешается ведение хозяйственной деятельности, не противоречащей требованиям обеспечения сохранности объекта культурного наследия и позволяющей обеспечить функционирование объекта культурного наследия в современных условиях.

Не допускается распространение наружной рекламы на объектах культурного наследия, включенных в единый государственный реестр объектов культурного наследия (памятников истории и культуры) народов Российской Федерации, а также на их территориях.

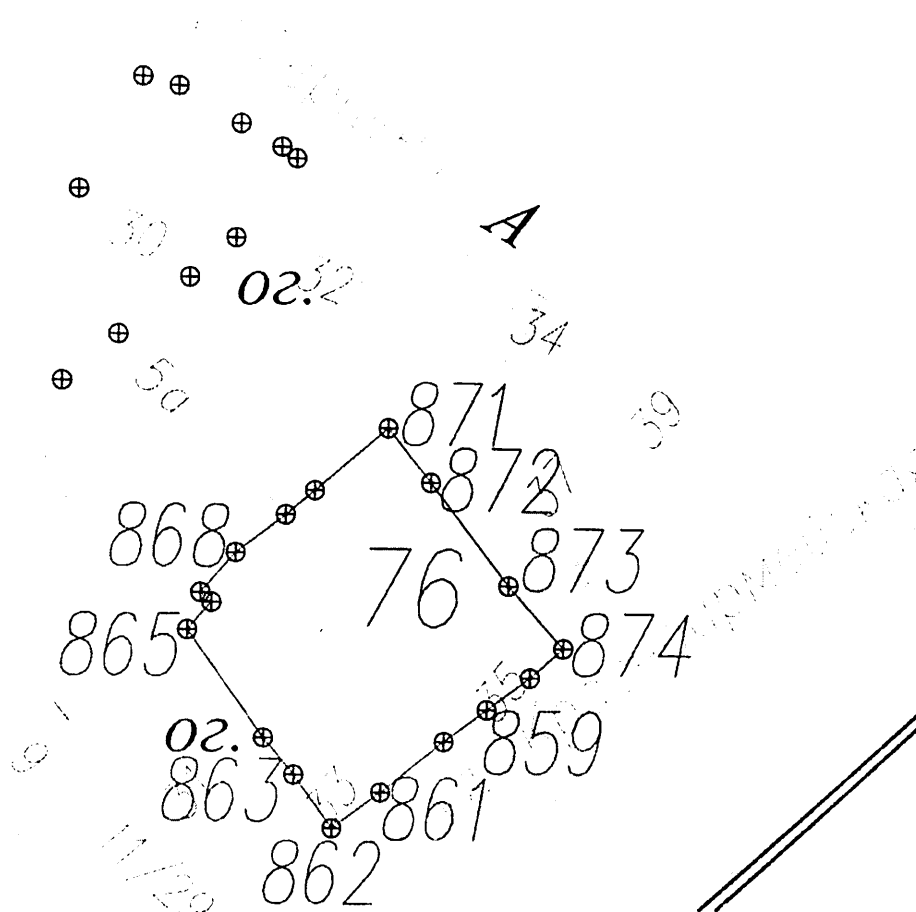
Требование о запрете распространения наружной рекламы не действует в отношении распространения наружной рекламы, содержащей исключительно информацию о проведении на объектах культурного наследия, их территориях театрально-зрелищных, культурно-просветительных и зрелищно-развлекательных мероприятий или исключительно информацию об указанных мероприятиях с одновременным упоминанием об определенном лице как о спонсоре конкретного мероприятия при условии, если такому упоминанию отведено не более чем десять процентов рекламной площади (пространства).

Приложение 55 к приказу Комитета  
по охране объектов культурного  
наследия области

от «03» 07 2019 г. № 6-06/07

Границы территории, координаты характерных (поворотных) точек границ территории, режим использования территории объекта культурного наследия регионального значения «Дом Свешникова с лавкой, I пол. XIX в.», расположенного по адресу: г. Великий Устюг, ул. Красноармейская, д. 33, 35

1. Графическое описание местоположения границ территории объекта культурного наследия (карта-схема)



2. Координаты поворотных (характерных) точек границ территории объекта культурного наследия

Обозначение характерных точек границ	Координаты, м	
	X	Y
1	2	3
859	525182.24	5182191.08
860	525177.18	5182184.06
861	525169.23	5182173.67
862	525163.55	5182165.71
863	525172.19	5182159.55
864	525178.09	5182154.68
865	525195.46	5182142.53
866	525199.84	5182146.46
867	525201.41	5182144.71
868	525207.76	5182150.41
869	525213.75	5182158.55
870	525217.60	5182163.31
871	525227.41	5182175.33
872	525218.69	5182182.25
873	525202.06	5182194.75
874	525191.95	5182203.49
875	525187.30	5182198.11
859	525182.24	5182191.08

### 3. Режим использования территории объекта культурного наследия

На территории объекта культурного наследия запрещается строительство объектов капитального строительства и увеличение объемно-пространственных характеристик существующих на территории памятника или ансамбля объектов капитального строительства; проведение земляных, строительных, мелиоративных и иных работ, за исключением работ по сохранению объекта культурного наследия или его отдельных элементов, сохранению историко-градостроительной или природной среды объекта культурного наследия.

На территории объекта культурного наследия разрешается ведение хозяйственной деятельности, не противоречащей требованиям обеспечения сохранности объекта культурного наследия и позволяющей обеспечить функционирование объекта культурного наследия в современных условиях.

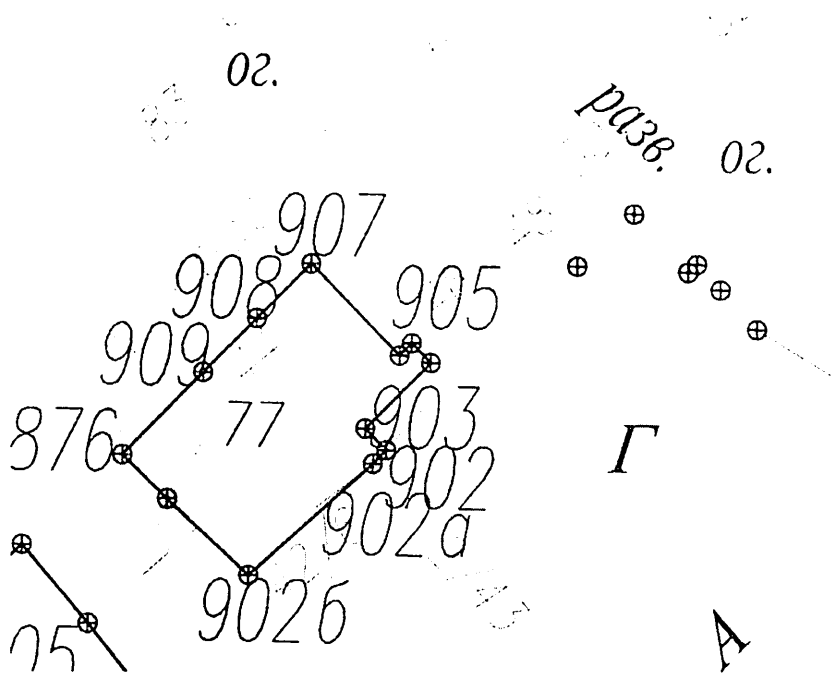
Не допускается распространение наружной рекламы на объектах культурного наследия, включенных в единый государственный реестр объектов культурного наследия (памятников истории и культуры) народов Российской Федерации, а также на их территориях.

Требование о запрете распространения наружной рекламы не действует в отношении распространения наружной рекламы, содержащей исключительно информацию о проведении на объектах культурного наследия, их территориях театрально-зрелищных, культурно-

просветительных и зрелищно-развлекательных мероприятий или исключительно информацию об указанных мероприятиях с одновременным упоминанием об определенном лице как о спонсоре конкретного мероприятия при условии, если такому упоминанию отведено не более чем десять процентов рекламной площади (пространств).

Границы территории, координаты характерных (поворотных) точек границ территории, режим использования территории объекта культурного наследия регионального значения «Городская усадьба, II пол. XIX в. – нач. XX в.: главный дом, кон. XIX в. – нач. XX в., магазин, кон. XIX в. – нач. XX в.», расположенного по адресу: г. Великий Устюг, ул. Красноармейская, д. 42, 44

1. Графическое описание местоположения границ территории объекта культурного наследия (карта-схема)



2. Координаты поворотных (характерных) точек границ территории объекта культурного наследия

Обозначение характерных точек границ	Координаты, м	
	X	Y
1	2	3
876	525727.05	5182735.98
909	525740.35	5182749.07
908	525748.98	5182757.83

907	525757.79	5182766.77
906	525743.02	5182781.32
905	525745.01	5182783.34
904	525741.84	5182786.46
903	525731.25	5182775.71
902	525727.76	5182779.14
902a	525725.59	5182776.94
902b	525707.63	5182756.49
877	525719.95	5182743.18
876	525727.05	5182735.98

### 3. Режим использования территории объекта культурного наследия

На территории объекта культурного наследия запрещается строительство объектов капитального строительства и увеличение объемно-пространственных характеристик существующих на территории памятника или ансамбля объектов капитального строительства; проведение земляных, строительных, мелиоративных и иных работ, за исключением работ по сохранению объекта культурного наследия или его отдельных элементов, сохранению историко-градостроительной или природной среды объекта культурного наследия.

На территории объекта культурного наследия разрешается ведение хозяйственной деятельности, не противоречащей требованиям обеспечения сохранности объекта культурного наследия и позволяющей обеспечить функционирование объекта культурного наследия в современных условиях.

Не допускается распространение наружной рекламы на объектах культурного наследия, включенных в единый государственный реестр объектов культурного наследия (памятников истории и культуры) народов Российской Федерации, а также на их территориях.

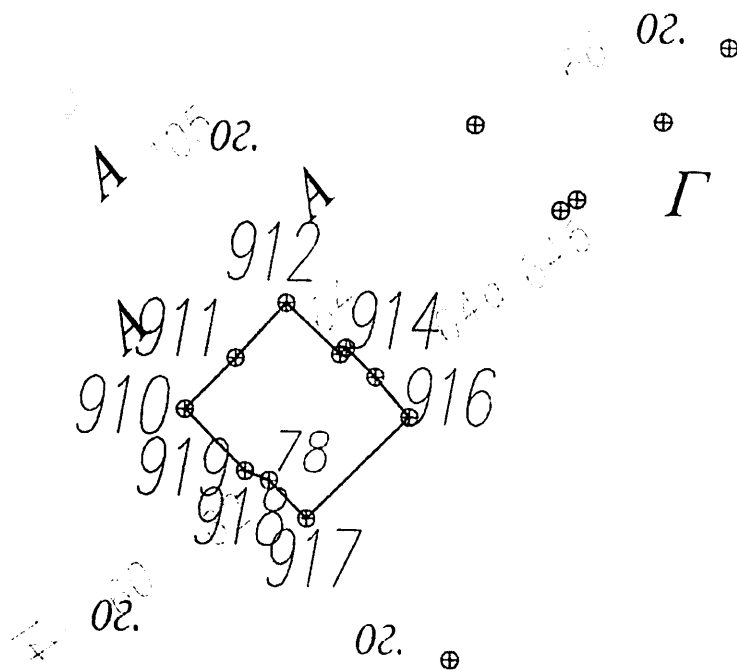
Требование о запрете распространения наружной рекламы не действует в отношении распространения наружной рекламы, содержащей исключительно информацию о проведении на объектах культурного наследия, их территориях театрально-зрелищных, культурно-просветительных и зрелищно-развлекательных мероприятий или исключительно информацию об указанных мероприятиях с одновременным упоминанием об определенном лице как о спонсоре конкретного мероприятия при условии, если такому упоминанию отведено не более чем десять процентов рекламной площади (пространства).

Приложение 57 к приказу Комитета  
по охране объектов культурного  
наследия области

от «03» 07 2019 г. № 6-0/01-07

Границы территории, координаты характерных (поворотных) точек границ территории, режим использования территории объекта культурного наследия регионального значения «Дом жилой, кон. XIX в. – нач. XX в.», расположенного по адресу: г. Великий Устюг, ул. Красноармейская, д. 64

1. Графическое описание местоположения границ территории объекта культурного наследия (карта-схема)



2. Координаты поворотных (характерных) точек границ территории объекта культурного наследия

Обозначение характерных точек границ	Координаты, м	
	Х	У
1	2	3
910	525923.22	5182935.06
911	525932.15	5182944.11
912	525941.79	5182953.20

913	525932.72	5182962.82
914	525933.86	5182963.90
915	525928.75	5182969.11
916	525921.67	5182975.12
917	525903.98	5182956.72
918	525910.75	5182950.04
919	525912.37	5182945.76
910	525923.22	5182935.06

### 3. Режим использования территории объекта культурного наследия

На территории объекта культурного наследия запрещается строительство объектов капитального строительства и увеличение объемно-пространственных характеристик существующих на территории памятника или ансамбля объектов капитального строительства; проведение земляных, строительных, мелиоративных и иных работ, за исключением работ по сохранению объекта культурного наследия или его отдельных элементов, сохранению историко-градостроительной или природной среды объекта культурного наследия.

На территории объекта культурного наследия разрешается ведение хозяйственной деятельности, не противоречащей требованиям обеспечения сохранности объекта культурного наследия и позволяющей обеспечить функционирование объекта культурного наследия в современных условиях.

Не допускается распространение наружной рекламы на объектах культурного наследия, включенных в единый государственный реестр объектов культурного наследия (памятников истории и культуры) народов Российской Федерации, а также на их территориях.

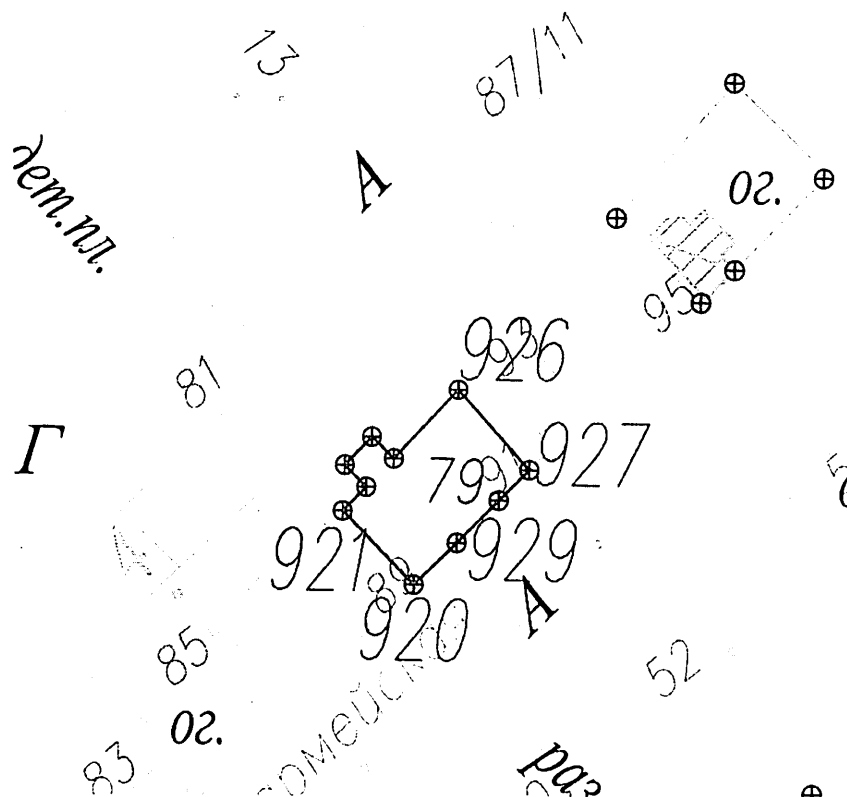
Требование о запрете распространения наружной рекламы не действует в отношении распространения наружной рекламы, содержащей исключительно информацию о проведении на объектах культурного наследия, их территориях театрально-зрелищных, культурно-просветительных и зрелищно-развлекательных мероприятий или исключительно информацию об указанных мероприятиях с одновременным упоминанием об определенном лице как о спонсоре конкретного мероприятия при условии, если такому упоминанию отведено не более чем десять процентов рекламной площади (пространства).



Приложение 58 к приказу Комитета  
по охране объектов культурного  
наследия области  
от «03» 07 2019 г. № 6-0/01-07

Границы территории, координаты характерных (поворотных) точек границ территории, режим использования территории объекта культурного наследия регионального значения «Дом жилой, кон. XIX в. – нач. XX в.», расположенного по адресу: г. Великий Устюг, ул. Красноармейская, д. 91

1. Графическое описание местоположения границ территории объекта культурного наследия (карта-схема)



2. Координаты поворотных (характерных) точек границ территории объекта культурного наследия

Обозначение характерных точек границ	Координаты, м	
	X	Y
1	2	3
920	525812.21	5182792.53

921	525824.17	5182780.82
922	525828.01	5182784.68
923	525831.53	5182781.15
924	525836.02	5182785.62
925	525832.55	5182789.21
926	525843.58	5182799.85
927	525830.73	5182811.39
928	525825.85	5182806.42
929	525818.99	5182799.58
920	525812.21	5182792.53

### 3. Режим использования территории объекта культурного наследия

На территории объекта культурного наследия запрещается строительство объектов капитального строительства и увеличение объемно-пространственных характеристик существующих на территории памятника или ансамбля объектов капитального строительства; проведение земляных, строительных, мелиоративных и иных работ, за исключением работ по сохранению объекта культурного наследия или его отдельных элементов, сохранению историко-градостроительной или природной среды объекта культурного наследия.

На территории объекта культурного наследия разрешается ведение хозяйственной деятельности, не противоречащей требованиям обеспечения сохранности объекта культурного наследия и позволяющей обеспечить функционирование объекта культурного наследия в современных условиях.

Не допускается распространение наружной рекламы на объектах культурного наследия, включенных в единый государственный реестр объектов культурного наследия (памятников истории и культуры) народов Российской Федерации, а также на их территориях.

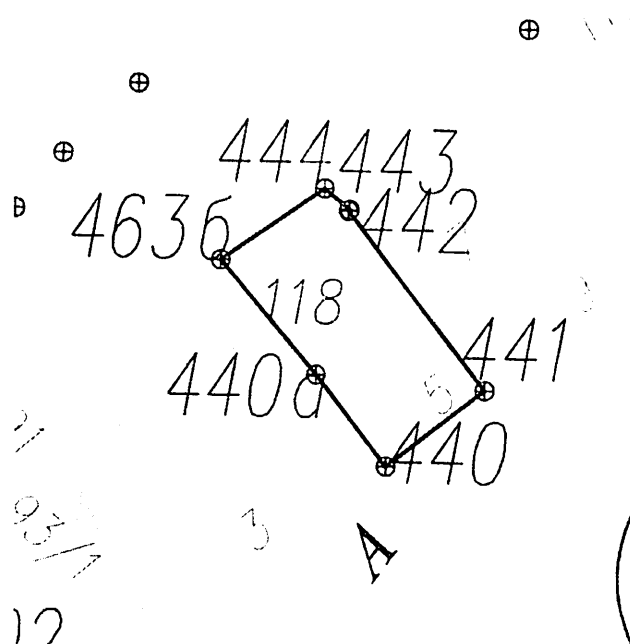
Требование о запрете распространения наружной рекламы не действует в отношении распространения наружной рекламы, содержащей исключительно информацию о проведении на объектах культурного наследия, их территориях театрально-зрелищных, культурно-просветительных и зрелищно-развлекательных мероприятий или исключительно информацию об указанных мероприятиях с одновременным упоминанием об определенном лице как о спонсоре конкретного мероприятия при условии, если такому упоминанию отведено не более чем десять процентов рекламной площади (пространств).

Приложение 59 к приказу Комитета  
по охране объектов культурного  
наследия области

от «03» 07 2019 г. № 60/01-07

Границы территории, координаты характерных (поворотных) точек  
границ территории, режим использования территории объекта культурного  
наследия регионального значения «Дом Головина, 1913 г.», расположенного  
по адресу: г. Великий Устюг, ул. Луначарского, д. 5

1. Графическое описание местоположения границ территории объекта  
культурного наследия (карта-схема)



2. Координаты поворотных (характерных) точек границ территории объекта  
культурного наследия

Обозначение характерных точек границ	Координаты, м	
	X	Y
1	2	3
440	524883.61	5182236.09
441	524895.80	5182252.11
442	524924.67	5182230.01
443	524924.82	5182230.22
444	524928.22	5182226.12
4636	524916.91	5182208.98
440a	524898.38	5182224.71

440	524883.61	5182236.09
-----	-----------	------------

### 3. Режим использования территории объекта культурного наследия

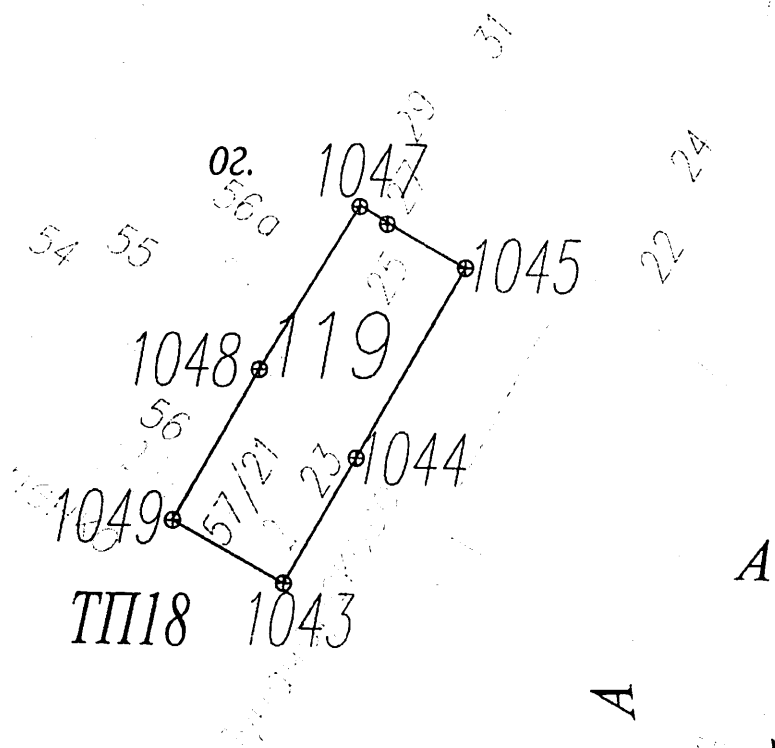
На территории объекта культурного наследия запрещается строительство объектов капитального строительства и увеличение объемно-пространственных характеристик существующих на территории памятника или ансамбля объектов капитального строительства; проведение земляных, строительных, мелиоративных и иных работ, за исключением работ по сохранению объекта культурного наследия или его отдельных элементов, сохранению историко-градостроительной или природной среды объекта культурного наследия.

На территории объекта культурного наследия разрешается ведение хозяйственной деятельности, не противоречащей требованиям обеспечения сохранности объекта культурного наследия и позволяющей обеспечить функционирование объекта культурного наследия в современных условиях.

Не допускается распространение наружной рекламы на объектах культурного наследия, включенных в единый государственный реестр объектов культурного наследия (памятников истории и культуры) народов Российской Федерации, а также на их территориях.

Требование о запрете распространения наружной рекламы не действует в отношении распространения наружной рекламы, содержащей исключительно информацию о проведении на объектах культурного наследия, их территориях театрально-зрелищных, культурно-просветительных и зрелищно-развлекательных мероприятий или исключительно информацию об указанных мероприятиях с одновременным упоминанием об определенном лице как о спонсоре конкретного мероприятия при условии, если такому упоминанию отведено не более чем десять процентов рекламной площади (пространств).

1. Графическое описание местоположения границ территории объекта культурного наследия (карта-схема)



2. Координаты поворотных (характерных) точек границ территории объекта культурного наследия

Обозначение характерных точек границ	Координаты, м	
	X	Y
1	2	3
1043	525177.20	5182520.48
1044	525201.16	5182534.58
1045	525237.28	5182555.78

1046	525243.51	5182544.75
1047	525249.31	5182535.44
1048	525218.03	5182515.69
1049	525189.24	5182498.97
1043	525177.20	5182520.48

### 3. Режим использования территории объекта культурного наследия

На территории объекта культурного наследия запрещается строительство объектов капитального строительства и увеличение объемно-пространственных характеристик существующих на территории памятника или ансамбля объектов капитального строительства; проведение земляных, строительных, мелиоративных и иных работ, за исключением работ по сохранению объекта культурного наследия или его отдельных элементов, сохранению историко-градостроительной или природной среды объекта культурного наследия.

На территории объекта культурного наследия разрешается ведение хозяйственной деятельности, не противоречащей требованиям обеспечения сохранности объекта культурного наследия и позволяющей обеспечить функционирование объекта культурного наследия в современных условиях.

Не допускается распространение наружной рекламы на объектах культурного наследия, включенных в единый государственный реестр объектов культурного наследия (памятников истории и культуры) народов Российской Федерации, а также на их территориях.

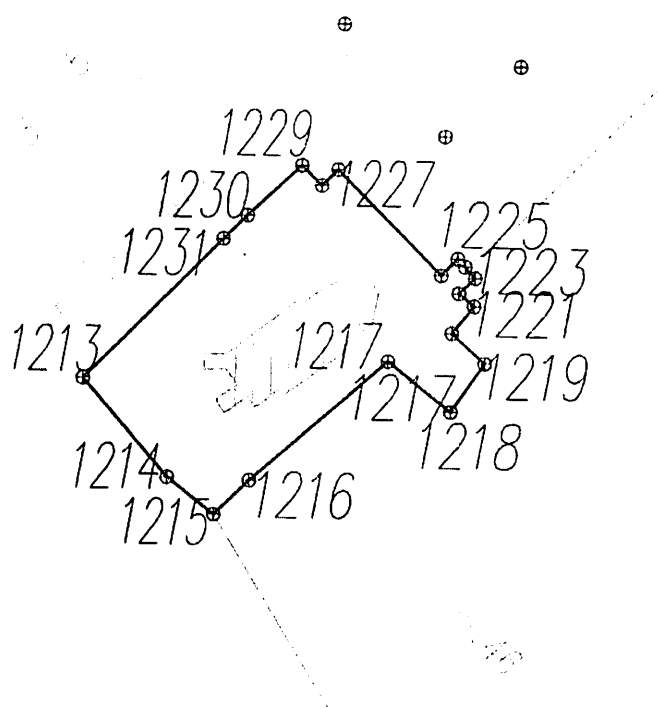
Требование о запрете распространения наружной рекламы не действует в отношении распространения наружной рекламы, содержащей исключительно информацию о проведении на объектах культурного наследия, их территориях театрально-зрелищных, культурно-просветительных и зрелищно-развлекательных мероприятий или исключительно информацию об указанных мероприятиях с одновременным упоминанием об определенном лице как о спонсоре конкретного мероприятия при условии, если такому упоминанию отведено не более чем десять процентов рекламной площади (пространств).

Приложение 61 к приказу Комитета  
по охране объектов культурного  
наследия области

от «03» 07 2019 г. № 6-0/0107

Границы территории, координаты характерных (поворотных) точек границ территории, режим использования территории объекта культурного наследия регионального значения «Церковь Леонтия Ростовского, 1738 – 1754 гг.», расположенного по адресу: г. Великий Устюг, ул. Набережная

1. Графическое описание местоположения границ территории объекта культурного наследия (карта-схема)



2. Координаты поворотных (характерных) точек границ территории объекта культурного наследия

Обозначение характерных точек границ	Координаты, м	
	X	Y
1	2	3
1213	525185.22	5181389.29
1214	525163.18	5181408.07
1215	525155.02	5181418.55
1216	525162.49	5181426.57

1217	525188.79	5181457.90
1218	525177.67	5181471.80
1219	525188.28	5181479.35
1220	525194.98	5181472.14
1221	525200.89	5181477.04
1222	525203.74	5181473.69
1223	525207.11	5181477.31
1224	525209.60	5181475.12
1225	525211.35	5181473.44
1226	525207.76	5181469.77
1227	525231.08	5181446.78
1228	525227.60	5181443.07
1229	525232.02	5181438.60
1230	525221.02	5181426.29
1231	525215.83	5181420.83
1213	525185.22	5181389.29

### 3. Режим использования территории объекта культурного наследия

На территории объекта культурного наследия запрещается строительство объектов капитального строительства и увеличение объемно-пространственных характеристик существующих на территории памятника или ансамбля объектов капитального строительства; проведение земляных, строительных, мелиоративных и иных работ, за исключением работ по сохранению объекта культурного наследия или его отдельных элементов, сохранению историко-градостроительной или природной среды объекта культурного наследия.

На территории объекта культурного наследия разрешается ведение хозяйственной деятельности, не противоречащей требованиям обеспечения сохранности объекта культурного наследия и позволяющей обеспечить функционирование объекта культурного наследия в современных условиях.

Не допускается распространение наружной рекламы на объектах культурного наследия, включенных в единый государственный реестр объектов культурного наследия (памятников истории и культуры) народов Российской Федерации, а также на их территориях.

Требование о запрете распространения наружной рекламы не действует в отношении распространения наружной рекламы, содержащей исключительно информацию о проведении на объектах культурного наследия, их территориях театрально-зрелищных, культурно-просветительных и зрелищно-развлекательных мероприятий или исключительно информацию об указанных мероприятиях с одновременным упоминанием об определенном лице как о спонсоре конкретного мероприятия при условии, если такому упоминанию отведено не более чем десять процентов рекламной площади (пространств).

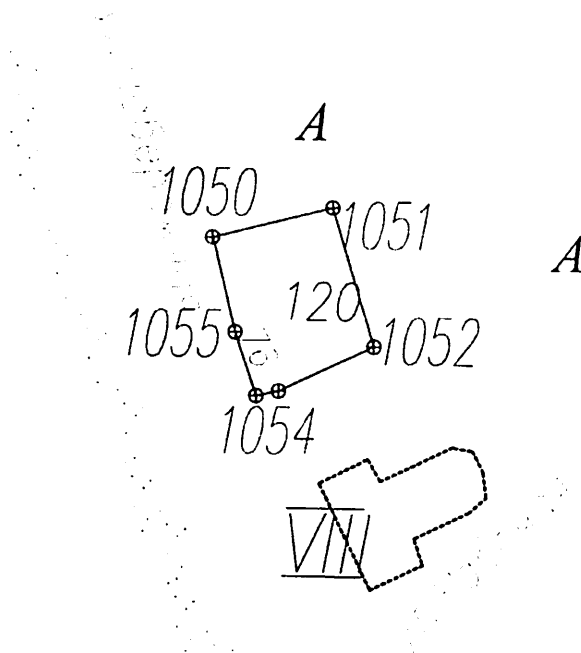


Приложение 62 к приказу Комитета  
по охране объектов культурного  
наследия области

от «03» 07 2019 г. № 62/04-07

Границы территории, координаты характерных (поворотных) точек  
границ территории, режим использования территории объекта культурного  
наследия регионального значения «Дом жилой, II пол. XIX в.»,  
расположенного по адресу: г. Великий Устюг, ул. Набережная, д. 76

1. Графическое описание местоположения границ территории объекта  
культурного наследия (карта-схема)



2. Координаты поворотных (характерных) точек границ территории объекта  
культурного наследия

Обозначение характерных точек границ	Координаты, м	
	X	Y
1	2	3
1050	523527.00	5182573.00
1051	523533.13	5182599.03
1052	523503.58	5182607.84
1053	523494.16	5182587.21

1054	523493.16	5182582.31
1055	523506.79	5182577.76
1050	523527.00	5182573.00

### 3. Режим использования территории объекта культурного наследия

На территории объекта культурного наследия запрещается строительство объектов капитального строительства и увеличение объемно-пространственных характеристик существующих на территории памятника или ансамбля объектов капитального строительства; проведение земляных, строительных, мелиоративных и иных работ, за исключением работ по сохранению объекта культурного наследия или его отдельных элементов, сохранению историко-градостроительной или природной среды объекта культурного наследия.

На территории объекта культурного наследия разрешается ведение хозяйственной деятельности, не противоречащей требованиям обеспечения сохранности объекта культурного наследия и позволяющей обеспечить функционирование объекта культурного наследия в современных условиях.

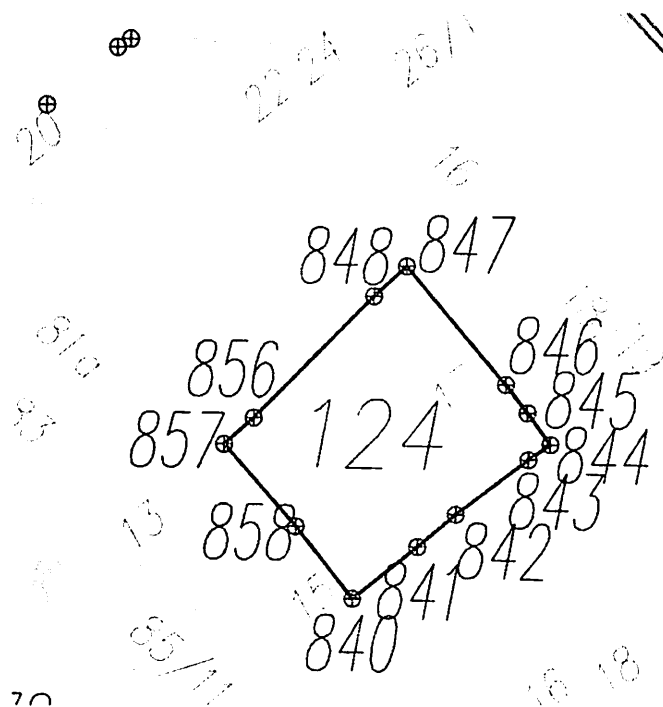
Не допускается распространение наружной рекламы на объектах культурного наследия, включенных в единый государственный реестр объектов культурного наследия (памятников истории и культуры) народов Российской Федерации, а также на их территориях.

Требование о запрете распространения наружной рекламы не действует в отношении распространения наружной рекламы, содержащей исключительно информацию о проведении на объектах культурного наследия, их территориях театрально-зрелищных, культурно-просветительных и зрелищно-развлекательных мероприятий или исключительно информацию об указанных мероприятиях с одновременным упоминанием об определенном лице как о спонсоре конкретного мероприятия при условии, если такому упоминанию отведено не более чем десять процентов рекламной площади (пространств).

Приложение 63 к приказу Комитета  
по охране объектов культурного  
наследия области  
от «03» 07 2019 г. № 6-01-07

Границы территории, координаты характерных (поворотных) точек  
границ территории, режим использования территории объекта культурного  
наследия регионального значения «Дом жилой, I пол. XIX в.»,  
расположенного по адресу: г. Великий Устюг, Октябрьский пер., д. 15

1. Графическое описание местоположения границ территории объекта  
культурного наследия (карта-схема)



2. Координаты поворотных (характерных) точек границ территории объекта  
культурного наследия

Обозначение характерных точек границ	Координаты, м	
	X	Y
1	2	3
840	524982.53	5182133.81
858	524995.58	5182123.43

857	525010.45	5182110.29
856	525015.23	5182115.71
848	525037.04	5182137.70
847	525042.36	5182143.62
846	525021.19	5182161.46
845	525016.12	5182165.30
844	525010.36	5182169.38
843	525007.61	5182165.49
842	524997.76	5182152.48
841	524991.88	5182145.60
840	524982.53	5182133.81

### 3. Режим использования территории объекта культурного наследия

На территории объекта культурного наследия запрещается строительство объектов капитального строительства и увеличение объемно-пространственных характеристик существующих на территории памятника или ансамбля объектов капитального строительства; проведение земляных, строительных, мелиоративных и иных работ, за исключением работ по сохранению объекта культурного наследия или его отдельных элементов, сохранению историко-градостроительной или природной среды объекта культурного наследия.

На территории объекта культурного наследия разрешается ведение хозяйственной деятельности, не противоречащей требованиям обеспечения сохранности объекта культурного наследия и позволяющей обеспечить функционирование объекта культурного наследия в современных условиях.

Не допускается распространение наружной рекламы на объектах культурного наследия, включенных в единый государственный реестр объектов культурного наследия (памятников истории и культуры) народов Российской Федерации, а также на их территориях.

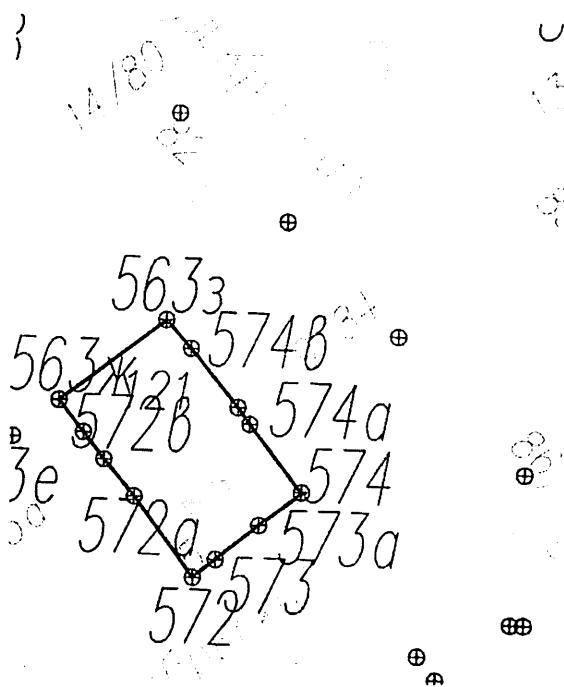
Требование о запрете распространения наружной рекламы не действует в отношении распространения наружной рекламы, содержащей исключительно информацию о проведении на объектах культурного наследия, их территориях театрально-зрелищных, культурно-просветительных и зрелищно-развлекательных мероприятий или исключительно информацию об указанных мероприятиях с одновременным упоминанием об определенном лице как о спонсоре конкретного мероприятия при условии, если такому упоминанию отведено не более чем десять процентов рекламной площади (пространств).

Приложение 64 к приказу Комитета  
по охране объектов культурного  
наследия области

от «03» 07 2019 г. № 60/01-07

Границы территории, координаты характерных (поворотных) точек  
границ территории, режим использования территории объекта культурного  
наследия регионального значения «Дом жилой, II пол. XIX в.»,  
расположенного по адресу: г. Великий Устюг, Октябрьский пер., д. 5

1. Графическое описание местоположения границ территории объекта  
культурного наследия (карта-схема)



2. Координаты поворотных (характерных) точек границ территории объекта  
культурного наследия

Обозначение характерных точек границ	Координаты, м	
	X	Y
1	2	3
574	524921.25	5182050.24
574a	524934.07	5182040.14

574б	524937.15	5182037.83
574в	524947.99	5182028.72
563з	524953.23	5182023.92
563ж	524937.96	5182003.80
572в	524932.12	5182008.47
572б	524927.09	5182012.47
572а	524920.23	5182018.33
572	524905.31	5182029.71
573	524908.70	5182034.00
573а	524915.18	5182042.17
574	524921.25	5182050.24

### 3. Режим использования территории объекта культурного наследия

На территории объекта культурного наследия запрещается строительство объектов капитального строительства и увеличение объемно-пространственных характеристик существующих на территории памятника или ансамбля объектов капитального строительства; проведение земляных, строительных, мелиоративных и иных работ, за исключением работ по сохранению объекта культурного наследия или его отдельных элементов, сохранению историко-градостроительной или природной среды объекта культурного наследия.

На территории объекта культурного наследия разрешается ведение хозяйственной деятельности, не противоречащей требованиям обеспечения сохранности объекта культурного наследия и позволяющей обеспечить функционирование объекта культурного наследия в современных условиях.

Не допускается распространение наружной рекламы на объектах культурного наследия, включенных в единый государственный реестр объектов культурного наследия (памятников истории и культуры) народов Российской Федерации, а также на их территориях.

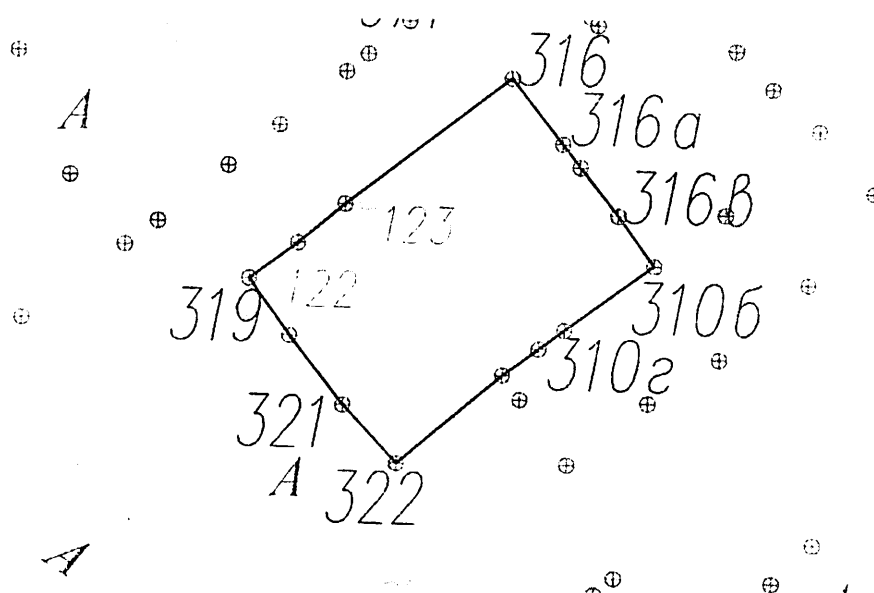
Требование о запрете распространения наружной рекламы не действует в отношении распространения наружной рекламы, содержащей исключительно информацию о проведении на объектах культурного наследия, их территориях театрально-зрелищных, культурно-просветительных и зрелищно-развлекательных мероприятий или исключительно информацию об указанных мероприятиях с одновременным упоминанием об определенном лице как о спонсоре конкретного мероприятия при условии, если такому упоминанию отведено не более чем десять процентов рекламной площади (пространств).

Приложение 65 к приказу Комитета  
по охране объектов культурного  
наследия области

от «23» 07 2019 г. № 60/01-07

Границы территории, координаты характерных (поворотных) точек границ территории, режим использования территории объектов культурного наследия регионального значения «Дом жилой, II пол. XIX в.», расположенного по адресу: г. Великий Устюг, Октябрьский пер., д. 6 и «Дом Ноготовкой с магазином, 1892 г., 1916-1917 гг.», расположенного по адресу: г. Великий Устюг, Октябрьский пер., д. 8

1. Графическое описание местоположения границ территории объектов культурного наследия (карта-схема)



2. Координаты поворотных (характерных) точек границ территории объектов культурного наследия

Обозначение характерных точек границ	Координаты, м	
	X	Y
1	2	3
316	524904.05	5182062.51

316а	524889.59	5182073.93
316б	524886.92	5182075.97
316в	524877.60	5182083.34
310б	524867.89	5182090.36
310в	524855.26	5182072.89
310г	524851.60	5182067.98
310д	524846.49	5182060.92
322	524829.29	5182040.04
321	524840.58	5182029.29
320	524854.02	5182018.65
319	524865.09	5182010.68
318	524872.01	5182020.30
317	524879.59	5182029.57
316	524904.05	5182062.51

### 3. Режим использования территории объектов культурного наследия

На территории объектов культурного наследия запрещается строительство объектов капитального строительства и увеличение объемно-пространственных характеристик существующих на территории памятника или ансамбля объектов капитального строительства; проведение земляных, строительных, мелиоративных и иных работ, за исключением работ по сохранению объекта культурного наследия или его отдельных элементов, сохранению историко-градостроительной или природной среды объекта культурного наследия.

На территории объектов культурного наследия разрешается ведение хозяйственной деятельности, не противоречащей требованиям обеспечения сохранности объекта культурного наследия и позволяющей обеспечить функционирование объекта культурного наследия в современных условиях.

Не допускается распространение наружной рекламы на объектах культурного наследия, включенных в единый государственный реестр объектов культурного наследия (памятников истории и культуры) народов Российской Федерации, а также на их территориях.

Требование о запрете распространения наружной рекламы не действует в отношении распространения наружной рекламы, содержащей исключительно информацию о проведении на объектах культурного наследия, их территориях театрально-зрелищных, культурно-просветительных и зрелищно-развлекательных мероприятий или исключительно информацию об указанных мероприятиях с одновременным упоминанием об определенном лице как о спонсоре конкретного мероприятия при условии, если такому упоминанию отведено не более чем десять процентов рекламной площади (пространств).

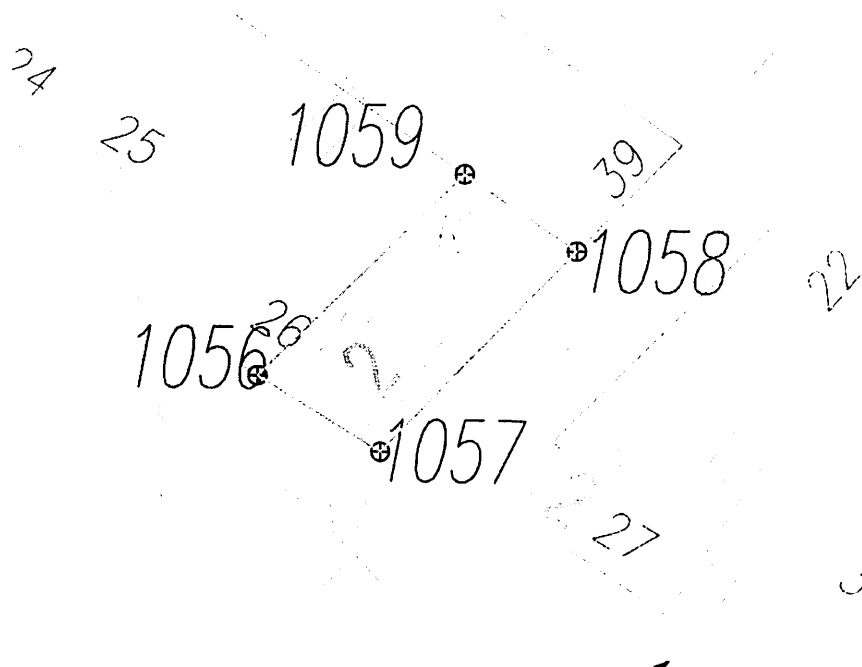


Приложение 66 к приказу Комитета  
по охране объектов культурного  
наследия области

от «03» 07 2019 г. № 60/01-07

Границы территории, координаты характерных (поворотных) точек  
границ территории, режим использования территории объекта культурного  
наследия регионального значения «Дом Кедровской, 1898 г.»,  
расположенного по адресу: г. Великий Устюг, ул. Осипенко, д. 26

1. Графическое описание местоположения границ территории объекта  
культурного наследия (карта-схема)



2. Координаты поворотных (характерных) точек границ территории объекта  
культурного наследия

Обозначение характерных точек границ	Координаты, м	
	X	Y
1	2	3
1056	525599.73	5181815.38
1057	525587.39	5181835.51
1058	525619.79	5181867.60
1059	525632.26	5181849.43
1056	525599.73	5181815.38

### 3. Режим использования территории объекта культурного наследия

На территории объекта культурного наследия запрещается строительство объектов капитального строительства и увеличение объемно-пространственных характеристик существующих на территории памятника или ансамбля объектов капитального строительства; проведение земляных, строительных, мелиоративных и иных работ, за исключением работ по сохранению объекта культурного наследия или его отдельных элементов, сохранению историко-градостроительной или природной среды объекта культурного наследия.

На территории объекта культурного наследия разрешается ведение хозяйственной деятельности, не противоречащей требованиям обеспечения сохранности объекта культурного наследия и позволяющей обеспечить функционирование объекта культурного наследия в современных условиях.

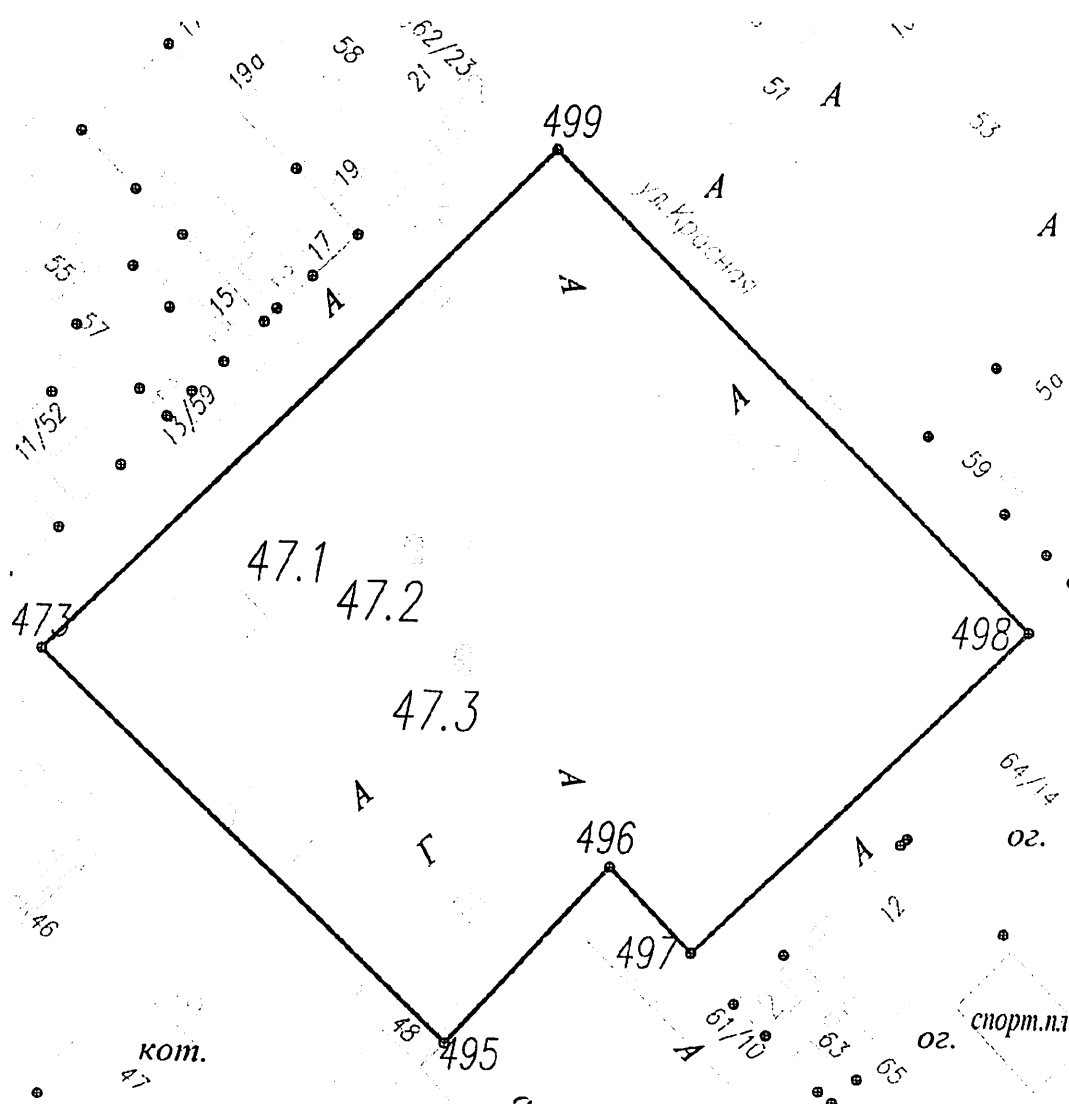
Не допускается распространение наружной рекламы на объектах культурного наследия, включенных в единый государственный реестр объектов культурного наследия (памятников истории и культуры) народов Российской Федерации, а также на их территориях.

Требование о запрете распространения наружной рекламы не действует в отношении распространения наружной рекламы, содержащей исключительно информацию о проведении на объектах культурного наследия, их территориях театрально-зрелищных, культурно-просветительных и зрелищно-развлекательных мероприятий или исключительно информацию об указанных мероприятиях с одновременным упоминанием об определенном лице как о спонсоре конкретного мероприятия при условии, если такому упоминанию отведено не более чем десять процентов рекламной площади (пространств).

Границы территории, координаты характерных (поворотных) точек границ территории, режим использования территории объекта культурного наследия регионального значения «Три могилы, в которых захоронены: П.

Виноградов – секретарь Архангельского горкома партии, убитый белогвардейцами на Северном фронте в 1918 году; моряк Гоголкин, убитый интервенцами в 1919 году; Ф.А. Панов – секретарь С-Двинского губисполкома, умер в 1923 году», расположенного по адресу: г. Великий Устюг, парк культуры и отдыха

1. Графическое описание местоположения границ территории объекта культурного наследия (карта-схема)



## 2. Координаты поворотных (характерных) точек границ территории объекта культурного наследия

Обозначение характерных точек границ	Координаты, м	
	X	Y
1	2	3
495	525086.74	5181613.53
496	525144.39	5181667.45
497	525116.45	5181693.68
498	525220.60	5181802.30
499	525375.75	5181649.71
473	525214.36	5181482.12
495	525086.74	5181613.53

## 3. Режим использования территории объекта культурного наследия

На территории объекта культурного наследия запрещается строительство объектов капитального строительства и увеличение объемно-пространственных характеристик существующих на территории памятника или ансамбля объектов капитального строительства; проведение земляных, строительных, мелиоративных и иных работ, за исключением работ по сохранению объекта культурного наследия или его отдельных элементов, сохранению историко-градостроительной или природной среды объекта культурного наследия.

На территории объекта культурного наследия разрешается ведение хозяйственной деятельности, не противоречащей требованиям обеспечения сохранности объекта культурного наследия и позволяющей обеспечить функционирование объекта культурного наследия в современных условиях.

Не допускается распространение наружной рекламы на объектах культурного наследия, включенных в единый государственный реестр объектов культурного наследия (памятников истории и культуры) народов Российской Федерации, а также на их территориях.

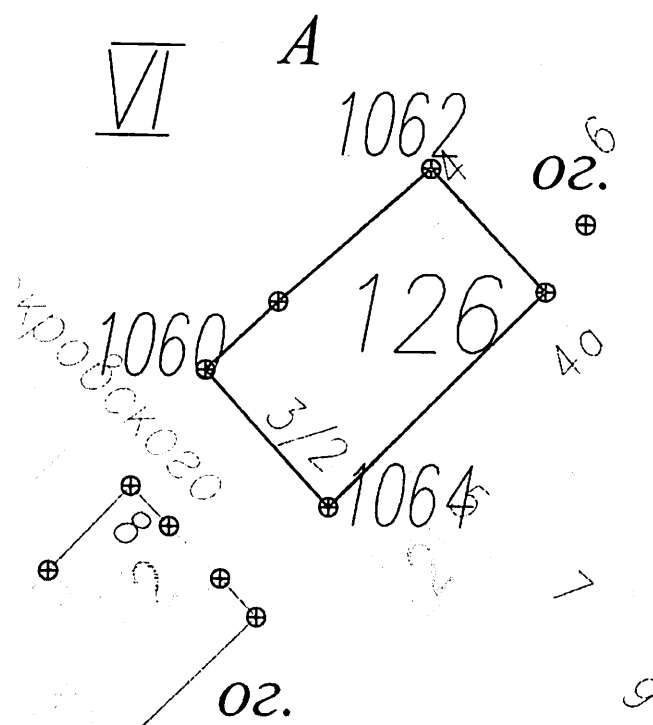
Требование о запрете распространения наружной рекламы не действует в отношении распространения наружной рекламы, содержащей исключительно информацию о проведении на объектах культурного наследия, их территориях театрально-зрелищных, культурно-просветительных и зрелищно-развлекательных мероприятий или исключительно информацию об указанных мероприятиях с одновременным упоминанием об определенном лице как о спонсоре конкретного мероприятия при условии, если такому упоминанию отведено не более чем десять процентов рекламной площади (пространства).

Приложение 68 к приказу Комитета  
по охране объектов культурного  
наследия области

от «03» 07 2019 г. № 60/0407

Границы территории, координаты характерных (поворотных) точек  
границ территории, режим использования территории объекта культурного  
наследия регионального значения «Дом Щукина, II пол. XIX в.»,  
расположенного по адресу: г. Великий Устюг, ул. П. Покровского, д. 3

1. Графическое описание местоположения границ территории объекта  
культурного наследия (карта-схема)



2. Координаты поворотных (характерных) точек границ территории объекта  
культурного наследия

Обозначение характерных точек границ	Координаты, м	
	X	Y
1	2	3
1060	525226.99	5182046.63
1061	525237.99	5182058.59
1062	525259.12	5182083.63

1063	525239.47	5182102.06
1064	525204.81	5182066.81
1060	525226.99	5182046.63

### 3. Режим использования территории объекта культурного наследия

На территории объекта культурного наследия запрещается строительство объектов капитального строительства и увеличение объемно-пространственных характеристик существующих на территории памятника или ансамбля объектов капитального строительства; проведение земляных, строительных, мелиоративных и иных работ, за исключением работ по сохранению объекта культурного наследия или его отдельных элементов, сохранению историко-градостроительной или природной среды объекта культурного наследия.

На территории объекта культурного наследия разрешается ведение хозяйственной деятельности, не противоречащей требованиям обеспечения сохранности объекта культурного наследия и позволяющей обеспечить функционирование объекта культурного наследия в современных условиях.

Не допускается распространение наружной рекламы на объектах культурного наследия, включенных в единый государственный реестр объектов культурного наследия (памятников истории и культуры) народов Российской Федерации, а также на их территориях.

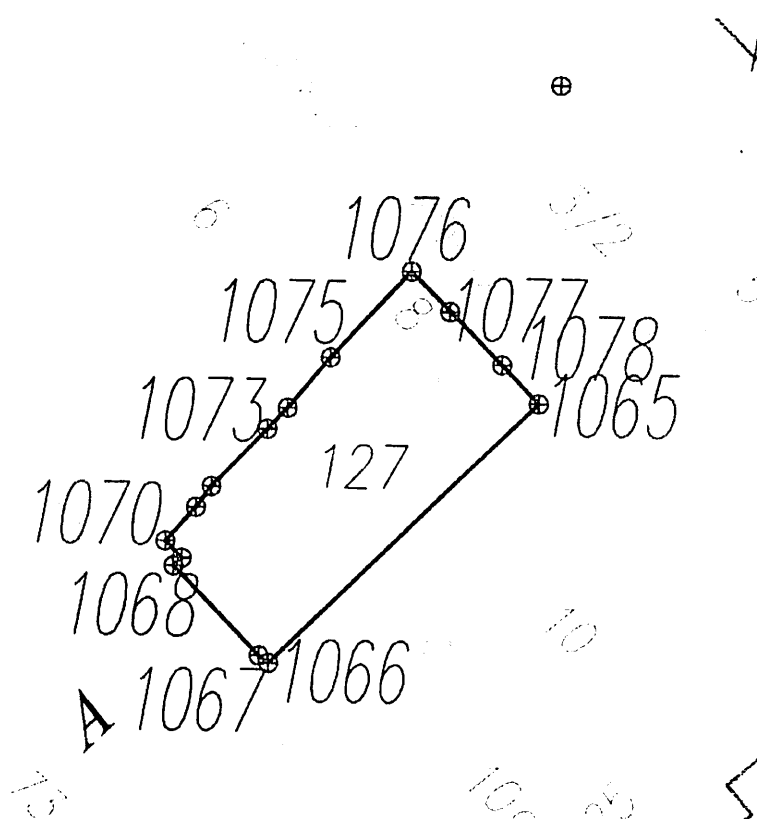
Требование о запрете распространения наружной рекламы не действует в отношении распространения наружной рекламы, содержащей исключительно информацию о проведении на объектах культурного наследия, их территориях театрально-зрелищных, культурно-просветительных и зрелищно-развлекательных мероприятий или исключительно информацию об указанных мероприятиях с одновременным упоминанием об определенном лице как о спонсоре конкретного мероприятия при условии, если такому упоминанию отведено не более чем десять процентов рекламной площади (пространств).

Приложение 69 к приказу Комитета  
по охране объектов культурного  
наследия области

от «03» 07 2019 г. № 6-0/01-07

Границы территории, координаты характерных (поворотных) точек границ территории, режим использования территории объекта культурного наследия регионального значения «Комплекс усадьбы Казанкова, 1885 г.», расположенного по адресу: г. Великий Устюг, ул. П. Покровского, д. 8-8а

1. Графическое описание местоположения границ территории объекта культурного наследия (карта-схема)



2. Координаты поворотных (характерных) точек границ территории объекта культурного наследия

Обозначение характерных точек границ	Координаты, м	
	X	Y
1	2	3
1065	525187.04	5182054.93

1066	525145.20	5182010.78
1067	525146.41	5182009.18
1068	525161.00	5181995.28
1069	525162.26	5181996.60
1070	525165.04	5181993.95
1071	525170.47	5181998.93
1072	525173.82	5182001.48
1073	525183.06	5182010.64
1074	525186.47	5182013.98
1075	525194.51	5182021.04
1076	525208.27	5182034.38
1077	525201.84	5182040.74
1078	525193.25	5182049.03
1065	525187.04	5182054.93

### 3. Режим использования территории объекта культурного наследия

На территории объекта культурного наследия запрещается строительство объектов капитального строительства и увеличение объемно-пространственных характеристик существующих на территории памятника или ансамбля объектов капитального строительства; проведение земляных, строительных, мелиоративных и иных работ, за исключением работ по сохранению объекта культурного наследия или его отдельных элементов, сохранению историко-градостроительной или природной среды объекта культурного наследия.

На территории объекта культурного наследия разрешается ведение хозяйственной деятельности, не противоречащей требованиям обеспечения сохранности объекта культурного наследия и позволяющей обеспечить функционирование объекта культурного наследия в современных условиях.

Не допускается распространение наружной рекламы на объектах культурного наследия, включенных в единый государственный реестр объектов культурного наследия (памятников истории и культуры) народов Российской Федерации, а также на их территориях.

Требование о запрете распространения наружной рекламы не действует в отношении распространения наружной рекламы, содержащей исключительно информацию о проведении на объектах культурного наследия, их территориях театрально-зрелищных, культурно-просветительных и зрелищно-развлекательных мероприятий или исключительно информацию об указанных мероприятиях с одновременным упоминанием об определенном лице как о спонсоре конкретного мероприятия при условии, если такому упоминанию отведено не более чем десять процентов рекламной площади (пространств).

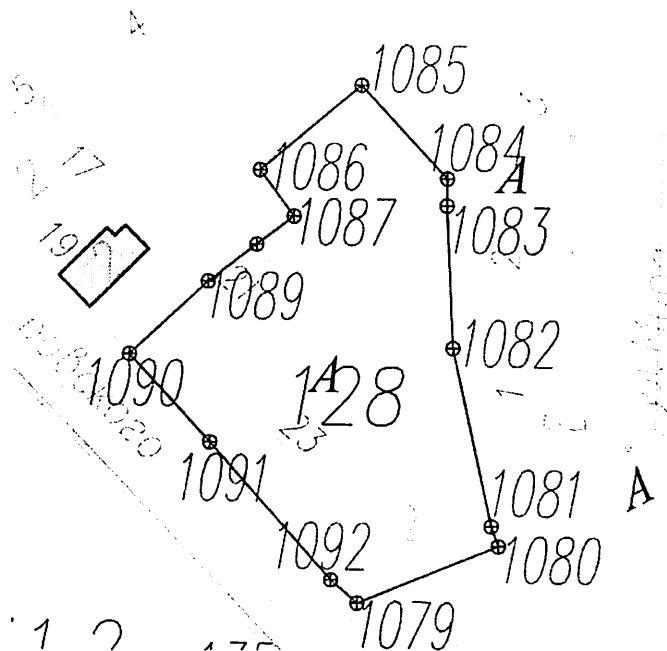


Приложение 70 к приказу Комитета  
по охране объектов культурного  
наследия области

от «03» 07 2019 г. № 6-0/01-07

Границы территории, координаты характерных (поворотных) точек  
границ территории, режим использования территории объекта культурного  
наследия регионального значения «Здание детдома, около 1900 г.»,  
расположенного по адресу: г. Великий Устюг, ул. П. Покровского, д. 23

1. Графическое описание местоположения границ территории объекта  
культурного наследия (карта-схема)



2. Координаты поворотных (характерных) точек границ территории объекта  
культурного наследия

Обозначение характерных точек границ	Координаты, м	
	X	Y
1	2	3
1079	524821.32	5182435.37
1080	524833.60	5182466.06
1081	524837.91	5182464.51
1082	524876.18	5182456.22

1083	524906.78	5182454.97
1084	524912.61	5182455.07
1085	524932.71	5182436.36
1086	524914.62	5182414.06
1087	524904.61	5182421.48
1088	524898.55	5182413.32
1089	524890.61	5182402.63
1090	524875.03	5182385.49
1091	524856.02	5182402.98
1092	524826.35	5182429.58
1079	524821.32	5182435.37

### 3. Режим использования территории объекта культурного наследия

На территории объекта культурного наследия запрещается строительство объектов капитального строительства и увеличение объемно-пространственных характеристик существующих на территории памятника или ансамбля объектов капитального строительства; проведение земляных, строительных, мелиоративных и иных работ, за исключением работ по сохранению объекта культурного наследия или его отдельных элементов, сохранению историко-градостроительной или природной среды объекта культурного наследия.

На территории объекта культурного наследия разрешается ведение хозяйственной деятельности, не противоречащей требованиям обеспечения сохранности объекта культурного наследия и позволяющей обеспечить функционирование объекта культурного наследия в современных условиях.

Не допускается распространение наружной рекламы на объектах культурного наследия, включенных в единый государственный реестр объектов культурного наследия (памятников истории и культуры) народов Российской Федерации, а также на их территориях.

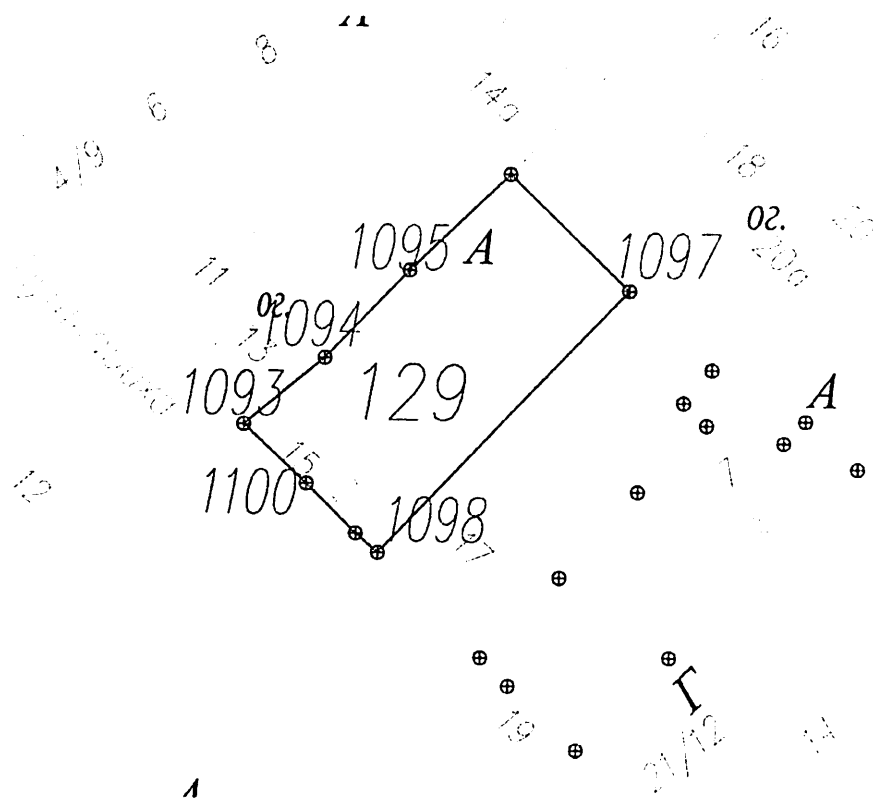
Требование о запрете распространения наружной рекламы не действует в отношении распространения наружной рекламы, содержащей исключительно информацию о проведении на объектах культурного наследия, их территориях театрально-зрелищных, культурно-просветительных и зрелищно-развлекательных мероприятий или исключительно информацию об указанных мероприятиях с одновременным упоминанием об определенном лице как о спонсоре конкретного мероприятия при условии, если такому упоминанию отведено не более чем десять процентов рекламной площади (пространств).

Приложение 71 к приказу Комитета  
по охране объектов культурного  
наследия области

от «03» 07 2019 г. № 60/01-07

Границы территории, координаты характерных (поворотных) точек  
границ территории, режим использования территории объекта культурного  
наследия регионального значения «Дом жилой, сер. XIX в.», расположенного  
по адресу: г. Великий Устюг, ул. Пушкариха, д. 15

1. Графическое описание местоположения границ территории объекта  
культурного наследия (карта-схема)



2. Координаты поворотных (характерных) точек границ территории объекта  
культурного наследия

Обозначение характерных точек границ	Координаты, м	
	X	Y
1	2	3
1093	523663.88	5182677.98

1094	523678.70	5182696.45
1095	523698.18	5182715.90
1096	523719.53	5182738.88
1097	523693.41	5182765.42
1098	523635.10	5182708.47
1099	523639.45	5182703.44
1100	523650.66	5182692.18
1093	523663.88	5182677.98

### 3. Режим использования территории объекта культурного наследия

На территории объекта культурного наследия запрещается строительство объектов капитального строительства и увеличение объемно-пространственных характеристик существующих на территории памятника или ансамбля объектов капитального строительства; проведение земляных, строительных, мелиоративных и иных работ, за исключением работ по сохранению объекта культурного наследия или его отдельных элементов, сохранению историко-градостроительной или природной среды объекта культурного наследия.

На территории объекта культурного наследия разрешается ведение хозяйственной деятельности, не противоречащей требованиям обеспечения сохранности объекта культурного наследия и позволяющей обеспечить функционирование объекта культурного наследия в современных условиях.

Не допускается распространение наружной рекламы на объектах культурного наследия, включенных в единый государственный реестр объектов культурного наследия (памятников истории и культуры) народов Российской Федерации, а также на их территориях.

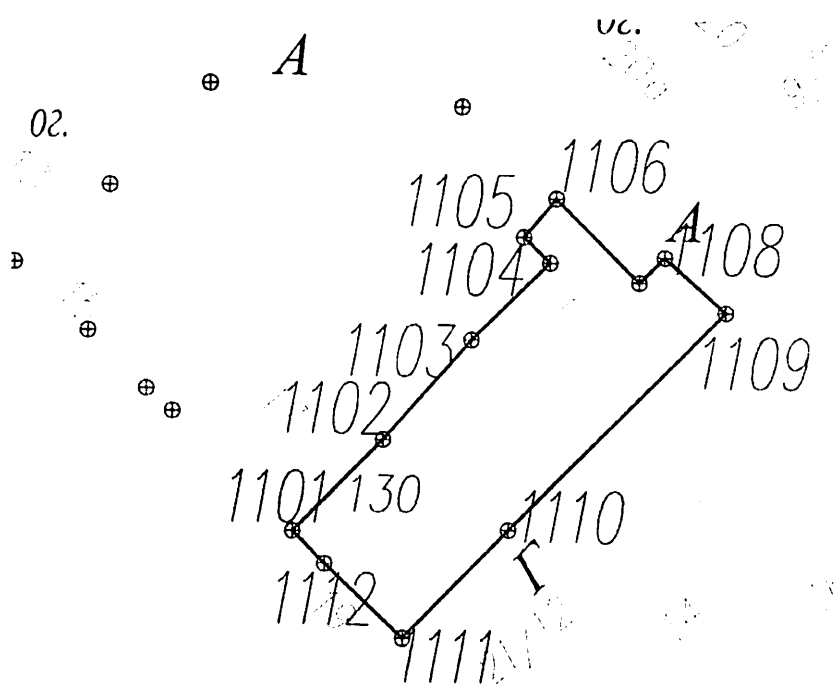
Требование о запрете распространения наружной рекламы не действует в отношении распространения наружной рекламы, содержащей исключительно информацию о проведении на объектах культурного наследия, их территориях театрально-зрелищных, культурно-просветительных и зрелищно-развлекательных мероприятий или исключительно информацию об указанных мероприятиях с одновременным упоминанием об определенном лице как о спонсоре конкретного мероприятия при условии, если такому упоминанию отведено не более чем десять процентов рекламной площади (пространств).

Приложение 72 к приказу Комитета  
по охране объектов культурного  
наследия области

от «03» 07 2019 г. № 6-0/01-07

Границы территории, координаты характерных (поворотных) точек границ территории, режим использования территории объекта культурного наследия регионального значения «Дом Кокшеров, I пол. XIX в.», расположенного по адресу: г. Великий Устюг, ул. Пушкариха, д. 19

1. Графическое описание местоположения границ территории объекта культурного наследия (карта-схема)



2. Координаты поворотных (характерных) точек границ территории объекта культурного наследия

Обозначение характерных точек границ	Координаты, м	
	X	Y
1	2	3
1101	523611.76	5182731.84
1102	523629.40	5182749.68
1103	523648.65	5182767.15
1104	523663.41	5182782.49

1105	523668.40	5182777.42
1106	523675.76	5182783.74
1107	523659.52	5182799.71
1108	523664.35	5182804.62
1109	523653.73	5182816.29
1110	523611.73	5182774.26
1111	523590.99	5182753.44
1112	523605.44	5182738.09
1101	523611.76	5182731.84

### 3. Режим использования территории объекта культурного наследия

На территории объекта культурного наследия запрещается строительство объектов капитального строительства и увеличение объемно-пространственных характеристик существующих на территории памятника или ансамбля объектов капитального строительства; проведение земляных, строительных, мелиоративных и иных работ, за исключением работ по сохранению объекта культурного наследия или его отдельных элементов, сохранению историко-градостроительной или природной среды объекта культурного наследия.

На территории объекта культурного наследия разрешается ведение хозяйственной деятельности, не противоречащей требованиям обеспечения сохранности объекта культурного наследия и позволяющей обеспечить функционирование объекта культурного наследия в современных условиях.

Не допускается распространение наружной рекламы на объектах культурного наследия, включенных в единый государственный реестр объектов культурного наследия (памятников истории и культуры) народов Российской Федерации, а также на их территориях.

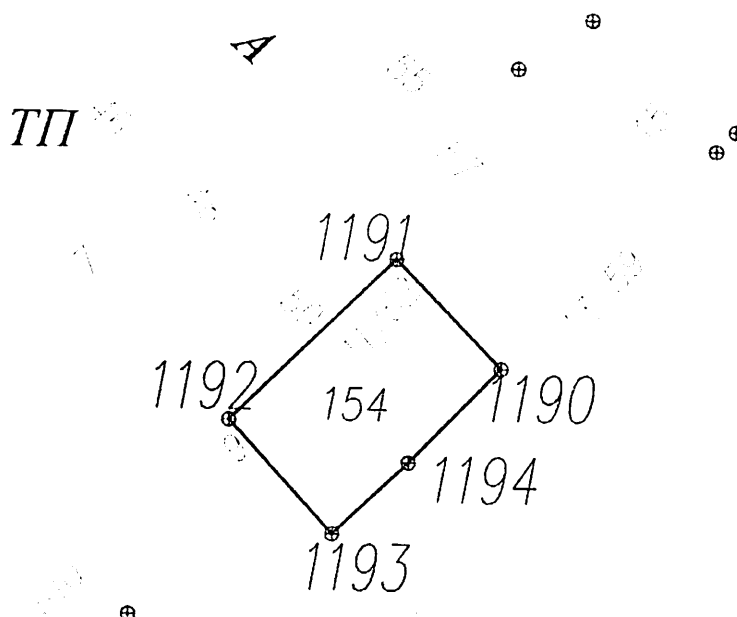
Требование о запрете распространения наружной рекламы не действует в отношении распространения наружной рекламы, содержащей исключительно информацию о проведении на объектах культурного наследия, их территориях театрально-зрелищных, культурно-просветительных и зрелищно-развлекательных мероприятий или исключительно информацию об указанных мероприятиях с одновременным упоминанием об определенном лице как о спонсоре конкретного мероприятия при условии, если такому упоминанию отведено не более чем десять процентов рекламной площади (пространств).

Приложение 73 к приказу Комитета  
по охране объектов культурного  
наследия области

от «03» 07 2019 г. № 6-0/01-07

Границы территории, координаты характерных (поворотных) точек  
границ территории, режим использования территории объекта культурного  
наследия регионального значения «Дом райисполкома, XIX в.»,  
расположенного по адресу: г. Великий Устюг, Советский пр., д. 52

1. Графическое описание местоположения границ территории объекта  
культурного наследия (карта-схема)



2. Координаты поворотных (характерных) точек границ территории объекта  
культурного наследия

Обозначение характерных точек границ	Координаты, м	
	X	Y
1	2	3
1190	525273.57	5181507.56
1191	525297.21	5181485.01
1192	525262.98	5181448.26

1193	525238.28	5181470.74
1194	525253.51	5181487.48
1190	525273.57	5181507.56

### 3. Режим использования территории объекта культурного наследия

На территории объекта культурного наследия запрещается строительство объектов капитального строительства и увеличение объемно-пространственных характеристик существующих на территории памятника или ансамбля объектов капитального строительства; проведение земляных, строительных, мелиоративных и иных работ, за исключением работ по сохранению объекта культурного наследия или его отдельных элементов, сохранению историко-градостроительной или природной среды объекта культурного наследия.

На территории объекта культурного наследия разрешается ведение хозяйственной деятельности, не противоречащей требованиям обеспечения сохранности объекта культурного наследия и позволяющей обеспечить функционирование объекта культурного наследия в современных условиях.

Не допускается распространение наружной рекламы на объектах культурного наследия, включенных в единый государственный реестр объектов культурного наследия (памятников истории и культуры) народов Российской Федерации, а также на их территориях.

Требование о запрете распространения наружной рекламы не действует в отношении распространения наружной рекламы, содержащей исключительно информацию о проведении на объектах культурного наследия, их территориях театрально-зрелищных, культурно-просветительных и зрелищно-развлекательных мероприятий или исключительно информацию об указанных мероприятиях с одновременным упоминанием об определенном лице как о спонсоре конкретного мероприятия при условии, если такому упоминанию отведено не более чем десять процентов рекламной площади (пространств).

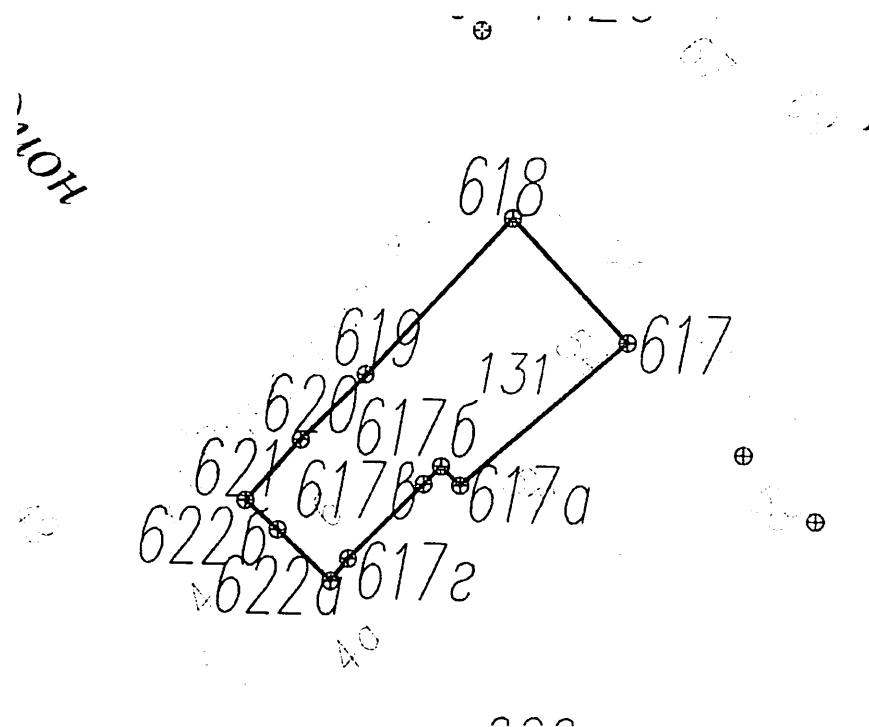


Приложение 74 к приказу Комитета  
по охране объектов культурного  
наследия области

от «03» 07 2019 г. № 6-0/01-07

Границы территории, координаты характерных (поворотных) точек  
границ территории, режим использования территории объекта культурного  
наследия регионального значения «Окружной суд, нач. XX в.»,  
расположенного по адресу: г. Великий Устюг, Советский пр., д. 54

1. Графическое описание местоположения границ территории объекта  
культурного наследия (карта-схема)



2. Координаты поворотных (характерных) точек границ территории объекта  
культурного наследия

Обозначение характерных точек границ	Координаты, м	
	X	Y
1	2	3
622a	524970.76	5181711.96

622б	524979.86	5181702.49
621	524985.12	5181696.76
620	524995.87	5181706.64
619	525007.26	5181718.42
618	525034.95	5181744.68
617	525012.92	5181764.93
617а	524987.75	5181735.31
617б	524991.15	5181731.87
617в	524988.00	5181728.76
617г	524974.73	5181715.14
622а	524970.76	5181711.96

### 3. Режим использования территории объекта культурного наследия

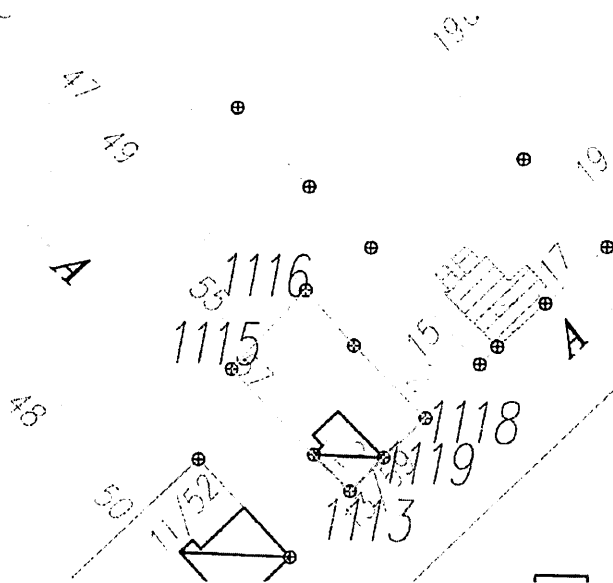
На территории объекта культурного наследия запрещается строительство объектов капитального строительства и увеличение объемно-пространственных характеристик существующих на территории памятника или ансамбля объектов капитального строительства; проведение земляных, строительных, мелиоративных и иных работ, за исключением работ по сохранению объекта культурного наследия или его отдельных элементов, сохранению историко-градостроительной или природной среды объекта культурного наследия.

На территории объекта культурного наследия разрешается ведение хозяйственной деятельности, не противоречащей требованиям обеспечения сохранности объекта культурного наследия и позволяющей обеспечить функционирование объекта культурного наследия в современных условиях.

Не допускается распространение наружной рекламы на объектах культурного наследия, включенных в единый государственный реестр объектов культурного наследия (памятников истории и культуры) народов Российской Федерации, а также на их территориях.

Требование о запрете распространения наружной рекламы не действует в отношении распространения наружной рекламы, содержащей исключительно информацию о проведении на объектах культурного наследия, их территориях театрально-зрелищных, культурно-просветительных и зрелищно-развлекательных мероприятий или исключительно информацию об указанных мероприятиях с одновременным упоминанием об определенном лице как о спонсоре конкретного мероприятия при условии, если такому упоминанию отведено не более чем десять процентов рекламной площади (пространств).

1. Графическое описание местоположения границ территории объекта культурного наследия (карта-схема)



2. Координаты поворотных (характерных) точек границ территории объекта культурного наследия

Обозначение характерных точек границ	Координаты, м	
	X	Y
1	2	3
1113	525289.52	5181522.23
1114	525298.38	5181513.35
1115	525318.91	5181493.09

1116	525337.77	5181511.38
1117	525324.52	5181523.16
1118	525307.23	5181540.55
1119	525297.73	5181530.42
1113	525289.52	5181522.23

### 3. Режим использования территории объекта культурного наследия

На территории объекта культурного наследия запрещается строительство объектов капитального строительства и увеличение объемно-пространственных характеристик существующих на территории памятника или ансамбля объектов капитального строительства; проведение земляных, строительных, мелиоративных и иных работ, за исключением работ по сохранению объекта культурного наследия или его отдельных элементов, сохранению историко-градостроительной или природной среды объекта культурного наследия.

На территории объекта культурного наследия разрешается ведение хозяйственной деятельности, не противоречащей требованиям обеспечения сохранности объекта культурного наследия и позволяющей обеспечить функционирование объекта культурного наследия в современных условиях.

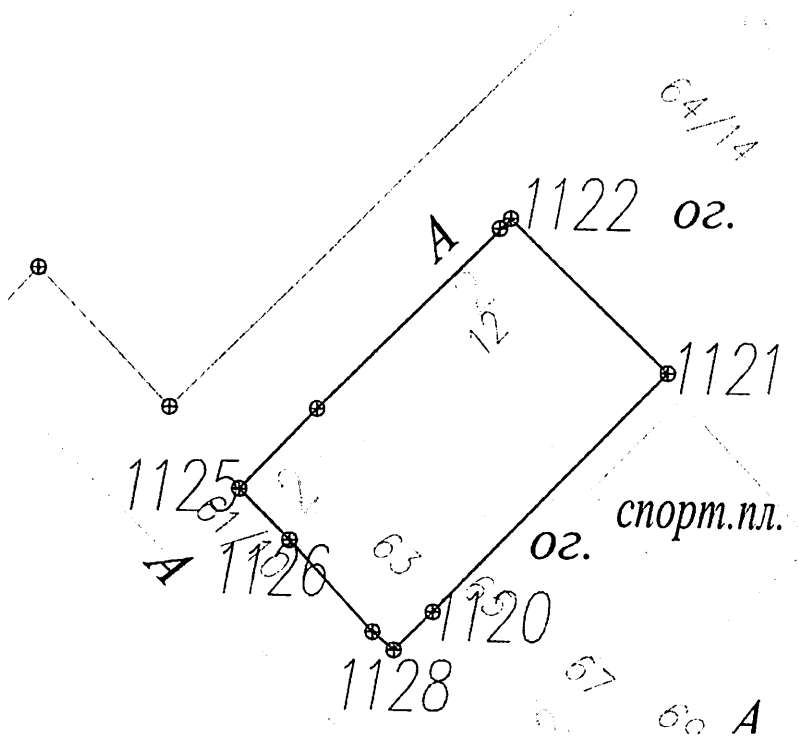
Не допускается распространение наружной рекламы на объектах культурного наследия, включенных в единый государственный реестр объектов культурного наследия (памятников истории и культуры) народов Российской Федерации, а также на их территориях.

Требование о запрете распространения наружной рекламы не действует в отношении распространения наружной рекламы, содержащей исключительно информацию о проведении на объектах культурного наследия, их территориях театрально-зрелищных, культурно-просветительных и зрелищно-развлекательных мероприятий или исключительно информацию об указанных мероприятиях с одновременным упоминанием об определенном лице как о спонсоре конкретного мероприятия при условии, если такому упоминанию отведено не более чем десять процентов рекламной площади (пространств).

Приложение 76 к приказу Комитета  
по охране объектов культурного  
наследия области  
от «03» 07 2019 г. № 6-0/01-07

Границы территории, координаты характерных (поворотных) точек  
границ территории, режим использования территории объекта культурного  
наследия регионального значения «Дом И.А. Пеца, сер. XIX в.»,  
расположенного по адресу: г. Великий Устюг, Советский пр., д. 61

1. Графическое описание местоположения границ территории объекта  
культурного наследия (карта-схема)



2. Координаты поворотных (характерных) точек границ территории объекта  
культурного наследия

Обозначение характерных точек границ	Координаты, м	
	X	Y
1	2	3
1120	525075.53	5181747.19
1121	525122.99	5181794.50
1122	525153.90	5181763.24

1123	525151.82	5181761.12
1124	525116.04	5181723.56
1125	525100.05	5181707.66
1126	525089.86	5181717.90
1127	525071.55	5181734.87
1128	525067.93	5181739.22
1120	525075.53	5181747.19

### 3. Режим использования территории объекта культурного наследия

На территории объекта культурного наследия запрещается строительство объектов капитального строительства и увеличение объемно-пространственных характеристик существующих на территории памятника или ансамбля объектов капитального строительства; проведение земляных, строительных, мелиоративных и иных работ, за исключением работ по сохранению объекта культурного наследия или его отдельных элементов, сохранению историко-градостроительной или природной среды объекта культурного наследия.

На территории объекта культурного наследия разрешается ведение хозяйственной деятельности, не противоречащей требованиям обеспечения сохранности объекта культурного наследия и позволяющей обеспечить функционирование объекта культурного наследия в современных условиях.

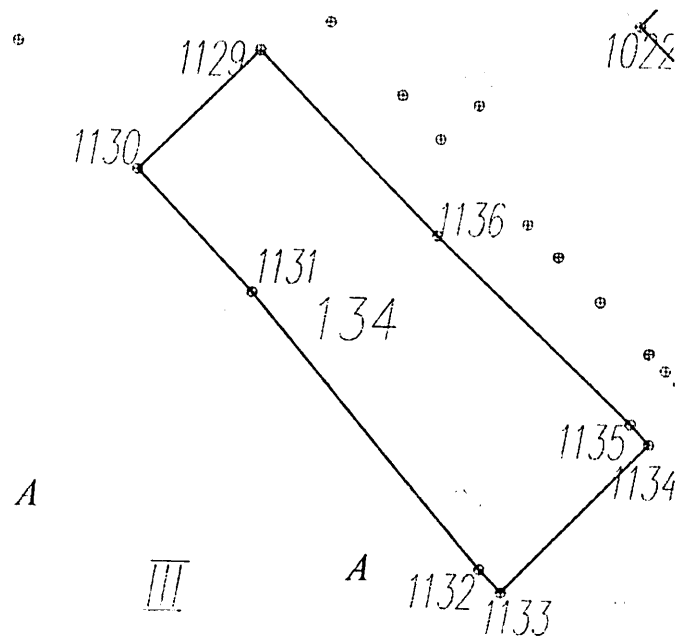
Не допускается распространение наружной рекламы на объектах культурного наследия, включенных в единый государственный реестр объектов культурного наследия (памятников истории и культуры) народов Российской Федерации, а также на их территориях.

Требование о запрете распространения наружной рекламы не действует в отношении распространения наружной рекламы, содержащей исключительно информацию о проведении на объектах культурного наследия, их территориях театрально-зрелищных, культурно-просветительных и зрелищно-развлекательных мероприятий или исключительно информацию об указанных мероприятиях с одновременным упоминанием об определенном лице как о спонсоре конкретного мероприятия при условии, если такому упоминанию отведено не более чем десять процентов рекламной площади (пространств).

Приложение 77 к приказу Комитета  
по охране объектов культурного  
наследия области  
от «03» 07 2019 г. № 60/01-07 -

Границы территории, координаты характерных (поворотных) точек  
границ территории, режим использования территории объекта культурного  
наследия регионального значения «Высшее начальное училище, 1912 г.»,  
расположенного по адресу: г. Великий Устюг, Советский пр., д. 78

1. Графическое описание местоположения границ территории объекта  
культурного наследия (карта-схема)



2. Координаты поворотных (характерных) точек границ территории объекта  
культурного наследия

Обозначение характерных точек границ	Координаты, м	
	X	Y
1	2	3
1129	524450.13	5182318.68
1130	524415.38	5182281.60

1131	524378.72	5182315.96
1132	524296.71	5182383.88
1133	524290.02	5182390.35
1134	524333.63	5182433.90
1135	524339.62	5182428.54
1136	524395.40	5182371.64
1129	524450.13	5182318.68

### 3. Режим использования территории объекта культурного наследия

На территории объекта культурного наследия запрещается строительство объектов капитального строительства и увеличение объемно-пространственных характеристик существующих на территории памятника или ансамбля объектов капитального строительства; проведение земляных, строительных, мелиоративных и иных работ, за исключением работ по сохранению объекта культурного наследия или его отдельных элементов, сохранению историко-градостроительной или природной среды объекта культурного наследия.

На территории объекта культурного наследия разрешается ведение хозяйственной деятельности, не противоречащей требованиям обеспечения сохранности объекта культурного наследия и позволяющей обеспечить функционирование объекта культурного наследия в современных условиях.

Не допускается распространение наружной рекламы на объектах культурного наследия, включенных в единый государственный реестр объектов культурного наследия (памятников истории и культуры) народов Российской Федерации, а также на их территориях.

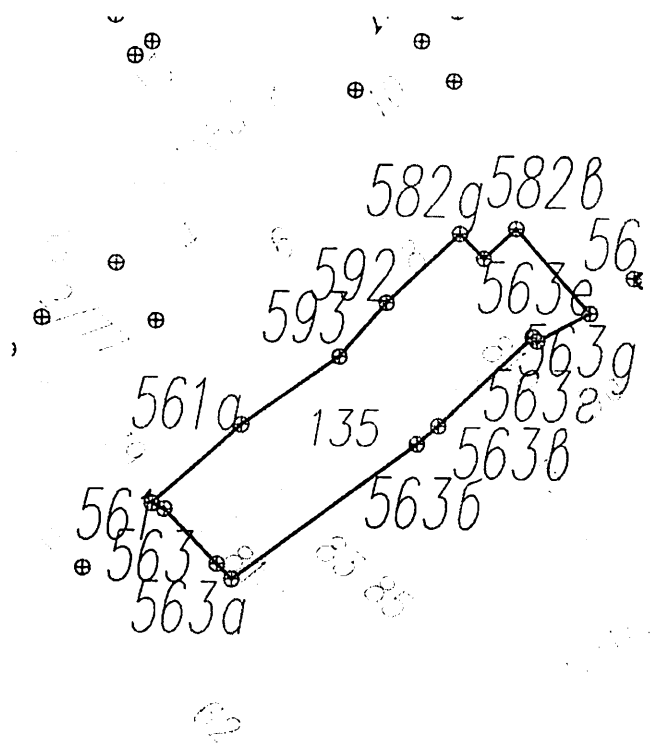
Требование о запрете распространения наружной рекламы не действует в отношении распространения наружной рекламы, содержащей исключительно информацию о проведении на объектах культурного наследия, их территориях театрально-зрелищных, культурно-просветительных и зрелищно-развлекательных мероприятий или исключительно информацию об указанных мероприятиях с одновременным упоминанием об определенном лице как о спонсоре конкретного мероприятия при условии, если такому упоминанию отведено не более чем десять процентов рекламной площади (пространств).



Приложение 78 к приказу Комитета  
по охране объектов культурного  
наследия области  
от «03» 07 2019 г. №60/01-07

Границы территории, координаты характерных (поворотных) точек  
границ территории, режим использования территории объекта культурного  
наследия регионального значения «Дом жилой, кон. XIX в.», расположенного  
по адресу: г. Великий Устюг, Советский пр., д. 81

1. Графическое описание местоположения границ территории объекта  
культурного наследия (карта-схема)



2. Координаты поворотных (характерных) точек границ территории объекта  
культурного наследия

Обозначение характерных точек границ	Координаты, м	
	X	Y
1	2	3
561	524893.94	5181908.40
561a	524909.38	5181926.28

593	524922.72	5181945.97
592	524933.32	5181955.34
582д	524946.76	5181969.84
582г	524941.94	5181974.53
582в	524947.73	5181980.88
563е	524931.12	5181995.21
563д	524925.65	5181984.95
563г	524926.55	5181984.10
563в	524908.98	5181965.52
563б	524905.48	5181961.30
563а	524878.88	5181924.28
563	524881.93	5181921.31
562	524892.78	5181910.86
561	524893.94	5181908.40

### 3. Режим использования территории объекта культурного наследия

На территории объекта культурного наследия запрещается строительство объектов капитального строительства и увеличение объемно-пространственных характеристик существующих на территории памятника или ансамбля объектов капитального строительства; проведение земляных, строительных, мелиоративных и иных работ, за исключением работ по сохранению объекта культурного наследия или его отдельных элементов, сохранению историко-градостроительной или природной среды объекта культурного наследия.

На территории объекта культурного наследия разрешается ведение хозяйственной деятельности, не противоречащей требованиям обеспечения сохранности объекта культурного наследия и позволяющей обеспечить функционирование объекта культурного наследия в современных условиях.

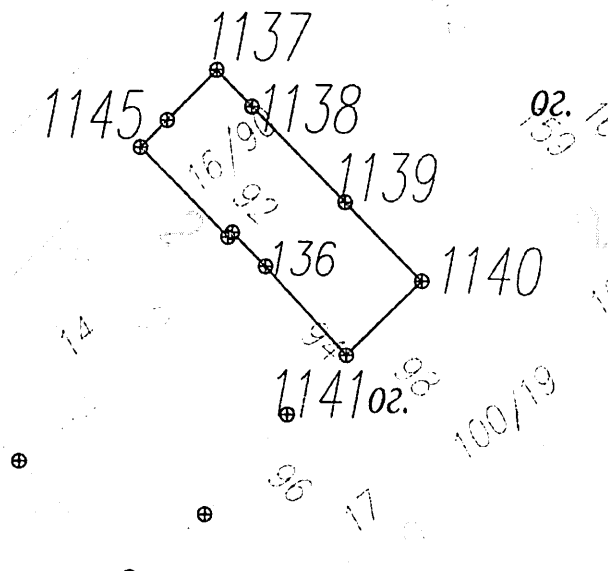
Не допускается распространение наружной рекламы на объектах культурного наследия, включенных в единый государственный реестр объектов культурного наследия (памятников истории и культуры) народов Российской Федерации, а также на их территориях.

Требование о запрете распространения наружной рекламы не действует в отношении распространения наружной рекламы, содержащей исключительно информацию о проведении на объектах культурного наследия, их территориях театрально-зрелищных, культурно-просветительных и зрелищно-развлекательных мероприятий или исключительно информацию об указанных мероприятиях с одновременным упоминанием об определенном лице как о спонсоре конкретного мероприятия при условии, если такому упоминанию отведено не более чем десять процентов рекламной площади (пространств).

Приложение 79 к приказу Комитета  
по охране объектов культурного  
наследия области  
от «03» 07 2019 г. № 60/01-07

Границы территории, координаты характерных (поворотных) точек границ территории, режим использования территории объектов культурного наследия регионального значения «Дом Коршунова, сер. XIX в., кон. XIX в.», расположенного по адресу: г. Великий Устюг, Советский пр., д. 90 и «Хоз. постройка дома Коршунова Ф.И., II пол. кон. XIX в.», расположенного по адресу: г. Великий Устюг, Советский пр., д. 92

1. Графическое описание местоположения границ территории объектов культурного наследия (карта-схема)



2. Координаты поворотных (характерных) точек границ территории объектов культурного наследия

Обозначение характерных точек границ	Координаты, м	
	X	Y
1	2	3
1137	524022.90	5182741.85
1138	524015.18	5182749.52
1139	523994.98	5182769.44

1140	523978.38	5182785.73
1141	523962.58	5182769.68
1142	523981.58	5182752.32
1143	523988.72	5182745.21
1144	523987.77	5182744.25
1145	524006.62	5182725.49
1146	524012.32	5182731.21
1137	524022.90	5182741.85

### 3. Режим использования территории объектов культурного наследия.

На территории объектов культурного наследия запрещается строительство объектов капитального строительства и увеличение объемно-пространственных характеристик существующих на территории памятника или ансамбля объектов капитального строительства; проведение земляных, строительных, мелиоративных и иных работ, за исключением работ по сохранению объекта культурного наследия или его отдельных элементов, сохранению историко-градостроительной или природной среды объекта культурного наследия.

На территории объектов культурного наследия разрешается ведение хозяйственной деятельности, не противоречащей требованиям обеспечения сохранности объекта культурного наследия и позволяющей обеспечить функционирование объекта культурного наследия в современных условиях.

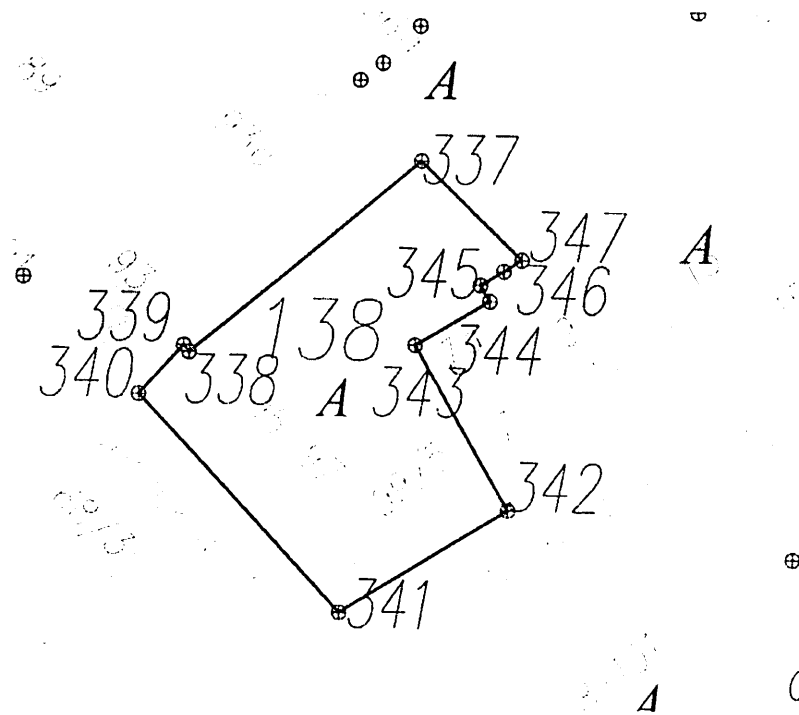
Не допускается распространение наружной рекламы на объектах культурного наследия, включенных в единый государственный реестр объектов культурного наследия (памятников истории и культуры) народов Российской Федерации, а также на их территориях.

Требование о запрете распространения наружной рекламы не действует в отношении распространения наружной рекламы, содержащей исключительно информацию о проведении на объектах культурного наследия, их территориях театрально-зрелищных, культурно-просветительных и зрелищно-развлекательных мероприятий или исключительно информацию об указанных мероприятиях с одновременным упоминанием об определенном лице как о спонсоре конкретного мероприятия при условии, если такому упоминанию отведено не более чем десять процентов рекламной площади (пространств).

Приложение 80 к приказу Комитета  
по охране объектов культурного  
наследия области  
от «03» 07 2019 г. № 60/01-07

Границы территории, координаты характерных (поворотных) точек  
границ территории, режим использования территории объекта культурного  
наследия регионального значения «Дом Гущина, 1903 г.», расположенного по  
адресу: г. Великий Устюг, Советский пр., д. 97

1. Графическое описание местоположения границ территории объекта  
культурного наследия (карта-схема)



2. Координаты поворотных (характерных) точек границ территории объекта  
культурного наследия

Обозначение характерных точек границ	Координаты, м	
	X	Y
1	2	3
341	524693.22	5182104.04

342	524714.23	5182139.32
343	524748.33	5182120.07
344	524757.35	5182135.62
345	524760.73	5182133.66
346	524763.54	5182138.49
347	524765.84	5182142.23
337	524786.08	5182121.44
338	524747.00	5182072.73
339	524748.42	5182071.59
340	524738.40	5182062.34
341	524693.22	5182104.04

### 3. Режим использования территории объекта культурного наследия

На территории объекта культурного наследия запрещается строительство объектов капитального строительства и увеличение объемно-пространственных характеристик существующих на территории памятника или ансамбля объектов капитального строительства; проведение земляных, строительных, мелиоративных и иных работ, за исключением работ по сохранению объекта культурного наследия или его отдельных элементов, сохранению историко-градостроительной или природной среды объекта культурного наследия.

На территории объекта культурного наследия разрешается ведение хозяйственной деятельности, не противоречащей требованиям обеспечения сохранности объекта культурного наследия и позволяющей обеспечить функционирование объекта культурного наследия в современных условиях.

Не допускается распространение наружной рекламы на объектах культурного наследия, включенных в единый государственный реестр объектов культурного наследия (памятников истории и культуры) народов Российской Федерации, а также на их территориях.

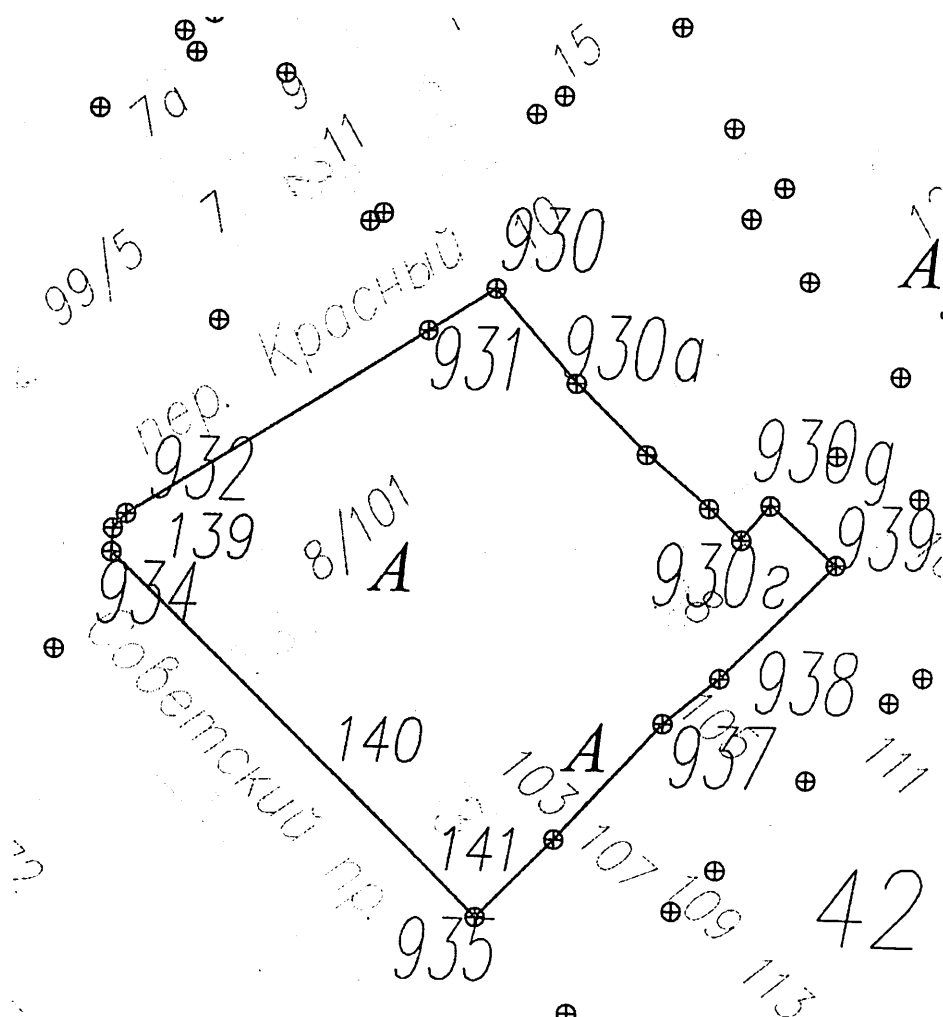
Требование о запрете распространения наружной рекламы не действует в отношении распространения наружной рекламы, содержащей исключительно информацию о проведении на объектах культурного наследия, их территориях театрально-зрелищных, культурно-просветительных и зрелищно-развлекательных мероприятий или исключительно информацию об указанных мероприятиях с одновременным упоминанием об определенном лице как о спонсоре конкретного мероприятия при условии, если такому упоминанию отведено не более чем десять процентов рекламной площади (пространств).

Приложение 81 к приказу Комитета  
по охране объектов культурного  
наследия области

от «03» 07 2019 г. № 6-0/01-07

Границы территории, координаты характерных (поворотных) точек  
границ территории, режим использования территории объектов культурного  
наследия регионального значения «Административное здание»,  
расположенного по адресу: г. Великий Устюг, Советский пр., д. 101,  
«Административное здание», расположенного по адресу: г. Великий Устюг,  
Советский пр., д. 103, «Административное здание», расположенного по  
адресу: г. Великий Устюг, Советский пр., д. 105

1. Графическое описание местоположения границ территории объектов  
культурного наследия (карта-схема)



## 2. Координаты поворотных (характерных) точек границ территории объектов культурного наследия

Обозначение характерных точек границ	Координаты, м	
	X	Y
1	2	3
935	524617.99	5182181.61
936	524630.50	5182194.33
937	524649.38	5182211.78
938	524656.66	5182220.88
939	524675.01	5182239.47
930д	524684.71	5182228.95
930г	524679.20	5182224.24
930в	524684.24	5182219.13
930б	524692.85	5182209.13
930а	524704.36	5182197.80
930	524719.33	5182184.78
931	524712.65	5182173.67
932	524682.94	5182124.44
933	524680.58	5182122.31
934	524676.78	5182122.06
935	524617.99	5182181.61

## 3. Режим использования территории объектов культурного наследия

На территории объектов культурного наследия запрещается строительство объектов капитального строительства и увеличение объемно-пространственных характеристик существующих на территории памятника или ансамбля объектов капитального строительства; проведение земляных, строительных, мелиоративных и иных работ, за исключением работ по сохранению объекта культурного наследия или его отдельных элементов, сохранению историко-градостроительной или природной среды объекта культурного наследия.

На территории объектов культурного наследия разрешается ведение хозяйственной деятельности, не противоречащей требованиям обеспечения сохранности объекта культурного наследия и позволяющей обеспечить функционирование объекта культурного наследия в современных условиях.

Не допускается распространение наружной рекламы на объектах культурного наследия, включенных в единый государственный реестр объектов культурного наследия (памятников истории и культуры) народов Российской Федерации, а также на их территориях.



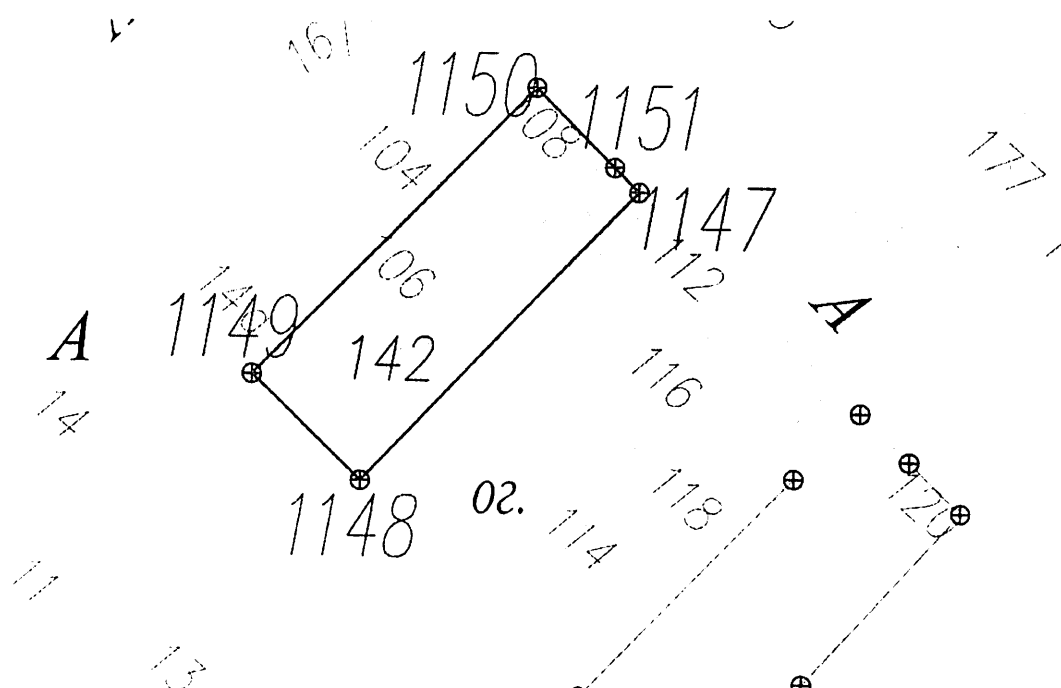
Требование о запрете распространения наружной рекламы не действует в отношении распространения наружной рекламы, содержащей исключительно информацию о проведении на объектах культурного наследия, их территориях театрально-зрелищных, культурно-просветительных и зрелищно-развлекательных мероприятий или исключительно информацию об указанных мероприятиях с одновременным упоминанием об определенном лице как о спонсоре конкретного мероприятия при условии, если такому упоминанию отведено не более чем десять процентов рекламной площади (пространств).

Приложение 82 к приказу Комитета  
по охране объектов культурного  
наследия области

от «03» 07 2019 г. № 6-0/01-07

Границы территории, координаты характерных (поворотных) точек границ территории, режим использования территории объекта культурного наследия регионального значения «Магазин, кон. XIX в.», расположенного по адресу: г. Великий Устюг, Советский пр., д. 110

1. Графическое описание местоположения границ территории объекта культурного наследия (карта-схема)



2. Координаты поворотных (характерных) точек границ территории объекта культурного наследия

Обозначение характерных точек границ	Координаты, м	
	X	Y
1	2	3
1147	523881.44	5182883.08
1148	523835.37	5182837.57

1149	523852.54	5182820.19
1150	523898.22	5182866.56
1151	523885.41	5182879.17
1147	523881.44	5182883.08

### 3. Режим использования территории объекта культурного наследия.

На территории объекта культурного наследия запрещается строительство объектов капитального строительства и увеличение объемно-пространственных характеристик существующих на территории памятника или ансамбля объектов капитального строительства; проведение земляных, строительных, мелиоративных и иных работ, за исключением работ по сохранению объекта культурного наследия или его отдельных элементов, сохранению историко-градостроительной или природной среды объекта культурного наследия.

На территории объекта культурного наследия разрешается ведение хозяйственной деятельности, не противоречащей требованиям обеспечения сохранности объекта культурного наследия и позволяющей обеспечить функционирование объекта культурного наследия в современных условиях.

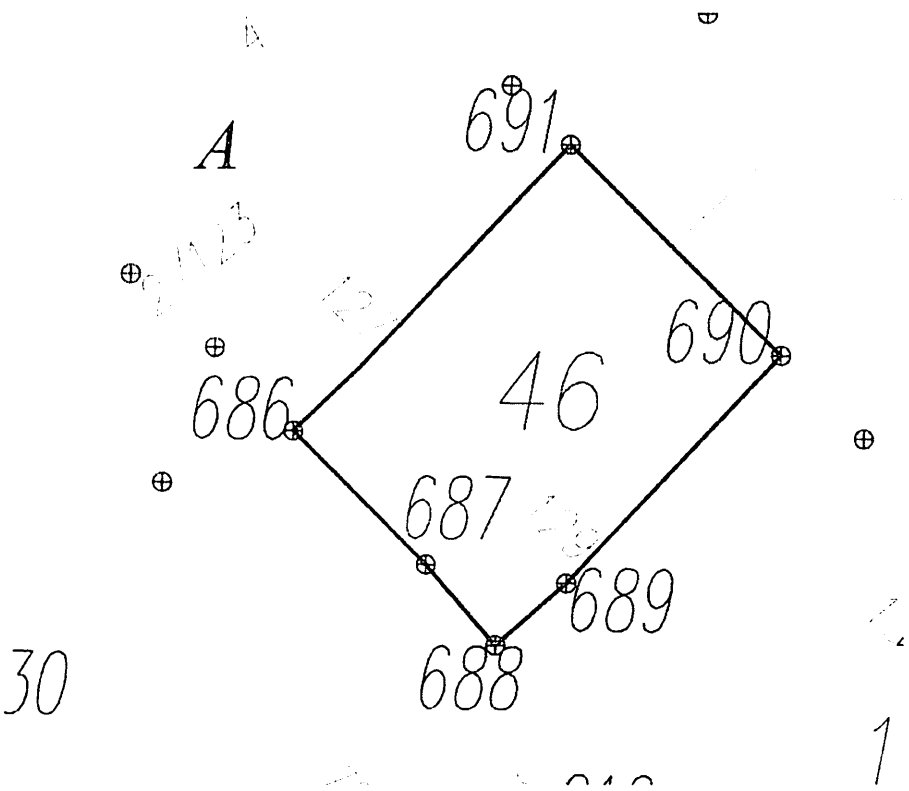
Не допускается распространение наружной рекламы на объектах культурного наследия, включенных в единый государственный реестр объектов культурного наследия (памятников истории и культуры) народов Российской Федерации, а также на их территориях.

Требование о запрете распространения наружной рекламы не действует в отношении распространения наружной рекламы, содержащей исключительно информацию о проведении на объектах культурного наследия, их территориях театрально-зрелищных, культурно-просветительных и зрелищно-развлекательных мероприятий или исключительно информацию об указанных мероприятиях с одновременным упоминанием об определенном лице как о спонсоре конкретного мероприятия при условии, если такому упоминанию отведено не более чем десять процентов рекламной площади (пространств).

Приложение 83 к приказу Комитета  
по охране объектов культурного  
наследия области  
от «03» 07 2019 г. № 6-0/01-07

Границы территории, координаты характерных (поворотных) точек  
границ территории, режим использования территории объекта культурного  
наследия регионального значения «Дом Субботина, XVIII в.»,  
расположенного по адресу: г. Великий Устюг, Советский пр., д. 129

1. Графическое описание местоположения границ территории объекта  
культурного наследия (карта-схема)



2. Координаты поворотных (характерных) точек границ территории объекта  
культурного наследия

Обозначение характерных точек границ	Координаты, м	
	X	Y

1	2	3
686	524458.36	5182339.91
691	524504.27	5182384.96
690	524470.32	5182418.38
689	524433.78	5182384.17
688	524423.87	5182372.76
687	524436.84	5182361.49
686	524458.36	5182339.91

### 3. Режим использования территории объекта культурного наследия

На территории объекта культурного наследия запрещается строительство объектов капитального строительства и увеличение объемно-пространственных характеристик существующих на территории памятника или ансамбля объектов капитального строительства; проведение земляных, строительных, мелиоративных и иных работ, за исключением работ по сохранению объекта культурного наследия или его отдельных элементов, сохранению историко-градостроительной или природной среды объекта культурного наследия.

На территории объекта культурного наследия разрешается ведение хозяйственной деятельности, не противоречащей требованиям обеспечения сохранности объекта культурного наследия и позволяющей обеспечить функционирование объекта культурного наследия в современных условиях.

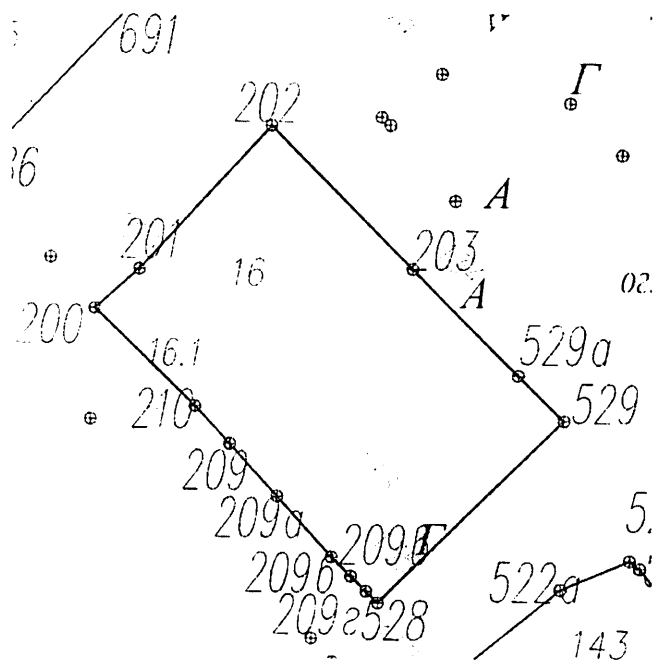
Не допускается распространение наружной рекламы на объектах культурного наследия, включенных в единый государственный реестр объектов культурного наследия (памятников истории и культуры) народов Российской Федерации, а также на их территориях.

Требование о запрете распространения наружной рекламы не действует в отношении распространения наружной рекламы, содержащей исключительно информацию о проведении на объектах культурного наследия, их территориях театрально-зрелищных, культурно-просветительных и зрелищно-развлекательных мероприятий или исключительно информацию об указанных мероприятиях с одновременным упоминанием об определенном лице как о спонсоре конкретного мероприятия при условии, если такому упоминанию отведено не более чем десять процентов рекламной площади (пространств).

Приложение 84 к приказу Комитета  
по охране объектов культурного  
наследия области  
от «03» 07 2019 г. № 6-01-07

Границы территории, координаты характерных (поворотных) точек  
границ территории, режим использования территории объекта культурного  
наследия регионального значения «Городская усадьба Азовых, кон. XVIII –  
нач., II пол. XIX в.: а) флигель, сер. XIX в. б) мастерская по обработке  
щетины (надворная часть), в) лавка», расположенного по адресу: г. Великий  
Устюг, Советский пр., д. 131-135

1. Графическое описание местоположения границ территории объекта  
культурного наследия (карта-схема)



2. Координаты поворотных (характерных) точек границ территории объекта  
культурного наследия

Обозначение характерных точек границ	Координаты, м	
	X	Y
1	2	3
200	524423.87	5182372.76

201	524433.78	5182384.17
202	524470.32	5182418.38
203	524433.44	5182454.68
529a	524406.16	5182481.52
529	524394.41	5182492.94
528	524348.52	5182445.70
209г	524351.46	5182442.68
209в	524355.27	5182438.78
209б	524360.21	5182433.80
209а	524375.63	5182419.71
209	524388.96	5182407.49
210	524398.62	5182398.50
200	524423.87	5182372.76

### 3. Режим использования территории объекта культурного наследия

На территории объекта культурного наследия запрещается строительство объектов капитального строительства и увеличение объемно-пространственных характеристик существующих на территории памятника или ансамбля объектов капитального строительства; проведение земляных, строительных, мелиоративных и иных работ, за исключением работ по сохранению объекта культурного наследия или его отдельных элементов, сохранению историко-градостроительной или природной среды объекта культурного наследия.

На территории объекта культурного наследия разрешается ведение хозяйственной деятельности, не противоречащей требованиям обеспечения сохранности объекта культурного наследия и позволяющей обеспечить функционирование объекта культурного наследия в современных условиях.

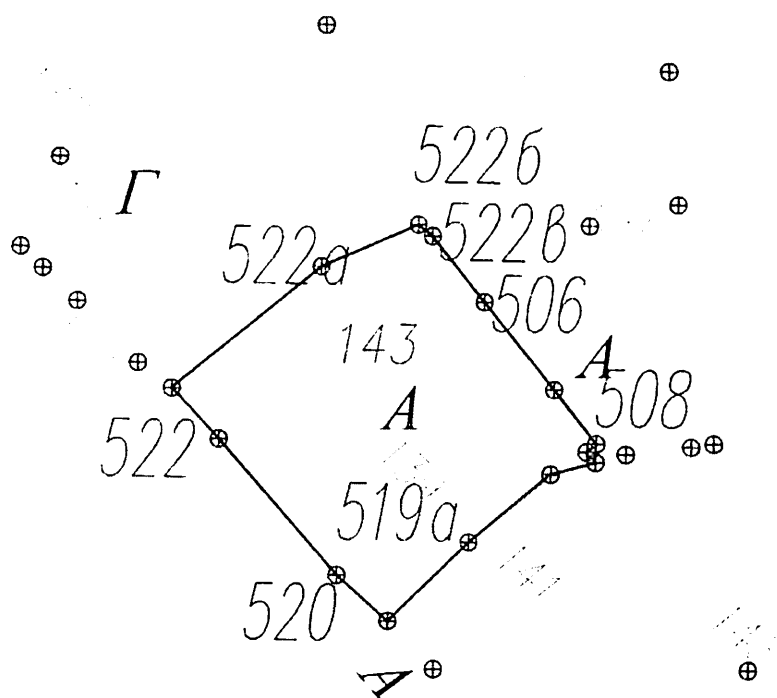
Не допускается распространение наружной рекламы на объектах культурного наследия, включенных в единый государственный реестр объектов культурного наследия (памятников истории и культуры) народов Российской Федерации, а также на их территориях.

Требование о запрете распространения наружной рекламы не действует в отношении распространения наружной рекламы, содержащей исключительно информацию о проведении на объектах культурного наследия, их территориях театрально-зрелищных, культурно-просветительных и зрелищно-развлекательных мероприятий или исключительно информацию об указанных мероприятиях с одновременным упоминанием об определенном лице как о спонсоре конкретного мероприятия при условии, если такому упоминанию отведено не более чем десять процентов рекламной площади (пространств).

Приложение 85 к приказу Комитета  
по охране объектов культурного  
наследия области  
от «03» 07 2019 г. № 6-0/01-07

Границы территории, координаты характерных (поворотных) точек границ территории, режим использования территории объекта культурного наследия регионального значения «Дом Д.Ф. Чебаевского, I пол. XIX в., 1901 г.», расположенного по адресу: г. Великий Устюг, Советский пр., д. 139

1. Графическое описание местоположения границ территории объекта культурного наследия (карта-схема)



2. Координаты поворотных (характерных) точек границ территории объекта культурного наследия

Обозначение характерных точек границ	Координаты, м	
	X	Y
1	2	3
522	524330.11	5182465.33



521	524321.10	5182473.62
520	524297.00	5182494.67
519	524288.82	5182503.79
519a	524302.68	5182518.37
5196	524314.71	5182532.96
510	524316.71	5182540.91
509	524318.56	5182539.35
508	524319.99	5182541.04
507	524329.51	5182533.66
506	524345.18	5182521.31
522в	524356.89	5182512.08
5226	524358.91	5182509.53
522a	524351.59	5182492.05
522	524330.11	5182465.33

### 3. Режим использования территории объекта культурного наследия

На территории объекта культурного наследия запрещается строительство объектов капитального строительства и увеличение объемно-пространственных характеристик существующих на территории памятника или ансамбля объектов капитального строительства; проведение земляных, строительных, мелиоративных и иных работ, за исключением работ по сохранению объекта культурного наследия или его отдельных элементов, сохранению историко-градостроительной или природной среды объекта культурного наследия.

На территории объекта культурного наследия разрешается ведение хозяйственной деятельности, не противоречащей требованиям обеспечения сохранности объекта культурного наследия и позволяющей обеспечить функционирование объекта культурного наследия в современных условиях.

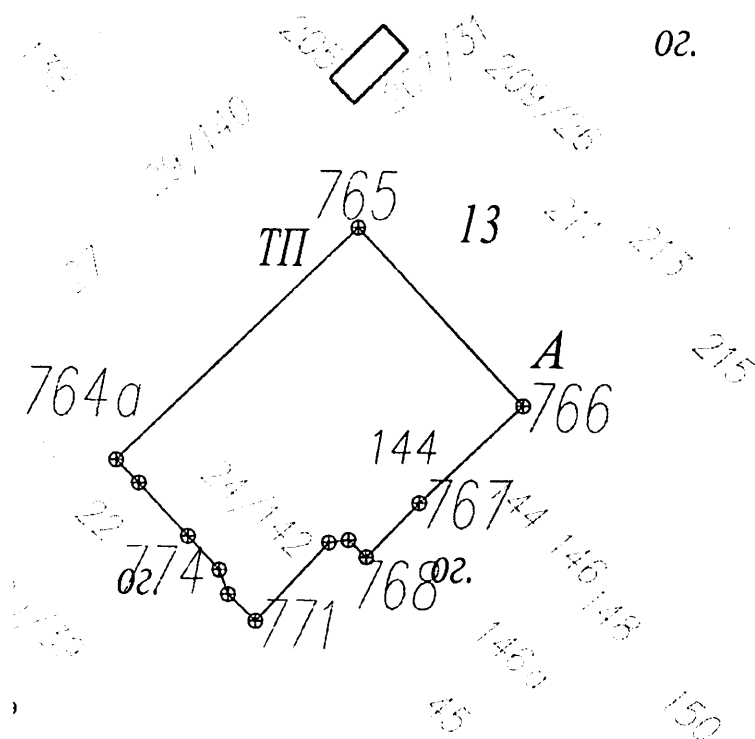
Не допускается распространение наружной рекламы на объектах культурного наследия, включенных в единый государственный реестр объектов культурного наследия (памятников истории и культуры) народов Российской Федерации, а также на их территориях.

Требование о запрете распространения наружной рекламы не действует в отношении распространения наружной рекламы, содержащей исключительно информацию о проведении на объектах культурного наследия, их территориях театрально-зрелищных, культурно-просветительных и зрелищно-развлекательных мероприятий или исключительно информацию об указанных мероприятиях с одновременным упоминанием об определенном лице как о спонсоре конкретного мероприятия при условии, если такому упоминанию отведено не более чем десять процентов рекламной площади (пространств).

Приложение 86 к приказу Комитета  
по охране объектов культурного  
наследия области  
от «03» 07 2019 г. № 6-0/01-07

Границы территории, координаты характерных (поворотных) точек границ территории, режим использования территории объекта культурного наследия регионального значения «Церковь Параскевы Пятницы, 1873 – 1876 гг.», расположенного по адресу: г. Великий Устюг, Советский пр., д. 142

1. Графическое описание местоположения границ территории объекта культурного наследия (карта-схема)



2. Координаты поворотных (характерных) точек границ территории объекта культурного наследия

Обозначение характерных точек границ	Координаты, м	
	X	Y
1	2	3
764a	523547.93	5183119.77

764	523543.04	5183124.44
774	523531.95	5183134.68
773	523524.88	5183141.20
772	523519.76	5183143.02
771	523514.18	5183148.75
770	523530.49	5183164.30
769	523531.00	5183168.45
768	523527.34	5183172.15
767	523538.68	5183183.35
766	523558.67	5183205.05
765	523596.04	5183170.63
764a	523547.93	5183119.77

### 3. Режим использования территории объекта культурного наследия

На территории объекта культурного наследия запрещается строительство объектов капитального строительства и увеличение объемно-пространственных характеристик существующих на территории памятника или ансамбля объектов капитального строительства; проведение земляных, строительных, мелиоративных и иных работ, за исключением работ по сохранению объекта культурного наследия или его отдельных элементов, сохранению историко-градостроительной или природной среды объекта культурного наследия.

На территории объекта культурного наследия разрешается ведение хозяйственной деятельности, не противоречащей требованиям обеспечения сохранности объекта культурного наследия и позволяющей обеспечить функционирование объекта культурного наследия в современных условиях.

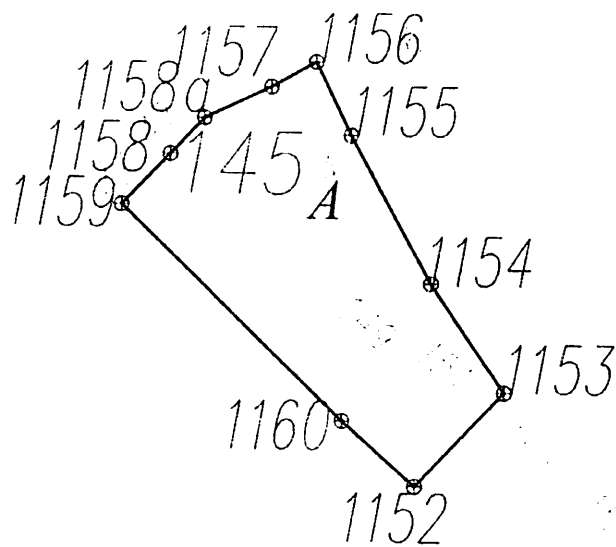
Не допускается распространение наружной рекламы на объектах культурного наследия, включенных в единый государственный реестр объектов культурного наследия (памятников истории и культуры) народов Российской Федерации, а также на их территориях.

Требование о запрете распространения наружной рекламы не действует в отношении распространения наружной рекламы, содержащей исключительно информацию о проведении на объектах культурного наследия, их территориях театрально-зрелищных, культурно-просветительных и зрелищно-развлекательных мероприятий или исключительно информацию об указанных мероприятиях с одновременным упоминанием об определенном лице как о спонсоре конкретного мероприятия при условии, если такому упоминанию отведено не более чем десять процентов рекламной площади (пространств).

Приложение 87 к приказу Комитета  
по охране объектов культурного  
наследия области  
от «03» 07 2019 г. № 6-0/01-07

Границы территории, координаты характерных (поворотных) точек  
границ территории, режим использования территории объекта культурного  
наследия регионального значения «Дом Чебаевских с магазином, 1889 г.»,  
расположенного по адресу: г. Великий Устюг, Советский пр., д. 142/2

1. Графическое описание местоположения границ территории объекта  
культурного наследия (карта-схема)



2. Координаты поворотных (характерных) точек границ территории объекта  
культурного наследия

Обозначение характерных точек границ	Координаты, м	
	X	Y
1	2	3
1152	524059.22	5182735.33
1153	524078.11	5182753.65

1154	524100.38	5182738.93
1155	524130.62	5182722.70
1156	524145.56	5182715.57
1157	524140.58	5182706.30
1158a	524134.31	5182692.45
1158	524127.13	5182685.40
1159	524116.93	5182675.38
1160	524072.59	5182720.52
1152	524059.22	5182735.33

### 3. Режим использования территории объекта культурного наследия

На территории объекта культурного наследия запрещается строительство объектов капитального строительства и увеличение объемно-пространственных характеристик существующих на территории памятника или ансамбля объектов капитального строительства; проведение земляных, строительных, мелиоративных и иных работ, за исключением работ по сохранению объекта культурного наследия или его отдельных элементов, сохранению историко-градостроительной или природной среды объекта культурного наследия.

На территории объекта культурного наследия разрешается ведение хозяйственной деятельности, не противоречащей требованиям обеспечения сохранности объекта культурного наследия и позволяющей обеспечить функционирование объекта культурного наследия в современных условиях.

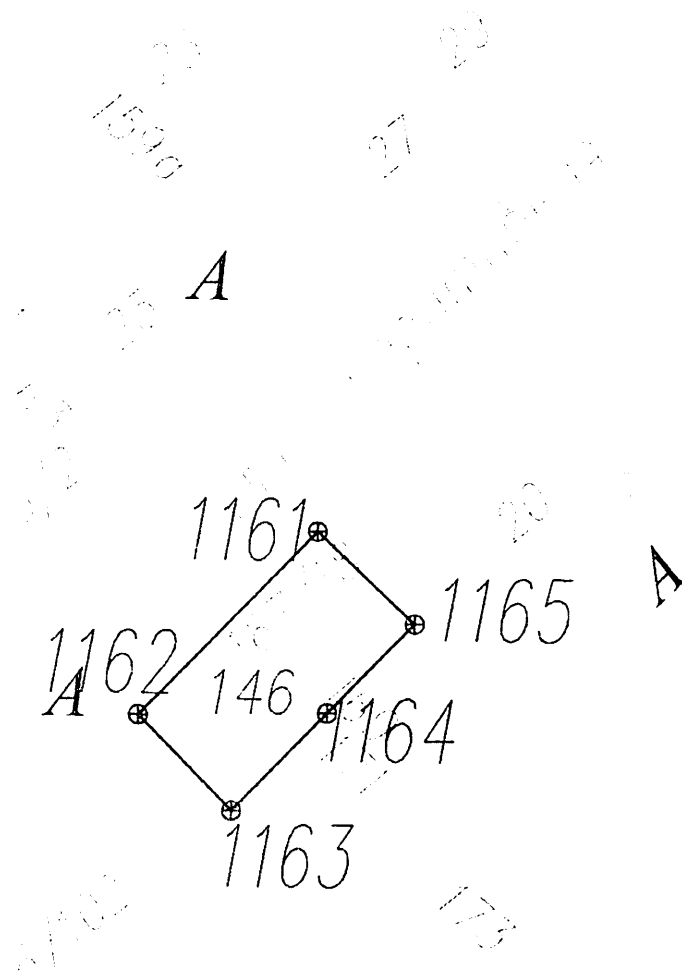
Не допускается распространение наружной рекламы на объектах культурного наследия, включенных в единый государственный реестр объектов культурного наследия (памятников истории и культуры) народов Российской Федерации, а также на их территориях.

Требование о запрете распространения наружной рекламы не действует в отношении распространения наружной рекламы, содержащей исключительно информацию о проведении на объектах культурного наследия, их территориях театрально-зрелищных, культурно-просветительных и зрелищно-развлекательных мероприятий или исключительно информацию об указанных мероприятиях с одновременным упоминанием об определенном лице как о спонсоре конкретного мероприятия при условии, если такому упоминанию отведено не более чем десять процентов рекламной площади (пространств).

Приложение 88 к приказу Комитета  
по охране объектов культурного  
наследия области  
от «03» 07 2019 г. № 6-0/01-07

Границы территории, координаты характерных (поворотных) точек  
границ территории, режим использования территории объекта культурного  
наследия регионального значения «Здание купеческой лавки, II пол. XIX в.»,  
расположенного по адресу: г. Великий Устюг, Советский пр., д. 169

1. Графическое описание местоположения границ территории объекта  
культурного наследия (карта-схема)



## 2. Координаты поворотных (характерных) точек границ территории объекта культурного наследия

Обозначение характерных точек границ	Координаты, м	
	X	Y
1	2	3
1161	523974.58	5182878.40
1162	523945.54	5182849.10
1163	523930.19	5182864.15
1164	523945.56	5182879.83
1165	523959.68	5182894.09
1161	523974.58	5182878.40

## 3. Режим использования территории объекта культурного наследия

На территории объекта культурного наследия запрещается строительство объектов капитального строительства и увеличение объемно-пространственных характеристик существующих на территории памятника или ансамбля объектов капитального строительства; проведение земляных, строительных, мелиоративных и иных работ, за исключением работ по сохранению объекта культурного наследия или его отдельных элементов, сохранению историко-градостроительной или природной среды объекта культурного наследия.

На территории объекта культурного наследия разрешается ведение хозяйственной деятельности, не противоречащей требованиям обеспечения сохранности объекта культурного наследия и позволяющей обеспечить функционирование объекта культурного наследия в современных условиях.

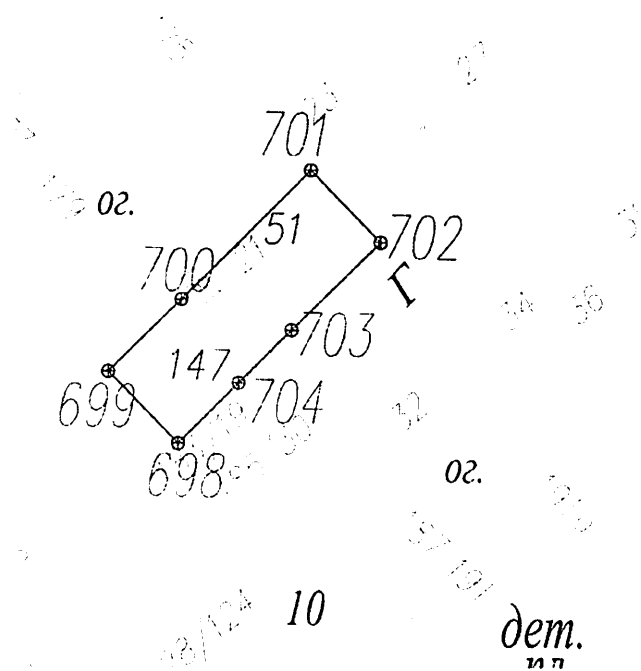
Не допускается распространение наружной рекламы на объектах культурного наследия, включенных в единый государственный реестр объектов культурного наследия (памятников истории и культуры) народов Российской Федерации, а также на их территориях.

Требование о запрете распространения наружной рекламы не действует в отношении распространения наружной рекламы, содержащей исключительно информацию о проведении на объектах культурного наследия, их территориях театрально-зрелищных, культурно-просветительных и зрелищно-развлекательных мероприятий или исключительно информацию об указанных мероприятиях с одновременным упоминанием об определенном лице как о спонсоре конкретного мероприятия при условии, если такому упоминанию отведено не более чем десять процентов рекламной площади (пространств).

Приложение 89 к приказу Комитета  
по охране объектов культурного  
наследия области  
от « 03» 07 2019 г. № 6-0/01-02

Границы территории, координаты характерных (поворотных) точек  
границ территории, режим использования территории объекта культурного  
наследия регионального значения «Дом Самойловых, в котором была  
организована и в 1932-1939 гг. работала артель «Северная чернь»,  
расположенного по адресу: г. Великий Устюг, Советский пр., д. 183

1. Графическое описание местоположения границ территории объекта  
культурного наследия (карта-схема)



2. Координаты поворотных (характерных) точек границ территории объекта  
культурного наследия

Обозначение характерных точек границ	Координаты, м	
	X	Y
1	2	3
698	523813.15	5182981.33



699	523829.82	5182964.98
700	523846.57	5182982.06
701	523876.44	5183012.52
702	523859.77	5183028.87
703	523839.35	5183008.04
704	523827.10	5182995.54
698	523813.15	5182981.33

### 3. Режим использования территории объекта культурного наследия

На территории объекта культурного наследия запрещается строительство объектов капитального строительства и увеличение объемно-пространственных характеристик существующих на территории памятника или ансамбля объектов капитального строительства; проведение земляных, строительных, мелиоративных и иных работ, за исключением работ по сохранению объекта культурного наследия или его отдельных элементов, сохранению историко-градостроительной или природной среды объекта культурного наследия.

На территории объекта культурного наследия разрешается ведение хозяйственной деятельности, не противоречащей требованиям обеспечения сохранности объекта культурного наследия и позволяющей обеспечить функционирование объекта культурного наследия в современных условиях.

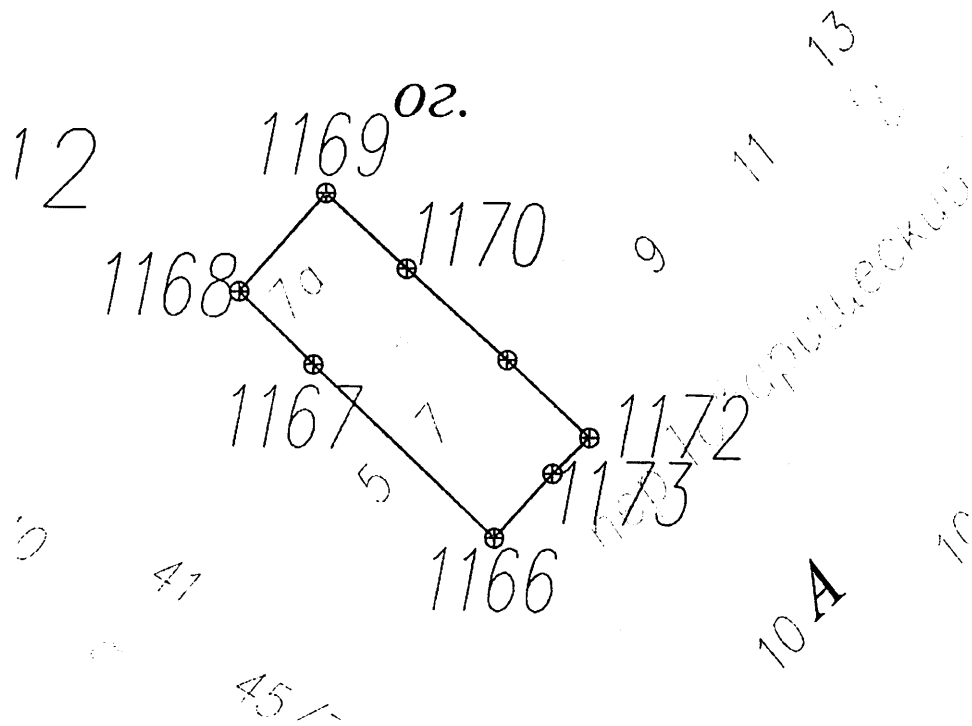
Не допускается распространение наружной рекламы на объектах культурного наследия, включенных в единый государственный реестр объектов культурного наследия (памятников истории и культуры) народов Российской Федерации, а также на их территориях.

Требование о запрете распространения наружной рекламы не действует в отношении распространения наружной рекламы, содержащей исключительно информацию о проведении на объектах культурного наследия, их территориях театрально-зрелищных, культурно-просветительных и зрелищно-развлекательных мероприятий или исключительно информацию об указанных мероприятиях с одновременным упоминанием об определенном лице как о спонсоре конкретного мероприятия при условии, если такому упоминанию отведено не более чем десять процентов рекламной площади (пространств).

от « 03 » 07 2019 г. № 6-0/01-07

Границы территории, координаты характерных (поворотных) точек границ территории, режим использования территории объекта культурного наследия регионального значения «Здание школы Базилевского, II пол. XIX в.», расположенного по адресу: г. Великий Устюг, Товарищеский пер., д. 7

1. Графическое описание местоположения границ территории объекта культурного наследия (карта-схема)



## 2. Координаты поворотных (характерных) точек границ территории объекта культурного наследия

Обозначение характерных точек границ	Координаты, м	
	X	Y
1	2	3
1166	525421.26	5182210.67
1167	525452.86	5182177.70

1168	525460.94	5182169.41
1169	525476.65	5182183.37
1170	525464.61	5182196.49
1171	525449.85	5182212.83
1172	525437.33	5182226.13
1173	525431.56	5182220.15
1166	525421.26	5182210.67

### 3. Режим использования территории объекта культурного наследия

На территории объекта культурного наследия запрещается строительство объектов капитального строительства и увеличение объемно-пространственных характеристик существующих на территории памятника или ансамбля объектов капитального строительства; проведение земляных, строительных, мелиоративных и иных работ, за исключением работ по сохранению объекта культурного наследия или его отдельных элементов, сохранению историко-градостроительной или природной среды объекта культурного наследия.

На территории объекта культурного наследия разрешается ведение хозяйственной деятельности, не противоречащей требованиям обеспечения сохранности объекта культурного наследия и позволяющей обеспечить функционирование объекта культурного наследия в современных условиях.

Не допускается распространение наружной рекламы на объектах культурного наследия, включенных в единый государственный реестр объектов культурного наследия (памятников истории и культуры) народов Российской Федерации, а также на их территориях.

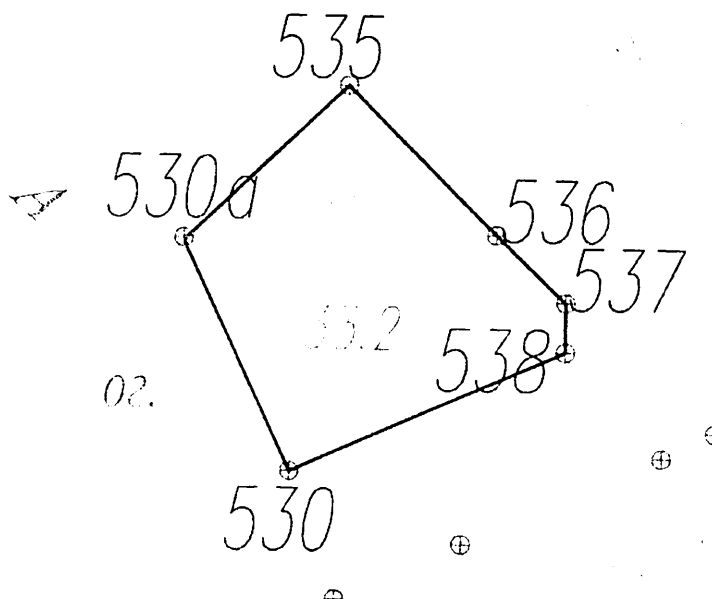
Требование о запрете распространения наружной рекламы не действует в отношении распространения наружной рекламы, содержащей исключительно информацию о проведении на объектах культурного наследия, их территориях театрально-зрелищных, культурно-просветительных и зрелищно-развлекательных мероприятий или исключительно информацию об указанных мероприятиях с одновременным упоминанием об определенном лице как о спонсоре конкретного мероприятия при условии, если такому упоминанию отведено не более чем десять процентов рекламной площади (пространств).

Приложение 91 к приказу Комитета  
по охране объектов культурного  
наследия области

от «03» 07 2019 г. № 6-01-07

Границы территории, координаты характерных (поворотных) точек границ территории, режим использования территории объекта культурного наследия регионального значения «Церковь Георгиевская (холодная), 1704 г.», расположенного по адресу: г. Великий Устюг, ул. А. Угловского, д. 14

1. Графическое описание местоположения границ территории объекта культурного наследия (карта-схема)



2. Координаты поворотных (характерных) точек границ территории объекта культурного наследия

Обозначение характерных точек границ	Координаты, м	
	X	Y
1	2	3
537	524273.43	5182938.76
538	524265.39	5182938.61
530	524246.58	5182894.36
530a	524283.95	5182877.31
535	524308.72	5182904.28

536	524284.45	5182927.81
537	524273.43	5182938.76

### 3. Режим использования территории объекта культурного наследия

На территории объекта культурного наследия запрещается строительство объектов капитального строительства и увеличение объемно-пространственных характеристик существующих на территории памятника или ансамбля объектов капитального строительства; проведение земляных, строительных, мелиоративных и иных работ, за исключением работ по сохранению объекта культурного наследия или его отдельных элементов, сохранению историко-градостроительной или природной среды объекта культурного наследия.

На территории объекта культурного наследия разрешается ведение хозяйственной деятельности, не противоречащей требованиям обеспечения сохранности объекта культурного наследия и позволяющей обеспечить функционирование объекта культурного наследия в современных условиях.

Не допускается распространение наружной рекламы на объектах культурного наследия, включенных в единый государственный реестр объектов культурного наследия (памятников истории и культуры) народов Российской Федерации, а также на их территориях.

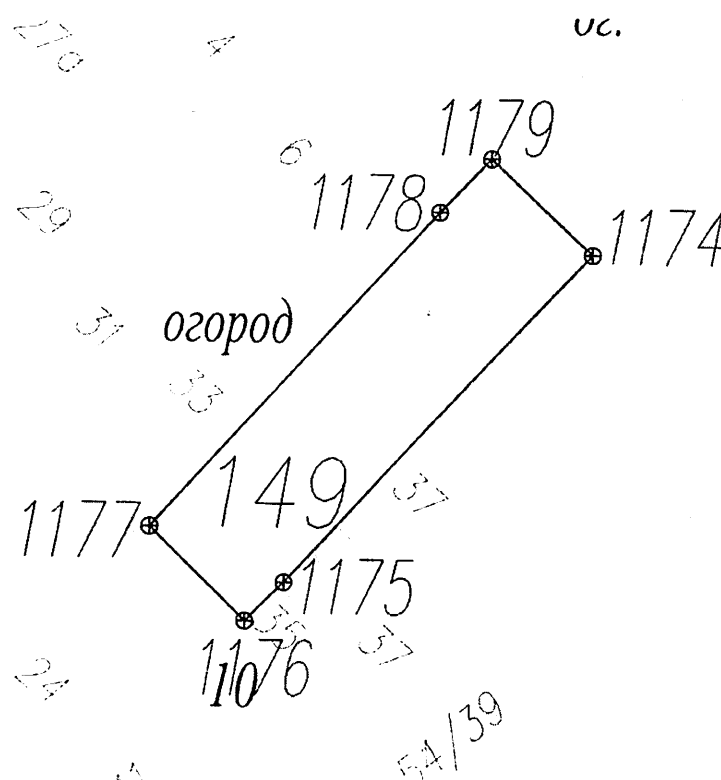
Требование о запрете распространения наружной рекламы не действует в отношении распространения наружной рекламы, содержащей исключительно информацию о проведении на объектах культурного наследия, их территориях театрально-зрелищных, культурно-просветительных и зрелищно-развлекательных мероприятий или исключительно информацию об указанных мероприятиях с одновременным упоминанием об определенном лице как о спонсоре конкретного мероприятия при условии, если такому упоминанию отведено не более чем десять процентов рекламной площади (пространств).

Приложение 92 к приказу Комитета  
по охране объектов культурного  
наследия области

от «03» 07 2019 г. № 6-01-07

Границы территории, координаты характерных (поворотных) точек границ территории, режим использования территории объекта культурного наследия регионального значения «Дом жилой, 1889 г.», расположенного по адресу: г. Великий Устюг, ул. А. Угловского, д. 35

1. Графическое описание местоположения границ территории объекта культурного наследия (карта-схема)



2. Координаты поворотных (характерных) точек границ территории объекта культурного наследия

Обозначение характерных точек границ	Координаты, м	
	X	Y
1	2	3
1174	524118.79	5183260.85
1175	524059.60	5183204.26

1176	524052.68	5183196.99
1177	524069.97	5183179.78
1178	524126.70	5183233.19
1179	524136.35	5183242.65
1174	524118.79	5183260.85

### 3. Режим использования территории объекта культурного наследия

На территории объекта культурного наследия запрещается строительство объектов капитального строительства и увеличение объемно-пространственных характеристик существующих на территории памятника или ансамбля объектов капитального строительства; проведение земляных, строительных, мелиоративных и иных работ, за исключением работ по сохранению объекта культурного наследия или его отдельных элементов, сохранению историко-градостроительной или природной среды объекта культурного наследия.

На территории объекта культурного наследия разрешается ведение хозяйственной деятельности, не противоречащей требованиям обеспечения сохранности объекта культурного наследия и позволяющей обеспечить функционирование объекта культурного наследия в современных условиях.

Не допускается распространение наружной рекламы на объектах культурного наследия, включенных в единый государственный реестр объектов культурного наследия (памятников истории и культуры) народов Российской Федерации, а также на их территориях.

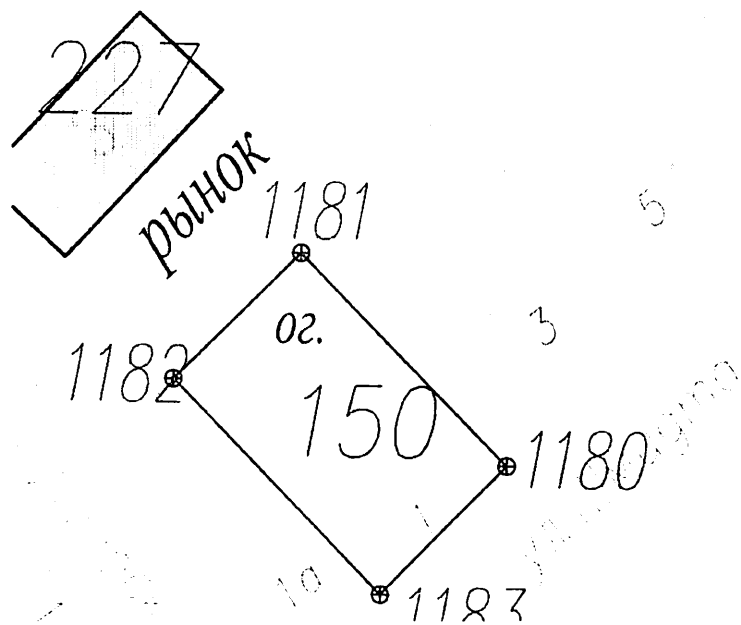
Требование о запрете распространения наружной рекламы не действует в отношении распространения наружной рекламы, содержащей исключительно информацию о проведении на объектах культурного наследия, их территориях театрально-зрелищных, культурно-просветительных и зрелищно-развлекательных мероприятий или исключительно информацию об указанных мероприятиях с одновременным упоминанием об определенном лице как о спонсоре конкретного мероприятия при условии, если такому упоминанию отведено не более чем десять процентов рекламной площади (пространств).

Приложение 93 к приказу Комитета  
по охране объектов культурного  
наследия области  
от «03» 07 2019 г. № 60/01-07

Границы территории, координаты характерных (поворотных) точек  
границ территории, режим использования территории объекта культурного  
наследия регионального значения «Дом жилой, III четв. XIX в.»,  
расположенного по адресу: г. Великий Устюг, ул. Шмидта, д. 1

1. Графическое описание местоположения границ территории объекта  
культурного наследия (карта-схема)

02.



2. Координаты поворотных (характерных) точек границ территории объекта  
культурного наследия

Обозначение характерных точек границ	Координаты, м	
	X	Y
1	2	3
1180	524367.56	5182947.73
1181	524405.18	5182911.20



1182	524383.11	5182888.44
1183	524345.11	5182925.09
1180	524367.56	5182947.73

### 3. Режим использования территории объекта культурного наследия

На территории объекта культурного наследия запрещается строительство объектов капитального строительства и увеличение объемно-пространственных характеристик существующих на территории памятника или ансамбля объектов капитального строительства; проведение земляных, строительных, мелиоративных и иных работ, за исключением работ по сохранению объекта культурного наследия или его отдельных элементов, сохранению историко-градостроительной или природной среды объекта культурного наследия.

На территории объекта культурного наследия разрешается ведение хозяйственной деятельности, не противоречащей требованиям обеспечения сохранности объекта культурного наследия и позволяющей обеспечить функционирование объекта культурного наследия в современных условиях.

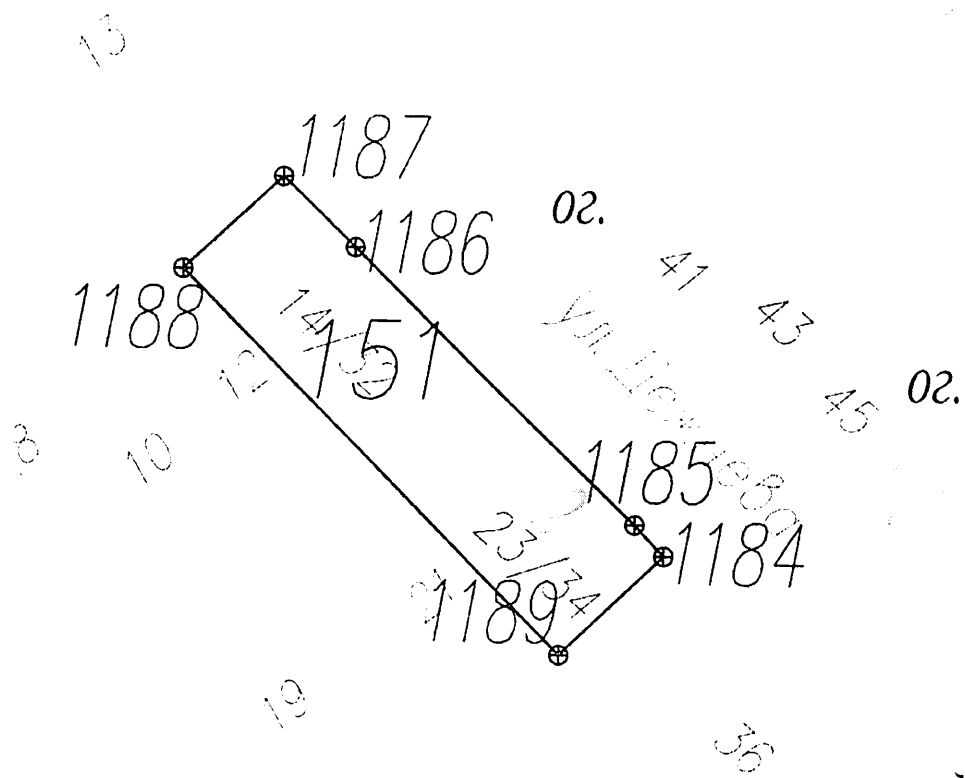
Не допускается распространение наружной рекламы на объектах культурного наследия, включенных в единый государственный реестр объектов культурного наследия (памятников истории и культуры) народов Российской Федерации, а также на их территориях.

Требование о запрете распространения наружной рекламы не действует в отношении распространения наружной рекламы, содержащей исключительно информацию о проведении на объектах культурного наследия, их территориях театрально-зрелищных, культурно-просветительных и зрелищно-развлекательных мероприятий или исключительно информацию об указанных мероприятиях с одновременным упоминанием об определенном лице как о спонсоре конкретного мероприятия при условии, если такому упоминанию отведено не более чем десять процентов рекламной площади (пространств).

Приложение 94 к приказу Комитета  
по охране объектов культурного  
наследия области  
от «03» 07 2019 г. № 6-0/01-07

Границы территории, координаты характерных (поворотных) точек  
границ территории, режим использования территории объекта культурного  
наследия регионального значения «Дом Гостева, сер. XIX в.»,  
расположенного по адресу: г. Великий Устюг, ул. Шмидта, д. 14

1. Графическое описание местоположения границ территории объекта  
культурного наследия (карта-схема)



2. Координаты поворотных (характерных) точек границ территории объекта  
культурного наследия

Обозначение характерных точек границ	Координаты, м	
	X	Y
1	2	3
1184	524383.27	5183129.42

1185	524388.36	5183124.81
1186	524433.09	5183079.52
1187	524444.58	5183067.88
1188	524429.77	5183051.69
1189	524367.46	5183112.57
1184	524383.27	5183129.42

### 3. Режим использования территории объекта культурного наследия

На территории объекта культурного наследия запрещается строительство объектов капитального строительства и увеличение объемно-пространственных характеристик существующих на территории памятника или ансамбля объектов капитального строительства; проведение земляных, строительных, мелиоративных и иных работ, за исключением работ по сохранению объекта культурного наследия или его отдельных элементов, сохранению историко-градостроительной или природной среды объекта культурного наследия.

На территории объекта культурного наследия разрешается ведение хозяйственной деятельности, не противоречащей требованиям обеспечения сохранности объекта культурного наследия и позволяющей обеспечить функционирование объекта культурного наследия в современных условиях.

Не допускается распространение наружной рекламы на объектах культурного наследия, включенных в единый государственный реестр объектов культурного наследия (памятников истории и культуры) народов Российской Федерации, а также на их территориях.

Требование о запрете распространения наружной рекламы не действует в отношении распространения наружной рекламы, содержащей исключительно информацию о проведении на объектах культурного наследия, их территориях театрально-зрелищных, культурно-просветительных и зрелищно-развлекательных мероприятий или исключительно информацию об указанных мероприятиях с одновременным упоминанием об определенном лице как о спонсоре конкретного мероприятия при условии, если такому упоминанию отведено не более чем десять процентов рекламной площади (пространств).