

# Министерство лесного комплекса Вологодской области

## ПРИКАЗ

«2» июня 2026 г.

№ 651

Об установлении зоны санитарной охраны источника питьевого и хозяйственно-бытового водоснабжения

В соответствии со статьей 106 Земельного кодекса Российской Федерации, статьей 18 Федерального закона от 30.03.1999 № 52-ФЗ «О санитарно-эпидемиологическом благополучии населения», постановлением Главного государственного санитарного врача Российской Федерации от 14.03.2002 № 10 «О введении в действие санитарных правил и норм «Зоны санитарной охраны источников водоснабжения и водопроводов питьевого назначения. СанПиН 2.1.4.1110-02»

### ПРИКАЗЫВАЮ:

1. Признать утратившим силу приказ Министерства лесного комплекса Вологодской области от 7 мая 2026 № 516 «Об установлении зоны санитарной охраны источника питьевого и хозяйственно-бытового водоснабжения».

2. Признать утратившим силу приказ Министерства природных ресурсов и экологии Вологодской области от 9 января 2025 № 3 «Об установлении зоны санитарной охраны источника питьевого и хозяйственно-бытового водоснабжения».

3. Установить зону санитарной охраны источника питьевого и хозяйственно-бытового водоснабжения общества с ограниченной ответственностью «Газпром трансгаз Ухта» (водозабор КС-21 Шекснинского ЛПУМГ), расположенного в 7 км юго-восточнее р.п. Шексна Шекснинского муниципального округа Вологодской области, согласно приложению к настоящему приказу.

4. Настоящий приказ вступает в силу со дня его официального опубликования.

Начальник управления  
организации землепользования  
и недропользования,  
заместитель министра



Л.Г. Стародубова

Приложение  
к приказу Министерства лесного  
комплекса Вологодской области  
от 21.01.2026 2026 года № 651

Зона санитарной охраны источника питьевого и хозяйственно-бытового водоснабжения общества с ограниченной ответственностью «Газпром трансгаз Ухта» (водозабор КС-21 Шекснинского ЛПУМГ), расположенного в 7 км юго-восточнее р.п. Шексна Шекснинского муниципального округа Вологодской области

1. Адрес и местоположение водозабора.

Водозабор КС-21 Шекснинского ЛПУМГ представлен двумя скважинами №№ 5п и 6р/э. Скважины расположены в 7 км юго-восточнее р.п. Шексна Шекснинского муниципального округа Вологодской области.

2. Сведения о зоне санитарной охраны водозабора.

Границы зоны санитарной охраны (далее – ЗСО) согласованы Управлением Федеральной службы по надзору в сфере защиты прав потребителей и благополучия человека по Вологодской области (санитарно-эпидемиологическое заключение от 12.02.2019 № 35.ВЦ.02.000.Т.000038.02.19).

Размеры границ первого, второго и третьего поясов зоны санитарной охраны

Номер скважины	Радиус первого пояса ЗСО, м	Размеры второго пояса ЗСО, м			Размеры третьего пояса ЗСО, м		
		вверх по потоку	вниз по потоку	ширина потока (2d)	вверх по потоку	вниз по потоку	ширина потока (2d)
5п	30 м						
6р/э	от устья каждой скважины	58	30	62	1544	30	152

3. Ограничения использования земельных участков в границах поясов ЗСО источника водоснабжения установлены:

3.1. В границах первого пояса - статьей 27 Земельного кодекса Российской Федерации, статьями 43-44 Водного кодекса Российской Федерации, разделом III СанПиН «Зоны санитарной охраны источников водоснабжения и водопроводов питьевого назначения. СанПиН 2.1.4.1110-02» (далее - СанПиН 2.1.4.1110-02);

3.2. В границах второго и третьего поясов - статьями 43-44 Водного кодекса Российской Федерации, разделом III СанПиН 2.1.4.1110-02.

4. Возмещение убытков, причиненных собственникам земельных участков, землепользователям, землевладельцам, арендаторам земельных участков, иным

лицам ограничением их прав в связи с установлением ЗСО, осуществляется правообладателем имущества, предназначенного для питьевого и хозяйственно-бытового водоснабжения и включающего источник водоснабжения (водозабор КС-21 Шекснинского ЛПУМГ), расположенный в 7 км юго-восточнее рп. Шексна Шекснинского муниципального округа Вологодской области, в порядке, установленном статьей 57.1 Земельного кодекса Российской Федерации.

5. Срок наступления обязанности по возмещению убытков в соответствии со статьей 57.1 Земельного кодекса Российской Федерации определяется вступившим в законную силу судебным решением.

6. Сведения о границах ЗСО источника водоснабжения содержат графические описания местоположения границ поясов ЗСО, перечень координат характерных точек этих границ в системе координат, установленной для ведения Единого государственного реестра недвижимости, и прилагаются в формате XML.

ПЛАН ГРАНИЦ

Первый пояс зоны санитарной охраны скважинного водозабора хозяйственно-бытового и питьевого назначения для водоснабжения (Зона санитарной охраны водозабора подземных вод КС-21 Шекснинского ЛПУМГ (Шекснинский МППВ))  
Водозаборные скважины 5п и 6р/э для водоснабжения Шекснинского ЛПУМГ (Шекснинский МППВ)



МАСШТАБ 1:650

Условные обозначения:

----- - проектные границы охранной зоны

● n1 - характерная точка границы охранной зоны

Кадастровый инженер Самонов Антон Андреевич



М.П.



ПЛАН ГРАНИЦ

Второй пояс зоны санитарной охраны скважинного водозабора хозяйственно-бытового и питьевого назначения для водоснабжения (Зона санитарной охраны водозабора подземных вод КС-21 Шекснинского ЛПУМГ (Шекснинский МППВ)  
Водозаборные скважины 5п и 6р/э для водоснабжения Шекснинского ЛПУМГ (Шекснинский МППВ)



МАСШТАБ 1:2200

Условные обозначения:


-  - проектные границы охранной зоны
-  n1 - характерная точка границы охранной зоны

Кадастровый инженер Самонов Антон Андреевич





ПЛАН ГРАНИЦ

Третий пояс зоны санитарной охраны скважинного водозабора хозяйственно-бытового и питьевого назначения для водоснабжения (Зона санитарной охраны водозабора подземных вод КС-21 Шекснинского ЛПУМГ (Шекснинский МППВ)  
Водозаборные скважины 5п и 6р/э для водоснабжения Шекснинского ЛПУМГ (Шекснинский МППВ)



МАСШТАБ 1:9500

Условные обозначения:

-  - проектные границы охранной зоны
-  n1 - характерная точка границы охранной зоны

Кадастровый инженер Самионов Антон Андреевич



М.П.