ПРАВИТЕЛЬСТВО ВОРОНЕЖСКОЙ ОБЛАСТИ

ПОСТАНОВЛЕНИЕ

от 21 декабря 2023 г. № 957

г. Воронеж

О внесении изменений в постановление Правительства Воронежской области от 05.03.2009 № 158

В соответствии с Градостроительным кодексом Российской Федерации, Законом Воронежской области от 07.07.2006 № 61-ОЗ «О регулировании градостроительной деятельности в Воронежской области», распоряжением Правительства Воронежской области от 06.04.2023 № 184-р «О подготовке проекта изменений в схему территориального планирования Воронежской области» Правительство Воронежской области **п о с т а н о в л я е т:**

1. Внести в постановление Правительства Воронежской области от 05.03.2009 № 158 «Об утверждении схемы территориального планирования Воронежской области» (в редакции постановлений Правительства Воронежской области от 13.08.2012 № 701, от 09.08.2013 № 702, от 10.06.2014 № 531, от 30.04.2015 № 334, от 17.12.2015 № 994, от 21.12.2016 № 965, от 29.12.2017 № 1096, от 26.12.2018 № 1197, от 25.12.2019 № 1298, от 28.12.2020 № 1143, от 23.12.2021 № 789, от 23.12.2022 № 956) следующие изменения:

1.1. Пункт 1 изложить в следующей редакции:

«1. Утвердить схему территориального планирования Воронежской области в следующем составе:

Положение о территориальном планировании Воронежской области;

карта «Карта планируемого размещения объектов регионального значения в области образования, здравоохранения, физической культуры и спорта и иных областях в соответствии с полномочиями Воронежской области» (приложение № 1);

карта «Карта планируемого размещения объектов регионального значения в области транспорта (железнодорожного, воздушного, водного), автомобильных дорог регионального и межмуниципального значения» (приложение № 2);

карта «Карта планируемого размещения объектов регионального значения в области энергетики (в части газоснабжения)» (приложение № 3);

карта «Карта планируемого размещения объектов регионального значения в области энергетики (в части электроснабжения)» (приложение № 4);

карта «Карта планируемого размещения объектов регионального значения в области предупреждения чрезвычайных ситуаций межмуниципального и регионального характера, стихийных бедствий, эпидемий и ликвидации их последствий» (приложение № 5).

1.2. В пункте 2 слово «Департаменту» заменить словом «Министерству».

1.3. В пункте 3 слово «правительства» заменить словом «Правительства».

1.4. Положение о территориальном планировании Воронежской области изложить в следующей редакции:

«ПОЛОЖЕНИЕ О ТЕРРИТОРИАЛЬНОМ ПЛАНИРОВАНИИ ВОРОНЕЖСКОЙ ОБЛАСТИ

Схема территориального планирования Воронежской области (далее - Схема) разработана в соответствии с Градостроительным кодексом Российской Федерации (статья 14), на основании распоряжения администрации Воронежской области от 11.06.2003 № 995-р «О разработке областной целевой программы «Создание территориальной комплексной

схемы градостроительного планирования развития территории Воронежской области на 2004 - 2006 годы», областной целевой программы «Создание документов территориального планирования Воронежской области (2005 - 2009 годы)», утвержденной постановлением Воронежской областной Думы от 27.01.2005 № 1134-III-ОД.

Схема разработана в соответствии с целями и задачами развития Воронежской области, определенными в Законе Воронежской области от 20.12.2018 № 168-ОЗ «О стратегии социально-экономического развития Воронежской области на период до 2035 года», а также в Стратегии пространственного развития Российской Федерации на период до 2025 года, утвержденной распоряжением Правительства Российской Федерации от 13.02.2019 № 207-р, Указе Президента Российской Федерации от 31.12.2015 № 683 «О Стратегии национальной безопасности Российской Федерации».

Основанием для принятия решений по территориальному планированию являются полномочия Воронежской области, закрепленные в Федеральном законе от 21.12.2021 № 414-ФЗ «Об общих принципах организации публичной власти в субъектах Российской Федерации» и Уставе Воронежской области.

Основные направления развития территории Воронежской области определены с учетом федеральных, региональных и местных интересов и их взаимной увязки, а также задач рационального природопользования, экологического оздоровления среды жизнедеятельности и иных задач.

Схема содержит Положение о территориальном планировании Воронежской области и карты планируемого размещения объектов регионального значения, относящихся к следующим областям:

- транспорт (железнодорожный, водный, воздушный транспорт), автомобильные дороги регионального или межмуниципального значения (I);

- предупреждение чрезвычайных ситуаций межмуниципального и регионального характера, стихийных бедствий, эпидемий и ликвидация их

последствий (II);

- образование (III);

- здравоохранение (IV);

- физическая культура и спорт (V);

- энергетика (VI);

- иные области в соответствии с полномочиями Воронежской области (VII).

В целях утверждения Схемы подготовлены материалы по обоснованию Схемы (том 2), в которых приводятся актуализированные данные о современном состоянии территории Воронежской области, о возможных направлениях ее развития и об ограничениях использования территории (основные положения проектных решений). В томе 3 помещены приложения к Схеме: исходные данные, таблицы, списки и иные вспомогательные материалы. Том 4 «Чрезвычайные ситуации природного и техногенного характера» содержит материалы о современном состоянии территорий, подверженных риску возникновения чрезвычайных ситуаций природного и техногенного характера, а также о возможных направлениях снижения рисков в использовании территории Воронежской области. Том 4 имеет гриф «Секретно».

В материалы обоснования Схемы входит актуализированная основная карта с грифом «Для служебного пользования»: «Карта полезных ископаемых», М 1:200000.

Реализация Схемы осуществляется путем выполнения мероприятий, которые предусмотрены государственными программами Воронежской области, утвержденными Правительством Воронежской области и реализуемыми за счет средств бюджета Воронежской области, или иными нормативными правовыми актами Правительства Воронежской области, или в установленном Правительством Воронежской области порядке решениями главных распорядителей средств бюджета Воронежской области, или инвестиционными программами субъектов естественных монополий.

Проектные решения Схемы являются основанием для разработки последующих стадий градостроительного проектирования: схем территориального планирования муниципальных районов, генеральных планов городских округов, городских и сельских поселений, документации по планировке территорий; принятия решений по резервированию земельных участков для государственных нужд.

ПЕРЕЧЕНЬ МЕРОПРИЯТИЙ ПО ТЕРРИТОРИАЛЬНОМУ ПЛАНИРОВАНИЮ ВОРОНЕЖСКОЙ ОБЛАСТИ

1. Планируемые к размещению или реконструкции объекты в области транспорта (железнодорожного, водного, воздушного транспорт), автомобильных дорог регионального или межмуниципального значения I-Д)

№ п/п	Назначение объекта	Наименование объекта	Местоположение объекта	Краткая характеристика объекта (км)	Срок реализации	№ на карте	Характеристика зоны с особыми условиями использования территории (далее – ЗОУИТ)
1	2	3	4	5	6	7	8
1.	Автомобильные дороги общего пользования регионального или межмуниципального значения	Строительство автомобильной дороги «Анна – Мосоловка – Михайловка 1-я» – п. Денисовка в Аннинском муниципальном районе Воронежской области	Воронежская область, Аннинский муниципальный район, Мосоловское сельское поселение, п. Денисовка	0,89	до 2024	I-Д-1-1	Размеры придорожной полосы определяются на этапе разработки проектной документации
2.	Автомобильные дороги общего пользования регионального или межмуниципального значения	Реконструкция автомобильной дороги «Курск – Борисоглебск» – Николаевка – Сергеевка км 2+000 – км 3+900 в Аннинском и Панинском муниципальных	Воронежская область, Аннинский муниципальный район, Николаевское сельское поселение, Панинский муниципальный	0,50	до 2024	I-Д-1-2; I-Д-20-1	Размеры придорожной полосы определяются на этапе разработки проектной документации

		районах Воронежской области	район, Октябрьское сельское поселение				
3.	Автомобильные дороги общего пользования регионального или межмуниципального значения	Реконструкция участка автомобильной дороги Анна – Мосоловка км 0+000 – км 3+400 в Аннинском муниципальном районе Воронежской области	Воронежская область, Аннинский муниципальный район, Аннинское городское поселение, Мосоловское сельское поселение	3,40	до 2024	I-Д-1-3	Размеры придорожной полосы определяются на этапе разработки проектной документации
4.	Автомобильные дороги общего пользования регионального или межмуниципального значения	Реконструкция автомобильной дороги «М «Дон» – Бобров – Таловая – Новохопёрск» – Хреновое – Шкарин в Бобровском муниципальном районе Воронежской области	Воронежская область, Бобровский муниципальный район, Хреновское сельское поселение, Слободское сельское поселение	0,47	до 2024	I-Д-2-1	Размеры придорожной полосы определяются на этапе разработки проектной документации
5.	Автомобильные дороги общего пользования регионального или межмуниципального значения	Строительство автомобильной дороги «М «Дон» – Бобров – Таловая – Новохопёрск» – «Юго-восточный обход г. Боброва» в Бобровском муниципальном районе Воронежской области	Воронежская область, Бобровский муниципальный район, городское поселение – город Бобров, Ясенковское сельское поселение	4,601	до 2030	I-Д-2-2	Размеры придорожной полосы определяются на этапе разработки проектной документации
6.	Автомобильные дороги общего	Реконструкция участка автомобильной дороги	Воронежская область, Бобровский	0,5	до 2024	I-Д-2-3	Размеры придорожной

	пользования регионального или межмуниципального значения	«М «Дон» - Бобров - Таловая – Новохопёрск» км 32+420 - км 32+920 в Бобровском муниципальном районе Воронежской области	муниципальный район, Семёно-Александровское сельское поселение				полосы определяются на этапе проектной документации
7.	Автомобильные дороги общего пользования регионального или межмуниципального значения	Реконструкция автомобильной дороги Елань-Колено – Бутурлиновка км 51+000 – км 52+000 в Бутурлиновском муниципальном районе Воронежской области	Воронежская область, Бутурлиновский муниципальный район, Великоархангельское сельское поселение	1,50	до 2030	I-Д-4-1	Размеры придорожной полосы определяются на этапе разработки проектной документации
8.	Автомобильные дороги общего пользования регионального или межмуниципального значения	Строительство автомобильной дороги «М «Дон» – Малая Приваловка – гр. Липецкой обл.» – п. Желдаевка – п. Енино – п. Лукичёвка в Верхнехавском муниципальном районе Воронежской области	Воронежская область, Верхнехавский муниципальный район, Малоприваловское сельское поселение	6,00	до 2030	I-Д-6-1	Размеры придорожной полосы определяются на этапе разработки проектной документации
9.	Автомобильные дороги общего пользования	Строительство автомобильной дороги «Курск –	Воронежская область, Грибановский муниципальный	1,30	до 2030	I-Д-8-1	Размеры придорожной полосы

	регионального или межмуниципального значения	Борисоглебск» – п. Тупки в Грибановском муниципальном районе Воронежской области	район, Листопадовское сельское поселение				определяются на этапе разработки проектной документации
10.	Автомобильные дороги общего пользования регионального или межмуниципального значения	Реконструкция участка автомобильной дороги «Воронеж – Нововоронеж» – «Воронеж – Луганск»	Воронежская область, Каширский муниципальный район, Каменно-Верховское сельское поселение	6,675	до 2030	I-Д-12-1	Размеры придорожной полосы определяются на этапе разработки проектной документации
11.	Автомобильные дороги общего пользования регионального или межмуниципального значения	Реконструкция участка автомобильной дороги Воронеж – Нововоронеж	Воронежская область, Каширский муниципальный район, Дзержинское сельское поселение	5,58	до 2030	I-Д-12-2	Размеры придорожной полосы определяются на этапе разработки проектной документации
12.	Автомобильные дороги общего пользования регионального или межмуниципального значения	Строительство автомобильной дороги Подъездная дорога к Нововоронежской АЭС-2 – х. Осинки в Каширском и Лискинском муниципальных районах Воронежской области	Воронежская область, Каширский муниципальный район, Круглянское сельское поселение, Лискинский муниципальный район, Старохворостанское сельское поселение	7,05	до 2024	I-Д-12-3; I-Д-13-1	Размеры придорожной полосы определяются на этапе разработки проектной документации

13.	Автомобильные дороги общего пользования регионального или межмуниципального значения	Строительство автомобильной дороги «Пухово – Селявное» – х. Шепелев в Лискинском муниципальном районе Воронежской области	Воронежская область, Лискинский муниципальный район, Ковалёвское сельское поселение	2,10	до 2030	I-Д-13-2	Размеры придорожной полосы определяются на этапе разработки проектной документации
14.	Автомобильные дороги общего пользования регионального или межмуниципального значения	Строительство автомобильной дороги «Лиски – Залужное – Колыбелка» – с. Переезжее» – с. Колыбелка в Лискинском муниципальном районе Воронежской области	Воронежская область, Лискинский муниципальный район, Щучинское сельское поселение, Колыбельское сельское поселение	9,30	до 2035	I-Д-13-3	Размеры придорожной полосы определяются на этапе разработки проектной документации
15.	Автомобильные дороги общего пользования регионального или межмуниципального значения	Строительство автомобильной дороги «Пухово – Селявное» – х. Вязники в Лискинском муниципальном районе Воронежской области	Воронежская область, Лискинский муниципальный район, Селявинское сельское поселение	3,70	до 2035	I-Д-13-4	Размеры придорожной полосы определяются на этапе разработки проектной документации
16.	Автомобильные дороги общего пользования регионального или межмуниципального значения	Строительство автомобильной дороги «Воронеж – Нововоронеж» – СНТ «Незабудка» в Новоусманском и Каширском	Воронежская область, Новоусманский муниципальный район, Никольское сельское поселение, Каширский муниципальный	3,50	до 2024	I-Д-15-1; I-Д-12-4	Размеры придорожной полосы определяются на этапе разработки проектной документации

		муниципальных районах Воронежской области	район, Дзержинское сельское поселение				
17.	Автомобильные дороги общего пользования регионального или межмуниципального значения	Строительство автомобильной дороги «Воронеж – Нововоронеж» – М «Дон»	Воронежская область, Новоусманский муниципальный район, Никольское сельское поселение, Рогачёвское сельское поселение	20,30	до 2024	I-Д-15-2	Размеры придорожной полосы определяются на этапе разработки проектной документации
18.	Автомобильные дороги общего пользования регионального или межмуниципального значения	Строительство автомобильной дороги «М «Дон» – п. Отрадное» – г. Воронеж (ул. Урывского) в Воронежской области	Воронежская область, Новоусманский муниципальный район, Отрадненское сельское поселение, городской округ город Воронеж	2,20	до 2024	I-Д-15-3; I-Д-32-2	Размеры придорожной полосы определяются на этапе разработки проектной документации
19.	Автомобильные дороги общего пользования регионального или межмуниципального значения	Строительство участка автомобильной дороги Р-193 «Воронеж – Тамбов – М «Дон» – п. Отрадное	Воронежская область, Новоусманский муниципальный район, Отрадненское сельское поселение	1,60	до 2024	I-Д-15-4	Размеры придорожной полосы определяются на этапе разработки проектной документации
20.	Автомобильные дороги общего пользования регионального или межмуниципального значения	Строительство автомобильной дороги «М «Дон» – п. Отрадное» – г. Воронеж (ул. Урывского)» –	Воронежская область, Новоусманский муниципальный район, Отрадненское сельское поселение, городской округ	3,00	до 2030	I-Д-15-5; I-Д-32-3	Размеры придорожной полосы определяются на этапе разработки проектной

		М «Дон» в Новоусманском муниципальном районе Воронежской области	город Воронеж				документации
21.	Искусственные дорожные сооружения	Реконструкция мостового перехода на км 10+481 автомобильной дороги «Воронеж – Луганск» – п. Луки в Острогожском муниципальном районе Воронежской области	Воронежская область, Острогожский муниципальный район, Криничанское сельское поселение	0,10	до 2024	I-Д-18-1	Установление ЗОУИТ не требуется
22.	Автомобильные дороги общего пользования регионального или межмуниципального значения	Строительство автомобильной дороги Южный обход пгт Подгоренский в Подгоренском муниципальном районе Воронежской области	Воронежская область, Подгоренский муниципальный район, Подгоренское городское поселение	4,50	до 2024	I-Д-23-1	Размеры придорожной полосы определяются на этапе разработки проектной документации
23.	Автомобильные дороги общего пользования регионального или межмуниципального значения	Строительство автомобильной дороги «Обход г. Воронежа» – Большая Верейка – Ломово» – п. Архангельское в Рамонском муниципальном районе	Воронежская область, Рамонский муниципальный район, Большеверейское сельское поселение	2,30	до 2030	I-Д-24-1	Размеры придорожной полосы определяются на этапе разработки проектной документации

		Воронежской области					
24.	Автомобильные дороги общего пользования регионального или межмуниципального значения	Строительство автомобильной дороги М «Дон» – с. Чертовицы (ул. Домостроителей) в Рамонском муниципальном районе Воронежской области (1 и 2 этап)	Воронежская область, Рамонский муниципальный район, Айдаровское сельское поселение	2,00	до 2035	I-Д-24-2	Размеры придорожной полосы определяются на этапе разработки проектной документации
25.	Автомобильные дороги общего пользования регионального или межмуниципального значения	Строительство автомобильной дороги «Обход г. Воронежа» – х. Панково в Рамонском муниципальном районе Воронежской области	Воронежская область, Рамонский муниципальный район, Русскогвоздёвское сельское поселение	8,00	до 2024	I-Д-24-3	Размеры придорожной полосы определяются на этапе разработки проектной документации
26.	Автомобильные дороги общего пользования регионального или межмуниципального значения	Строительство автомобильной дороги «Обход г. Воронежа» – Большая Верейка – Ломово» – с. Чистая Поляна» – х. Камышовка в Рамонском муниципальном районе Воронежской области	Воронежская область, Рамонский муниципальный район, Чистополянское сельское поселение	2,60	до 2035	I-Д-24-4	Размеры придорожной полосы определяются на этапе разработки проектной документации
27.	Автомобильные дороги общего пользования	Строительство автомобильной дороги «М «Дон» –	Воронежская область, Рамонский муниципальный	8,30	до 2024	I-Д-24-5	Размеры придорожной полосы

	регионального или межмуниципального значения	Горожанка» – Кривоборье» – д. Емань с реконструкцией участков автомобильных дорог М «Дон» – с. Горожанка и М «Дон» – Горожанка» – д. Кривоборье в Рамонском муниципальном районе Воронежской области	район, Комсомольское сельское поселение, Горожанское сельское поселение				определяются на этапе разработки проектной документации
28.	Автомобильные дороги общего пользования регионального или межмуниципального значения	Строительство автомобильной дороги «Обход г. Воронежа» – Большая Верейка – Ломово» – с. Чистая Поляна» – д. Малая Трещевка в Рамонском муниципальном районе Воронежской области	Воронежская область, Рамонский муниципальный район, Чистополянское сельское поселение, Сомовское сельское поселение	2,56	до 2024	I-Д-24-7	Размеры придорожной полосы определяются на этапе разработки проектной документации
29.	Автомобильные дороги общего пользования регионального или межмуниципального значения	Строительство автомобильной дороги Обход г. Россошь в Россошанском муниципальном районе Воронежской области	Воронежская область, Россошанский муниципальный район, Архиповское сельское поселение, Новопостояловское сельское поселение	8,10	до 2024	I-Д-26-1	Размеры придорожной полосы определяются на этапе разработки проектной документации

30.	Автомобильные дороги общего пользования регионального или межмуниципального значения	Строительство автомобильной дороги «Латная – Нижняя Ведуга» – с. Гремячий Колодезь» – х. Бехтеевка в Семилукском муниципальном районе Воронежской области	Воронежская область, Семилукский муниципальный район, Лосевское сельское поселение	2,00	до 2035	I-Д-27-1	Размеры придорожной полосы определяются на этапе разработки проектной документации
31.	Автомобильные дороги общего пользования регионального или межмуниципального значения	Строительство автомобильной дороги «Курск – Борисоглебск» – Терновка» – д. Тагайка» – «Терновка – Новокирсановка – Ржавец» в Терновском муниципальном районе Воронежской области	Воронежская область, Терновский муниципальный район, Костино-Отдельское сельское поселение, Терновское сельское поселение	6,06	до 2030	I-Д-29-1	Размеры придорожной полосы определяются на этапе разработки проектной документации
32.	Автомобильные дороги общего пользования регионального или межмуниципального значения	Реконструкция участка автомобильной дороги Подъезд к г. Нововоронеж Воронежской области	Воронежская область, Хохольский муниципальный район, Борщёвское сельское поселение	12,88	до 2024	I-Д-30-1	Размеры придорожной полосы определяются на этапе разработки проектной документации
33.	Автомобильные дороги общего пользования	Реконструкция участка автомобильной дороги Воронеж – Луганск	Воронежская область, Хохольский муниципальный	241,352	до 2024	I-Д-30-2; I-Д-10-1; I-Д-11-1;	Размеры придорожной полосы

	регионального или межмуниципального значения		район, Борщёвское сельское поселение, Оськинское сельское поселение, Яблоченское сельское поселение, Каменский муниципальный район, Евдаковское сельское поселение, Каменское городское поселение, Карпенковское сельское поселение, Тхоревское сельское поселение, Кантемировский муниципальный район, Бугаевское сельское поселение, Журавское сельское поселение, Кантемировское городское поселение, Митрофановское сельское поселение, Михайловское сельское поселение, Пасековское сельское поселение,			I-Д-17-1; I-Д-18-2; I-Д-23-2; I-Д-26-2	определяются на этапе разработки проектной документации

			Ольховатский муниципальный район, Лисичанское сельское поселение, Острогожский муниципальный район, Болдыревское сельское поселение, Гниловское сельское поселение, городское поселение - город Острогожск, Коротоякское сельское поселение, Криничевское сельское поселение, Солдатское сельское поселение, Сторожевское 1-е сельское поселение, Терновское сельское поселение, Урывское сельское поселение, Подгоренский муниципальный район, Гончаровское сельское поселение, Гришевское сельское поселение, Россошанский				

			муниципальный район, Архиповское сельское поселение, городское поселение - город Россошь, Копёнкинское сельское поселение, Лизиновское сельское поселение, Морозовское сельское поселение, Новопостояловское сельское поселение, Подгоренское сельское поселение				
34.	Автомобильные дороги общего пользования регионального или межмуниципального значения	Реконструкция участка автомобильной дороги Транспортная развязка съезд № 1	Воронежская область, Хохольский муниципальный район, Костёнское сельское поселение	0,653	до 2024	I-Д-30-3	Размеры придорожной полосы определяются на этапе разработки проектной документации
35.	Автомобильные дороги общего пользования регионального или межмуниципального значения	Реконструкция участка автомобильной дороги Транспортная развязка съезд № 2	Воронежская область, Хохольский муниципальный район, Костёнское сельское поселение	0,351	до 2024		Размеры придорожной полосы определяются на этапе разработки проектной документации

36.	Автомобильные дороги общего пользования регионального или межмуниципального значения	Реконструкция участка автомобильной дороги Транспортная развязка съезд № 3	Воронежская область, Хохольский муниципальный район, Костёнское сельское поселение	0,327	до 2024		Размеры придорожной полосы определяются на этапе разработки проектной документации
37.	Автомобильные дороги общего пользования регионального или межмуниципального значения	Реконструкция участка автомобильной дороги Транспортная развязка съезд № 4	Воронежская область, Хохольский муниципальный район, Костёнское сельское поселение	0,344	до 2024		Размеры придорожной полосы определяются на этапе разработки проектной документации
38.	Автомобильные дороги общего пользования регионального или межмуниципального значения	Реконструкция участка автомобильной дороги Транспортная развязка съезд № 5	Воронежская область, Хохольский муниципальный район, Костёнское сельское поселение	0,22	до 2024		Размеры придорожной полосы определяются на этапе разработки проектной документации
39.	Автомобильные дороги общего пользования регионального или межмуниципального значения	Реконструкция автомобильной дороги Воронеж – Луганск км 44+264 - км 44+764 в Хохольском муниципальном районе	Воронежская область, Хохольский муниципальный район, Архангельское сельское поселение	0,50	до 2024	I-Д-30-4	Размеры придорожной полосы определяются на этапе разработки проектной

		Воронежской области					документации
40.	Автомобильные дороги общего пользования регионального или межмуниципального значения	Реконструкция автомобильных дорог «Воронеж – Луганск» – Костёнки и с. Костёнки (ул. Набережная, ул. Солнечная, ул. Кирова) в Хохольском муниципальном районе Воронежской области	Воронежская область, Хохольский муниципальный район, Костёнское сельское поселение, с. Костёнки	5,17	до 2024	I-Д-30-5	Размеры придорожной полосы определяются на этапе разработки проектной документации
41.	Автомобильные дороги общего пользования регионального или межмуниципального значения	Строительство автомобильной дороги «Ямное – Новоподклетное» – г. Воронеж	Воронежская область, городской округ город Воронеж, Рамонский муниципальный район, Яменское сельское поселение	6,80	до 2030	I-Д-32-1; I-Д-24-6	Размеры придорожной полосы определяются на этапе разработки проектной документации

Планируемое размещение указанных объектов приведено на карте: «Карта планируемого размещения объектов регионального значения в области транспорта (железнодорожного, воздушного, водного), автомобильных дорог регионального и межмуниципального значения», М 1:200000.

2. Планируемые к размещению или реконструкции объекты регионального значения в области предупреждения чрезвычайных ситуаций межмуниципального и регионального характера, стихийных бедствий, эпидемий и ликвидации их последствий (II-ЧС)

№ п/п	Назначение объекта	Наименование объекта	Местоположение объекта	Краткая характеристика объекта	Сроки выполнения	№ на карте	Характеристика ЗОУИТ
1	2	3	4	5	6	7	8
1.	Административное здание	Строительство административного здания в с. Ярки Новохопёрского муниципального района Воронежской области (включая ПИР)	Воронежская область, Новохопёрский муниципальный район, Ярковское сельское поселение, с. Ярки	Площадь - 455,44 кв. м	до 2030	II-ЧС-16-1	Установление ЗОУИТ не требуется
2.	Сооружения инженерной защиты	Строительство и реконструкция берегоукрепительных сооружений и сооружений инженерной защиты, в т.ч. на р. Дон в г. Павловске, на Воронежском водохранилище в районе Петровской набережной в г. Воронеж	Воронежская область, Павловский муниципальный район, городское поселение – город Павловск, г. Павловск, городской округ город Воронеж, г. Воронеж	2 объекта	до 2030	II-ЧС-19-1; II-ЧС-32-1	Установление ЗОУИТ не требуется

Местоположение планируемых мероприятий данного раздела отображено на карте: «Карта планируемого размещения объектов регионального значения в области предупреждения чрезвычайных ситуаций межмуниципального

и регионального характера, стихийных бедствий, эпидемий и ликвидации их последствий», М 1:200000.

3. Планируемые к размещению или реконструкции объекты в области образования регионального значения (III-О)

№ п/п	Назначение объекта	Наименование объекта	Местоположение объекта	Краткая характеристика объекта (площадь)	Сроки выполнения	№ на карте	Характеристика ЗОУИТ
1	2	3	4	5	6	7	8
1.	Иное структурное подразделение	Мультимедийный исторический парк «Россия - моя история» (включая ПИР)	Воронежская область, городской округ город Воронеж, г. Воронеж	Общая площадь территории – 8169 кв. м	до 2030	III-О-32-1	Установление ЗОУИТ не требуется

Местоположение планируемых мероприятий по строительству или реконструкции объектов образования отображено на карте: «Карта планируемого размещения объектов регионального значения в области образования, здравоохранения, физической культуры и спорта и иных областях в соответствии с полномочиями Воронежской области», М 1:200000.

4. Планируемые к размещению или реконструкции объекты регионального значения в области здравоохранения (IV-З)

№ п/п	Назначение объекта	Наименование объекта	Местоположение объекта	Краткая характеристика объекта (площадь)	Сроки выполнения	№ на карте	Характеристика ЗОУИТ
1	2	3	4	5	6	7	8
1.	Медицинская организация особого типа	Строительство патологоанатомического отделения БУЗ ВО «Аннинская РБ» в пгт Анна Аннинского муниципального района Воронежской области	Воронежская область, Аннинский муниципальный район, Аннинское городское поселение, пгт Анна	Площадь ЗУ – 10228 кв. м	до 2030	IV-З-1-1	Установление ЗОУИТ не требуется
2.	Обособленное структурное подразделение медицинской организации, оказывающей первичную медико-санитарную помощь	Строительство ФАП в п. Новая Жизнь Аннинского муниципального района Воронежской области (включая ПИР)	Воронежская область, Аннинский муниципальный район, п. Новая Жизнь	Площадь ЗУ – 1733 кв. м, объем – 536,5 куб. м, этажность – 1, высота – 5,76 м, площадь застройки – 124 кв. м	до 2030	IV-З-1-2	Установление ЗОУИТ не требуется
3.	Медицинская организация особого типа	Строительство патологоанатомического отделения БУЗ ВО «Бобровская РБ» в г. Бобров Бобровского муниципального района Воронежской области	Воронежская область, Бобровский муниципальный район, городское поселение – город Бобров, г. Бобров	Общая площадь ОКС – 100 кв. м, площадь ЗУ – 200 кв. м, 1 – этажное, мощность – 270 вскрытий	до 2030	IV-З-2-1	Установление ЗОУИТ не требуется

				в год			
4.	Лечебно-профилактическая медицинская организация, оказывающая медицинскую помощь в амбулаторных условиях и (или) в условиях дневного стационара	Строительство детской поликлиники БУЗ ВО «Бобровская РБ» по адресу: Воронежская область, Бобровский район, г. Бобров, ул. Гагарина, 333 (включая ПИР)	Воронежская область, Бобровский муниципальный район, городское поселение – город Бобров, г. Бобров, ул. Гагарина, д. 333	Площадь ЗУ – 57000,0 кв. м, общая площадь ОКС – 1196,59 кв. м, площадь застройки – 738,75 кв. м, этажность – 2, высота – 11,16 м, численность – 150 посещений в 2 смены	до 2030	IV-З-2-2	Установление ЗОУИТ не требуется
5.	Обособленное структурное подразделение медицинской организации, оказывающей первичную медико-санитарную помощь	Строительство врачебной амбулатории в с. Радченское Богучарского муниципального района	Воронежская область, Богучарский муниципальный район, Радченское сельское поселение, с. Радченское	Площадь ЗУ – 2000 кв. м, площадь ОКС – 204,44 кв. м, площадь застройки – 268,80 кв. м, этажность – 1, численность - 25 посещений в смену	до 2030	IV-З-3-1	Установление ЗОУИТ не требуется
6.	Обособленное структурное подразделение	Строительство врачебной амбулатории в с. Подколодновка	Воронежская область, Богучарский муниципальный	Площадь ЗУ – 2000 кв. м, площадь ОКС	до 2024	IV-З-3-2	Установление ЗОУИТ не требуется

	медицинской организации, оказывающей первичную медико-санитарную помощь	Богучарского муниципального района	район, Подколодновское сельское поселение, с. Подколодновка	– 204,44 кв. м, площадь застройки – 268,80 кв. м, этажность – 1, численность - 25 посещений в смену			
7.	Лечебно-профилактическая медицинская организация (кроме санаторно-курортной), оказывающая медицинскую помощь в стационарных условиях, ее структурное подразделение	Строительство стационара со вспомогательными объектами для БУЗ ВО «Бутурлиновская РБ», Бутурлиновский муниципальный район (включая ПИР)	Воронежская область, Бутурлиновское городское поселение, г. Бутурлиновка	Площадь ЗУ – 63297 кв. м	до 2030	IV-З-4-1	Установление ЗОУИТ не требуется
8.	Обособленное структурное подразделение медицинской организации, оказывающей первичную медико-санитарную	Строительство врачебной амбулатории в с. Шукавка Верхнехавского муниципального района Воронежской области (включая ПИР)	Воронежская область, Верхнехавский муниципальный район, Шукавское сельское поселение, с. Шукавка	Площадь ЗУ – 1174 кв. м, объем – 1348,03 куб. м, площадь застройки – 264,0 кв. м, этажность – 1, численность -	до 2024	IV-З-6-1	Установление ЗОУИТ не требуется

	помощь			25 посещений в смену			
9.	Обособленное структурное подразделение медицинской организации, оказывающей первичную медико-санитарную помощь	Строительство врачебной амбулатории в с. Углянец Верхнехавского муниципального района Воронежской области (включая ПИР)	Воронежская область, Верхнехавский муниципальный район, Углянское сельское поселение, с. Углянец	Площадь ЗУ – 1500 кв. м, площадь застройки - 268 кв. м, площадь здания – 204,44 кв. м, численность - 25 посещений в смену	до 2024	IV-З-6-2	Установление ЗОУИТ не требуется
10.	Обособленное структурное подразделение медицинской организации, оказывающей первичную медико-санитарную помощь	Строительство врачебной амбулатории в с. Новая Криуша Калачеевского муниципального района Воронежской области	Воронежская область, Калачеевский муниципальный район, Новокриушанское сельское поселение, с. Новая Криуша	Площадь ЗУ – 1860 кв. м, площадь ОКС – 204,44 кв. м, площадь застройки – 268,80 кв. м, этажность – 1, численность - 25 посещений в смену	до 2024	IV-З-9-1	Установление ЗОУИТ не требуется
11.	Лечебно-профилактическая медицинская организация (кроме санаторно-курортной)	Стационар БУЗ ВО «Калачеевская РБ» в Калачеевском муниципальном районе Воронежской области (включая ПИР)	Воронежская область, Калачеевский муниципальный район, Забродненское сельское поселение, с. Заброды	Площадь ЗУ – 13000 кв. м	до 2030	IV-З-9-2	Установление ЗОУИТ не требуется

	оказывающая медицинскую помощь в стационарных условиях, ее структурного подразделения						
12.	Обособленное структурное подразделение медицинской организации, оказывающей первичную медико-санитарную помощь	Строительство Новомеловатовской врачебной амбулатории Калачеевского муниципального района Воронежской области	Воронежская область, Калачеевский муниципальный район, Меловатское сельское поселение, с. Новомеловатка	Площадь ЗУ – 2000 кв. м, площадь ОКС – 204,44 кв. м, площадь застройки – 268,80 кв. м, этажность – 1, численность – 25 посещений в смену	до 2030	IV-З-9-3	Установление ЗОУИТ не требуется
13.	Медицинская организация особого типа	Строительство бактериологической лаборатории БУЗ ВО «Кантемировская РБ» Кантемировского муниципального района Воронежской области	Воронежская область, Кантемировский муниципальный район, Кантемировское городское поселение, рп Кантемировка	Общая площадь – 500 кв. м, мощность – 200 анализов в смену, площадь ЗУ - 12140 кв. м	до 2030	IV-З-11-1	Установление ЗОУИТ не требуется
14.	Обособленное структурное подразделение медицинской	Строительство Лисянской врачебной амбулатории Лискинского	Воронежская область, Лискинский муниципальный район, Залуженское	Площадь ЗУ – 2000 кв. м, площадь ОКС – 204,44 кв. м,	до 2024	IV-З-13-1	Установление ЗОУИТ не требуется

	организации, оказывающей первичную медико-санитарную помощь	муниципального района Воронежской области (включая ПИР)	сельское поселение, с. Лиски	площадь застройки – 268,80 кв. м, этажность – 1, численность - 25 посещений в смену			
15.	Обособленное структурное подразделение медицинской организации, оказывающей первичную медико-санитарную помощь	Строительство врачебной амбулатории в с. Новая Ольшанка Нижнедевицкого муниципального района Воронежской области	Воронежская область, Нижнедевицкий муниципальный район, Новоольшанское сельское поселение, с. Новая Ольшанка	Площадь ЗУ – 2000 кв. м, площадь ОКС – 204,44 кв. м, площадь застройки – 268,80 кв. м, этажность – 1, численность - 25 посещений в смену	до 2030	IV-З-14-1	Установление ЗОУИТ не требуется
16.	Лечебно-профилактическая медицинская организация, оказывающая медицинскую помощь в амбулаторных условиях и (или) в условиях дневного стационара	Строительство поликлиники в п. Отрадное Новоусманского муниципального района Воронежской области	Воронежская область, Новоусманский муниципальный район, Отрадненское сельское поселение, п. Отрадное	Численность – 150 посещений в 2 смены	до 2030	IV-З-15-1	Установление ЗОУИТ не требуется

17.	Обособленное структурное подразделение медицинской организации, оказывающей первичную медико-санитарную помощь	Строительство Воленской врачебной амбулатории Новоусманского муниципального района Воронежской области (включая ПИР)	Воронежская область, Новоусманский муниципальный район, Воленское сельское поселение, п. Воля	Площадь ЗУ – 2000 кв. м, площадь ОКС – 204,44 кв. м, площадь застройки – 268,80 кв. м, этажность – 1, численность – 25 посещений в смену	до 2030	IV-З-15-2	Установление ЗОУИТ не требуется
18.	Обособленное структурное подразделение медицинской организации, оказывающей первичную медико-санитарную помощь	Строительство врачебной амбулатории в с. Рогачёвка Новоусманского муниципального района Воронежской области (включая ПИР)	Воронежская область, Новоусманский муниципальный район, Рогачёвское сельское поселение, с. Рогачёвка	Площадь ЗУ – 2000 кв. м, площадь ОКС – 204,44 кв. м, площадь застройки – 268,80 кв. м, этажность – 1, численность - 18 посещений в смену	до 2024	IV-З-15-3	Установление ЗОУИТ не требуется
19.	Лечебно-профилактическая медицинская организация, оказывающая медицинскую помощь в амбулаторных	Строительство детской поликлиники БУЗ ВО «Новохопёрская РБ», г. Новохопёрск (включая ПИР)	Воронежская область, городское поселение – город Новохопёрск, г. Новохопёрск, ул. Клиническая	Численность – 150 посещений в 2 смены	до 2030	IV-З-16-1	Установление ЗОУИТ не требуется

	условиях и (или) в условиях дневного стационара						
20.	Лечебно-профилактическая медицинская организация, оказывающая медицинскую помощь в амбулаторных условиях и (или) в условиях дневного стационара	Строительство детской поликлиники БУЗ ВО «Острогожская РБ» (включая ПИР)	Воронежская область, Острогожский муниципальный район, городское поселение – город Острогожск, г. Острогожск	Площадь ЗУ – 57000,0 кв. м, площадь ОКС – 1196,59 кв. м, площадь застройки – 738,75 кв. м, этажность – 2, высота – 11,16 м, численность - 150 посещений в 2 смены	до 2030	IV-З-18-1	Установление ЗОУИТ не требуется
21.	Лечебно-профилактическая медицинская организация, оказывающая медицинскую помощь в амбулаторных условиях и (или) в условиях дневного стационара	Строительство детской поликлиники в едином комплексе БУЗ ВО «Павловская РБ» на земельном участке по адресу: пер. Лесной, 1 «а», г. Павловск (включая ПИР)	Воронежская область, Павловский муниципальный район, городское поселение – город Павловск, г. Павловск	Площадь ЗУ – 57000,0 кв. м, общая площадь – 1196,59 кв. м, площадь застройки – 738,75 кв. м, этажность – 2, высота – 11,16 м, численность –	до 2024	IV-З-19-1	Установление ЗОУИТ не требуется

				150 посещений в 2 смены			
22.	Лечебно-профилактическая медицинская организация, оказывающая медицинскую помощь в амбулаторных условиях и (или) в условиях дневного стационара	Строительство поликлиники БУЗ ВО «Панинская РБ» (включая ПИР)	Воронежская область, Панинский муниципальный район, Панинское городское поселение, рп Панино	Количество этажей – 2, численность – 210 посещений в смену	до 2030	IV-З-20-1	Установление ЗОУИТ не требуется
23.	Лечебно-профилактическая медицинская организация, оказывающая медицинскую помощь в амбулаторных условиях и (или) в условиях дневного стационара	Строительство врачебной амбулатории в рп Перелешинский Панинского муниципального района Воронежской области (включая ПИР)	Воронежская область, Панинский муниципальный район, Перелешинское городское поселение, рп Перелешинский	Площадь ЗУ – 2000 кв. м, площадь ОКС – 204,44 кв. м, площадь застройки – 268,80 кв. м, этажность – 1, численность – 25 посещений в смену	до 2030	IV-З-20-2	Установление ЗОУИТ не требуется
24.	Обособленное структурное подразделение	Строительство врачебной амбулатории в с. Старая Меловая	Воронежская область, Петропавловский муниципальный	Площадь ЗУ – 2000 кв. м, площадь ОКС	до 2030	IV-З-21-1	Установление ЗОУИТ не требуется

	медицинской организации, оказывающей первичную медико-санитарную помощь	Петропавловского муниципального района Воронежской области (включая ПИР)	район, Старомеловатское сельское поселение, с. Старая Меловая	– 204,44 кв. м, площадь застройки – 268,80 кв. м, этажность – 1, численность – 25 посещений в смену			
25.	Лечебно-профилактическая медицинская организация (кроме санаторно-курортной), оказывающая медицинскую помощь в стационарных условиях, ее структурное подразделение	Строительство стационарного корпуса БУЗ ВО «Поворинская РБ» в г. Поворино	Воронежская область, Поворинский муниципальный район, городское поселение – город Поворино, г. Поворино	Вместимость – 200 коек	до 2030	IV-З-22-1	Установление ЗОУИТ не требуется
26.	Лечебно-профилактическая медицинская организация, оказывающая медицинскую помощь в амбулаторных условиях и (или) в	Поликлинический корпус № 2 с. Пески Поворинской районной больницы (включая ПИР)	Воронежская область, Поворинский муниципальный район, Песковское сельское поселение, с. Пески	Численность - 210 посещений в смену	до 2030	IV-З-22-2	Установление ЗОУИТ не требуется

	условиях дневного стационара						
27.	Лечебно-профилактическая медицинская организация (кроме санаторно-курортной), оказывающая медицинскую помощь в стационарных условиях, ее структурное подразделение	Строительство вспомогательных зданий и сооружений для БУЗ ВО «Рамонская РБ», п. ВНИИСС Рамонского муниципального района Воронежской области	Воронежская область, Рамонский муниципальный район, Айдаровское сельское поселение, п. ВНИИСС	Мощность – 140 койко-мест, площадь ОКС – 2994,5 кв. м	до 2030	IV-З-24-1	Установление ЗОУИТ не требуется
28.	Лечебно-профилактическая медицинская организация (кроме санаторно-курортной), оказывающая медицинскую помощь в стационарных условиях, ее структурное подразделение	Реконструкция реабилитационного стационарного отделения для больных наркоманией на 25 коек в д. Богданово Рамонского муниципального района Воронежской области	Воронежская область, Рамонский муниципальный район, Горожанское сельское поселение, д. Богданово	Вместимость – 25 коек	до 2030	IV-З-24-2	Установление ЗОУИТ не требуется
29.	Обособленное	Строительство	Воронежская область,	Площадь ЗУ –	до 2030	IV-З-26-1	Установление

	структурное подразделение медицинской организации, оказывающей первичную медико-санитарную помощь	врачебной амбулатории в с. Архиповка Россошанского муниципального района Воронежской области (включая ПИР)	Россошанский муниципальный район, Архиповское сельское поселение, с. Архиповка	2000 кв. м, площадь ОКС – 204,44 кв. м, площадь застройки – 268,80 кв. м, этажность – 1, вместимость – 25 посещений в смену			ЗОУИТ не требуется
30.	Лечебно-профилактическая медицинская организация (кроме санаторно-курортной), оказывающая медицинскую помощь в стационарных условиях, ее структурное подразделение	Комплекс зданий для БУЗ ВО «Россошанская РБ» в г. Россошь Россошанского муниципального района Воронежской области (включая ПИР)	Воронежская область, Россошанский муниципальный район, городское поселение – город Россошь, г. Россошь	Площадь ЗУ – 13346 кв. м	до 2030	IV-З-26-2	Установление ЗОУИТ не требуется
31.	Обособленное структурное подразделение медицинской организации, оказывающей первичную	Строительство врачебной амбулатории в с. Семилуки Семилукского муниципального района Воронежской области	Воронежская область, Семилукский муниципальный район, Семилукское сельское поселение, с. Семилуки	Площадь ЗУ – 2000 кв. м, площадь ОКС – 204,44 кв. м, площадь застройки – 268,80 кв. м,	до 2030	IV-З-27-1	Установление ЗОУИТ не требуется

	медико-санитарную помощь	(включая ПИР)		этажность – 1, численность – 25 посещений в смену			
32.	Обособленное структурное подразделение медицинской организации, оказывающей первичную медико-санитарную помощь	Строительство врачебной амбулатории в с. Новосильское Семилукского муниципального района Воронежской области (включая ПИР)	Воронежская область, Семилукский муниципальный район, Новосильское сельское поселение, с. Новосильское	Площадь ЗУ – 2000 кв. м, площадь ОКС – 204,44 кв. м, площадь застройки – 268,80 кв. м, этажность – 1, численность – 25 посещений в смену	до 2030	IV-З-27-2	Установление ЗОУИТ не требуется
33.	Медицинская организация особого типа	Строительство патологоанатомического отделения БУЗ ВО «Семилукская РБ им. А.В. Гончарова» в г. Семилуки Семилукского муниципального района Воронежской области	Воронежская область, Семилукский муниципальный район, городское поселение – город Семилуки, г. Семилуки	Мощность – 550 вскрытий в год, площадь ОКС – 248 кв. м, 1-этажное здание	до 2030	IV-З-27-3	Установление ЗОУИТ не требуется
34.	Лечебно-профилактическая медицинская организация (кроме санаторно-курортной),	Строительство инфекционного корпуса БУЗ ВО «Семилукская РБ им. А.В. Гончарова» Семилукского	Воронежская область, Семилукский муниципальный район, городское поселение – город Семилуки,	Общая площадь – 605 кв. м, мощность – 20 койко-мест,	до 2030	IV-З-27-4	Установление ЗОУИТ не требуется

	оказывающая медицинскую помощь в стационарных условиях, ее структурное подразделение	муниципального района Воронежской области	г. Семилуки	1–этажное здание			
35.	Обособленное структурное подразделение медицинской организации, оказывающей первичную медико-санитарную помощь	Строительство врачебной амбулатории в с. Малая Верейка Семилукского муниципального района Воронежской области	Воронежская область, Семилукский муниципальный район, Землянское сельское поселение, с. Малая Верейка	Площадь ЗУ – 2000 кв. м, площадь ОКС – 204,44 кв. м, площадь застройки – 268,80 кв. м, 1-этажное здание, численность – 25 посещений в смену	до 2024	IV-З-27-5	Установление ЗОУИТ не требуется
36.	Обособленное структурное подразделение медицинской организации, оказывающей первичную медико-санитарную помощь	Строительство отделения ВОП, корпус № 5 (п. 2-го участка института им. Докучаева) Таловского района (включая ПИР)	Воронежская область, Таловский муниципальный район, Каменно-Степное сельское поселение, п. 2-го участка института им. Докучаева	Численность - 10 посещений в смену	до 2030	IV-З-28-1	Установление ЗОУИТ не требуется
37.	Обособленное	Строительство	Воронежская область,	Площадь ЗУ –	до 2030	IV-З-30-1	Установление

	структурное подразделение медицинской организации, оказывающей первичную медико-санитарную помощь	врачебной амбулатории в с. Староникольское Хохольского муниципального района Воронежской области (включая ПИР)	Хохольский муниципальный район, Староникольское сельское поселение, с. Староникольское	2000 кв. м, площадь ОКС – 204,44 кв. м, площадь застройки – 268,80 кв. м, этажность – 1, численность – 25 посещений в смену			ЗОУИТ не требуется
38.	Лечебно-профилактическая медицинская организация (кроме санаторно-курортной), оказывающая медицинскую помощь в стационарных условиях, ее структурное подразделение	Реконструкция зданий БУЗ ВО «Эртильская РБ» в г. Эртиль Эртильского муниципального района Воронежской области (включая ПИР)	Воронежская область, Эртильский муниципальный район, городское поселение – город Эртиль, г. Эртиль	Численность – 500 посещений в смену	до 2024	IV-З-31-1	Установление ЗОУИТ не требуется
39.	Лечебно-профилактическая медицинская организация, оказывающая медицинскую помощь в	Строительство поликлиники по ул. 20-летия Октября в г. Воронеж	Воронежская область, городской округ город Воронеж, г. Воронеж, ул. 20-летия Октября	Площадь ЗУ – 4289 кв. м, площадь застройки – 1422,3 кв. м, этажность – 7, высота –	до 2024	IV-З-32-1	Установление ЗОУИТ не требуется

	амбулаторных условиях и (или) в условиях дневного стационара			26,85 м, численность – 390 посещений в смену			
40.	Медицинская организация, оказывающая скорую медицинскую помощь, ее структурное подразделение	Строительство подстанции скорой медицинской помощи в Центральном районе г. Воронеж с единой диспетчерской службой и гаражом (включая ПИР)	Воронежская область, городской округ город Воронеж, г. Воронеж, ул. Бурденко	Площадь ЗУ: 4773 кв. м, 513 кв. м, 702 кв. м; подстанция медицинской помощи: площадь – 235,5 кв. м, этажность – 1; гараж: площадь – 1044,8 кв. м, площадь застройки – 1290,5 кв. м, этажность – 1, количество машино-мест – 15	до 2024	IV-З-32-2	Установление ЗОУИТ не требуется
41.	Лечебно-профилактическая медицинская организация (кроме санаторно-	Хирургический корпус для БУЗ ВО «Воронежский областной клинический онкологический	Воронежская область, городской округ город Воронеж, г. Воронеж, ул. Вайцеховского	Площадь ЗУ – 22678,0 кв. м, объем – 132805,7 куб. м, этажность	до 2024	IV-З-32-3	Установление ЗОУИТ не требуется

	курортной), оказывающая медицинскую помощь в стационарных условиях, ее структурное подразделение	диспансер» в г. Воронеж (включая ПИР)		– 4, площадь застройки – 3876,3 кв. м, площадь перехода – 51.6 кв. м, площадь подземной автостоянки – 12494,3 кв. м, вместимость – 340 койко-мест			
42.	Лечебно-профилактическая медицинская организация, оказывающая медицинскую помощь в амбулаторных условиях и (или) в условиях дневного стационара	Строительство поликлиники по адресу: Воронеж, ул. Сельская, д. 2 г (включая ПИР)	Воронежская область, городской округ город Воронеж, г. Воронеж, ул. Сельская, д. 2 г	Численность – 150 посещений в 2 смены	до 2030	IV-3-32-4	Установление ЗОУИТ не требуется
43.	Аптечная организация	Строительство здания аптеки БУЗ ВО «Воронежская областная клиническая больница № 1» (включая ПИР)	Воронежская область, городской округ город Воронеж, г. Воронеж, Московский пр-кт,	Площадь застройки – 2013,0 кв. м, количество этажей – 3,	до 2030	IV-3-32-5	Установление ЗОУИТ не требуется

			д. 151	площадь здания – 2652,0 кв. м			
44.	Лечебно-профилактическая медицинская организация, оказывающая медицинскую помощь в амбулаторных условиях и (или) в условиях дневного стационара	Административно-поликлинический корпус со вспомогательными зданиями для инфекционного медицинского центра в г. Воронеж (включая ПИР)	Воронежская область, городской округ город Воронеж, г. Воронеж	Численность – 50 посещений в смену, вместимость - 10 коек	до 2030	IV-З-32-6	Установление ЗОУИТ не требуется
45.	Лечебно-профилактическая медицинская организация (кроме санаторно-курортной), оказывающая медицинскую помощь в стационарных условиях, ее структурное подразделение	Строительство радиотерапевтического корпуса на территории БУЗ ВО «Воронежский областной клинический онкологический диспансер» по адресу: г. Воронеж, ул. Электросигнальная, 13 (включая ПИР	Воронежская область, городской округ город Воронеж, г. Воронеж, ул. Электросигнальная, д. 13	Вместимость – 120 коек	до 2030	IV-З-32-7	Установление ЗОУИТ не требуется
46.	Лечебно-профилактическая	Строительство БУЗ ВО «Воронежская городская	Воронежская область, городской округ	Численность – 300	до 2024	IV-З-32-8	Установление ЗОУИТ

	медицинская организация, оказывающая медицинскую помощь в амбулаторных условиях и (или) в условиях дневного стационара	поликлиника № 22» Поликлиника (включая ПИР)	город Воронеж, г. Воронеж, ул. Полякова, д. 7	посещений в смену			не требуется
47.	Лечебно-профилактическая медицинская организация (кроме санаторно-курортной), оказывающая медицинскую помощь в стационарных условиях, ее структурное подразделение	Строительство стационарного корпуса психоневрологического диспансера на 635 психиатрических коек, 25 мест дневного стационара с аптекой, пищеблоком, центральным стерилизационным отделением, дезинфекционным отделением, гаражом для служебного автотранспорта в г. Воронеж (включая ПИР)	Воронежская область, городской округ город Воронеж, г. Воронеж	Вместимость – 635 коек, 25 мест дневного стационара с аптекой, пищеблоком, центральным стерилизаци-онным отделением	до 2024	IV-З-32-9	Установление ЗОУИТ не требуется
48.	Лечебно-профилактическая медицинская	Поликлиника в Железнодорожном районе	Воронежская область, городской округ город Воронеж,	Численность – 500 посещений в	до 2030	IV-З-32-10	Установление ЗОУИТ не требуется

	организация, оказывающая медицинскую помощь в амбулаторных условиях и (или) в условиях дневного стационара	(мкр «Лазурный») городского округа город Воронеж	г. Воронеж	смену			
49.	Лечебно-профилактическая медицинская организация (кроме санаторно-курортной), оказывающая медицинскую помощь в стационарных условиях, ее структурное подразделение	Строительство модульного комплекса центрального стерилизационного отделения БУЗ ВО ОДКБ № 2, г. Воронеж	Воронежская область, городской округ город Воронеж, г. Воронеж	Вместимость – 100 коек	до 2030	IV-З-32-11	Установление ЗОУИТ не требуется
50.	Лечебно-профилактическая медицинская организация, оказывающая медицинскую помощь в амбулаторных	Строительство областного наркологического диспансера со стационаром, г. Воронеж	Воронежская область, городской округ город Воронеж, г. Воронеж	Вместимость – 200 коек	до 2030	IV-З-32-12	Установление ЗОУИТ не требуется

	условиях и (или) в условиях дневного стационара						
51.	Лечебно-профилактическая медицинская организация, оказывающая медицинскую помощь в амбулаторных условиях и (или) в условиях дневного стационара	Строительство поликлиники на 300 посещений в смену по ул. Ильюшина, д. 13, г. Воронеж (включая ПИР)	Воронежская область, городской округ город Воронеж, г. Воронеж, ул. Ильюшина, д.13	Численность – 300 посещений в смену	до 2030	IV-З-32-13	Установление ЗОУИТ не требуется
52.	Лечебно-профилактическая медицинская организация, оказывающая медицинскую помощь в амбулаторных условиях и (или) в условиях дневного стационара	Строительство филиала поликлиники на 254 посещения в смену во встроенно-пристроенных помещениях жилого дома по адресу: г. Воронеж, Московский проспект, д. 179 (включая ПИР)	Воронежская область, городской округ город Воронеж, город Воронеж, Московский пр-кт, д. 179	Численность – 254 посещения в смену	до 2030	IV-З-32-14	Установление ЗОУИТ не требуется
53.	Лечебно-профилактическая	Строительство поликлиники на 300	Воронежская область, городской	Численность – 300	до 2030	IV-З-32-15	Установление ЗОУИТ

	медицинская организация, оказывающая медицинскую помощь в амбулаторных условиях и (или) в условиях дневного стационара	посещений в смену по ул. Антонова-Овсеенко в ЖК «Каштановый», г. Воронеж (включая ПИР)	округ город Воронеж, г. Воронеж, ул. Антонова-Овсеенко	посещений в смену			не требуется
54.	Лечебно-профилактическая медицинская организация, оказывающая медицинскую помощь в амбулаторных условиях и (или) в условиях дневного стационара	Поликлинический комплекс с инфраструктурой для КУЗ ВО «Воронежский областной клинический противотуберкулезный диспансер им. Н.С. Похвисневой» (включая ПИР)	Воронежская область, городской округ город Воронеж, г. Воронеж	Численность – 400 посещений в смену	до 2030	IV-З-32-16	Установление ЗОУИТ не требуется
55.	Лечебно-профилактическая медицинская организация (кроме санаторно-курортной), оказывающая медицинскую	Реконструкция инженерных сетей БУЗ ВО «Воронежская областная клиническая больница № 1» по адресу: г. Воронеж, Московский пр-т, д. 151	Воронежская область, городской округ город Воронеж, г. Воронеж, Московский пр-кт, д. 151	Площадь ЗУ – 106647 кв. м	до 2030	IV-З-32-17	Установление ЗОУИТ не требуется

	помощь в стационарных условиях, ее структурное подразделение						
56.	Лечебно-профилактическая медицинская организация (кроме санаторно-курортной), оказывающая медицинскую помощь в стационарных условиях, ее структурное подразделение	Реконструкция БУЗ ВО «Сомовский санаторий для детей» по адресу: г. Воронеж, ул. Сосновая, д. 17 (включая ПИР)	Воронежская область, городской округ город Воронеж, г. Воронеж, ул. Сосновая, д. 17	Кадастровый номер ЗУ 36:34:0102068 :4; площадь ЗУ – 24970 кв. м	до 2030	IV-З-32-18	Установление ЗОУИТ не требуется
57.	Лечебно-профилактическая медицинская организация (кроме санаторно-курортной), оказывающая медицинскую помощь в стационарных условиях, ее структурное	Реконструкция здания 4-го инфекционного корпуса БУЗ ВО ОДКБ № 2, г. Воронеж	Воронежская область, городской округ город Воронеж, г. Воронеж	Площадь ЗУ – 14800 кв. м	до 2030	IV-З-32-19	Установление ЗОУИТ не требуется

	подразделение						
58.	Медицинская организация особого типа	Реконструкция здания для клинико-диагностической лаборатории БУЗ ВО «Воронежская областная клиническая офтальмологическая больница» в г. Воронеж	Воронежская область, городской округ город Воронеж, г. Воронеж, ул. Революции 1905 года, д. 22	Площадь ЗУ – 12222 кв. м	до 2030	IV-З-32-20	Установление ЗОУИТ не требуется
59.	Лечебно-профилактическая медицинская организация, оказывающая медицинскую помощь в амбулаторных условиях и (или) в условиях дневного стационара	Строительство детской поликлиники на 300 посещений в смену по адресу: г. Воронеж, ул. Бахметьева, 2б	Воронежская область, городской округ город Воронеж, г. Воронеж, ул. Бахметьева, д. 2б	Численность – 300 посещений в смену	до 2030	IV-З-32-21	Установление ЗОУИТ не требуется
60.	Медицинская организация, оказывающая скорую медицинскую помощь, ее структурное подразделение	Строительство подстанции скорой медицинской помощи в Ленинском районе г. Воронежа с единой диспетчерской службой и гаражом (включая ПИР)	Воронежская область, городской округ город Воронеж, г. Воронеж	Вместимость - 10 бригад	до 2030	IV-З-32-22	Установление ЗОУИТ не требуется

61.	Лечебно-профилактическая медицинская организация (кроме санаторно-курортной), оказывающая медицинскую помощь в стационарных условиях, ее структурное подразделение	Строительство корпуса для размещения 150 коек психиатрического профиля и 50 коек наркологического профиля БУЗ ВО «Борисоглебская РБ» Борисоглебского городского округа Воронежской области	Воронежская область, Борисоглебский городской округ, г. Борисоглебск	Вместимость – 150 коек психиатрического профиля и 50 коек наркологического профиля	до 2030	IV-З-33-1	Установление ЗОУИТ не требуется
62.	Лечебно-профилактическая медицинская организация (кроме санаторно-курортной), оказывающая медицинскую помощь в стационарных условиях, ее структурное подразделение	Строительство пристройки к зданию БУЗ ВО «Борисоглебская РБ» для размещения ангиографа	Воронежская область, Борисоглебский городской округ, г. Борисоглебск	Площадь ЗУ – 65557,0 кв. м, общая площадь ОКС – 876,21 кв. м, объем – 4465,0 куб. м, этажность – 2, высота – 4,8 м, площадь застройки – 760,65 кв. м	до 2030	IV-З-33-2	Установление ЗОУИТ не требуется

Местоположение планируемых мероприятий по строительству и реконструкции объектов здравоохранения отображено на карте: «Карта планируемого размещения объектов регионального значения в области образования,

здравоохранения, физической культуры и спорта и иных областях в соответствии с полномочиями Воронежской области», М 1:200000.

5. Планируемые к размещению или реконструкции объекты регионального значения в области физической культуры и спорта (V-Ф)

№ п/п	Назначение объекта	Наименование мероприятия	Местоположение объекта	Краткая характеристика объекта	Срок выполнения	№ на карте	Характеристика ЗОУИТ
1	2	3	4	5	6	7	8
1.	Стадион	Реконструкция стадиона АО СК «Факел», расположенного по адресу: г. Воронеж, ул. Писателя Маршака, д. 1а (включая ПИР)	Воронежская область, городской округ город Воронеж, г. Воронеж, ул. Писателя Маршака, д. 1а	Площадь ЗУ – 56035 кв. м, футбольное поле основное: длина – 105 м, ширина – 68 м, футбольное поле тренировочное: длина – 42 м., ширина – 25 м, КПП 1 поз.: площадь здания – 136,8 кв. м, КПП 2 поз.: площадь здания – 103,2 кв. м, КПП 3 поз.: площадь здания – 24,6 кв. м, КПП 4 поз.: площадь здания – 24,6 кв. м; касса - 12 шт, площадь каждого	до 2024	V-Ф-32-1	Установление ЗОУИТ не требуется

				здания – 5 кв. м; помещения для хранения предметов запрещенных для проноса – 4 шт.			
2.	Спортивный комплекс со спортивным залом	Строительство спортивного комплекса с борцовским залом в г. Воронеже (включая ПИР)	Воронежская область, городской округ город Воронеж, г. Воронеж	Площадь ЗУ – 16080,0 кв. м, этажность – 5, высота – 17,39 м, площадь застройки – 4701 кв. м, вместимость – 897 человек	до 2024	V-Ф-32-2	Установление ЗОУИТ не требуется
3.	Сооружение для стрелковых видов спорта (в том числе тир, стрельбище, стенд)	Строительство стрелкового комплекса в г. Воронеж (включая ПИР)	Воронежская область, городской округ город Воронеж, г. Воронеж	Площадь ЗУ – 16,5 га	до 2024	V-Ф-32-3	Установление ЗОУИТ не требуется
4.	Плавательный бассейн (крытые и открытые общего пользования)	Строительство спортивно-оздоровительного комплекса с плавательным бассейном в г. Воронеж (включая ПИР)	Воронежская область, городской округ город Воронеж, г. Воронеж	Площадь ЗУ – 21126 кв. м, предельная высота зданий – 15 м	до 2024	V-Ф-32-4	Установление ЗОУИТ не требуется
5.	Манеж (в том числе футбольный)	Строительство футбольного манежа в г. Воронеж (включая ПИР)	Воронежская область, городской округ город Воронеж, г. Воронеж	Площадь ЗУ – 26000 кв. м, площадь ОКС – 8040 кв. м, этажность – 1, объем – 132626,9 куб. м,	до 2024	V-Ф-32-5	Установление ЗОУИТ не требуется

				площадь застройки – 8374,2 кв. м			

Местоположение планируемых мероприятий по строительству и реконструкции объектов физической культуры и спорта отображено на карте: «Карта планируемого размещения объектов регионального значения в области образования, здравоохранения, физической культуры и спорта и иных областях в соответствии с полномочиями Воронежской области», М 1:200000.

6. Планируемые к размещению или реконструкции объекты регионального значения в области энергетики (VI)

6.1. Планируемые к размещению или реконструкции объекты регионального значения в области энергетики (в части газоснабжения) (VI -Г)

№ п/п	Назначение объекта	Наименование объекта	Местоположение планируемого объекта	Основные характеристики (протяженность, км)	Срок реализа-ции	№ на карте	Характеристика ЗОУИТ
1	2	3	4	5	6	7	8
1.	Газопровод высокого давления	Газораспределительные сети мкр «Мичуринец» в г. Бутурлиновка Бутурлиновского муниципального района Воронежской области (включая ПИР)	Воронежская область, Бутурлиновский муниципальный район, Бутурлиновское городское поселение, г. Бутурлиновка	2,8	до 2024	VI-Г-4-1	Размеры охранных зон устанавливаются в соответствии с требованиями постановления Правительства

							Российской Федерации от 20.11.2000 № 878 «Об утверждении Правил охраны газораспределительных сетей» (далее – постановление Правительства РФ № 878)
2.	Газопровод высокого давления	Газораспределительные сети п. Николаевка, п. Фоминичи Верхнехавского муниципального района Воронежской области	Воронежская область, Верхнехавский муниципальный район, Верхнемазовское сельское поселение, п. Николаевка, п. Фоминичи	5,5	до 2024	VI-Г-6-1	Размеры охранных зон устанавливаются в соответствии с требованиями постановления Правительства РФ № 878
3.	Газопровод среднего и низкого давления	Строительство сетей газоснабжения высокого, среднего и низкого давления в п. Красная Заря Малоалабухского сельского поселения Грибановского муниципального района Воронежской области	Воронежская область, Грибановский муниципальный район, Малоалабухского сельского поселения, п. Красная Заря	2,2	до 2024	VI-Г-8-1	Размеры охранных зон устанавливаются в соответствии с требованиями постановления Правительства РФ № 878

		(включая ПИР)					
4.	Газопровод высокого давления	Строительство газораспределительных сетей х. Михново Каменского муниципального района Воронежской области (включая ПИР)	Воронежская область, Каменский муниципальный район, Тхоревское сельское поселение, х. Михново	2,7	до 2030	VI-Г-10-1	Размеры охранных зон устанавливаются в соответствии с требованиями постановления Правительства РФ № 878
5.	Газопровод высокого давления	Строительство газораспределительных сетей с. Бугаевка и с. Чехуровка Кантемировского муниципального района Воронежской области (включая ПИР)	Воронежская область, Кантемировский муниципальный район, Таловское сельское поселение, с. Бугаевка, с. Чехуровка	21,0	до 2030	VI-Г-11-1	Размеры охранных зон устанавливаются в соответствии с требованиями постановления Правительства РФ № 878
6.	Газопровод высокого давления	Строительство газораспределительных сетей х. Свобода Лискинского муниципального района Воронежской области (включая ПИР)	Воронежская область, Лискинский муниципальный район, Колыбельское сельское поселение, х. Свобода	3,6	до 2030	VI-Г-13-1	Размеры охранных зон устанавливаются в соответствии с требованиями постановления Правительства РФ № 878
7.	Газопровод высокого давления	Газопровод межпоселковый к х. Губаново Нижнедевицкого	Воронежская область, Нижнедевицкий муниципальный район,	0,9	до 2024	VI-Г-14-1	Размеры охранных зон устанавливаются в соответствии с

		муниципального района Воронежской области (включая ПИР)	Новоольшанское сельское поселение, х. Губаново				требованиями постановления Правительства РФ № 878
8.	Газопровод высокого давления	Строительство газораспределительных сетей х. Губаново Нижнедевицкого муниципального района Воронежской области (включая ПИР)	Воронежская область, Нижнедевицкий муниципальный район, Новоольшанское сельское поселение, х. Губаново	1,0	до 2030	VI-Г-14-2	Размеры охранных зон устанавливаются в соответствии с требованиями постановления Правительства РФ № 878
9.	Газопровод высокого давления	Газопровод межпоселковый к х. Парточки Нижнедевицкого муниципального района Воронежской области (включая ПИР)	Воронежская область, Нижнедевицкий муниципальный район, Кучугуровское сельское поселение, х. Парточки	2,7	до 2024	VI-Г-14-3	Размеры охранных зон устанавливаются в соответствии с требованиями постановления Правительства РФ № 878
10.	Газопровод высокого давления	Строительство газораспределительных сетей х. Парточки Нижнедевицкого муниципального района Воронежской области (включая ПИР)	Воронежская область, Нижнедевицкий муниципальный район, Кучугуровское сельское поселение, х. Парточки	3,3	до 2030	VI-Г-14-4	Размеры охранных зон устанавливаются в соответствии с требованиями постановления Правительства РФ № 878
11.	Газопровод высокого	Строительство газораспределительных	Воронежская область, Новоусманский	2,6	до 2030	VI-Г-15-1	Размеры охранных зон

	давления	сетей п. Стахановский Новоусманского муниципального района Воронежской области (включая ПИР)	муниципальный район, Шуберское сельское поселение, п. Стахановский				устанавливаются в соответствии с требованиями постановления Правительства РФ № 878
12.	Газопровод высокого давления	Газораспределительные сети п. Битюг – п. Новосёлки Хлебенского сельского поселения Новоусманского муниципального района Воронежской области (включая ПИР)	Воронежская область, Новоусманский муниципальный район, Хлебенское сельское поселение, п. Битюг, п. Новосёлки	4,2	до 2030	VI-Г-15-2	Размеры охранных зон устанавливаются в соответствии с требованиями постановления Правительства РФ № 878
13.	Газопровод высокого давления	Газораспределительные сети микрорайона «Пчелка» (2-я очередь строительства) и микрорайона «Раздолье» села Новая Усмань Новоусманского муниципального района Воронежской области (II этап) (включая ПИР)	Воронежская область, Новоусманский муниципальный район, Усманское 1-е сельское поселение, с. Новая Усмань	12,6	до 2024	VI-Г-15-3	Размеры охранных зон устанавливаются в соответствии с требованиями постановления Правительства РФ № 878
14.	Газопровод высокого давления	Газораспределительные сети микрорайона «Пчелка» (2-я очередь строительства) и микрорайона «Раздолье»	Воронежская область, Новоусманский муниципальный район, Усманское 1-е сельское поселение,	19,5	до 2024	VI-Г-15-4	Размеры охранных зон устанавливаются в соответствии с требованиями

		села Новая Усмань Новоусманского муниципального района Воронежской области (III этап) (включая ПИР)	с. Новая Усмань				постановления Правительства РФ № 878
15.	Газопровод высокого давления	Газоснабжение микрорайона «Пчелка-4» в с. Новая Усмань Новоусманского района Воронежской области (включая ПИР)	Воронежская область, Новоусманский муниципальный район, Усманское 1-е сельское поселение, с. Новая Усмань	12,6	до 2024	VI-Г-15-5	Размеры охранных зон устанавливаются в соответствии с требованиями постановления Правительства РФ № 878
16.	Газопровод высокого давления	Строительство газораспределительных сетей п. Малые Горки Новоусманского муниципального района Воронежской области (включая ПИР)	Воронежская область, Новоусманский муниципальный район, Орловское сельское поселение, п. Малые Горки	4,0	до 2030	VI-Г-15-6	Размеры охранных зон устанавливаются в соответствии с требованиями постановления Правительства РФ № 878
17.	Газопровод высокого давления	Газораспределительные сети по ул. Советская в с. Пыховка Новохопёрского муниципального района Воронежской области	Воронежская область, Новохопёрский муниципальный район, Пыховское сельское поселение, с. Пыховка	1,2	до 2024	VI-Г-16-1	Размеры охранных зон устанавливаются в соответствии с требованиями постановления Правительства РФ № 878
18.	Газопровод	Строительство	Воронежская область,	4,5	до 2024	VI-Г-18-1	Размеры

	высокого давления	газораспределительных сетей в х. Паленин Острогожского муниципального района Воронежской области (включая ПИР)	Острогожский муниципальный район, Кривополянское сельское поселение, х. Паленин				охранных зон устанавливаются в соответствии с требованиями постановления Правительства РФ № 878
19.	Газопровод высокого давления	Строительство газораспределительных сетей в х. Шинкин Острогожского муниципального района Воронежской области (включая ПИР)	Воронежская область, Острогожский муниципальный район, Ольшанское сельское поселение, х. Шинкин	11,7	до 2024	VI-Г-18-2	Размеры охранных зон устанавливаются в соответствии с требованиями постановления Правительства РФ № 878
20.	Газопровод высокого давления	Строительство газопровода в посёлке Стрелица Острогожского муниципального района Воронежской области (включая ПИР)	Воронежская область, Острогожский муниципальный район, Шубинское сельское поселение, п. Стрелица	2,1	до 2024	VI-Г-18-3	Размеры охранных зон устанавливаются в соответствии с требованиями постановления Правительства РФ № 878
21.	Газопровод высокого давления	Строительство газораспределительных сетей п. 1-го отделения совхоза «Острогожский» Острогожского муниципального района	Воронежская область, Острогожский муниципальный район, Шубинское сельское поселение, п. 1-го отделения совхоза	2,3	до 2030	VI-Г-18-4	Размеры охранных зон устанавливаются в соответствии с требованиями постановления Правительства РФ

		Воронежской области (включая ПИР)	«Острогожский»				№ 878
22.	Газопровод высокого давления	Строительство газораспределительных сетей х. Растыкайловка Острогожского муниципального района Воронежской области (включая ПИР)	Воронежская область, Острогожский муниципальный район, Кривополянское сельское поселение, х. Растыкайловка	4,0	до 2030	VI-Г-18-5	Размеры охранных зон устанавливаются в соответствии с требованиями постановления Правительства РФ № 878
23.	Газопровод высокого давления	Строительство газораспределительных сетей п. Карла Маркса Павловского муниципального района Воронежской области (включая ПИР)	Воронежская область, Павловский муниципальный район, Лосевское сельское поселение, п. Карла Маркса	2,6	до 2024	VI-Г-19-1	Размеры охранных зон устанавливаются в соответствии с требованиями постановления Правительства РФ № 878
24.	Газопровод высокого давления	Строительство газораспределительных сетей х. Крицкий Павловского муниципального района Воронежской области (включая ПИР)	Воронежская область, Павловский муниципальный район, Лосевское сельское поселение, х. Крицкий	4,2	до 2030	VI-Г-19-2	Размеры охранных зон устанавливаются в соответствии с требованиями постановления Правительства РФ № 878
25.	Газопровод высокого давления	Межпоселковый газопровод от с. Сергеевка до х. Погореловка,	Воронежская область, Подгоренский муниципальный район, Сергеевское	13,1	до 2024	VI-Г-23-1	Размеры охранных зон устанавливаются в соответствии с

		х. Должик. Газораспределительные сети х. Погореловка, х. Должик Сергеевского сельского поселения Подгоренского муниципального района Воронежской области (включая ПИР)	сельское поселение, с. Сергеевка, х. Погореловка, х. Должик				требованиями постановления Правительства РФ № 878
26.	Газопровод высокого давления	Строительство газораспределительных сетей х. Духовое Подгоренского муниципального района Воронежской области (включая ПИР)	Воронежская область, Подгоренский муниципальный район, Семейское сельское поселение, х. Духовое	4,5	до 2030	VI-Г-23-2	Размеры охранных зон устанавливаются в соответствии с требованиями постановления Правительства РФ № 878
27.	Газопровод высокого давления	Строительство газораспределительных сетей х. Становой Подгоренского муниципального района Воронежской области (включая ПИР)	Воронежская область, Подгоренский муниципальный район, Семейское сельское поселение, х. Становой	1,2	до 2030	VI-Г-23-3	Размеры охранных зон устанавливаются в соответствии с требованиями постановления Правительства РФ № 878
28.	Газопровод высокого давления	Строительство газораспределительных сетей х. Марс Подгоренского муниципального района	Воронежская область, Подгоренский муниципальный район, Первомайское сельское поселение,	1,8	до 2030	VI-Г-23-4	Размеры охранных зон устанавливаются в соответствии с требованиями

		Воронежской области (включая ПИР)	х. Марс				постановления Правительства РФ № 878
29.	Газопровод высокого давления	Строительство газораспределительных сетей д. Ольшанец Семилукского муниципального района Воронежской области (включая ПИР)	Воронежская область, Семилукский муниципальный район, Новосильское сельское поселение, д. Ольшанец	0,4	до 2030	VI-Г-27-1	Размеры охранных зон устанавливаются в соответствии с требованиями постановления Правительства РФ № 878
30.	Газопровод высокого давления	Строительство газораспределительных сетей п. Покровский Таловского муниципального района Воронежской области (включая ПИР)	Воронежская область, Таловский муниципальный район, Новочигольское сельское поселение, п. Покровский	8,0	до 2024	VI-Г-28-1	Размеры охранных зон устанавливаются в соответствии с требованиями постановления Правительства РФ № 878
31.	Газопровод высокого давления	Газопровод высокого и низкого давления по ул. Свободы, ул. Революции, ул. 8 Марта в п. Участок № 28 Таловского муниципального района Воронежской области (включая ПИР)	Воронежская область, Таловский муниципальный район, Шанинское сельское поселение, п. Участок № 28	4,6	до 2024	VI-Г-28-2	Размеры охранных зон устанавливаются в соответствии с требованиями постановления Правительства РФ № 878
32.	Газопровод высокого	Строительство газораспределительных	Воронежская область, Таловский	9,0	до 2030	VI-Г-28-3	Размеры охранных зон

	давления	сетей с. Знаменка Таловского муниципального района Воронежской области (включая ПИР)	муниципальный район, Абрамовское сельское поселение, с. Знаменка				устанавливаются в соответствии с требованиями постановления Правительства РФ № 878
33.	Газопровод высокого давления	Строительство разводящих сетей газопровода низкого давления по ул. Микрорайон в с. Терновка Терновского муниципального района (включая ПИР)	Воронежская область, Терновский муниципальный район, Терновское сельское поселение, с. Терновка	0,6	до 2024	VI-Г-29-1	Размеры охранных зон устанавливаются в соответствии с требованиями постановления Правительства РФ № 878
34.	Газопровод высокого давления	Строительство газораспределительных сетей в п. Савальского лесхоза Терновского муниципального района Воронежской области (включая ПИР)	Воронежская область, Терновский муниципальный район, Терновское сельское поселение, п. Савальского лесхоза	1,50	до 2024	VI-Г-29-2	Размеры охранных зон устанавливаются в соответствии с требованиями постановления Правительства РФ № 878
35.	Газопровод высокого давления	Строительство газораспределительных сетей в п. Савальского лесничества Терновского муниципального района (включая ПИР)	Воронежская область, Терновский муниципальный район, Терновское сельское поселение, п. Савальского лесничества	1,50	до 2024	VI-Г-29-3	Размеры охранных зон устанавливаются в соответствии с требованиями постановления Правительства РФ № 878

36.	Газопровод высокого давления	Строительство газораспределительных сетей мкр «Березки» Борисоглебского городского округа Воронежской области (включая ПИР)	Воронежская область, Борисоглебский городской округ, г. Борисоглебск	6,40	до 2024	VI-Г-33-1	Размеры охранных зон устанавливаются в соответствии с требованиями постановления Правительства РФ № 878
Объекты, строительство которых планируется по инвестиционным программам ООО «Газпром межрегионгаз», ОАО «Газпром газораспределение Воронеж», АО «ВИнКо», ООО «Газификация», ООО СЗ «КомфортСтрой», ПАО «Газпром»							
37.	Газопровод высокого давления	Газопровод межпоселковый к п. Первомайское, с. Сабуровка Аннинского муниципального района Воронежской области	Воронежская область, Аннинский муниципальный район, Мосоловское сельское поселение, п. Первомайское, с. Сабуровка	6,6	до 2030	VI-Г-1-1(и)	Размеры охранных зон устанавливаются в соответствии с требованиями постановления Правительства РФ № 878
38.	Газопровод высокого давления	Распределительный газопровод п. Первомайское Аннинского муниципального района Воронежской области	Воронежская область, Аннинский муниципальный район, Мосоловское сельское поселение, п. Первомайское	6,3	до 2030	VI-Г-1-2(и)	Размеры охранных зон устанавливаются в соответствии с требованиями постановления Правительства РФ № 878
39.	Газопровод высокого давления	Распределительный газопровод с. Сабуровка Аннинского муниципального района	Воронежская область, Аннинский муниципальный район, Мосоловское	4,5	до 2030	VI-Г-1-3(и)	Размеры охранных зон устанавливаются в соответствии с

		Воронежской области	сельское поселение, п. Сабуровка				требованиями постановления Правительства РФ № 878
40.	Газопровод высокого давления	Строительство газораспределительных сетей п. Панкратовский Аннинского муниципального района Воронежской области (включая ПИР)	Воронежская область, Аннинский муниципальный район, Старотойденское сельское поселение, п. Панкратовский	5,0	до 2030	VI-Г-1-4(и)	Размеры охранных зон устанавливаются в соответствии с требованиями постановления Правительства РФ № 878
41.	Газопровод высокого давления	Строительство газораспределительных сетей п. Козловский Аннинского муниципального района Воронежской области (включая ПИР)	Воронежская область, Аннинский муниципальный район, Берёзовское сельское поселение, п. Козловский	1,0	до 2030	VI-Г-1-5(и)	Размеры охранных зон устанавливаются в соответствии с требованиями постановления Правительства РФ № 878
42.	Газопровод высокого давления	Строительство газораспределительных сетей п. Дмитровский Аннинского муниципального района Воронежской области (включая ПИР)	Воронежская область, Аннинский муниципальный район, Верхнетойденское сельское поселение, п. Дмитровский	2,5	до 2030	VI-Г-1-6(и)	Размеры охранных зон устанавливаются в соответствии с требованиями постановления Правительства РФ № 878
43.	Газопровод высокого	Строительство газораспределительных	Воронежская область, Аннинский	1,0	до 2030	VI-Г-1-7(и)	Размеры охранных зон

	давления	сетей п. Красный Аннинского муниципального района Воронежской области (включая ПИР)	муниципальный район, Краснологское сельское поселение, п. Красный				устанавливаются в соответствии с требованиями постановления Правительства РФ № 878
44.	Газопровод высокого давления	Строительство газораспределительных сетей п. Денисовка Аннинского муниципального района Воронежской области (включая ПИР)	Воронежская область, Аннинский муниципальный район, Мосоловское сельское поселение, п. Денисовка	6,0	до 2030	VI-Г-1-8(и)	Размеры охранных зон устанавливаются в соответствии с требованиями постановления Правительства РФ № 878
45.	Газопровод высокого давления	Строительство газораспределительных сетей п. Зеленёвка Аннинского муниципального района Воронежской области (включая ПИР)	Воронежская область, Аннинский муниципальный район, Нащёкинское сельское поселение, п. Зеленёвка	5,5	до 2030	VI-Г-1-9(и)	Размеры охранных зон устанавливаются в соответствии с требованиями постановления Правительства РФ № 878
46.	Газопровод высокого давления	Строительство газораспределительных сетей п. Александровка Аннинского муниципального района Воронежской области (включая ПИР)	Воронежская область, Аннинский муниципальный район, Новожизненское сельское поселение, п. Александровка	1,0	до 2030	VI-Г-1-10(и)	Размеры охранных зон устанавливаются в соответствии с требованиями постановления Правительства РФ № 878

47.	Газопровод высокого давления	Строительство газораспределительных сетей п. Дубровка Аннинского муниципального района Воронежской области (включая ПИР)	Воронежская область, Аннинский муниципальный район, Новожизненское сельское поселение, п. Дубровка	1,0	до 2030	VI-Г-1-11(и)	Размеры охранных зон устанавливаются в соответствии с требованиями постановления Правительства РФ № 878
48.	Газопровод высокого давления	Строительство газораспределительных сетей п. Николаевка Аннинского муниципального района Воронежской области (включая ПИР)	Воронежская область, Аннинский муниципальный район, Новожизненское сельское поселение, п. Николаевка	0,3	до 2030	VI-Г-1-12(и)	Размеры охранных зон устанавливаются в соответствии с требованиями постановления Правительства РФ № 878
49.	Газопровод высокого давления	Строительство газораспределительных сетей п. Петровка Аннинского муниципального района Воронежской области (включая ПИР)	Воронежская область, Аннинский муниципальный район, Новожизненское сельское поселение, п. Петровка	0,2	до 2030	VI-Г-1-13(и)	Размеры охранных зон устанавливаются в соответствии с требованиями постановления Правительства РФ № 878
50.	Газопровод высокого давления	Строительство газораспределительных сетей п. Сергеевка Аннинского муниципального района Воронежской области	Воронежская область, Аннинский муниципальный район, Новожизненское сельское поселение,	1,0	до 2030	VI-Г-1-14(и)	Размеры охранных зон устанавливаются в соответствии с требованиями постановления

		(включая ПИР)	п. Сергеевка				Правительства РФ № 878
51.	Газопровод высокого давления	Строительство газораспределительных сетей п. Кушлев Аннинского муниципального района Воронежской области (включая ПИР)	Воронежская область, Аннинский муниципальный район, Новокурлакское сельское поселение, п. Кушлев	2,5	до 2030	VI-Г-1-15(и)	Размеры охранных зон устанавливаются в соответствии с требованиями постановления Правительства РФ № 878
52.	Газопровод высокого давления	Строительство газораспределительных сетей п. Октябрьского отделения совхоза «Пугачёвский» Аннинского муниципального района Воронежской области (включая ПИР)	Воронежская область, Аннинский муниципальный район, Пугачёвское сельское поселение, п. Октябрьского отделения совхоза «Пугачёвский»	3,5	до 2030	VI-Г-1-16(и)	Размеры охранных зон устанавливаются в соответствии с требованиями постановления Правительства РФ № 878
53.	Газопровод высокого давления	Строительство газораспределительных сетей п. Первомайского отделения совхоза «Пугачёвский» Аннинского муниципального района Воронежской области (включая ПИР)	Воронежская область, Аннинский муниципальный район, Пугачёвское сельское поселение, п. Первомайского отделения совхоза «Пугачёвский»	1,0	до 2030	VI-Г-1-17(и)	Размеры охранных зон устанавливаются в соответствии с требованиями постановления Правительства РФ № 878

54.	Газопровод высокого давления	Строительство газораспределительных сетей п. Бабинка Аннинского муниципального района Воронежской области (включая ПИР)	Воронежская область, Аннинский муниципальный район, Рамоньское сельское поселение, п. Бабинка	5,5	до 2030	VI-Г-1-18(и)	Размеры охранных зон устанавливаются в соответствии с требованиями постановления Правительства РФ № 878
55.	Газопровод высокого давления	Строительство газораспределительных сетей п. отделения «2-я Пятилетка» совхоза «Красное Знамя» Аннинского муниципального района Воронежской области (включая ПИР)	Воронежская область, Аннинский муниципальный район, Рубашевское сельское поселение, п. отделения «2-я Пятилетка» совхоза «Красное Знамя»	5,5	до 2030	VI-Г-1-19(и)	Размеры охранных зон устанавливаются в соответствии с требованиями постановления Правительства РФ № 878
56.	Газопровод высокого давления	Строительство газораспределительных сетей с. Новый Буравль Бобровского муниципального района Воронежской области (включая ПИР)	Воронежская область, Бобровский муниципальный район, Октябрьское сельское поселение, с. Новый Буравль	1,0	до 2030	VI-Г-2-1(и)	Размеры охранных зон устанавливаются в соответствии с требованиями постановления Правительства РФ № 878
57.	Газопровод высокого давления	Строительство газораспределительных сетей п. Лугань Бобровского муниципального района	Воронежская область, Бобровский муниципальный район, Пчелиновское сельское поселение,	2,5	до 2030	VI-Г-2-2(и)	Размеры охранных зон устанавливаются в соответствии с требованиями

		Воронежской области (включая ПИР)	п. Лугань				постановления Правительства РФ № 878
58.	Газопровод высокого давления	Строительство газораспределительных сетей п. Заводской Бобровского муниципального района Воронежской области (включая ПИР)	Воронежская область, Бобровский муниципальный район, Семёно-Александровское сельское поселение, п. Заводской	5,0	до 2030	VI-Г-2-3(и)	Размеры охранных зон устанавливаются в соответствии с требованиями постановления Правительства РФ № 878
59.	Газопровод высокого давления	Газопровод межпоселковый к с. Абросимово Богучарского муниципального района Воронежской области	Воронежская область, Богучарский муниципальный район, Дьяченковское сельское поселение, с. Абросимово	5,3	до 2030	VI-Г-3-1(и)	Размеры охранных зон устанавливаются в соответствии с требованиями постановления Правительства РФ № 878
60.	Газопровод высокого давления	Распределительный газопровод с. Абросимово Богучарского муниципального района Воронежской области	Воронежская область, Богучарский муниципальный район, Дьяченковское сельское поселение, с. Абросимово	3,0	до 2030	VI-Г-3-2(и)	Размеры охранных зон устанавливаются в соответствии с требованиями постановления Правительства РФ № 878
61.	Газопровод высокого	Строительство газораспределительных	Воронежская область, Богучарский	7,7	до 2030	VI-Г-3-3(и)	Размеры охранных зон

	давления	сетей х. Кравцово Богучарского муниципального района Воронежской области (включая ПИР)	муниципальный район, Радченское сельское поселение, х. Кравцово				устанавливаются в соответствии с требованиями постановления Правительства РФ № 878
62.	Газопровод высокого давления	Строительство газораспределительных сетей с. Белая Горка 2-я Богучарского муниципального района Воронежской области (включая ПИР)	Воронежская область, Богучарский муниципальный район, Суходонецкое сельское поселение, с. Белая Горка 2-я	2,9	до 2030	VI-Г-3-4(и)	Размеры охранных зон устанавливаются в соответствии с требованиями постановления Правительства РФ № 878
63.	Газопровод высокого давления	Строительство газораспределительных сетей х. Тихий Дон Богучарского муниципального района Воронежской области (включая ПИР)	Воронежская область, Богучарский муниципальный район, Филоновское сельское поселение, х. Тихий Дон	5,3	до 2030	VI-Г-3-5(и)	Размеры охранных зон устанавливаются в соответствии с требованиями постановления Правительства РФ № 878
64.	Газопровод высокого давления	Строительство газораспределительных сетей с. Тулучеевка Бутурлиновского муниципального района Воронежской области (включая ПИР)	Воронежская область, Бутурлиновский муниципальный район, Колодеевское сельское поселение, с. Тулучеевка	3,5	до 2030	VI-Г-4-1(и)	Размеры охранных зон устанавливаются в соответствии с требованиями постановления Правительства РФ № 878

65.	Газопровод высокого давления	Строительство газораспределительных сетей п. Митрофановка Верхнехавского муниципального района Воронежской области (включая ПИР)	Воронежская область, Верхнехавский муниципальный район, Александровское сельское поселение, п. Митрофановка	0,8	до 2030	VI-Г-6-1(и)	Размеры охранных зон устанавливаются в соответствии с требованиями постановления Правительства РФ № 878
66.	Газопровод высокого давления	Строительство газораспределительных сетей п. Николаевка Верхнехавского муниципального района Воронежской области (включая ПИР)	Воронежская область, Верхнехавский муниципальный район, Верхнемазовское сельское поселение, п. Николаевка	1,0	до 2030	VI-Г-6-2(и)	Размеры охранных зон устанавливаются в соответствии с требованиями постановления Правительства РФ № 878
67.	Газопровод высокого давления	Строительство газораспределительных сетей с. Спасское Верхнехавского муниципального района Воронежской области (включая ПИР)	Воронежская область, Верхнехавский муниципальный район, Спасское сельское поселение, с. Спасское	2,7	до 2030	VI-Г-6-3(и)	Размеры охранных зон устанавливаются в соответствии с требованиями постановления Правительства РФ № 878
68.	Газопровод высокого давления	Строительство газораспределительных сетей с. Посевкино Грибановского муниципального района Воронежской области	Воронежская область, Грибановского муниципального района, Посевкинское сельское поселение, с. Посевкино	1,0	до 2030	VI-Г-8-1(и)	Размеры охранных зон устанавливаются в соответствии с требованиями постановления

		(включая ПИР)					Правительства РФ № 878
69.	Газопровод высокого давления	Закольцовка ГРС Грибановский и ГРС Малая Грибановка Грибановского муниципального района Воронежской области	Воронежская область, Грибановский муниципальный район, Грибановское городское поселение, Малогрибановское сельское поселение	5,0 км	до 2024	VI-Г-8-2(и)	Размеры охранных зон устанавливаются в соответствии с требованиями постановления Правительства РФ № 878
70.	Газопровод высокого давления	Строительство газопровода межпоселкового к х. Поплавский Калачеевского муниципального района Воронежской области	Воронежская область, Калачеевский муниципальный район, Краснобратское сельское поселение, х. Поплавский	4,2	до 2024	VI-Г-9-1(и)	Размеры охранных зон устанавливаются в соответствии с требованиями постановления Правительства РФ № 878
71.	Газопровод высокого давления	Строительство распределительного газопровода х. Поплавский Калачеевского муниципального района Воронежской области	Воронежская область, Калачеевский муниципальный район, Краснобратское сельское поселение, х. Поплавский	4,3	до 2030	VI-Г-9-2(и)	Размеры охранных зон устанавливаются в соответствии с требованиями постановления Правительства РФ № 878
72.	Газопровод высокого давления	Строительство газораспределительных сетей х. Морозов Калачеевского	Воронежская область, Калачеевский муниципальный район, Меловатское	3,0	до 2030	VI-Г-9-3(и)	Размеры охранных зон устанавливаются в соответствии с

		муниципального района Воронежской области (включая ПИР)	сельское поселение, х. Морозов				требованиями постановления Правительства РФ № 878
73.	Газопровод высокого давления	Строительство газораспределительных сетей х. Блощицын Калачеевского муниципального района Воронежской области (включая ПИР)	Воронежская область, Калачеевский муниципальный район, Манинское сельское поселение, х. Блощицын	6,3	до 2030	VI-Г-9-4(и)	Размеры охранных зон устанавливаются в соответствии с требованиями постановления Правительства РФ № 878
74.	Газопровод высокого давления	Строительство газораспределительных сетей с. Серяково Калачеевского муниципального района Воронежской области (включая ПИР)	Воронежская область, Калачеевский муниципальный район, Подгоренское сельское поселение, с. Серяково	2,5	до 2030	VI-Г-9-5(и)	Размеры охранных зон устанавливаются в соответствии с требованиями постановления Правительства РФ № 878
75.	Газопровод высокого давления	Строительство газораспределительных сетей х. Россоховатое Калачеевского муниципального района Воронежской области (включая ПИР)	Воронежская область, Калачеевский муниципальный район, Семёновское сельское поселение, х. Россоховатое	2,5	до 2030	VI-Г-9-6(и)	Размеры охранных зон устанавливаются в соответствии с требованиями постановления Правительства РФ № 878
76.	Газопровод высокого	Строительство газораспределительных	Воронежская область, Калачеевский	1,8	до 2030	VI-Г-9-7(и)	Размеры охранных зон

	давления	сетей х. Журавлёво Калачеевского муниципального района Воронежской области (включая ПИР)	муниципальный район, Хрещатовское сельское поселение, х. Журавлёво				устанавливаются в соответствии с требованиями постановления Правительства РФ № 878
77.	Газопровод высокого давления	Строительство газораспределительных сетей х. Рождественский Каменского муниципального района Воронежской области (включая ПИР)	Воронежская область, Каменский муниципальный район, Марковское сельское поселение, х. Рождественский	2,4	до 2030	VI-Г-10-1(и)	Размеры охранных зон устанавливаются в соответствии с требованиями постановления Правительства РФ № 878
78.	Газопровод высокого давления	Строительство газораспределительных сетей х. Златополь Кантемировского муниципального района Воронежской области (включая ПИР)	Воронежская область, Кантемировский муниципальный район, Михайловское сельское поселение, х. Златополь	0,2	до 2030	VI-Г-11-1(и)	Размеры охранных зон устанавливаются в соответствии с требованиями постановления Правительства РФ № 878
79.	Газопровод высокого давления	Строительство газораспределительных сетей с. Андрюшевка Кантемировского муниципального района Воронежской области (включая ПИР)	Воронежская область, Кантемировский муниципальный район, Осиковское сельское поселение, с. Андрюшевка	1,0	до 2030	VI-Г-11-2(и)	Размеры охранных зон устанавливаются в соответствии с требованиями постановления Правительства РФ № 878

80.	Газораспределительная станция	Реконструкция ГРС Каширская	Воронежская область, Каширский муниципальный район, Каширское сельское поселение	Площадь ЗУ – 1405 кв. м	до 2030	VI-Г-12-1(и)	Размеры охранных зон объектов магистральных газопроводов устанавливаются в соответствии с требованиями постановления Правительства Российской Федерации от 08.09.2017 № 1083 «Об утверждении Правил охраны магистральных газопроводов и о внесении изменений в Положение о представлении в федеральный орган исполнительной власти (его территориальные органы), уполномоченный правительством Российской Федерации на

							осуществление государственного кадастрового учета, государственной регистрации прав, ведение Единого государственного реестра недвижимости и предоставление сведений, содержащихся в Едином государственном реестре недвижимости, федеральными органами исполнительной власти, органами государственной власти субъектов Российской Федерации и органами местного самоуправления дополнительных сведений, воспроизводимых

							на публичных кадастровых картах» (далее – постановление Правительства РФ № 1083)
81.	Газопровод высокого давления	Строительство газораспределительных сетей п. Красные Солонцы Каширского муниципального района Воронежской области (включая ПИР)	Воронежская область, Каширский муниципальный район, Каширское сельское поселение, п. Красные Солонцы	0,7	до 2030	VI-Г-12-2(и)	Размеры охранных зон устанавливаются в соответствии с требованиями постановления Правительства РФ № 878
82.	Газопровод высокого давления	Сети газораспределения по ул. Голиусова в г. Лиски Лискинского муниципального района Воронежской области	Воронежская область, Лискинский муниципальный район, городское поселение – город Лиски, г. Лиски	1,5	до 2024	VI-Г-13-1(и)	Размеры охранных зон устанавливаются в соответствии с требованиями постановления Правительства РФ № 878
83.	Газопровод высокого давления	Сети газораспределения в х. Первое Мая Лискинского муниципального района Воронежской области	Воронежская область, Лискинский муниципальный район, Петровское сельское поселение, х. Первое Мая	1,5	до 2024	VI-Г-13-2(и)	Размеры охранных зон устанавливаются в соответствии с требованиями постановления Правительства РФ № 878

84.	Газопровод высокого давления	Строительство газораспределительных сетей с. Мисево Лискинского муниципального района Воронежской области (включая ПИР)	Воронежская область, Лискинский муниципальный район, Ковалёвское сельское поселение, с. Мисево	6,2	до 2030	VI-Г-13-3(и)	Размеры охранных зон устанавливаются в соответствии с требованиями постановления Правительства РФ № 878
85.	Газопровод высокого давления	Строительство газораспределительных сетей с. Мелахино Лискинского муниципального района Воронежской области (включая ПИР)	Воронежская область, Лискинский муниципальный район, Ковалёвское сельское поселение, с. Мелахино	5,2	до 2030	VI-Г-13-4(и)	Размеры охранных зон устанавливаются в соответствии с требованиями постановления Правительства РФ № 878
86.	Газопровод высокого давления	Строительство газораспределительных сетей х. Новая Грань Лискинского муниципального района Воронежской области (включая ПИР)	Воронежская область, Лискинский муниципальный район, Петровское сельское поселение, х. Новая Грань	2,8	до 2030	VI-Г-13-5(и)	Размеры охранных зон устанавливаются в соответствии с требованиями постановления Правительства РФ № 878
87.	Газопровод высокого давления	Строительство газораспределительных сетей х. Первое Мая Лискинского муниципального района Воронежской области	Воронежская область, Лискинский муниципальный район, Петровское сельское поселение, х. Первое Мая	0,7	до 2030	VI-Г-13-6(и)	Размеры охранных зон устанавливаются в соответствии с требованиями постановления

		(включая ПИР)					Правительства РФ № 878
88.	Газопровод высокого давления	Газопровод межпоселковый к с. Лебяжье Нижнедевицкого муниципального района Воронежской области	Воронежская область, Нижнедевицкий муниципальный район, Синелипяговское сельское поселение, с. Лебяжье	5,9	до 2030	VI-Г-14-1(и)	Размеры охранных зон устанавливаются в соответствии с требованиями постановления Правительства РФ № 878
89.	Газопровод высокого давления	Газопровод межпоселковый к х. Старых Нижнедевицкого муниципального района Воронежской области	Воронежская область, Нижнедевицкий муниципальный район, Курбатовское сельское поселение, х. Старых	2,2	до 2030	VI-Г-14-2(и)	Размеры охранных зон устанавливаются в соответствии с требованиями постановления Правительства РФ № 878
90.	Газопровод высокого давления	Распределительный газопровод х. Старых Нижнедевицкого муниципального района Воронежской области	Воронежская область, Нижнедевицкий муниципальный район, Курбатовское сельское поселение, х. Старых	3,2	до 2030	VI-Г-14-3(и)	Размеры охранных зон устанавливаются в соответствии с требованиями постановления Правительства РФ № 878
91.	Газопровод высокого давления	Распределительный газопровод с. Лебяжье Нижнедевицкого муниципального района	Воронежская область, Нижнедевицкий муниципальный район,	4,5	до 2030	VI-Г-14-4(и)	Размеры охранных зон устанавливаются в соответствии с

		Воронежской области	Синелипяговское сельское поселение, с. Лебяжье				требованиями постановления Правительства РФ № 878
92.	Газопровод высокого давления	Строительство газораспределительных сетей х. Большая Мездрянка Нижнедевицкого муниципального района Воронежской области (включая ПИР)	Воронежская область, Нижнедевицкий муниципальный район, Михневское сельское поселение, х. Большая Мездрянка	5,1	до 2030	VI-Г-14-5(и)	Размеры охранных зон устанавливаются в соответствии с требованиями постановления Правительства РФ № 878
93.	Газопровод высокого давления	Строительство газораспределительных сетей х. Фролов Нижнедевицкого муниципального района Воронежской области (включая ПИР)	Воронежская область, Нижнедевицкий муниципальный район, Острянское сельское поселение, х. Фролов	3,4	до 2030	VI-Г-14-6(и)	Размеры охранных зон устанавливаются в соответствии с требованиями постановления Правительства РФ № 878
94.	Газопровод высокого давления	Строительство сетей газораспределения на улицах Первомайская, Заречная, Садовая, Луговая с. Кучугуры Нижнедевицкого муниципального района Воронежской области	Воронежская область, Нижнедевицкий муниципальный район, Кучугуровское сельское поселение, с. Кучугуры	20,0	до 2024	VI-Г-14-7(и)	Размеры охранных зон устанавливаются в соответствии с требованиями постановления Правительства РФ № 878
95.	Газопровод высокого	Газопровод межпоселковый к	Воронежская область, Новоусманский	2,7	до 2030	VI-Г-15-1(и)	Размеры охранных зон

	давления	с. Ушановка Новоусманского муниципального района Воронежской области	муниципальный район, Тимирязевское сельское поселение, с. Ушановка				устанавливаются в соответствии с требованиями постановления Правительства РФ № 878
96.	Газопровод высокого давления	Строительство газораспределительных сетей в с. Рождественская Хава, ул. Луговая, ул. Заречная Новоусманского муниципального района Воронежской области	Воронежская область, Новоусманский муниципальный район, Рождественско-Хавское сельское поселение, с. Рождественская Хава	8,2	до 2024	VI-Г-15-2(и)	Размеры охранных зон устанавливаются в соответствии с требованиями постановления Правительства РФ № 878
97.	Газопровод высокого давления	Строительство газораспределительных сетей в п. 1-го отделения совхоза «Новоусманский» ул. Весенняя, ул. Заводская, ул. Народная, ул. Первомайская Новоусманского муниципального района Воронежской области	Воронежская область, Новоусманский муниципальный район, Бабяковское сельское поселение, п. 1-го отделения совхоза «Новоусманский»	4,9	до 2024	VI-Г-15-3(и)	Размеры охранных зон устанавливаются в соответствии с требованиями постановления Правительства РФ № 878
98.	Газопровод высокого давления	Распределительный газопровод с. Ушановка Новоусманского	Воронежская область, Новоусманский муниципальный	3,8	до 2030	VI-Г-15-4(и)	Размеры охранных зон устанавливаются в

		муниципального района Воронежской области	район, Тимирязевское сельское поселение, с. Ушановка				соответствии с требованиями постановления Правительства РФ № 878
99.	Газопровод высокого давления	Распределительный газопровод п. Маклок Новоусманского муниципального района Воронежской области	Воронежская область, Новоусманский муниципальный район, Шуберское сельское поселение, п. Маклок	8,2	до 2030	VI-Г-15-5(и)	Размеры охранных зон устанавливаются в соответствии с требованиями постановления Правительства РФ № 878
100.	Газопровод высокого давления	Газопровод межпоселковый к п. Маклок Новоусманского муниципального района Воронежской области	Воронежская область, Новоусманский муниципальный район, Шуберское сельское поселение, п. Маклок	2,1	до 2030	VI-Г-15-6(и)	Размеры охранных зон устанавливаются в соответствии с требованиями постановления Правительства РФ № 878
101.	Газопровод высокого давления	Строительство сетей газораспределения для присоединения внутриплощадочных газораспределительных сетей в ИП «Масловский» и ОЭЗ ППТ «Центр», расположенных в	Воронежская область, городской округ город Воронеж, Новоусманский муниципальный район, Бабяковское сельское поселение	2,6	до 2024	VI-Г-15-7(и); VI-Г-32-4(и)	Размеры охранных зон устанавливаются в соответствии с требованиями постановления Правительства РФ № 878

		городском округе город Воронеж и Новоусманском муниципальном районе Воронежской области (включая ПИР)					
102.	Газопровод высокого давления	Строительство газораспределительных сетей п. Волна-Шепелиновка Новоусманского муниципального района Воронежской области (включая ПИР)	Воронежская область, Новоусманский муниципальный район, Хреновское сельское поселение, п. Волна-Шепелиновка	3,2	до 2030	VI-Г-15-8(и)	Размеры охранных зон устанавливаются в соответствии с требованиями постановления Правительства РФ № 878
103.	Газопровод высокого давления	Строительство газораспределительных сетей по мкр Борки Новоусманского муниципального района Воронежской области	Воронежская область, Новоусманский муниципальный район, Бабяковское сельское поселение, с. Бабяково	6,7	до 2024	VI-Г-15-9(и)	Размеры охранных зон устанавливаются в соответствии с требованиями постановления Правительства РФ № 878
104.	Газопровод высокого давления	Строительство газораспределительных сетей п. Сорокинский Новохопёрского муниципального района Воронежской области (включая ПИР)	Воронежская область, Новохопёрский муниципальный район, Новопокровское сельское поселение, п. Сорокинский	1,0	до 2030	VI-Г-16-1(и)	Размеры охранных зон устанавливаются в соответствии с требованиями постановления Правительства РФ № 878

105.	Газопровод высокого давления	Строительство газораспределительных сетей п. Сосновский Новохопёрского муниципального района Воронежской области (включая ПИР)	Воронежская область, Новохопёрский муниципальный район, Новопокровское сельское поселение, п. Сосновский	1,0	до 2030	VI-Г-16-2(и)	Размеры охранных зон устанавливаются в соответствии с требованиями постановления Правительства РФ № 878
106.	Газопровод высокого давления	Строительство газораспределительных сетей п. Долгинка Новохопёрского муниципального района Воронежской области (включая ПИР)	Воронежская область, Новохопёрский муниципальный район, Терновское сельское поселение, п. Долгинка	2,5	до 2030	VI-Г-16-3(и)	Размеры охранных зон устанавливаются в соответствии с требованиями постановления Правительства РФ № 878
107.	Газопровод высокого давления	Строительство газопровода межпоселкового к с. Средне-Воскресенское Острогожского муниципального района Воронежской области	Воронежская область, Острогожский муниципальный район, Криниченское сельское поселение, с. Средне-Воскресенское	0,3	до 2030	VI-Г-18-1(и)	Размеры охранных зон устанавливаются в соответствии с требованиями постановления Правительства РФ № 878
108.	Газопровод высокого давления	Строительство распределительного газопровода с. Средне-Воскресенское Острогожского муниципального района	Воронежская область, Острогожский муниципальный район, Криниченское сельское поселение, с. Средне-	0,8	до 2030	VI-Г-18-2(и)	Размеры охранных зон устанавливаются в соответствии с требованиями постановления

		Воронежской области	Воскресенское				Правительства РФ № 878
109.	Газопровод высокого давления	Строительство газораспределительных сетей х. Владимировка Острогожского муниципального района Воронежской области (включая ПИР)	Воронежская область, Острогожский муниципальный район, Дальнеполубянское сельское поселение, х. Владимировка	2,9	до 2030	VI-Г-18-3(и)	Размеры охранных зон устанавливаются в соответствии с требованиями постановления Правительства РФ № 878
110.	Газопровод высокого давления	Строительство газораспределительных сетей х. Прокопец Острогожского муниципального района Воронежской области (включая ПИР)	Воронежская область, Острогожский муниципальный район, Дальнеполубянское сельское поселение, х. Прокопец	3,4	до 2030	VI-Г-18-4(и)	Размеры охранных зон устанавливаются в соответствии с требованиями постановления Правительства РФ № 878
111.	Газопровод высокого давления	Строительство газораспределительных сетей х. Мостище Острогожского муниципального района Воронежской области (включая ПИР)	Воронежская область, Острогожский муниципальный район, Коротоякское сельское поселение, х. Мостище	8,0	до 2030	VI-Г-18-5(и)	Размеры охранных зон устанавливаются в соответствии с требованиями постановления Правительства РФ № 878
112.	Газопровод высокого давления	Строительство газораспределительных сетей п. Павловский Острогожского	Воронежская область, Острогожский муниципальный район, Криничанское	2,0	до 2030	VI-Г-18-6(и)	Размеры охранных зон устанавливаются в соответствии с

		муниципального района Воронежской области (включая ПИР)	сельское поселение, п. Павловский				требованиями постановления Правительства РФ № 878
113.	Газопровод высокого давления	Строительство газораспределительных сетей х. Пахолок Острогожского муниципального района Воронежской области (включая ПИР)	Воронежская область, Острогожский муниципальный район, Петренковское сельское поселение, х. Пахолок	3,0	до 2030	VI-Г-18-7(и)	Размеры охранных зон устанавливаются в соответствии с требованиями постановления Правительства РФ № 878
114.	Газопровод высокого давления	Строительство газораспределительных сетей х. Гостинный Острогожского муниципального района Воронежской области (включая ПИР)	Воронежская область, Острогожский муниципальный район, Коротоякское сельское поселение, х. Гостинный	7,8	до 2030	VI-Г-18-8(и)	Размеры охранных зон устанавливаются в соответствии с требованиями постановления Правительства РФ № 878
115.	Газопровод высокого давления	Строительство газораспределительных сетей х. Кодубец Острогожского муниципального района Воронежской области (включая ПИР)	Воронежская область, Острогожский муниципальный район, Криниченское сельское поселение, х. Кодубец	5,4	до 2030	VI-Г-18-9(и)	Размеры охранных зон устанавливаются в соответствии с требованиями постановления Правительства РФ № 878
116.	Газопровод высокого	Строительство газораспределительных	Воронежская область, Острогожский	2,8	до 2030	VI-Г-18-10(и)	Размеры охранных зон

	давления	сетей х. Литвиновка Острогожского муниципального района Воронежской области (включая ПИР)	муниципальный район, Криничeнское сельское поселение, х. Литвиновка				устанавливаются в соответствии с требованиями постановления Правительства РФ № 878
117.	Газопровод высокого давления	Строительство газораспределительных сетей п. Таволжанка Острогожского муниципального района Воронежской области (включая ПИР)	Воронежская область, Острогожский муниципальный район, Криничeнское сельское поселение, п. Таволжанка	0,5	до 2030	VI-Г-18-11(и)	Размеры охранных зон устанавливаются в соответствии с требованиями постановления Правительства РФ № 878
118.	Газопровод высокого давления	Строительство газораспределительных сетей х. Засосна Острогожского муниципального района Воронежской области (включая ПИР)	Воронежская область, Острогожский муниципальный район, Ольшанское сельское поселение, х. Засосна	2,2	до 2030	VI-Г-18-12(и)	Размеры охранных зон устанавливаются в соответствии с требованиями постановления Правительства РФ № 878
119.	Газопровод высокого давления	Строительство газопровода межпоселкового к х. Чугуновка Павловского муниципального района Воронежской области	Воронежская область, Павловский муниципальный район, Песковское сельское поселение, х. Чугуновка	1,0	до 2030	VI-Г-19-1(и)	Размеры охранных зон устанавливаются в соответствии с требованиями постановления Правительства РФ № 878

120.	Газопровод высокого давления	Строительство распределительного газопровода х. Чугуновка Павловского муниципального района Воронежской области	Воронежская область, Павловский муниципальный район, Песковское сельское поселение, х. Чугуновка	0,8	до 2030	VI-Г-19-2(и)	Размеры охранных зон устанавливаются в соответствии с требованиями постановления Правительства РФ № 878
121.	Газопровод высокого давления	Строительство газопровода межпоселкового к п. Карла Маркса Павловского муниципального района Воронежской области	Воронежская область, Павловский муниципальный район, Лосевское сельское поселение, х. Карла Маркса	4,5	до 2030	VI-Г-19-3(и)	Размеры охранных зон устанавливаются в соответствии с требованиями постановления Правительства РФ № 878
122.	Газопровод высокого давления	Строительство распределительного газопровода п. Карла Маркса Павловского муниципального района Воронежской области	Воронежская область, Павловский муниципальный район, Лосевское сельское поселение, х. Карла Маркса	0,8	до 2030	VI-Г-19-4(и)	Размеры охранных зон устанавливаются в соответствии с требованиями постановления Правительства РФ № 878
123.	Газопровод высокого давления	Строительство газораспределительных сетей с. Княжево Павловского муниципального района Воронежской области	Воронежская область, Павловский муниципальный район, Елизаветовское сельское поселение,	1,7	до 2030	VI-Г-19-5(и)	Размеры охранных зон устанавливаются в соответствии с требованиями постановления

		(включая ПИР)	с. Княжево				Правительства РФ № 878
124.	Газопровод высокого давления	Строительство газораспределительных сетей х. Тумановка Павловского муниципального района Воронежской области (включая ПИР)	Воронежская область, Павловский муниципальный район, Ливенское сельское поселение, х. Тумановка	1,9	до 2030	VI-Г-19-6(и)	Размеры охранных зон устанавливаются в соответствии с требованиями постановления Правительства РФ № 878
125.	Газопровод высокого давления	Строительство газораспределительных сетей д. Антиповка Павловского муниципального района Воронежской области (включая ПИР)	Воронежская область, Павловский муниципальный район, Песковское сельское поселение, д. Антиповка	1,6	до 2030	VI-Г-19-7(и)	Размеры охранных зон устанавливаются в соответствии с требованиями постановления Правительства РФ № 878
126.	Газопровод высокого давления	Строительство газораспределительных сетей х. Новомаксимово Павловского муниципального района Воронежской области (включая ПИР)	Воронежская область, Павловский муниципальный район, Покровское сельское поселение, х. Новомаксимово	3,4	до 2030	VI-Г-19-8(и)	Размеры охранных зон устанавливаются в соответствии с требованиями постановления Правительства РФ № 878
127.	Газопровод высокого давления	Строительство газораспределительных сетей х. Ступино Павловского	Воронежская область, Павловский муниципальный район, Покровское	3,9	до 2030	VI-Г-19-9(и)	Размеры охранных зон устанавливаются в соответствии с

		муниципального района Воронежской области (включая ПИР)	сельское поселение, х. Ступино				требованиями постановления Правительства РФ № 878
128.	Газопровод высокого давления	Строительство газораспределительных сетей с. Варваровка Павловского муниципального района Воронежской области (включая ПИР)	Воронежская область, Павловский муниципальный район, Русско-Буйловское сельское поселение, с. Варваровка	13,5	до 2030	VI-Г-19-10(и)	Размеры охранных зон устанавливаются в соответствии с требованиями постановления Правительства РФ № 878
129.	Газопровод высокого давления	Строительство газораспределительных сетей п. Богородицкое Панинского муниципального района Воронежской области (включая ПИР)	Воронежская область, Панинский муниципальный район, Дмитриевское сельское поселение, п. Богородицкое	3,1	до 2030	VI-Г-20-1(и)	Размеры охранных зон устанавливаются в соответствии с требованиями постановления Правительства РФ № 878
130.	Газопровод высокого давления	Строительство газораспределительных сетей п. Барсучье Панинского муниципального района Воронежской области (включая ПИР)	Воронежская область, Панинский муниципальный район, Краснолиманское сельское поселение, п. Барсучье	3,2	до 2030	VI-Г-20-2(и)	Размеры охранных зон устанавливаются в соответствии с требованиями постановления Правительства РФ № 878
131.	Газопровод высокого	Строительство газораспределительных	Воронежская область, Панинский	4,1	до 2030	VI-Г-20-3(и)	Размеры охранных зон

	давления	сетей п. Новоданковский Панинского муниципального района Воронежской области (включая ПИР)	муниципальный район, Краснолиманское сельское поселение, п. Новоданковский				устанавливаются в соответствии с требованиями постановления Правительства РФ № 878
132.	Газопровод высокого давления	Строительство газораспределительных сетей п. Новоепифановка Панинского муниципального района Воронежской области (включая ПИР)	Воронежская область, Панинский муниципальный район, Краснолиманское сельское поселение, п. Новоепифановка	4,3	до 2030	VI-Г-20-4(и)	Размеры охранных зон устанавливаются в соответствии с требованиями постановления Правительства РФ № 878
133.	Газопровод высокого давления	Строительство газораспределительных сетей п. Пылевка Панинского муниципального района Воронежской области (включая ПИР)	Воронежская область, Панинский муниципальный район, Краснолиманское сельское поселение, п. Пылевка	4,1	до 2030	VI-Г-20-5(и)	Размеры охранных зон устанавливаются в соответствии с требованиями постановления Правительства РФ № 878
134.	Газопровод высокого давления	Строительство газораспределительных сетей п. Агарков Панинского муниципального района Воронежской области (включая ПИР)	Воронежская область, Панинский муниципальный район, Криушанское сельское поселение, п. Агарков	1,4	до 2030	VI-Г-20-6(и)	Размеры охранных зон устанавливаются в соответствии с требованиями постановления Правительства РФ № 878

135.	Газопровод высокого давления	Строительство газораспределительных сетей п. Нащёкинские Выселки Панинского муниципального района Воронежской области (включая ПИР)	Воронежская область, Панинский муниципальный район, Криушанское сельское поселение, п. Нащёкинские Выселки	1,4	до 2030	VI-Г-20-7(и)	Размеры охранных зон устанавливаются в соответствии с требованиями постановления Правительства РФ № 878
136.	Газопровод высокого давления	Строительство газораспределительных сетей п. 3-го отделения племсовхоза «Победа Октября» Панинского муниципального района Воронежской области (включая ПИР)	Воронежская область, Панинский муниципальный район, Криушанское сельское поселение, п. 3-го отделения племсовхоза «Победа Октября»	1,8	до 2030	VI-Г-20-8(и)	Размеры охранных зон устанавливаются в соответствии с требованиями постановления Правительства РФ № 878
137.	Газопровод высокого давления	Строительство газораспределительных сетей п. Малый Мартын Панинского муниципального района Воронежской области (включая ПИР)	Воронежская область, Панинский муниципальный район, Криушанское сельское поселение, п. Малый Мартын	3,8	до 2030	VI-Г-20-9(и)	Размеры охранных зон устанавливаются в соответствии с требованиями постановления Правительства РФ № 878
138.	Газопровод высокого давления	Строительство газораспределительных сетей п. Малые Ясырки Панинского муниципального района Воронежской области	Воронежская область, Панинский муниципальный район, Росташевское сельское поселение, п. Малые Ясырки	4,3	до 2030	VI-Г-20-10(и)	Размеры охранных зон устанавливаются в соответствии с требованиями постановления

		(включая ПИР)					Правительства РФ № 878
139.	Газопровод высокого давления	Строительство газораспределительных сетей п. Чибизовка Поворинского муниципального района Воронежской области (включая ПИР)	Воронежская область, Поворинский муниципальный район, Рождественское сельское поселение, п. Чибизовка	0,1	до 2030	VI-Г-22-1(и)	Размеры охранных зон устанавливаются в соответствии с требованиями постановления Правительства РФ № 878
140.	Газопровод высокого давления	Строительство газораспределительных сетей х. Морозовка Подгоренского муниципального района Воронежской области (включая ПИР)	Воронежская область, Подгоренский муниципальный район, Белогорьевское сельское поселение, х. Морозовка	2,0	до 2030	VI-Г-23-1(и)	Размеры охранных зон устанавливаются в соответствии с требованиями постановления Правительства РФ № 878
141.	Газопровод высокого давления	Строительство газораспределительных сетей с. Басовка Подгоренского муниципального района Воронежской области (включая ПИР)	Воронежская область, Подгоренский муниципальный район, Витебское сельское поселение, с. Басовка	3,0	до 2030	VI-Г-23-2(и)	Размеры охранных зон устанавливаются в соответствии с требованиями постановления Правительства РФ № 878
142.	Газопровод высокого давления	Строительство газораспределительных сетей х. Киров Подгоренского	Воронежская область, Подгоренский муниципальный район, Семейское	5,8	до 2030	VI-Г-23-3(и)	Размеры охранных зон устанавливаются в соответствии с

		муниципального района Воронежской области (включая ПИР)	сельское поселение, х. Киров				требованиями постановления Правительства РФ № 878
143.	Газопровод высокого давления	Строительство газораспределительных сетей х. Красный Пахарь Подгоренского муниципального района Воронежской области (включая ПИР)	Воронежская область, Подгоренский муниципальный район, Семейское сельское поселение, х. Красный Пахарь	2,0	до 2030	VI-Г-23-4(и)	Размеры охранных зон устанавливаются в соответствии с требованиями постановления Правительства РФ № 878
144.	Газопровод высокого давления	Строительство газораспределительных сетей х. Студенок Подгоренского муниципального района Воронежской области (включая ПИР)	Воронежская область, Подгоренский муниципальный район, Юдинское сельское поселение, х. Студенок	3,0	до 2030	VI-Г-23-5(и)	Размеры охранных зон устанавливаются в соответствии с требованиями постановления Правительства РФ № 878
145.	Газопровод среднего и низкого давления	Строительство газопровода среднего и низкого давления ул. Нагорная в с. Лопатки Рамонского муниципального района Воронежской области	Воронежская область, Рамонский муниципальный район, Берёзовское сельское поселение, с. Лопатки	3,4	до 2024	VI-Г-24-1(и)	Размеры охранных зон устанавливаются в соответствии с требованиями постановления Правительства РФ № 878
146.	Газопровод высокого	Строительство газопровода	Воронежская область, Рамонский	2,8	до 2030	VI-Г-24-2(и)	Размеры охранных зон

	давления	межпоселкового к с. Каверье Рамонского муниципального района Воронежской области	муниципальный район, Большеверейское сельское поселение, с. Каверье				устанавливаются в соответствии с требованиями постановления Правительства РФ № 878
147.	Газопровод высокого давления	Строительство распределительного газопровода с. Каверье Рамонского муниципального района Воронежской области	Воронежская область, Рамонский муниципальный район, Большеверейское сельское поселение, с. Каверье	3,6	до 2030	VI-Г-24-3(и)	Размеры охранных зон устанавливаются в соответствии с требованиями постановления Правительства РФ № 878
148.	Газопровод высокого давления	Строительство газопровода межпоселкового к п. Архангельское Рамонского муниципального района Воронежской области	Воронежская область, Рамонский муниципальный район, Большеверейское сельское поселение, п. Архангельское	0,5	до 2030	VI-Г-24-4(и)	Размеры охранных зон устанавливаются в соответствии с требованиями постановления Правительства РФ № 878
149.	Газопровод высокого давления	Строительство распределительного газопровода п. Архангельское Рамонского муниципального района Воронежской области	Воронежская область, Рамонский муниципальный район, Большеверейское сельское поселение, п. Архангельское	1,6	до 2030	VI-Г-24-5(и)	Размеры охранных зон устанавливаются в соответствии с требованиями постановления Правительства РФ № 878

150.	Газопровод высокого давления	Строительство газораспределительной сети микрорайона «Благодатный» по адресу: Воронежская область, Рамонский муниципальный район, с. Ямное, ул. Лени Голикова, ул. Майора Сорокина, ул. Тимирязева, ул. Багратиона, ул. Графа Орлова, ул. Рядового Овчаренко, ул. Архитектора Замятина, ул. Адмирала Головина, ул. Летчика Колесниченко, ул. Генерала Румянцева, ул. Генерала Шереметьева, ул. Генерала Раевского, ул. Адмирала Корнилова, ул. Адмирала Лазарева, ул. Маршала Рокоссовского, ул. Макарова, ул. Маршала Говорова, ул. Маршала Конева,	Воронежская область, Рамонский муниципальный район, Яменское сельское поселение, с. Ямное	9,6	до 2024	VI-Г-24-6(и)	Размеры охранных зон устанавливаются в соответствии с требованиями постановления Правительства РФ № 878

		ул. Рядового Ермушкина, ул. Маршала Мерецкого, ул. Маршала Тимошенко, ул. Маршала Чуйкова, ул. Генерала Берзарина, ул. Адмирала Кузнецова, ул. Маршала Еременко, ул. Генерала Карбышева, ул. Генерала Корнилова, ул. Генерала Романова, ул. Генерала Болдина, ул. Генерала Ершакова, ул. Генерала Родимцева, ул. Генерала Панфилова (включая ПИР)					
151.	Газопровод высокого давления	Строительство газораспределительной сети коттеджного поселка «Эко парк» по адресу: Воронежская область, Рамонский муниципальный район, с. Ямное, ул. Победы, ул. Баррикадная, ул. Колосова, ул. Вербная, ул. Трудовая,	Воронежская область, Рамонский муниципальный район, Яменское сельское поселение, с. Ямное	10,5	до 2024	VI-Г-24-7(и)	Размеры охранных зон устанавливаются в соответствии с требованиями постановления Правительства РФ № 878

		ул. Аграрная, ул. Куйбышева, ул. Проселочная (включая ПИР)					
152.	Газопровод высокого давления	Строительство газораспределительной сети микрорайона «Лесная дача» по адресу: Воронежская область, Рамонский муниципальный район, д. Медовка, ул. Генерала Дюмина, ул. Летчика Филипова, ул. Майора Пономарева, пер. Майора Сергеева, пер. Генерала Суровикина, пер. Сержанта Белодедова, пер. Летчика Трегубенкова, пер. Майора Сергеева, пер. Адмирала Рачука, пер. Майора Ключникова, пер. Полковника Махотина, ЗАО «Промкор», квартал 36,600 м южнее	Воронежская область, Рамонский муниципальный район, Новоживотинное сельское поселение, д. Медовка	15,4	до 2024	VI-Г-24-8(и)	Размеры охранных зон устанавливаются в соответствии с требованиями постановления Правительства РФ № 878

		д. Медовка (включая ПИР)					
153.	Газопровод высокого давления	Строительство газораспределительной сети коттеджного поселка «Сосновый бор» по адресу: Воронежская область, Рамонский район, с. Ямное, ул. Парковая, ул. Веневитинова, ул. Нижняя, ул. Героев, ул. Тихая, ул. Мосина, ул. Казачья, ул. Механическая (включая ПИР)	Воронежская область, Рамонский муниципальный район, Яменское сельское поселение, с. Ямное	6,4	до 2024	VI-Г-24-9(и)	Размеры охранных зон устанавливаются в соответствии с требованиями постановления Правительства РФ № 878
154.	Газопровод высокого давления	Строительство газораспределительной сети коттеджного поселка «Сосновый бор II» по адресу: Воронежская область, Рамонский район, с. Ямное, пер. Атамана Платова, пер. Суворова (включая ПИР)	Воронежская область, Рамонский муниципальный район, Яменское сельское поселение, с. Ямное	7,0	до 2024	VI-Г-24-10(и)	Размеры охранных зон устанавливаются в соответствии с требованиями постановления Правительства РФ № 878
155.	Газопровод высокого давления	Строительство газораспределительной сети коттеджного поселка «Батухтин» по	Воронежская область, Рамонский муниципальный район, Яменское	1,5	до 2024	VI-Г-24-11(и)	Размеры охранных зон устанавливаются в соответствии с

		адресу: Воронежская область, Рамонский район, с. Ямное, ул. Батухтина, ул. Маршака, ул. Бунина, ул. Крамского (включая ПИР)	сельское поселение, с. Ямное				требованиями постановления Правительства РФ № 878
156.	Газопровод высокого давления	Строительство газораспределительной сети микрорайона «СРК ДОН» по адресу: Воронежская область, Рамонский район, с. Ямное, ул. Генерала Вельяминова, ул. Атамана Белова, ул. Генерала Круковского, ул. Генерала Бакланова, ул. Бригадира Головатова, ул. Атамана Чепега, ул. Муравьева-Амурского, ул. Атамана Власова (включая ПИР)	Воронежская область, Рамонский муниципальный район, Яменское сельское поселение, с. Ямное	2,8	до 2024	VI-Г-24-12(и)	Размеры охранных зон устанавливаются в соответствии с требованиями постановления Правительства РФ № 878
157.	Газопровод высокого давления	Строительство газораспределительных сетей п. Пчельное Рамонского муниципального района	Воронежская область, Рамонский муниципальный район, Большеверейское	0,6	до 2030	VI-Г-24-13(и)	Размеры охранных зон устанавливаются в соответствии с требованиями

		Воронежской области (включая ПИР)	сельское поселение, п. Пчельное				постановления Правительства РФ № 878
158.	Газопровод высокого давления	Строительство газораспределительных сетей д. Емань Рамонского муниципального района Воронежской области (включая ПИР)	Воронежская область, Рамонский муниципальный район, Комсомольское сельское поселение, д. Емань	0,3	до 2030	VI-Г-24-14(и)	Размеры охранных зон устанавливаются в соответствии с требованиями постановления Правительства РФ № 878
159.	Газопровод высокого давления	Строительство газораспределительных сетей х. Крестьянский Репьёвского муниципального района Воронежской области (включая ПИР)	Воронежская область, Репьёвский муниципальный район, Бутырское сельское поселение, х. Крестьянский	1,8	до 2024	VI-Г-25-1(и)	Размеры охранных зон устанавливаются в соответствии с требованиями постановления Правительства РФ № 878
160.	Газопровод высокого давления	Строительство газораспределительных сетей х. Екатериновка Репьёвского муниципального района Воронежской области (включая ПИР)	Воронежская область, Репьёвский муниципальный район, Бутырское сельское поселение, х. Екатериновка	0,3	до 2030	VI-Г-25-2(и)	Размеры охранных зон устанавливаются в соответствии с требованиями постановления Правительства РФ № 878
161.	Газопровод высокого давления	Строительство газораспределительных сетей х. Заросльй	Воронежская область, Репьёвский муниципальный	0,2	до 2030	VI-Г-25-3(и)	Размеры охранных зон устанавливаются в

		Репьёвского муниципального района Воронежской области (включая ПИР)	район, Бутырское сельское поселение, х. Заросльй				соответствии с требованиями постановления Правительства РФ № 878
162.	Газораспредели-тельная станция	Реконструкция ГРС Россошь	Воронежская область, Россошанский муниципальный район, городское поселение - город Россошь, г. Россошь, Евстратовское сельское поселение, Новопостояловское сельское поселение	Проектный объем транспортировки газа - 2,1 млрд. куб. метров в год; производительность ГРС - 320 тыс. куб. метров в час	до 2024	VI-Г-26-1(и)	Размеры охранных зон объектов магистральных газопроводов устанавливаются в соответствии с требованиями постановления Правительства РФ № 1083
163.	Газопровод высокого давления	Строительство газораспределительных сетей х. Перещепное Россошанского муниципального района Воронежской области (включая ПИР)	Воронежская область, Россошанский муниципальный район, Копёнкинское сельское поселение, х. Перещепное	2,8	до 2030	VI-Г-26-2(и)	Размеры охранных зон устанавливаются в соответствии с требованиями постановления Правительства РФ № 878
164.	Газопровод высокого давления	Строительство газораспределительных сетей х. Новая Мельница Россошанского муниципального района	Воронежская область, Россошанский муниципальный район, Новокалитвенское сельское поселение,	0,5	до 2030	VI-Г-26-3(и)	Размеры охранных зон устанавливаются в соответствии с требованиями постановления

		Воронежской области (включая ПИР)	х. Новая Мельница				Правительства РФ № 878
165.	Газопровод высокого давления	Строительство газораспределительных сетей х. Бабки Россошанского муниципального района Воронежской области (включая ПИР)	Воронежская область, Россошанский муниципальный район, Алейниковское сельское поселение, х. Бабки	0,4	до 2030	VI-Г-26-4(и)	Размеры охранных зон устанавливаются в соответствии с требованиями постановления Правительства РФ № 878
166.	Газопровод высокого давления	Строительство газораспределительных сетей х. Атамановка Россошанского муниципального района Воронежской области (включая ПИР)	Воронежская область, Россошанский муниципальный район, Криничанское сельское поселение, х. Атамановка	4,9	до 2030	VI-Г-26-5(и)	Размеры охранных зон устанавливаются в соответствии с требованиями постановления Правительства РФ № 878
167.	Газопровод высокого давления	Строительство газораспределительных сетей х. Комарово Россошанского муниципального района Воронежской области (включая ПИР)	Воронежская область, Россошанский муниципальный район, Поповское сельское поселение, х. Комарово	5,0	до 2030	VI-Г-26-6(и)	Размеры охранных зон устанавливаются в соответствии с требованиями постановления Правительства РФ № 878
168.	Газопровод высокого давления	Строительство газораспределительных сетей для новой жилой застройки в с. Терновое	Воронежская область, Семилукский муниципальный район, Губарёвское	5,0	до 2024	VI-Г-27-1(и)	Размеры охранных зон устанавливаются в соответствии с

		Семилукского муниципального района Воронежской области	сельское поселение, с. Терновое				требованиями постановления Правительства РФ № 878
169.	Газопровод высокого давления	Строительство газопровода межпоселкового к х. Красный Семилукского муниципального района Воронежской области	Воронежская область, Семилукский муниципальный район, Медвеженское сельское поселение, х. Красный	1,9	до 2030	VI-Г-27-2(и)	Размеры охранных зон устанавливаются в соответствии с требованиями постановления Правительства РФ № 878
170.	Газопровод высокого давления	Строительство распределительного газопровода х. Красный Семилукского муниципального района Воронежской области	Воронежская область, Семилукский муниципальный район, Медвеженское сельское поселение, х. Красный	0,8	до 2030	VI-Г-27-3(и)	Размеры охранных зон устанавливаются в соответствии с требованиями постановления Правительства РФ № 878
171.	Газопровод высокого давления	Строительство межпоселкового газопровода к х. Быстрик Семилукского муниципального района Воронежской области (включая ПИР)	Воронежская область, Семилукский муниципальный район, Землянское сельское поселение, х. Быстрик	0,2	до 2030	VI-Г-27-4(и)	Размеры охранных зон устанавливаются в соответствии с требованиями постановления Правительства РФ № 878
172.	Газопровод	Строительство сетей газораспределения в	Воронежская область, Семилукский	0,2	до 2030	VI-Г-27-5(и)	Размеры

	высокого давления	х. Быстрик Семилукского муниципального района Воронежской области	муниципальный район, Землянское сельское поселение, х. Быстрик				охранных зон устанавливаются в соответствии с требованиями постановления Правительства РФ № 878
173.	Газопровод высокого давления	Строительство газораспределительных сетей с. Русско-Гвоздёвские Выселки Семилукского муниципального района Воронежской области (включая ПИР)	Воронежская область, Семилукский муниципальный район, Медвеженское сельское поселение, с. Русско-Гвоздёвские Выселки	1,0	до 2030	VI-Г-27-6(и)	Размеры охранных зон устанавливаются в соответствии с требованиями постановления Правительства РФ № 878
174.	Газопровод высокого давления	Строительство газораспределительных сетей х. Головище Семилукского муниципального района Воронежской области (включая ПИР)	Воронежская область, Семилукский муниципальный район, Землянское сельское поселение, х. Головище	1,3	до 2030	VI-Г-27-7(и)	Размеры охранных зон устанавливаются в соответствии с требованиями постановления Правительства РФ № 878
175.	Газопровод высокого давления	Строительство газораспределительных сетей х. Зацепное Семилукского муниципального района Воронежской области (включая ПИР)	Воронежская область, Семилукский муниципальный район, Землянское сельское поселение, х. Зацепное	2,4	до 2030	VI-Г-27-8(и)	Размеры охранных зон устанавливаются в соответствии с требованиями постановления Правительства РФ

							№ 878
176.	Газопровод высокого давления	Строительство газораспределительных сетей с. Долгое Семилукского муниципального района Воронежской области (включая ПИР)	Воронежская область, Семилукский муниципальный район, Землянское сельское поселение, с. Долгое	0,5	до 2030	VI-Г-27-9(и)	Размеры охранных зон устанавливаются в соответствии с требованиями постановления Правительства РФ № 878
177.	Газопровод высокого давления	Строительство газораспределительных сетей х. Севостьяновка Семилукского муниципального района Воронежской области (включая ПИР)	Воронежская область, Семилукский муниципальный район, Лосевское сельское поселение, х. Севостьяновка	1,0	до 2030	VI-Г-27-10(и)	Размеры охранных зон устанавливаются в соответствии с требованиями постановления Правительства РФ № 878
178.	Газопровод высокого давления	Строительство газораспределительных сетей в х. Каменка Семилукского муниципального района Воронежской области	Воронежская область, Семилукский муниципальный район, Староведугская сельское поселение, х. Каменка	10,2	до 2024	VI-Г-27-11(и)	Размеры охранных зон устанавливаются в соответствии с требованиями постановления Правительства РФ № 878
179.	Газопровод высокого давления	Строительство газораспределительных сетей по ул. Садовая и ул. Полевая в с. Кондрашовка	Воронежская область, Семилукский муниципальный район, Стадницкое сельское поселение,	1,8	до 2024	VI-Г-27-12(и)	Размеры охранных зон устанавливаются в соответствии с требованиями

		Семилукского муниципального района Воронежской области	с. Кондрашовка				постановления Правительства РФ № 878
180.	Газопровод высокого давления	Строительство газораспределительных сетей по ул. Борисовка в с. Старая Ведуга Семилукского муниципального района Воронежской области	Воронежская область, Семилукский муниципальный район, Староведугское сельское поселение, с. Старая Ведуга	1,3	до 2024	VI-Г-27-13(и)	Размеры охранных зон устанавливаются в соответствии с требованиями постановления Правительства РФ № 878
181.	Газопровод высокого давления	Строительство межпоселкового газопровода высокого давления к п. Нижняя Ведуга Таловского муниципального района Воронежской области	Воронежская область, Таловский муниципальный район, Александровское сельское поселение, п. Нижняя Ведуга	3,5	до 2024	VI-Г-28-1(и)	Размеры охранных зон устанавливаются в соответствии с требованиями постановления Правительства РФ № 878
182.	Газопровод высокого давления	Строительство газопровода межпоселкового к п. Манидинский Таловского муниципального района Воронежской области	Воронежская область, Таловский муниципальный район, Александровское сельское поселение, п. Манидинский	1,5	до 2030	VI-Г-28-2(и)	Размеры охранных зон устанавливаются в соответствии с требованиями постановления Правительства РФ № 878
183.	Газопровод высокого давления	Строительство распределительного газопровода	Воронежская область, Таловский муниципальный	0,8	до 2030	VI-Г-28-3(и)	Размеры охранных зон устанавливаются в

		п. Манидинский Таловского муниципального района Воронежской области	район, Александровское сельское поселение, п. Манидинский				соответствии с требованиями постановления Правительства РФ № 878
184.	Газопровод высокого давления	Строительство межпоселкового газопровода к п. Еланка Таловского муниципального района Воронежской области	Воронежская область, Таловский муниципальный район, Абрамовское сельское поселение, п. Еланка	3,9	до 2030	VI-Г-28-4(и)	Размеры охранных зон устанавливаются в соответствии с требованиями постановления Правительства РФ № 878
185.	Газопровод высокого давления	Строительство распределительного газопровода п. Еланка Таловского муниципального района Воронежской области	Воронежская область, Таловский муниципальный район, Абрамовское сельское поселение, п. Еланка	0,8	до 2030	VI-Г-28-5(и)	Размеры охранных зон устанавливаются в соответствии с требованиями постановления Правительства РФ № 878
186.	Газопровод высокого давления	Строительство газораспределительных сетей п. Нехворощанка Таловского муниципального района Воронежской области (включая ПИР)	Воронежская область, Таловский муниципальный район, Шанинское сельское поселение, п. Нехворощанка	4,2	до 2030	VI-Г-28-6(и)	Размеры охранных зон устанавливаются в соответствии с требованиями постановления Правительства РФ № 878
187.	Газопровод	Строительство	Воронежская область,	1,7	до 2030	VI-Г-28-7(и)	Размеры

	высокого давления	газораспределительных сетей х. Сергиевский Таловского муниципального района Воронежской области (включая ПИР)	Таловский муниципальный район, Александровское сельское поселение, х. Сергиевский				охранных зон устанавливаются в соответствии с требованиями постановления Правительства РФ № 878
188.	Газопровод высокого давления	Строительство сетей газораспределения по ул. Свободы в рп Хохольский Хохольского муниципального района Воронежской области	Воронежская область, Хохольский муниципальный район, Хохольское городское поселение, рп Хохольский	1,4	до 2024	VI-Г-30-1(и)	Размеры охранных зон устанавливаются в соответствии с требованиями постановления Правительства РФ № 878
189.	Газопровод высокого давления	Строительство газопровода межпоселкового к с. Верхненикольское Хохольского муниципального района Воронежской области	Воронежская область, Хохольский муниципальный район, Хохольское городское поселение, с. Верхненикольское	4,4	до 2030	VI-Г-30-2(и)	Размеры охранных зон устанавливаются в соответствии с требованиями постановления Правительства РФ № 878
190.	Газопровод высокого давления	Строительство распределительного газопровода с. Верхненикольское Хохольского муниципального района Воронежской области	Воронежская область, Хохольский муниципальный район, Хохольское городское поселение, с. Верхненикольское	4,0	до 2030	VI-Г-30-3(и)	Размеры охранных зон устанавливаются в соответствии с требованиями постановления Правительства РФ

							№ 878
191.	Газопровод высокого давления	Строительство газораспределительных сетей х. Россошка Хохольского муниципального района Воронежской области (включая ПИР)	Воронежская область, Хохольский муниципальный район, Костёнское сельское поселение, х. Россошка	7,0	до 2030	VI-Г-30-4(и)	Размеры охранных зон устанавливаются в соответствии с требованиями постановления Правительства РФ № 878
192.	Газопровод высокого давления	Строительство газораспределительных сетей с. Еманча 2-я Хохольского муниципального района Воронежской области (включая ПИР)	Воронежская область, Хохольский муниципальный район, Кочетовское сельское поселение, с. Еманча 2-я	7,5	до 2030	VI-Г-30-5(и)	Размеры охранных зон устанавливаются в соответствии с требованиями постановления Правительства РФ № 878
193.	Газопровод высокого давления	Строительство газораспределительных сетей х. Албовский Хохольского муниципального района Воронежской области (включая ПИР)	Воронежская область, Хохольский муниципальный район, Староникольское сельское поселение, х. Албовский	4,8	до 2030	VI-Г-30-6(и)	Размеры охранных зон устанавливаются в соответствии с требованиями постановления Правительства РФ № 878
194.	Газопровод высокого давления	Строительство газораспределительных сетей п. Голевка Эртильского муниципального района	Воронежская область, Эртильский муниципальный район, Ячейское сельское поселение,	2,3	до 2030	VI-Г-31-1(и)	Размеры охранных зон устанавливаются в соответствии с требованиями

		Воронежской области (включая ПИР)	п. Голевка				постановления Правительства РФ № 878
195.	Газопровод высокого давления	Строительство газораспределительных сетей п. Студёновка Эртильского муниципального района Воронежской области (включая ПИР)	Воронежская область, Эртильский муниципальный район, Ячейское сельское поселение, п. Студёновка	1,8	до 2030	VI-Г-31-2(и)	Размеры охранных зон устанавливаются в соответствии с требованиями постановления Правительства РФ № 878
196.	Газопровод высокого давления	Строительство газораспределительных сетей п. Морозовка Эртильского муниципального района Воронежской области (включая ПИР)	Воронежская область, Эртильский муниципальный район, Морозовское сельское поселение, п. Морозовка	2,0	до 2030	VI-Г-31-3(и)	Размеры охранных зон устанавливаются в соответствии с требованиями постановления Правительства РФ № 878
197.	Газопровод высокого давления	Сети газораспределения по ул. Шехерева в городском округе город Воронеж	Воронежская область, городской округ город Воронеж, г. Воронеж, ул. Шехерева	1,5	до 2024	VI-Г-32-1(и)	Размеры охранных зон устанавливаются в соответствии с требованиями постановления Правительства РФ № 878
198.	Газопровод высокого давления	Строительство сетей газораспределения для нужд жилого	Воронежская область, городской округ город Воронеж,	1,3	до 2024	VI-Г-32-2(и)	Размеры охранных зон устанавливаются в

		микрорайона и социальных объектов (школа на 1500 мест, детский сад на 280 мест), расположенных в городском округе город Воронеж, ул. Остужева, 52 п	г. Воронеж, ул. Остужева				соответствии с требованиями постановления Правительства РФ № 878
199.	Газораспредели-тельная станция	Реконструкция ГРС Воронеж-2А	Воронежская область, городской округ город Воронеж, г. Воронеж	Проектный среднегодовой объем транспортировки газа - 1541 млн куб. м	до 2030	VI-Г-32-3(и)	Размеры охранных зон объектов магистральных газопроводов устанавливаются в соответствии с требованиями постановления Правительства РФ № 1083
200.	Газопровод высокого давления	Строительство газопровода 76А № 101-у ул. Софьи Перовской (от тепловых сетей до ул. Декабристов) инв. № 01.00.0.0000061094	Воронежская область, городской округ город Воронеж, г. Воронеж	0,4	до 2024	VI-Г-32-5(и)	Размеры охранных зон устанавливаются в соответствии с требованиями постановления Правительства РФ № 878
201.	Газопровод высокого давления	Строительство газопровода 12А № 255-у ул. 20 лет Октября до ГЭС-1	Воронежская область, городской округ город Воронеж, г. Воронеж	0,2	до 2024	VI-Г-32-6(и)	Размеры охранных зон устанавливаются в соответствии с

		г. Воронеж, инв. № 01.00.0.0000059186					требованиями постановления Правительства РФ № 878
202.	Газопровод высокого давления	Строительство газопровода 79А № 102-у ул. Софьи Перовской, г. Воронеж, инв. № 01.00.0.0000061097	Воронежская область, городской округ город Воронеж, г. Воронеж	1,0	до 2024	VI-Г-32-7(и)	Размеры охранных зон устанавливаются в соответствии с требованиями постановления Правительства РФ № 878
203.	Газопровод высокого давления	Строительство газораспределительных сетей от ул. Острогожская до малоэтажной жилой застройки, ограниченной улицами: бульвар Воинской Славы, Генерала Халютина, Генерала Платонова, Братьев Чертковых, Братьев Петровых, Генерала Раевского, Генерала Шатилова в городском округе город Воронеж	Воронежская область, городской округ город Воронеж, г. Воронеж	4,3	до 2024	VI-Г-32-8(и)	Размеры охранных зон устанавливаются в соответствии с требованиями постановления Правительства РФ № 878
204.	Газопровод высокого	Строительство газораспределительных	Воронежская область, Борисоглебский	7,7	до 2030	VI-Г-33-1(и)	Размеры охранных зон

	давления	сетей п. Ивановка Борисоглебского городского округа Воронежской области (включая ПИР)	городской округ, п. Ивановка				устанавливаются в соответствии с требованиями постановления Правительства РФ № 878
205.	Газопровод высокого давления	Строительство газораспределительных сетей п. Подстёпки Борисоглебского городского округа Воронежской области (включая ПИР)	Воронежская область, Борисоглебский городской округ, п. Подстёпки	4,5	до 2030	VI-Г-33-2(и)	Размеры охранных зон устанавливаются в соответствии с требованиями постановления Правительства РФ № 878

Планируемое размещение объектов газоснабжения приведено на карте: «Карта планируемого размещения объектов регионального значения в области энергетики (в части газоснабжения)», М 1:200000.

6.2. Планируемые к размещению или реконструкции объекты регионального значения в области энергетики (в части электроснабжения) (VI -Э)

№ п/п	Назначение объекта	Наименование объекта	Местоположение планируемого объекта	Краткая характеристика объекта	Срок реализации	№ на карте	Характеристика ЗОУИТ
1	2	3	4	5	6	7	8

1.	Трансформаторная подстанция	Строительство ПС 110 кВ Парковая с двумя трансформаторами 110/10 кВ мощностью 63 МВА каждый	Воронежская область, Новоусманский муниципальный район, Никольское сельское поселение	Мощность – 2х63 МВА	до 2024	VI-Э-15-1	Охранная зона устанавливается в соответствии с требованиями постановления Правительства Российской Федерации от 24.02.2009 № 160 «О порядке установления охранных зон объектов электросетевого хозяйства и особых условий использования земельных участков, расположенных в границах таких зон» (далее – постановление Правительства РФ № 160)
2.	Трансформаторная подстанция	Строительство ПС 110 кВ Задонская с двумя трансформаторами	Воронежская область, Рамонский муниципальный район, Айдаровское	Мощность – 2х25 МВА	до 2024	VI -Э-24-1	Охранная зона устанавливается в соответствии с требованиями

		110/35/10 кВ мощностью 25 МВА каждый	сельское поселение				постановления Правительства РФ № 160
3.	Линия электропередач	Строительство отпаек от ВЛ 110 кВ Краснолесное – Рамонь-2 № 47 с отпайкой на ПС Ступино и ВЛ 110 кВ Краснолесное – Рамонь-2 № 48 с отпайкой на ПС Ступино до ПС 110 кВ Задонская ориентировочной протяженностью 14,174 км каждая	Воронежская область, Рамонский муниципальный район, Берёзовское сельское поселение	Протяженность – 2х14,174 км	до 2024	VI -Э-24-2	Охранная зона устанавливается в соответствии с требованиями постановления Правительства РФ № 160
4.	Трансформаторная подстанция	Строительство ПС 110 кВ Задонская (2*25 МВА) со строительством отпаек 2х14,174 км от ВЛ-110-47,48, строительство ЛЭП 35 кВ 2х1,7 км. Основание для строительства – превышение в 2019-2022 гг. номинальной	Воронежская область, Рамонский муниципальный район, Айдаровское сельское поселение	Мощность – 2х25 МВА; протяженность – 2х1,7 км	до 2024	VI -Э-24-3	Охранная зона устанавливается в соответствии с требованиями постановления Правительства РФ № 160

		мощности силовых трансформаторов на ПС 110 кВ Рамонь-2, ПС 35 кВ Новоживотинное. Недопустимые токовые загрузки в нормальной схеме ВЛ-35-36, ВЛ-35-89					
5.	Трансформаторная подстанция	Строительство ПС 35 кВ Емань (2*6,3 МВА) со строительством ЛЭП 35 кВ 2х10 км для ООО «Ямань Резорт»	Воронежская область, Рамонский муниципальный район, Комсомольское сельское поселение	Мощность – 2х6,3 МВА	до 2024	VI -Э-24-4	Охранная зона устанавливается в соответствии с требованиями постановления Правительства РФ № 160
6.	Трансформаторная подстанция	Строительство ПС 110 кВ Отечество с двумя трансформаторами 110/10 кВ мощностью 40 МВА каждый	Воронежская область, Семилукский муниципальный район, Латненское городское поселение	Мощность – 2х40 МВА	до 2024	VI -Э-27-1	Охранная зона устанавливается в соответствии с требованиями постановления Правительства РФ № 160
7.	Линия электропередач	Строительство КВЛ 110 кВ Латная – Отечество ориентировочной	Воронежская область, Семилукский муниципальный	Протяженность – 0,5 км	до 2024	VI -Э-27-2	Охранная зона устанавливается в соответствии с требованиями

		протяженностью 0,5 км	район, Латненское городское поселение				постановления Правительства РФ № 160
8.	Трансформаторная подстанция	Реконструкция ПС 35 кВ № 4 с заменой силовых трансформаторов Т-1, Т-2, оборудования ОРУ-35 кВ, РУ-6 кВ (установка трансформаторов 2*10 МВА)	Воронежская область, Семилукский муниципальный район, городское поселение – город Семилуки, г. Семилуки, ул. 25 лет Октября	Мощность – 2х10 МВА	до 2030	VI -Э-27-3	Охранная зона устанавливается в соответствии с требованиями постановления Правительства РФ № 160
9.	Линия электропередач, трансформаторная подстанция	Трансформаторная подстанция 110/10 кВ ПС «Парковая» с электрическими сетями в индустриальном парке «Масловский» (включая ПИР)	Воронежская область, городской округ город Воронеж, Новоусманский муниципальный район, Никольское сельское поселение	Протяженность – 4,999 км, в том числе: КЛ 110 кВ – 1,82 км; ВЛ 110 кВ – 3,179 км; Напряжение – 110/10 кВ	до 2024	VI-Э-32-1; VI-Э-15-2	Охранная зона устанавливается в соответствии с требованиями постановления Правительства РФ № 160
10.	Линия электропередач	Строительство КВЛ 110 кВ Южная – Парковая № 1, 2 (новый участок ВЛ от ПС 110 кВ Индустриальная до ПС 110 кВ Парковая	Воронежская область, городской округ город Воронеж, Новоусманский муниципальный	Протяженность – 2×3,1 км; 2×1,8 км	до 2024	VI-Э-32-2; VI-Э-15-3	Охранная зона устанавливается в соответствии с требованиями постановления Правительства РФ № 160

		ориентировочной протяженностью 3,1 км, новый участок КВЛ от ПС 220 кВ Южная до отпайки на ПС 110 кВ Индустриальная ориентировочной протяженностью 1,8 км)	район, Никольское сельское поселение				
11.	Трансформаторная подстанция	Реконструкция ПС 110 кВ № 16 Юго-Западная с заменой трех трансформаторов 2х31,5+1х40 МВА на два трансформатора 2х63 МВА	Воронежская область, городской округ город Воронеж, г. Воронеж, ул. Летчика Колесниченко	Мощность – замена трех трансформаторов 2х31,5+40 МВА на два трансформатора 2х63 МВА	до 2030	VI -Э-32-3	Охранная зона устанавливается в соответствии с требованиями постановления Правительства РФ № 160

Местоположение планируемых к реконструкции и строительству объектов электроснабжения приведены на карте: «Карта планируемого размещения объектов регионального значения в области энергетики (в части электроснабжения)», М 1:200000.

7. Планируемые к размещению или реконструкции объекты регионального значения в иных областях (VII)

7.1. Планируемые к размещению или реконструкции объекты регионального значения в области культуры (VII-К)

№ п/п	Назначение объекта	Наименование объекта	Местоположение планируемого объекта	Краткая характеристика объекта	Срок выполнения	№ на карте	Характеристика ЗОУИТ
1	2	3	4	5	6	7	8
1.	Музей, музей-филиал, территориально обособленный экспозиционный отдел музея	Строительство музея «Дом Маршака» в г. Острогожск Острогожского муниципального района Воронежской области (включая ПИР)	Воронежская область, Острогожский муниципальный район, городское поселение – город Острогожск, г. Острогожск	Площадь ЗУ – 2396 кв. м, площадь ОКС – 379,6 кв. м	до 2030	VII-К-18-1	Установление ЗОУИТ не требуется
2.	Музей, музей-филиал, территориально обособленный экспозиционный отдел музея	Реконструкция здания ГБУК ВО «Государственный археологический музей-заповедник «Костенки» (включая ПИР)	Воронежская область, Хохольский муниципальный район, Костёнское сельское поселение, с. Костёнки	Площадь ЗУ – 1816000 кв. м, площадь ОКС – 750 кв. м	до 2030	VII-К-30-1	Установление ЗОУИТ не требуется
3.	Иной объект культурно-просветительного назначения	Реконструкция объекта незавершенного строительства (пристройка к учебному корпусу): г. Воронеж, ул. Большая Стрелецкая, д. 20 (включая ПИР)	Воронежская область, городской округ город Воронеж, г. Воронеж, ул. Большая Стрелецкая, д. 20	Площадь ЗУ – 7352 кв. м, высотность – 10,66 м, площадь застройки – 1627,7 кв. м	до 2030	VII-К-32-1	Установление ЗОУИТ не требуется

4.	Театр	Здание ГБУК ВО «Воронежский государственный театр оперы и балета» (включая ПИР)	Воронежская область, городской округ город Воронеж, г. Воронеж	Площадь ЗУ – 1295 кв. м	до 2030	VII-К-32-2	Установление ЗОУИТ не требуется
5.	Театр	Производственно-репетиционный корпус ГБУК ВО «Воронежский государственный театр оперы и балета» (включая ПИР)	Воронежская область, городской округ город Воронеж, г. Воронеж	Площадь ЗУ – 1295 кв. м, площадь застройки – 1121,70 кв. м	до 2024	VII-К-32-3	Установление ЗОУИТ не требуется
6.	Театр	Реконструкция ГБУК ВО «Воронежский государственный театр кукол им. В.А. Вольховского» (включая ПИР)	Воронежская область, городской округ город Воронеж, г. Воронеж	Площадь ОКС – 5060,9 кв. м	до 2030	VII-К-32-4	Установление ЗОУИТ не требуется
7.	Иной объект культурно-просветительного назначения	Историко-культурный тематический парк «Петровский остров» в г. Воронеж (включая ПИР)	Воронежская область, городской округ город Воронеж	Площадь ЗУ – 56180 кв. м	до 2030	VII-К-32-5	Установление ЗОУИТ не требуется
8.	Иная зрелищная организация	Строительство дома анимации Воронежской области, расположенного по адресу: г. Воронеж, ул. Куколкина, д. 3 (включая ПИР)	Воронежская область, городской округ город Воронеж, г. Воронеж, ул. Куколкина, д. 3	Площадь ЗУ – 3936 кв. м	до 2030	VII-К-32-6	Установление ЗОУИТ не требуется

Местоположение планируемых мероприятий по строительству и реконструкции объектов культуры и искусства отображено на карте: «Карта планируемого размещения объектов регионального значения в области образования, здравоохранения, физической культуры и спорта и иных областях в соответствии с полномочиями Воронежской области», М 1:200000.

7.2. Планируемые к размещению объекты регионального значения в области социального обслуживания (VII-СО)

№ п/п	Назначение объекта	Наименование мероприятия	Местоположение планируемого объекта	Краткая характеристика объекта	Срок выполнения	№ на карте	Характеристика ЗОУИТ
1	2	3	4	5	6	7	8
1.	Стационарная организация социального обслуживания	Жилой корпус для предоставления стационарного социального обслуживания в Богучарском муниципальном районе Воронежской области	Воронежская область, Богучарский муниципальный район, Залиманское сельское поселение, с. Залиман	Вместимость – 100 человек	до 2030	VII-СО-3-1	Установление ЗОУИТ не требуется
2.	Стационарная организация социального обслуживания	Строительство корпуса реабилитации и жизнеустройства для БУВО «Бутурлиновский детский дом-интернат для умственно отсталых детей» (включая ПИР)	Воронежская область, Бутурлиновский муниципальный район, Бутурлиновское городское поселение, г. Бутурлиновка	Вместимость – 100 человек	до 2030	VII-СО-4-1	Установление ЗОУИТ не требуется

3.	Комплексная, полустационарная, нестационарная организация социального обслуживания	Жилой корпус для предоставления стационарного социального обслуживания в Воробьёвском муниципальном районе Воронежской области (включая ПИР)	Воронежская область, Воробьёвский муниципальный район, Воробьёвское сельское поселение, с. Воробьёвка	Площадь застройки – 4816,3 кв. м, площадь – 7350,7 кв. м, этажность – 3, вместимость – 100 человек	до 2024	VII-СО-7-1	Установление ЗОУИТ не требуется
4.	Стационарная организация социального обслуживания	Дом-интернат для престарелых и инвалидов в Нижнедевицком муниципальном районе Воронежской области (включая ПИР)	Воронежская область, Нижнедевицкий муниципальный район, Нижнедевицкое сельское поселение, с. Нижнедевицк	Площадь ЗУ – 28786 кв. м	до 2024	VII-СО-14-1	Установление ЗОУИТ не требуется
5.	Комплексная, полустационарная, нестационарная организация социального обслуживания	Жилой корпус для предоставления стационарного социального обслуживания в Поворинском муниципальном районе Воронежской области (включая ПИР)	Воронежская область, Поворинский муниципальный район, городское поселение – город Поворино, г. Поворино	Площадь ЗУ – 30567 кв. м, площадь здания - 8744,5 кв. м, количество этажей – 3, площадь застройки – 5449,4 кв. м	до 2024	VII-СО-22-1	Установление ЗОУИТ не требуется
6.	Стационарная организация социального обслуживания	Центр ухода и социализации «Хохольский» в Хохольском	Воронежская область, Хохольский муниципальный район, Петинское	Площадь ЗУ – 55100 кв. м, площадь застройки –	до 2024	VII-СО-30-1	Установление ЗОУИТ не требуется

		муниципальном районе Воронежской области (включая ПИР)	сельское поселение, п. Орловка	5143,4 кв. м, этажность – 4, вместимость – 128 человек			
7.	Комплексная, полустационарная, нестационарная организация социального обслуживания	Строительство корпуса и отдельно стоящих домиков для КУ ВО «Областной центр социальной помощи семье и детям «Буревестник» в г. Воронеж, ул. Дубовая, д. 32а (включая ПИР)	Воронежская область, городской округ город Воронеж, г. Воронеж, ул. Дубовая, д. 32а	Площадь ЗУ – 668 кв. м	до 2030	VII-СО-32-1	Установление ЗОУИТ не требуется

Местоположение планируемых мероприятий по строительству и реконструкции объектов социального обеспечения отображено на карте «Карта планируемого размещения объектов регионального значения в области образования, здравоохранения, физической культуры и спорта и иных областях в соответствии с полномочиями Воронежской области», М 1:200000.

7.3. Планируемые к размещению или реконструкции объектов регионального значения в области инвестиционных площадок (VII-И)

№ п/п	Назначение объекта	Наименование мероприятия	Местоположение планируемого объекта	Краткая характеристика объекта	Срок выполнения	№ на карте	Характеристика ЗОУИТ

1	2	3	4	5	6	7	8
1.	Объект, связанный с производственной деятельностью	Создание индустриального парка «Масловский-2»	Воронежская область, Новоусманский муниципальный район, Никольское сельское поселение	Площадь ЗУ – 5980000 кв. м	до 2035	VII-И-15-1	Могут быть установлены в зависимости от видов деятельности резидентов
2.	Объект водоснабжения	Реконструкция водозабора в ИП «Масловский» с целью увеличения производитель-ности до 6000 м куб./сут. (включая ПИР)	Воронежская область, городской округ город Воронеж, Новоусманский муниципальный район, Никольское сельское поселение	Производитель-ность – до 6000 м куб./сут.	до 2030	VII-И-15-2; VII-И-32-1	Установление ЗОУИТ не требуется
3.	Объект, связанный с производственной деятельностью	Создание индустриального парка «Подгоренский»	Воронежская область, Подгоренский муниципальный район, Подгоренское городское поселение	Площадь ЗУ – 447403 кв. м	до 2035	VII-И-23-1	Могут быть установлены в зависимости от видов деятельности резидентов

Местоположение планируемых мероприятий по развитию промышленности, малого и среднего

предпринимательства отображено на карте «Карта планируемого размещения объектов регионального значения в области образования, здравоохранения, физической культуры и спорта и иных областях в соответствии с полномочиями Воронежской области», М 1:200000.

7.4. Планируемые к размещению и реконструкции объекты регионального значения в области охраны окружающей среды и экологической безопасности (VII-ОЭ)

№ п/п	Назначение объекта	Наименование объекта	Местоположение планируемого объекта	Краткая характеристика объекта	Сроки выполнения	№ на карте	Характеристика ЗОУИТ
1	2	3	4	5	6	7	8
1.	Тематический парк	Строительство первой очереди информационно-туристического комплекса на территории бюджетного учреждения Воронежской области «Ломовской природный ландшафтный парк» (2 этап), Воробьёвский район, Воронежская область (включая ПИР)	Воронежская область, Воробьёвский муниципальный район, Мужичанское сельское поселение	Площадь ОКС – 336,56 кв. м, количество этажей – 1, высота в высокой части – 74,25 м, в пониженной части – 60,25 м, вместимость – 87 человек, площадь ЗУ – 1478,0 кв. м	до 2030	VII-ОЭ-7-1	Установление ЗОУИТ не требуется

2.	Тематический парк	Строительство и реконструкция зданий и сооружений, развитие АУ ВО «Воронежский зоопарк им. А.С. Попова», зоопитомника «Червленый Яр» в г. Воронеж	Воронежская область, городской округ город Воронеж, г. Воронеж	Площадь территории АУ ВО «Воронежский зоопарк им. А.С. Попова» – 6,8 га, территория Червленого Яра – лесной сосновый массив более 23 га	до 2030	VII-ОЭ-32-1	Установление ЗОУИТ не требуется

Местоположение планируемых мероприятий данного раздела отображено на карте: «Карта планируемого размещения объектов регионального значения в области образования, здравоохранения, физической культуры и спорта и иных областях в соответствии с полномочиями Воронежской области», М 1:200000.

7.5. Планируемые к размещению и реконструкции объекты регионального значения в области обработки и размещения твердых коммунальных отходов (VII-ТКО)

№ п/п	Назначение объекта	Наименование мероприятия	Местоположение планируемого объекта	Краткая характеристика объекта	Сроки выполнения	№ на карте	Характеристика ЗОУИТ
1	2	3	4	5	6	7	8
1.	Объект размещения отходов	Строительство полигона ТКО и мусоросортировочного комплекса в Аннинском	Воронежская область, Аннинский муниципальный	Площадь ЗУ – 94642 кв. м	до 2030	VII-ТКО-1-1	Определяется проектом санитарно-защитной зоны

		муниципальном районе Воронежской области (включая ПИР)	район, Верхнетойденское сельское поселение				(далее – СЗЗ) объекта в соответствии с требованиями постановления Правительства Российской Федерации от 03.03.2018 № 222 «Об утверждении Правил установления санитарно-защитных зон и использования земельных участков, расположенных в границах санитарно-защитных зон» (далее – постановление Правительства РФ № 222)
2.	Объект размещения отходов	Строительство полигона ТКО и мусоросортировочного комплекса в	Воронежская область, Бобровский муниципальный район, городское	Площадь ЗУ – 80000 кв. м	до 2030	VII-ТКО-2-1	Определяется проектом СЗЗ объекта в соответствии с

		Бобровском муниципальном районе Воронежской области (включая ПИР)	поселение - город Бобров				требованиями постановления Правительства РФ № 222
3.	Объект размещения отходов	Строительство полигона ТКО и мусоросортировочного комплекса в Верхнемамонском муниципальном районе Воронежской области (включая ПИР)	Воронежская область, Верхнемамонский муниципальный район, Верхнемамонское сельское поселение	Прием, сортировка и размещения твердых коммунальных отходов 4 и 5 классов опасности	до 2030	VII-ТКО-5-1	Определяется проектом СЗЗ объекта в соответствии с требованиями постановления Правительства РФ № 222
4.	Объект размещения отходов	Строительство полигона ТКО и мусоросортировочного комплекса в Калачеевском муниципальном районе Воронежской области	Воронежская область, Калачеевский муниципальный район, Калачеевское сельское поселение	Площадь ЗУ – 121331 кв. м, мусоросорти-ровочный комплекс: площадь – 1027,24 кв. м, объем – 8924 куб. м, этажность – 1; администрати-вно-бытовой корпус: площадь – 213,64 кв. м, объем – 533,9 куб. м, этажность – 1;	до 2024	VII-ТКО-9-1	Определяется проектом СЗЗ объекта в соответствии с требованиями постановления Правительства РФ № 222

				контрольно-пропускной пункт: площадь – 15,86 кв. м, объем – 64,59 куб. м, этажность – 1			
5.	Объект размещения отходов	Строительство четвертой секции полигона ТКО и мусоросортировочного комплекса в Новохопёрском муниципальном районе Воронежской области (включая ПИР)	Воронежская область, Новохопёрский муниципальный район, городское поселение – город Новохопёрск	Площадь ЗУ (для строительства 4 секции полигона ТКО) – 17875 кв. м, площадь ЗУ (для строительства мусоросортировочного комплекса и сопутствующих производственных и административных зданий, и сооружений) – 11997 кв. м	до 2030	VII-ТКО-16-1	Определяется проектом СЗЗ объекта в соответствии с требованиями постановления Правительства РФ № 222
6.	Объект размещения	Строительство полигона ТКО и	Воронежская область,	Площадь ЗУ – 85000 кв. м	до 2030	VII-ТКО-22-1	Определяется проектом СЗЗ

	отходов	мусоросортировочного комплекса в Поворинском муниципальном районе Воронежской области (включая ПИР)	Поворинский муниципальный район, Рождественское сельское поселение				объекта в соответствии с требованиями постановления Правительства РФ № 222
7.	Объект размещения отходов	Строительство полигона ТКО и мусоросортировочного комплекса в Подгоренском муниципальном районе Воронежской области (включая ПИР)	Воронежская область, Подгоренский муниципальный район, Подгоренское городское поселение	Площадь ЗУ – 169100 кв. м	до 2030	VII-ТКО-23-1	Определяется проектом СЗЗ объекта в соответствии с требованиями постановления Правительства РФ № 222
8.	Объект размещения отходов	Строительство полигона ТКО на территории Россошанского муниципального района Воронежской области (включая ПИР)	Воронежская область, Россошанский муниципальный район, Евстратовское сельское поселение	Площадь ЗУ – 87000 кв. м	до 2030	VII-ТКО-26-1	Определяется проектом СЗЗ объекта в соответствии с требованиями постановления Правительства РФ № 222

Местоположение планируемых мероприятий данного раздела отображено на карте: «Карта планируемого размещения объектов регионального значения в области образования, здравоохранения, физической культуры и спорта и иных областях в соответствии с полномочиями Воронежской области», М 1:200000.

Примечание:

АО – акционерное общество;

ПАО – публичное акционерное общество;

ОАО – открытое акционерное общество;

ООО – общество с ограниченной ответственностью;

ГБУК ВО – государственное бюджетное учреждение культуры Воронежской области;

БУЗ ВО – бюджетное учреждение здравоохранения Воронежской области;

БУ ВО – бюджетное учреждение Воронежской области

РБ – районная больница;

КУ ВО – казенное учреждение Воронежской области;

АУ ВО – автономное учреждение Воронежской области;

КУЗ ВО – казенное учреждение здравоохранения Воронежской области;

ОДКБ – областная детская клиническая больница;

ВОП – врач общей практики;

ФАП – фельдшерско-акушерский пункт;

ИП – индустриальный парк;

АЭС – атомная электростанция;

ПС – подстанция;

ВЛ – воздушная линия;

ЛЭП – линия электропередачи;

ГРС – газораспределительная станция;

КВЛ – кабельно-воздушная линия электропередачи;

ОРУ – открытое распределительное устройство;

ГЭС – гидроэлектростанция;

ЖК – жилой комплекс;

АО СК «Факел» – «Спорткомплекс «Факел»;

СРК «Дон» – строительно-ремонтная компания «Дон»;

ТКО – твердые коммунальные отходы;

СНТ – садовое некоммерческое товарищество;

ЗУ – земельный участок;

ОКС – объект капитального строительства;

ПИР – проектно-изыскательские работы.».

1.5. Приложения № 1 – 5 изложить в новой редакции согласно приложению к настоящему постановлению.

1.6. Приложения № 6, 7 признать утратившими силу.

2. Контроль за исполнением настоящего постановления возложить на заместителя председателя Правительства Воронежской области Кузнецова К.Ю.

Губернатор
Воронежской области

Правительство Воронежской области
Правовое управление

А.В. Гусев

Приложение
к постановлению Правительства
Воронежской области
от 21 декабря 2023 г. № 957

«Приложение № 1
к постановлению Правительства
Воронежской области
от 05.03.2009 № 158

Карта «Карта планируемого размещения объектов регионального значения в области образования, здравоохранения, физической культуры и спорта и иных областях в соответствии с полномочиями Воронежской области»

Схема территориального планирования Воронежской области

Карта планируемого размещения объектов регионального значения в области образования, здравоохранения, физической культуры и спорта и иных областях в соответствии с полномочиями Воронежской области

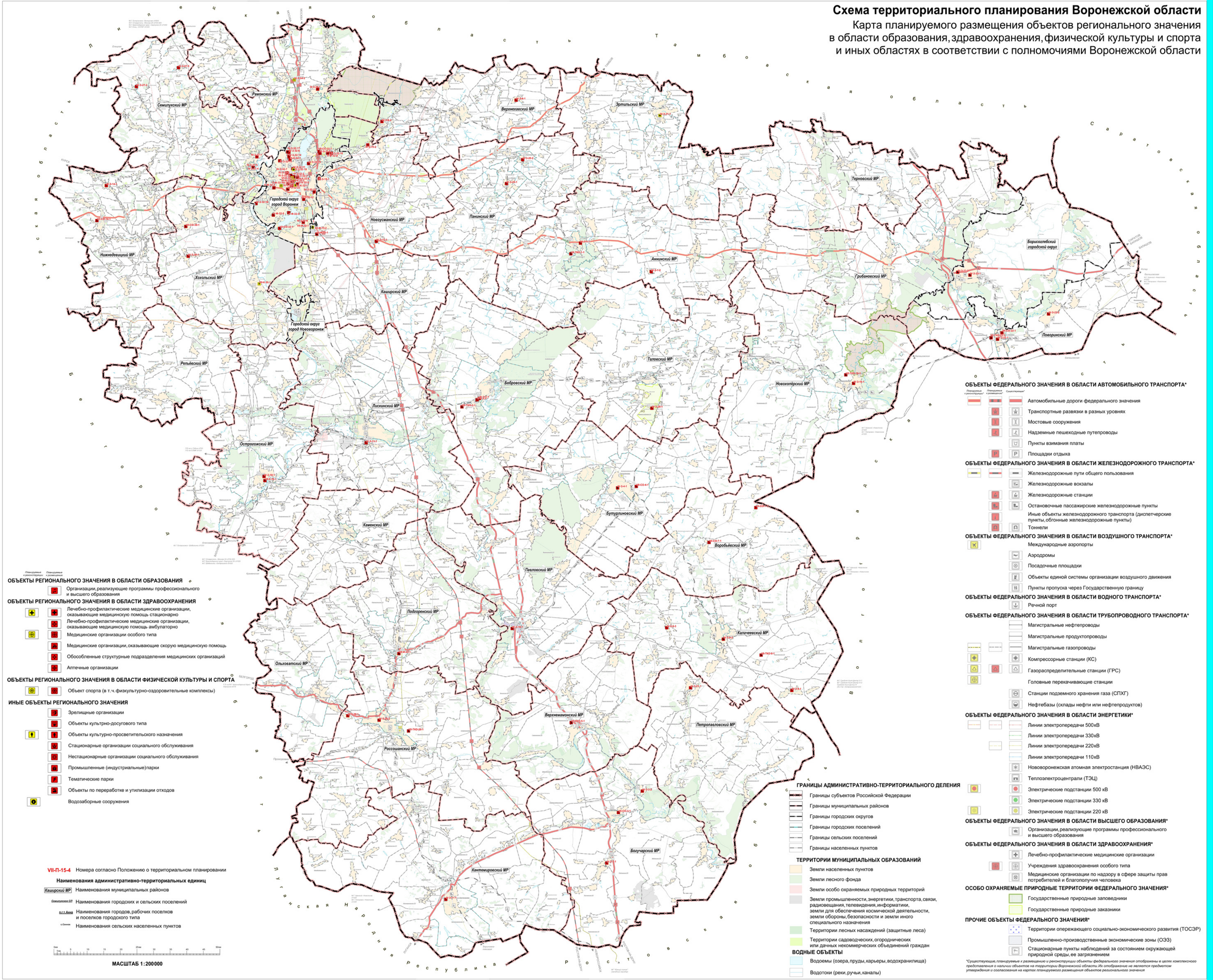

ОБЪЕКТЫ РЕГИОНАЛЬНОГО ЗНАЧЕНИЯ В ОБЛАСТИ ОБРАЗОВАНИЯ

Планируемые к реконструкции | Планируемые к размещению

- Организации, реализующие программы профессионального и высшего образования

ОБЪЕКТЫ РЕГИОНАЛЬНОГО ЗНАЧЕНИЯ В ОБЛАСТИ ЗДРАВООХРАНЕНИЯ

- Лечебно-профилактические медицинские организации, оказывающие медицинскую помощь стационарно
- Лечебно-профилактические медицинские организации, оказывающие медицинскую помощь амбулаторно
- Медицинские организации особого типа
- Медицинские организации, оказывающие скорую медицинскую помощь
- Обособленные структурные подразделения медицинских организаций
- Аптечные организации

ОБЪЕКТЫ РЕГИОНАЛЬНОГО ЗНАЧЕНИЯ В ОБЛАСТИ ФИЗИЧЕСКОЙ КУЛЬТУРЫ И СПОРТА

- Объект спорта (в т.ч. физкультурно-оздоровительные комплексы)

ИНЫЕ ОБЪЕКТЫ РЕГИОНАЛЬНОГО ЗНАЧЕНИЯ

- Зрелищные организации
- Объекты культурно-досугового типа
- Объекты культурно-просветительского назначения
- Стационарные организации социального обслуживания
- Нестационарные организации социального обслуживания
- Промышленные (индустриальные) парки
- Тематические парки
- Объекты по переработке и утилизации отходов
- Водозаборные сооружения

VII-П-15-4 Номера согласно Положению о территориальном планировании

Наименования административно-территориальных единиц

- Каширский МР — Наименования муниципальных районов
- Семилукское СП — Наименования городских и сельских поселений
- п.г.т. Анна — Наименования городов, рабочих поселков и поселков городского типа
- с. Сенное — Наименования сельских населенных пунктов

0 км 5 10 15 20 25 км 30 35 40 45 50 км

МАСШТАБ 1:200000

ГРАНИЦЫ АДМИНИСТРАТИВНО-ТЕРРИТОРИАЛЬНОГО ДЕЛЕНИЯ

- Границы субъектов Российской Федерации
- Границы муниципальных районов
- Границы городских округов
- Границы городских поселений
- Границы сельских поселений
- Границы населенных пунктов

ТЕРРИТОРИИ МУНИЦИПАЛЬНЫХ ОБРАЗОВАНИЙ

- Земли населенных пунктов
- Земли лесного фонда
- Земли особо охраняемых природных территорий
- Земли промышленности, энергетики, транспорта, связи, радиовещания, телевидения, информатики, земли для обеспечения космической деятельности, земли обороны, безопасности и земли иного специального назначения
- Территории лесных насаждений (защитные леса)
- Территории садоводческих, огороднических или дачных некоммерческих объединений граждан

ВОДНЫЕ ОБЪЕКТЫ

- Водоемы (озера, пруды, карьеры, водохранилища)
- Водотоки (реки, ручьи, каналы)

ОБЪЕКТЫ ФЕДЕРАЛЬНОГО ЗНАЧЕНИЯ В ОБЛАСТИ АВТОМОБИЛЬНОГО ТРАНСПОРТА*

Планируемые к реконструкции* | Планируемые к размещению* | Существующие*

- Автомобильные дороги федерального значения
- Транспортные развязки в разных уровнях
- Мостовые сооружения
- Надземные пешеходные путепроводы
- Пункты взимания платы
- Площадки отдыха

ОБЪЕКТЫ ФЕДЕРАЛЬНОГО ЗНАЧЕНИЯ В ОБЛАСТИ ЖЕЛЕЗНОДОРОЖНОГО ТРАНСПОРТА*

- Железнодорожные пути общего пользования
- Железнодорожные вокзалы
- Железнодорожные станции
- Остановочные пассажирские железнодорожные пункты
- Иные объекты железнодорожного транспорта (диспетчерские пункты, обгонные железнодорожные пункты)
- Тоннели

ОБЪЕКТЫ ФЕДЕРАЛЬНОГО ЗНАЧЕНИЯ В ОБЛАСТИ ВОЗДУШНОГО ТРАНСПОРТА*

- Международные аэропорты
- Аэродромы
- Посадочные площадки
- Объекты единой системы организации воздушного движения
- Пункты пропуска через Государственную границу

ОБЪЕКТЫ ФЕДЕРАЛЬНОГО ЗНАЧЕНИЯ В ОБЛАСТИ ВОДНОГО ТРАНСПОРТА*

- Речной порт

ОБЪЕКТЫ ФЕДЕРАЛЬНОГО ЗНАЧЕНИЯ В ОБЛАСТИ ТРУБОПРОВОДНОГО ТРАНСПОРТА*

- Магистральные нефтепроводы
- Магистральные продуктопроводы
- Магистральные газопроводы
- Компрессорные станции (КС)
- Газораспределительные станции (ГРС)
- Головные перекачивающие станции
- Станции подземного хранения газа (СПХГ)
- Нефтебазы (склады нефти или нефтепродуктов)

ОБЪЕКТЫ ФЕДЕРАЛЬНОГО ЗНАЧЕНИЯ В ОБЛАСТИ ЭНЕРГЕТИКИ*

- Линии электропередачи 500кВ
- Линии электропередачи 330кВ
- Линии электропередачи 220кВ
- Линии электропередачи 110кВ
- Нововоронежская атомная электростанция (НВАЭС)
- Теплоэлектроцентрали (ТЭЦ)
- Электрические подстанции 500 кВ
- Электрические подстанции 330 кВ
- Электрические подстанции 220 кВ

ОБЪЕКТЫ ФЕДЕРАЛЬНОГО ЗНАЧЕНИЯ В ОБЛАСТИ ВЫСШЕГО ОБРАЗОВАНИЯ*

- Организации, реализующие программы профессионального и высшего образования

ОБЪЕКТЫ ФЕДЕРАЛЬНОГО ЗНАЧЕНИЯ В ОБЛАСТИ ЗДРАВООХРАНЕНИЯ*

- Лечебно-профилактические медицинские организации
- Учреждения здравоохранения особого типа
- Медицинские организации по надзору в сфере защиты прав потребителей и благополучия человека

ОСОБО ОХРАНЯЕМЫЕ ПРИРОДНЫЕ ТЕРРИТОРИИ ФЕДЕРАЛЬНОГО ЗНАЧЕНИЯ*

- Государственные природные заповедники
- Государственные природные заказники

ПРОЧИЕ ОБЪЕКТЫ ФЕДЕРАЛЬНОГО ЗНАЧЕНИЯ*

- Территории опережающего социально-экономического развития (ТОСЭР)
- Промышленно-производственные экономические зоны (ОЭЗ)
- Стационарные пункты наблюдений за состоянием окружающей природной среды, ее загрязнением

*Существующие, планируемые к размещению и реконструкции объекты федерального значения отображены в целях комплексного представления о наличии объектов на территории Воронежской области. Их отображение не является предметом утверждения и согласования на картах планируемого размещения объектов регионального значения

Приложение № 2
к постановлению Правительства
Воронежской области
от 05.03.2009 № 158

Карта «Карта планируемого размещения объектов регионального значения в области транспорта (железнодорожного, воздушного, водного), автомобильных дорог регионального и межмуниципального значения»

Схема территориального планирования Воронежской области

Карта планируемого размещения объектов регионального значения в области транспорта (железнодорожного, воздушного, водного), автомобильных дорог регионального и межмуниципального значения

Курская область
Липецкая область
Тамбовская область
Саратовская область
Волгоградская область
Ростовская область
Белгородская область
Луганская Народная Республика

Семилукский МР
Рамонский МР
ГО г. Воронеж
Верхнехавский МР
Эртильский МР
Терновский МР
Нижнедевицкий МР
Хохольский МР
Новоусманский МР
Панинский МР
Аннинский МР
Грибановский МР
Борисоглебский ГО
Поворинский МР
Каширский МР
г. Нововоронеж
Рептьевский МР
Лискинский МР
Бобровский МР
Таловский МР
Новохопёрский МР
Острогожский МР
Каменский МР
Бутурлиновский МР
Воробьёвский МР
Павловский МР
Подгоренский МР
Калачеевский МР
Ольховатский МР
Россошанский МР
Верхнемамонский МР
Петропавловский МР
Богучарский МР
Кантемировский МР

I-Д-24-1
I-Д-24-5
I-Д-24-7
I-Д-24-4
I-Д-24-3
I-Д-24-2
I-Д-24-6
I-Д-27-1
I-Д-6-1
I-Д-32-1
I-Д-32-2
I-Д-32-3
I-Д-15-3
I-Д-15-5
I-Д-15-4
I-Д-1-1
I-Д-20-1
I-Д-1-2
I-Д-1-3
I-Д-29-1
I-Д-8-1
I-Д-30-2
I-Д-15-1
I-Д-15-2
I-Д-12-4
I-Д-12-2
I-Д-30-5
I-Д-30-3
I-Д-30-1
I-Д-32-1
I-Д-30-4
I-Д-12-3
I-Д-13-1
I-Д-2-1
I-Д-2-3
I-Д-2-2
I-Д-18-2
I-Д-18-1
I-Д-13-4
I-Д-13-2
I-Д-13-3
I-Д-4-1
I-Д-10-1
I-Д-23-2
I-Д-17-1
I-Д-23-1
I-Д-26-1
I-Д-26-2
I-Д-11-1

ОБЪЕКТЫ ФЕДЕРАЛЬНОГО ЗНАЧЕНИЯ В ОБЛАСТИ АВТОМОБИЛЬНОГО ТРАНСПОРТА*

Планируемые к реконструкции* | Планируемые к размещению | Существующие*

- Автомобильные дороги федерального значения
- Транспортные развязки в разных уровнях
- Мостовые сооружения
- Надземные пешеходные путепроводы
- Пункты взимания платы
- Площадки отдыха

ОБЪЕКТЫ ФЕДЕРАЛЬНОГО ЗНАЧЕНИЯ В ОБЛАСТИ ЖЕЛЕЗНОДОРОЖНОГО ТРАНСПОРТА*

- Железнодорожные пути общего пользования
- Железнодорожные вокзалы
- Железнодорожные станции
- Остановочные пассажирские железнодорожные пункты
- Иные объекты железнодорожного транспорта (диспетчерские пункты, обгонные железнодорожные пункты)
- Тоннели

ОБЪЕКТЫ ФЕДЕРАЛЬНОГО ЗНАЧЕНИЯ В ОБЛАСТИ ВОЗДУШНОГО ТРАНСПОРТА*

- Международные аэропорты
- Аэродромы
- Посадочные площадки
- Объекты единой системы организации воздушного движения
- Пункты пропуска через Государственную границу

ОБЪЕКТЫ ФЕДЕРАЛЬНОГО ЗНАЧЕНИЯ В ОБЛАСТИ ВОДНОГО ТРАНСПОРТА*

- Речной порт

ОБЪЕКТЫ ФЕДЕРАЛЬНОГО ЗНАЧЕНИЯ В ОБЛАСТИ ТРУБОПРОВОДНОГО ТРАНСПОРТА*

- Магистральные нефтепроводы
- Магистральные продуктопроводы
- Магистральные газопроводы
- Компрессорные станции (КС)
- Газораспределительные станции (ГРС)
- Головные перекачивающие станции
- Станции подземного хранения газа (СПХГ)
- Нефтебазы (склады нефти или нефтепродуктов)

ОБЪЕКТЫ ФЕДЕРАЛЬНОГО ЗНАЧЕНИЯ В ОБЛАСТИ ЭНЕРГЕТИКИ*

- Линии электропередачи 500кВ
- Линии электропередачи 330кВ
- Линии электропередачи 220кВ
- Линии электропередачи 110кВ
- Нововоронежская атомная электростанция (НВАЭС)
- Теплоэлектроцентрали (ТЭЦ)
- Электрические подстанции 500 кВ
- Электрические подстанции 330 кВ
- Электрические подстанции 220 кВ

ОБЪЕКТЫ ФЕДЕРАЛЬНОГО ЗНАЧЕНИЯ В ОБЛАСТИ ВЫСШЕГО ОБРАЗОВАНИЯ*

- Организации, реализующие программы профессионального и высшего образования

ОБЪЕКТЫ ФЕДЕРАЛЬНОГО ЗНАЧЕНИЯ В ОБЛАСТИ ЗДРАВООХРАНЕНИЯ*

- Лечебно-профилактические медицинские организации
- Учреждения здравоохранения особого типа
- Медицинские организации по надзору в сфере защиты прав потребителей и благополучия человека

ОСОБО ОХРАНЯЕМЫЕ ПРИРОДНЫЕ ТЕРРИТОРИИ ФЕДЕРАЛЬНОГО ЗНАЧЕНИЯ*

- Государственные природные заповедники
- Государственные природные заказники

ПРОЧИЕ ОБЪЕКТЫ ФЕДЕРАЛЬНОГО ЗНАЧЕНИЯ*

- Территории опережающего социально-экономического развития (ТОСЭР)
- Промышленно-производственные экономические зоны (ОЭЗ)
- Стационарные пункты наблюдений за состоянием окружающей природной среды, ее загрязнением

*Существующие, планируемые к размещению и реконструкции объекты федерального значения, а также существующие объекты регионального значения в области транспорта отображены в целях комплексного представления о наличии объектов на территории Воронежской области. Их отображение не является предметом утверждения и согласования на картах планируемого размещения объектов регионального значения

ОБЪЕКТЫ РЕГИОНАЛЬНОГО ЗНАЧЕНИЯ В ОБЛАСТИ АВТОМОБИЛЬНОГО ТРАНСПОРТА

Планируемые к реконструкции* | Планируемые к размещению | Существующие*

- Автомобильные дороги регионального или межмуниципального значения
- Автовокзалы
- Автостанции
- Транспортные развязки в разных уровнях
- Мостовые сооружения

ОБЪЕКТЫ РЕГИОНАЛЬНОГО ЗНАЧЕНИЯ В ОБЛАСТИ ВОЗДУШНОГО ТРАНСПОРТА

- Посадочные площадки

НАИМЕНОВАНИЯ АВТОМОБИЛЬНЫХ ДОРОГ

- Международные маршруты
- Учетные номера автомобильных дорог федерального значения
- Учетные номера автомобильных дорог регионального значения
- VII-П-15-4 Номера согласно Положению о территориальном планировании

Наименования административно-территориальных единиц

- Каширский МР — Наименования муниципальных районов
- Семилукское СП — Наименования городских и сельских поселений
- п.г.т. Анна — Наименования городов, рабочих поселков и поселков городского типа
- с. Сомово — Наименования сельских населенных пунктов

0км 5 10 15 20 25км 30 35 40 45 50км

МАСШТАБ 1:200000

ГРАНИЦЫ АДМИНИСТРАТИВНО-ТЕРРИТОРИАЛЬНОГО ДЕЛЕНИЯ

- Границы субъектов Российской Федерации
- Границы муниципальных районов
- Границы городских округов
- Границы городских поселений
- Границы сельских поселений
- Границы населенных пунктов

ТЕРРИТОРИИ МУНИЦИПАЛЬНЫХ ОБРАЗОВАНИЙ

- Земли населенных пунктов
- Земли лесного фонда
- Земли особо охраняемых природных территорий
- Земли промышленности, энергетики, транспорта, связи, радиовещания, телевидения, информатики, земли для обеспечения космической деятельности, земли обороны, безопасности и земли иного специального назначения
- Территории лесных насаждений (защитные леса)
- Территории садоводческих, огороднических или дачных некоммерческих объединений граждан

ВОДНЫЕ ОБЪЕКТЫ

- Водоемы (озера, пруды, карьеры, водохранилища)
- Водотоки (реки, ручьи, каналы)

Приложение № 3
к постановлению Правительства
Воронежской области
от 05.03.2009 № 158

Карта «Карта планируемого размещения объектов регионального значения в области энергетики (в части газоснабжения)»

Схема территориального планирования Воронежской области

Карта планируемого размещения объектов регионального значения в области энергетики (в части газоснабжения)

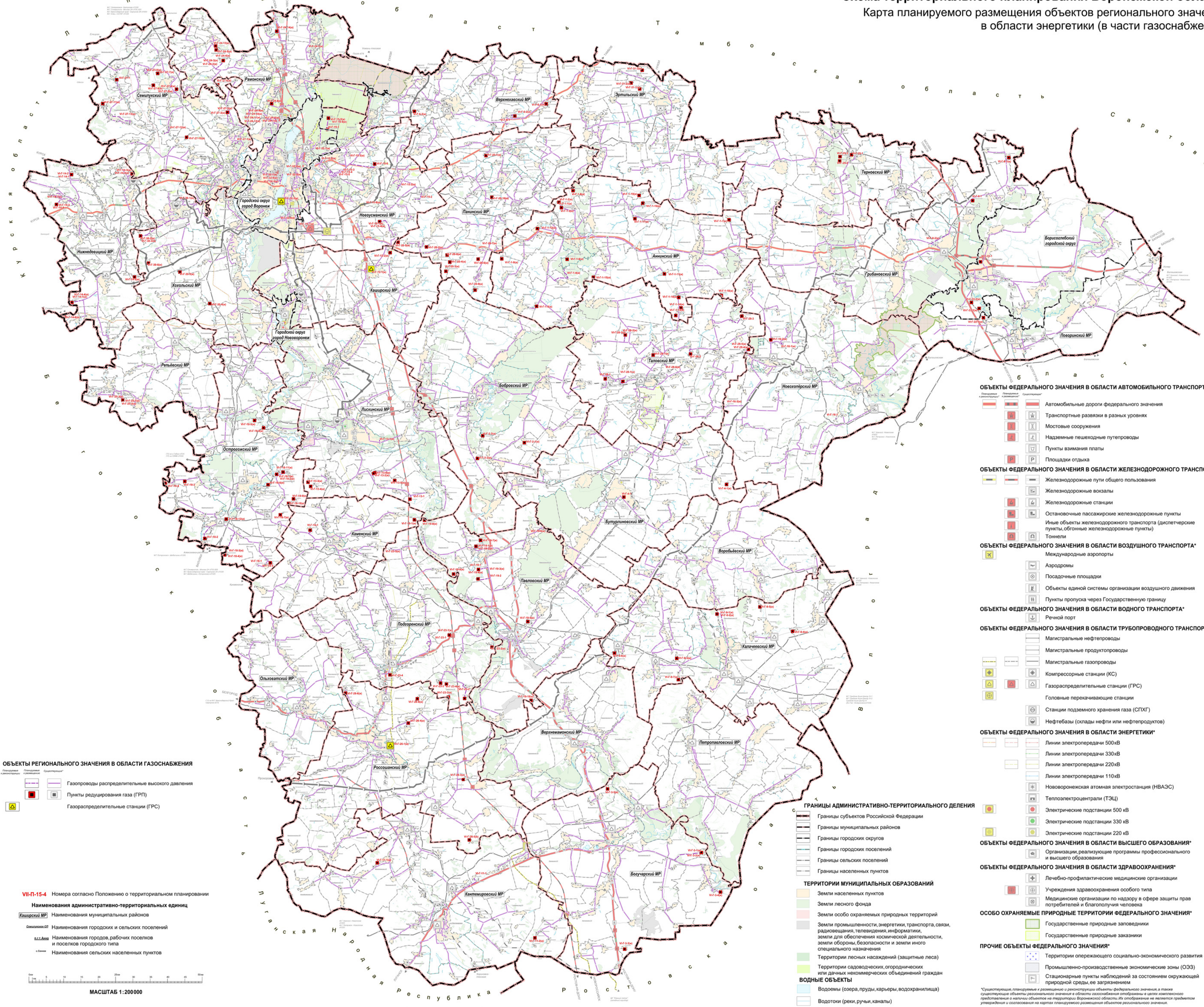

ОБЪЕКТЫ РЕГИОНАЛЬНОГО ЗНАЧЕНИЯ В ОБЛАСТИ ГАЗОСНАБЖЕНИЯ

Планируемые к реконструкции* | Планируемые к размещению* | Существующие*

- Газопроводы распределительные высокого давления
- Пункты редуцирования газа (ГРП)
- Газораспределительные станции (ГРС)

VII-П-15-4 Номера согласно Положению о территориальном планировании

Наименования административно-территориальных единиц

- Каширский МР — Наименования муниципальных районов
- Семилуки/пгт. СП — Наименования городских и сельских поселений
- п.г.т. Анна — Наименования городов, рабочих поселков и поселков городского типа
- с. Сенное — Наименования сельских населенных пунктов

5км 0 5 10 15 20 25км 30 35 40 45 50км

МАСШТАБ 1:200000

ОБЪЕКТЫ ФЕДЕРАЛЬНОГО ЗНАЧЕНИЯ В ОБЛАСТИ АВТОМОБИЛЬНОГО ТРАНСПОРТА*

Планируемые к реконструкции* | Планируемые к размещению* | Существующие*

- Автомобильные дороги федерального значения
- Транспортные развязки в разных уровнях
- Мостовые сооружения
- Надземные пешеходные путепроводы
- Пункты взимания платы
- Площадки отдыха

ОБЪЕКТЫ ФЕДЕРАЛЬНОГО ЗНАЧЕНИЯ В ОБЛАСТИ ЖЕЛЕЗНОДОРОЖНОГО ТРАНСПОРТА*

- Железнодорожные пути общего пользования
- Железнодорожные вокзалы
- Железнодорожные станции
- Остановочные пассажирские железнодорожные пункты
- Иные объекты железнодорожного транспорта (диспетчерские пункты, обгонные железнодорожные пункты)
- Тоннели

ОБЪЕКТЫ ФЕДЕРАЛЬНОГО ЗНАЧЕНИЯ В ОБЛАСТИ ВОЗДУШНОГО ТРАНСПОРТА*

- Международные аэропорты
- Аэродромы
- Посадочные площадки
- Объекты единой системы организации воздушного движения
- Пункты пропуска через Государственную границу

ОБЪЕКТЫ ФЕДЕРАЛЬНОГО ЗНАЧЕНИЯ В ОБЛАСТИ ВОДНОГО ТРАНСПОРТА*

- Речной порт

ОБЪЕКТЫ ФЕДЕРАЛЬНОГО ЗНАЧЕНИЯ В ОБЛАСТИ ТРУБОПРОВОДНОГО ТРАНСПОРТА*

- Магистральные нефтепроводы
- Магистральные продуктопроводы
- Магистральные газопроводы
- Компрессорные станции (КС)
- Газораспределительные станции (ГРС)
- Головные перекачивающие станции
- Станции подземного хранения газа (СПХГ)
- Нефтебазы (склады нефти или нефтепродуктов)

ОБЪЕКТЫ ФЕДЕРАЛЬНОГО ЗНАЧЕНИЯ В ОБЛАСТИ ЭНЕРГЕТИКИ*

- Линии электропередачи 500кВ
- Линии электропередачи 330кВ
- Линии электропередачи 220кВ
- Линии электропередачи 110кВ
- Нововоронежская атомная электростанция (НВАЭС)
- Теплоэлектроцентрали (ТЭЦ)
- Электрические подстанции 500 кВ
- Электрические подстанции 330 кВ
- Электрические подстанции 220 кВ

ОБЪЕКТЫ ФЕДЕРАЛЬНОГО ЗНАЧЕНИЯ В ОБЛАСТИ ВЫСШЕГО ОБРАЗОВАНИЯ*

- Организации, реализующие программы профессионального и высшего образования

ОБЪЕКТЫ ФЕДЕРАЛЬНОГО ЗНАЧЕНИЯ В ОБЛАСТИ ЗДРАВООХРАНЕНИЯ*

- Лечебно-профилактические медицинские организации
- Учреждения здравоохранения особого типа
- Медицинские организации по надзору в сфере защиты прав потребителей и благополучия человека

ОСОБО ОХРАНЯЕМЫЕ ПРИРОДНЫЕ ТЕРРИТОРИИ ФЕДЕРАЛЬНОГО ЗНАЧЕНИЯ*

- Государственные природные заповедники
- Государственные природные заказники

ПРОЧИЕ ОБЪЕКТЫ ФЕДЕРАЛЬНОГО ЗНАЧЕНИЯ*

- Территории опережающего социально-экономического развития (ТОСЭР)
- Промышленно-производственные экономические зоны (ОЭЗ)
- Стационарные пункты наблюдений за состоянием окружающей природной среды, ее загрязнением

*Существующие, планируемые к размещению и реконструкции объекты федерального значения, а также существующие объекты регионального значения в области газоснабжения отображены в целях комплексного представления о наличии объектов на территории Воронежской области. Их отображение не является предметом утверждения и согласования на картах планируемого размещения объектов регионального значения.

ГРАНИЦЫ АДМИНИСТРАТИВНО-ТЕРРИТОРИАЛЬНОГО ДЕЛЕНИЯ

- Границы субъектов Российской Федерации
- Границы муниципальных районов
- Границы городских округов
- Границы городских поселений
- Границы сельских поселений
- Границы населенных пунктов

ТЕРРИТОРИИ МУНИЦИПАЛЬНЫХ ОБРАЗОВАНИЙ

- Земли населенных пунктов
- Земли лесного фонда
- Земли особо охраняемых природных территорий
- Земли промышленности, энергетики, транспорта, связи, радиовещания, телевидения, информатики, земли для обеспечения космической деятельности, земли обороны, безопасности и земли иного специального назначения
- Территории лесных насаждений (защитные леса)
- Территории садоводческих, огороднических или дачных некоммерческих объединений граждан

ВОДНЫЕ ОБЪЕКТЫ

- Водоемы (озера, пруды, карьеры, водохранилища)
- Водотоки (реки, ручьи, каналы)

Приложение № 4
к постановлению Правительства
Воронежской области
от 05.03.2009 № 158

Карта «Карта планируемого размещения объектов регионального значения в области энергетики (в части электроснабжения)»

Схема территориального планирования Воронежской области

Карта планируемого размещения объектов регионального значения
в области энергетики (в части электроснабжения)

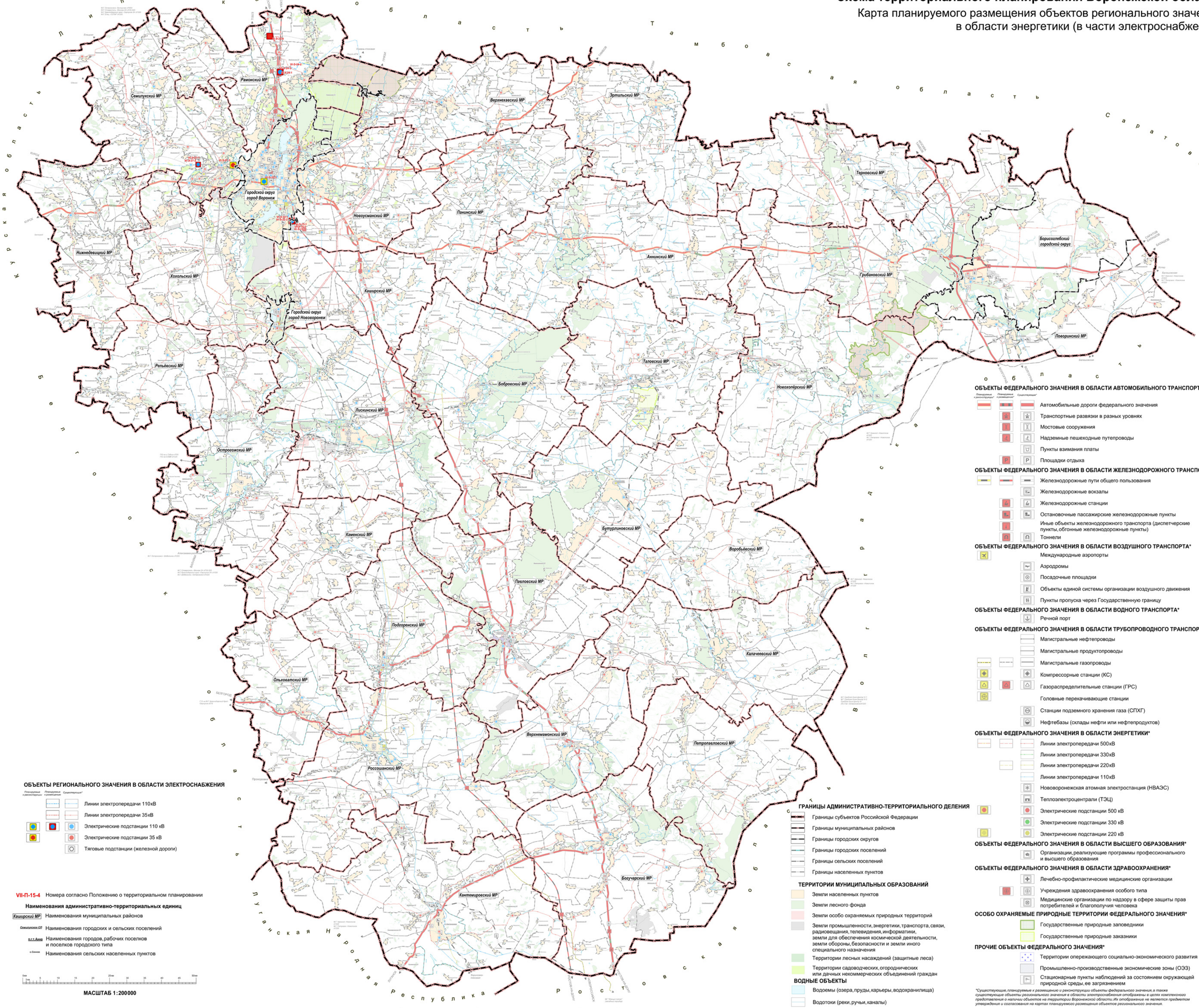

ОБЪЕКТЫ РЕГИОНАЛЬНОГО ЗНАЧЕНИЯ В ОБЛАСТИ ЭЛЕКТРОСНАБЖЕНИЯ

Планируемые к реконструкции* | Планируемые к размещению | Существующие*

- Линии электропередачи 110кВ
- Линии электропередачи 35кВ
- Электрические подстанции 110 кВ
- Электрические подстанции 35 кВ
- Тяговые подстанции (железной дороги)

VII-П-15-4 Номера согласно Положению о территориальном планировании

Наименования административно-территориальных единиц

Каширский МР — Наименования муниципальных районов

Семилукское СП — Наименования городских и сельских поселений

п.г.т.Анна — Наименования городов, рабочих поселков и поселков городского типа

с.Синяк — Наименования сельских населенных пунктов

0км 5 10 15 20 25км 30 35 40 45 50км

МАСШТАБ 1:200000

ОБЪЕКТЫ ФЕДЕРАЛЬНОГО ЗНАЧЕНИЯ В ОБЛАСТИ АВТОМОБИЛЬНОГО ТРАНСПОРТА*

Планируемые к реконструкции* | Планируемые к размещению | Существующие*

- Автомобильные дороги федерального значения
- Транспортные развязки в разных уровнях
- Мостовые сооружения
- Надземные пешеходные путепроводы
- Пункты взимания платы
- Площадки отдыха

ОБЪЕКТЫ ФЕДЕРАЛЬНОГО ЗНАЧЕНИЯ В ОБЛАСТИ ЖЕЛЕЗНОДОРОЖНОГО ТРАНСПОРТА*

- Железнодорожные пути общего пользования
- Железнодорожные вокзалы
- Железнодорожные станции
- Остановочные пассажирские железнодорожные пункты
- Иные объекты железнодорожного транспорта (диспетчерские пункты, обгонные железнодорожные пункты)
- Тоннели

ОБЪЕКТЫ ФЕДЕРАЛЬНОГО ЗНАЧЕНИЯ В ОБЛАСТИ ВОЗДУШНОГО ТРАНСПОРТА*

- Международные аэропорты
- Аэродромы
- Посадочные площадки
- Объекты единой системы организации воздушного движения
- Пункты пропуска через Государственную границу

ОБЪЕКТЫ ФЕДЕРАЛЬНОГО ЗНАЧЕНИЯ В ОБЛАСТИ ВОДНОГО ТРАНСПОРТА*

- Речной порт

ОБЪЕКТЫ ФЕДЕРАЛЬНОГО ЗНАЧЕНИЯ В ОБЛАСТИ ТРУБОПРОВОДНОГО ТРАНСПОРТА*

- Магистральные нефтепроводы
- Магистральные продуктопроводы
- Магистральные газопроводы
- Компрессорные станции (КС)
- Газораспределительные станции (ГРС)
- Головные перекачивающие станции
- Станции подземного хранения газа (СПХГ)
- Нефтебазы (склады нефти или нефтепродуктов)

ОБЪЕКТЫ ФЕДЕРАЛЬНОГО ЗНАЧЕНИЯ В ОБЛАСТИ ЭНЕРГЕТИКИ*

- Линии электропередачи 500кВ
- Линии электропередачи 330кВ
- Линии электропередачи 220кВ
- Линии электропередачи 110кВ
- Нововоронежская атомная электростанция (НВАЭС)
- Теплоэлектроцентрали (ТЭЦ)
- Электрические подстанции 500 кВ
- Электрические подстанции 330 кВ
- Электрические подстанции 220 кВ

ОБЪЕКТЫ ФЕДЕРАЛЬНОГО ЗНАЧЕНИЯ В ОБЛАСТИ ВЫСШЕГО ОБРАЗОВАНИЯ*

- Организации, реализующие программы профессионального и высшего образования

ОБЪЕКТЫ ФЕДЕРАЛЬНОГО ЗНАЧЕНИЯ В ОБЛАСТИ ЗДРАВООХРАНЕНИЯ*

- Лечебно-профилактические медицинские организации
- Учреждения здравоохранения особого типа
- Медицинские организации по надзору в сфере защиты прав потребителей и благополучия человека

ОСОБО ОХРАНЯЕМЫЕ ПРИРОДНЫЕ ТЕРРИТОРИИ ФЕДЕРАЛЬНОГО ЗНАЧЕНИЯ*

- Государственные природные заповедники
- Государственные природные заказники

ПРОЧИЕ ОБЪЕКТЫ ФЕДЕРАЛЬНОГО ЗНАЧЕНИЯ*

- Территории опережающего социально-экономического развития (ТОСЭР)
- Промышленно-производственные экономические зоны (ОЭЗ)
- Стационарные пункты наблюдений за состоянием окружающей природной среды, ее загрязнением

*Существующие, планируемые к размещению и реконструкции объекты федерального значения, а также существующие объекты регионального значения в области электроснабжения отображены в целях комплексного представления о наличии объектов на территории Воронежской области. Их отображение не является предметом утверждения и согласования на картах планируемого размещения объектов регионального значения.

ГРАНИЦЫ АДМИНИСТРАТИВНО-ТЕРРИТОРИАЛЬНОГО ДЕЛЕНИЯ

- Границы субъектов Российской Федерации
- Границы муниципальных районов
- Границы городских округов
- Границы городских поселений
- Границы сельских поселений
- Границы населенных пунктов

ТЕРРИТОРИИ МУНИЦИПАЛЬНЫХ ОБРАЗОВАНИЙ

- Земли населенных пунктов
- Земли лесного фонда
- Земли особо охраняемых природных территорий
- Земли промышленности, энергетики, транспорта, связи, радиовещания, телевидения, информатики, земли для обеспечения космической деятельности, земли обороны, безопасности и земли иного специального назначения
- Территории лесных насаждений (защитные леса)
- Территории садоводческих, огороднических или дачных некоммерческих объединений граждан

ВОДНЫЕ ОБЪЕКТЫ

- Водоемы (озера, пруды, карьеры, водохранилища)
- Водотоки (реки, ручьи, каналы)

Приложение № 5
к постановлению Правительства
Воронежской области
от 05.03.2009 № 158

Карта «Карта планируемого размещения объектов регионального значения в области предупреждения чрезвычайных ситуаций межмуниципального и регионального характера, стихийных бедствий, эпидемий и ликвидации их последствий»

Схема территориального планирования Воронежской области

Карта планируемого размещения объектов регионального значения в области предупреждения чрезвычайных ситуаций межмуниципального и регионального характера, стихийных бедствий, эпидемий и ликвидации их последствий

Липецкая область
Тамбовская область
Курская область
Саратовская область
Волгоградская область
Ростовская область
Белгородская область
Луганская Народная Республика

Семилукский МР
Рамонский МР
Верхнехавский МР
Эртильский МР
Терновский МР
Борисоглебский городской округ
Городской округ город Воронеж
II-ЧС-32-1
Новоусманский МР
Панинский МР
Нижнедевицкий МР
Аннинский МР
Грибановский МР
II-ЧС-16-1
Хохольский МР
Каширский МР
Городской округ город Нововоронеж
Поворинский МР
Рамонский МР
Таловский МР
Бобровский МР
Новохопёрский МР
Лискинский МР
Острогожский МР
Бутурлиновский МР
Каменский МР
Воробьёвский МР
Павловский МР
Подгоренский МР
II-ЧС-19-1
Калачеевский МР
Ольховатский МР
Верхнемамонский МР
Петропавловский МР
Россошанский МР
Богучарский МР
Кантемировский МР

ОБЪЕКТЫ ФЕДЕРАЛЬНОГО ЗНАЧЕНИЯ В ОБЛАСТИ АВТОМОБИЛЬНОГО ТРАНСПОРТА*

Планируемые к реконструкции* | Планируемые к размещению* | Существующие*

- Автомобильные дороги федерального значения
- Транспортные развязки в разных уровнях
- Мостовые сооружения
- Надземные пешеходные путепроводы
- Пункты взимания платы
- Площадки отдыха

ОБЪЕКТЫ ФЕДЕРАЛЬНОГО ЗНАЧЕНИЯ В ОБЛАСТИ ЖЕЛЕЗНОДОРОЖНОГО ТРАНСПОРТА*

- Железнодорожные пути общего пользования
- Железнодорожные вокзалы
- Железнодорожные станции
- Остановочные пассажирские железнодорожные пункты
- Иные объекты железнодорожного транспорта (диспетчерские пункты, обгонные железнодорожные пункты)
- Тоннели

ОБЪЕКТЫ ФЕДЕРАЛЬНОГО ЗНАЧЕНИЯ В ОБЛАСТИ ВОЗДУШНОГО ТРАНСПОРТА*

- Международные аэропорты
- Аэродромы
- Посадочные площадки
- Объекты единой системы организации воздушного движения
- Пункты пропуска через Государственную границу

ОБЪЕКТЫ ФЕДЕРАЛЬНОГО ЗНАЧЕНИЯ В ОБЛАСТИ ВОДНОГО ТРАНСПОРТА*

- Речной порт

ОБЪЕКТЫ ФЕДЕРАЛЬНОГО ЗНАЧЕНИЯ В ОБЛАСТИ ТРУБОПРОВОДНОГО ТРАНСПОРТА*

- Магистральные нефтепроводы
- Магистральные продуктопроводы
- Магистральные газопроводы
- Компрессорные станции (КС)
- Газораспределительные станции (ГРС)
- Головные перекачивающие станции
- Станции подземного хранения газа (СПХГ)
- Нефтебазы (склады нефти или нефтепродуктов)

ОБЪЕКТЫ ФЕДЕРАЛЬНОГО ЗНАЧЕНИЯ В ОБЛАСТИ ЭНЕРГЕТИКИ*

- Линии электропередачи 500кВ
- Линии электропередачи 330кВ
- Линии электропередачи 220кВ
- Линии электропередачи 110кВ
- Нововоронежская атомная электростанция (НВАЭС)
- Теплоэлектроцентрали (ТЭЦ)
- Электрические подстанции 500 кВ
- Электрические подстанции 330 кВ
- Электрические подстанции 220 кВ

ОБЪЕКТЫ ФЕДЕРАЛЬНОГО ЗНАЧЕНИЯ В ОБЛАСТИ ВЫСШЕГО ОБРАЗОВАНИЯ*

- Организации, реализующие программы профессионального и высшего образования

ОБЪЕКТЫ ФЕДЕРАЛЬНОГО ЗНАЧЕНИЯ В ОБЛАСТИ ЗДРАВООХРАНЕНИЯ*

- Лечебно-профилактические медицинские организации
- Учреждения здравоохранения особого типа
- Медицинские организации по надзору в сфере защиты прав потребителей и благополучия человека

ОСОБО ОХРАНЯЕМЫЕ ПРИРОДНЫЕ ТЕРРИТОРИИ ФЕДЕРАЛЬНОГО ЗНАЧЕНИЯ*

- Государственные природные заповедники
- Государственные природные заказники

ПРОЧИЕ ОБЪЕКТЫ ФЕДЕРАЛЬНОГО ЗНАЧЕНИЯ*

- Территории опережающего социально-экономического развития (ТОСЭР)
- Промышленно-производственные экономические зоны (ОЭЗ)
- Стационарные пункты наблюдений за состоянием окружающей природной среды, ее загрязнением

*Существующие, планируемые к размещению и реконструкции объекты федерального значения, а также существующие объекты регионального значения в области предупреждения и ликвидации чрезвычайных ситуаций отображены в целях комплексного представления о наличии объектов на территории Воронежской области. Их отображение не является предметом утверждения и согласования на картах планируемого размещения объектов регионального значения.

Территории, подверженные риску возникновения чрезвычайных ситуаций природного характера

Планируемые к размещению | Существующие*

- Территории, подверженные опасным геологическим процессам (оползни)
- Территории, подверженные риску возникновения чрезвычайных ситуаций природного характера (лесные пожары)
- Территории, подверженные опасным гидрологическим процессам (зоны затопления)

Территории, подверженные риску возникновения чрезвычайных ситуаций техногенного характера

- Зоны возможного катастрофического затопления (при авариях на гидротехнических сооружениях)
- Зоны, подверженные риску химических заражений
- Зоны, подверженные риску радиоактивных загрязнений
- Зоны, подверженные риску возникновения чрезвычайных ситуаций техногенного характера

Объекты единой системы предупреждения и ликвидации чрезвычайных ситуаций

- Объекты обеспечения пожарной безопасности
- Объекты информирования и оповещения

Объекты инженерной защиты

- Сооружения для защиты от затопления и подтопления

VII-П-15-4 Номера согласно Положению о территориальном планировании

Наименования административно-территориальных единиц

- Каширский МР — Наименования муниципальных районов
- Семилукское СП — Наименования городских и сельских поселений
- п.г.т. Анна — Наименования городов, рабочих поселков и поселков городского типа
- с. Сомово — Наименования сельских населенных пунктов

0км 5 10 15 20 25км 30 35 40 45 50км

МАСШТАБ 1:200000

ГРАНИЦЫ АДМИНИСТРАТИВНО-ТЕРРИТОРИАЛЬНОГО ДЕЛЕНИЯ

- Границы субъектов Российской Федерации
- Границы муниципальных районов
- Границы городских округов
- Границы городских поселений
- Границы сельских поселений
- Границы населенных пунктов

ТЕРРИТОРИИ МУНИЦИПАЛЬНЫХ ОБРАЗОВАНИЙ

- Земли населенных пунктов
- Земли лесного фонда
- Земли особо охраняемых природных территорий
- Земли промышленности, энергетики, транспорта, связи, радиовещания, телевидения, информатики, земли для обеспечения космической деятельности, земли обороны, безопасности и земли иного специального назначения
- Территории лесных насаждений (защитные леса)
- Территории садоводческих, огороднических или дачных некоммерческих объединений граждан

ВОДНЫЕ ОБЪЕКТЫ

- Водоемы (озера, пруды, карьеры, водохранилища)
- Водотоки (реки, ручьи, каналы)