



ВОРОНЕЖСКАЯ ОБЛАСТЬ

ЗАКОН

О ВНЕСЕНИИ ИЗМЕНЕНИЙ В ОТДЕЛЬНЫЕ ЗАКОНОДАТЕЛЬНЫЕ АКТЫ ВОРОНЕЖСКОЙ ОБЛАСТИ

Принят областной Думой 20 февраля 2025 года

Статья 1

Внести в Закон Воронежской области от 16 июля 2004 года № 42-ОЗ «Об установлении границ, наделении соответствующим статусом, определении административных центров муниципальных образований Ольховатского района» (Коммуна, 2004, 29 июля; информационная система «Портал Воронежской области в сети Интернет» (www.govvn.ru), 2023, 17 апреля) следующие изменения:

1) подраздел IV раздела «Текстовое описание границ Ольховатского муниципального района Воронежской области» приложения 1 изложить в следующей редакции:

«IV. Линия прохождения границы Ольховатского муниципального района по смежеству с Белгородской областью

От точки стыка 54000 границ Ольховатского, Россошанского муниципальных районов и Белгородской области линия границы идет в северо-западном направлении по южной стороне лесной полосы до точки 54002.

От точки 54002 линия границы идет в северо-восточном направлении по сельскохозяйственным угодьям до точки 5400401.

От точки 5400401 линия границы идет в юго-западном направлении по сельскохозяйственным угодьям, затем по балке до точки 54007.

От точки 54007 линия границы идет в северо-западном направлении по балке, затем по сельскохозяйственным угодьям до точки 54009.

От точки 54009 линия границы идет в юго-западном направлении по сельскохозяйственным угодьям, далее по восточной стороне лесной полосы вдоль автомобильной дороги Россошь – Старобельск до точки 54011.

От точки 54011 линия границы идет в общем северо-западном направлении по краю лесной полосы, затем пересекает автомобильную дорогу Россошь – Старобельск, далее по полевой дороге вдоль сельскохозяйственных угодий, по восточной стороне лесного массива, по южной стороне лесного массива, по западной стороне лесного массива до точки 54015.

От точки 54015 линия границы идет в северо-западном направлении по сельскохозяйственным угодьям, пересекает лесную полосу, далее по древесно-кустарниковой растительности до точки 54019.

От точки 54019 линия границы идет в общем юго-восточном направлении по восточной стороне лесного массива (урочище Попасный) до точки 54024.

От точки 54024 линия границы идет в юго-западном направлении по южной стороне лесного массива (урочище Попасный) до точки 54025.

От точки 54025 линия границы идет в северо-западном направлении по южной стороне лесного массива (урочище Попасный), далее по сельскохозяйственным угодьям, по западной стороне лесного массива (урочище Попасный), по сельскохозяйственным угодьям, пересекает автомобильную дорогу, далее по сельскохозяйственным угодьям, затем по балке Сухой Яр, потом по западной стороне лесной полосы, вновь по балке Сухой Яр, далее по южной стороне лесной полосы до точки 54036.

От точки 54036 линия границы идет в северо-восточном направлении по западной стороне лесной полосы, пересекает балку, затем по сельскохозяйственным угодьям до точки 54040.

От точки 54040 линия границы идет в северо-западном направлении по балке, далее пересекает балку, затем по полевой дороге вдоль сельскохозяйственных угодий, по полевой дороге вдоль южной стороны поселка Степное до точки 54050.

От точки 54050 линия границы идет в общем северо-восточном направлении по полевой дороге вдоль западной стороны поселка Степное, по южной стороне полосы отвода автомобильной дороги «Большие Базы – Родина Героя» – п. Степное, пересекает автомобильную дорогу «Большие Базы – Родина Героя» – п. Степное, по западной стороне полосы отвода автомобильной дороги «Большие Базы – Родина Героя» – п. Степное, по сельскохозяйственным угодьям до точки 54054.

От точки 54054 линия границы идет в западном направлении по южной стороне лесного массива до точки 54055.

От точки 54055 линия границы идет в юго-западном направлении по южной стороне лесного массива до точки 54056.

От точки 54056 линия границы идет в северо-западном направлении по южной стороне лесного массива, далее по западной стороне лесного массива до точки 54059.

От точки 54059 линия границы идет в северо-восточном направлении по западной стороне лесного массива, далее по северной стороне лесного массива до точки 5406201.

От точки 5406201 линия границы идет в юго-восточном направлении по северной стороне лесного массива до точки 54063.

От точки 54063 линия границы идет в северо-восточном направлении по северной стороне лесного массива до точки 54065.

От точки 54065 линия границы идет в общем северо-западном направлении по балке до точки 54068.

От точки 54068 линия границы идет в северо-восточном направлении по балке, затем по лесной полосе до точки 54069.

От точки 54069 линия границы идет в восточном направлении по древесно-кустарниковой растительности до точки 54070.

От точки 54070 линия границы идет в северном направлении по западной стороне лесной полосы, пересекает балку, затем между двух лесных полос, далее по восточной стороне лесной полосы до точки 5407803.

От точки 5407803 линия границы идет в западном направлении по краю лесной полосы до точки стыка 54079 границ Марьевского, Степнянского сельских поселений Ольховатского муниципального района и Белгородской области.

От точки стыка 54079 линия границы идет в северо-западном направлении по краю лесной полосы, далее по лесной полосе, по лесному массиву, потом по южной стороне лесного массива до точки 54082.

От точки 54082 линия границы идет в юго-западном направлении по балке до точки 5408203.

От точки 5408203 линия границы идет в северо-западном направлении по балке, затем по сельскохозяйственным угодьям до точки 54086.

От точки 54086 линия границы идет в общем северо-западном направлении по склону балки, затем по восточной стороне пруда, по южной стороне плотины до точки 5409008.

От точки 5409008 линия границы в северо-восточном направлении пересекает плотину, далее по балке до точки 54092.

От точки 54092 линия границы идет в северо-западном направлении по балке до точки 54093.

От точки 54093 линия границы идет в общем северо-восточном направлении по балке до точки 54100.

От точки 54100 линия границы идет в общем северо-западном направлении по балке, далее по сельскохозяйственным угодьям вдоль северной стороны лесной полосы, затем по сельскохозяйственным угодьям, по балке до точки 54109.

От точки 54109 линия границы идет в северо-восточном направлении по балке, затем по западной стороне лесной полосы, пересекает автомобильную дорогу Белгород – Павловск (через Корочу, Алексеевку, Россошь), далее по западной стороне лесной полосы, по пойме реки Черная Калитва, по сельскохозяйственным угодьям, по балке, по восточной стороне лесной полосы, по сельскохозяйственным угодьям, по западной стороне лесной полосы, затем по балке Крутунов Яр до точки 54123.

От точки 54123 линия границы идет в общем северо-западном направлении по западной стороне автомобильной дороги «Белгород – Павловск» – Марьевка – Новогеоргиевка, далее по восточной стороне лесной полосы вдоль автомобильной дороги «Белгород – Павловск» – Марьевка – Новогеоргиевка, по полевой дороге, по западной стороне автомобильной дороги «Белгород – Павловск» – Марьевка – Новогеоргиевка до точки 54127.

От точки 54127 линия границы идет в общем северо-западном направлении по лесной полосе, по сельскохозяйственным угодьям, далее пересекает балку, по западной стороне лесной полосы, затем по балке Сухой Яр, потом по восточной стороне лесной полосы, далее по балке Сухой Яр до точки 54141.

От точки 54141 линия границы идет в общем северном направлении по балке Сухой Яр до точки 5414706.

От точки 5414706 линия границы идет в северо-западном направлении по балке Сухой Яр до точки стыка 5414707 границ Копанянского, Марьевского сельских поселений Ольховатского муниципального района и Белгородской области.

От точки стыка 5414707 линия границы идет в северо-западном направлении по балке Сухой Яр до точки 54154.

От точки 54154 линия границы идет в западном направлении по балке Сухой Яр, далее по сельскохозяйственным угодьям до точки 54157.

От точки 54157 линия границы идет в северо-западном направлении по сельскохозяйственным угодьям до точки 54158.

От точки 54158 линия границы идет в юго-западном направлении по южной стороне лесного массива до точки 54159.

От точки 54159 линия границы идет в юго-восточном направлении по южной стороне лесного массива до точки 54160.

От точки 54160 линия границы идет в юго-западном направлении по южной стороне лесного массива до точки 54161.

От точки 54161 линия границы идет в северо-западном направлении по западной стороне лесного массива, далее по балке до точки 54165.

От точки 54165 линия границы идет в северо-восточном направлении по балке до точки 54166.

От точки 54166 линия границы идет в северо-западном направлении по западной стороне лесной полосы, по сельскохозяйственным угодьям, по балке до точки 5417101.

От точки 5417101 линия границы идет в северо-восточном направлении по северной стороне лесной полосы, по балке, по лесной полосе, затем по восточной стороне лесной полосы до точки 54180.

От точки 54180 линия границы идет в северо-западном направлении по сельскохозяйственным угодьям вдоль западной стороны лесной полосы, пересекает балку, далее по сельскохозяйственным угодьям до точки 54181.

От точки 54181 линия границы идет в общем северо-восточном направлении по сельскохозяйственным угодьям, по балке, далее пересекает

ет ручей, снова по балке, затем по северной стороне лесной полосы до точки 54189.

От точки 54189 линия границы идет в юго-восточном направлении по северной стороне лесной полосы до точки 54190.

От точки 54190 линия границы идет в северо-восточном направлении по сельскохозяйственным угодьям, далее по западной стороне лесной полосы до точки 54191.

От точки 54191 линия границы идет в юго-восточном направлении по лесной полосе, далее по сельскохозяйственным угодьям до точки 5419303.

От точки 5419303 линия границы идет в общем северном направлении по сельскохозяйственным угодьям, затем по западной стороне лесной полосы до точки 54198.

От точки 54198 линия границы идет в западном направлении по северной стороне лесной полосы до точки 54199.

От точки 54199 линия границы идет в северном направлении по лесной полосе, далее по западной стороне лесной полосы до точки 54200.

От точки 54200 линия границы в северо-восточном направлении пересекает лесную полосу, по урочищу, по северной стороне лесной полосы, пересекает грунтовую дорогу, далее по южной стороне лесной полосы, по сельскохозяйственным угодьям, по северной стороне земель лесного фонда (урочище Веничное), затем по балке до точки 54210.

От точки 54210 линия границы идет в северо-западном направлении по балке, по сельскохозяйственным угодьям, по краю лесной полосы до точки 54213.

От точки 54213 линия границы идет в юго-восточном направлении по южной стороне земель лесного фонда (урочище Редкодуб) до точки 54220.

От точки 54220 линия границы идет в северо-восточном направлении по южной стороне земель лесного фонда (урочище Редкодуб), далее по северной стороне лесной полосы, по сельскохозяйственным угодьям до точки стыка 54224 границ Караяшниковского, Копанянского сельских поселений Ольховатского муниципального района и Белгородской области.

От точки стыка 54224 линия границы идет в северо-восточном направлении по сельскохозяйственным угодьям, пересекает балку до точки 54225.

От точки 54225 линия границы идет в северо-западном направлении по сельскохозяйственным угодьям, далее по восточной стороне лесной полосы, затем по сельскохозяйственным угодьям, по балке до точки стыка 51000 границ Ольховатского, Каменского муниципальных районов и Белгородской области.

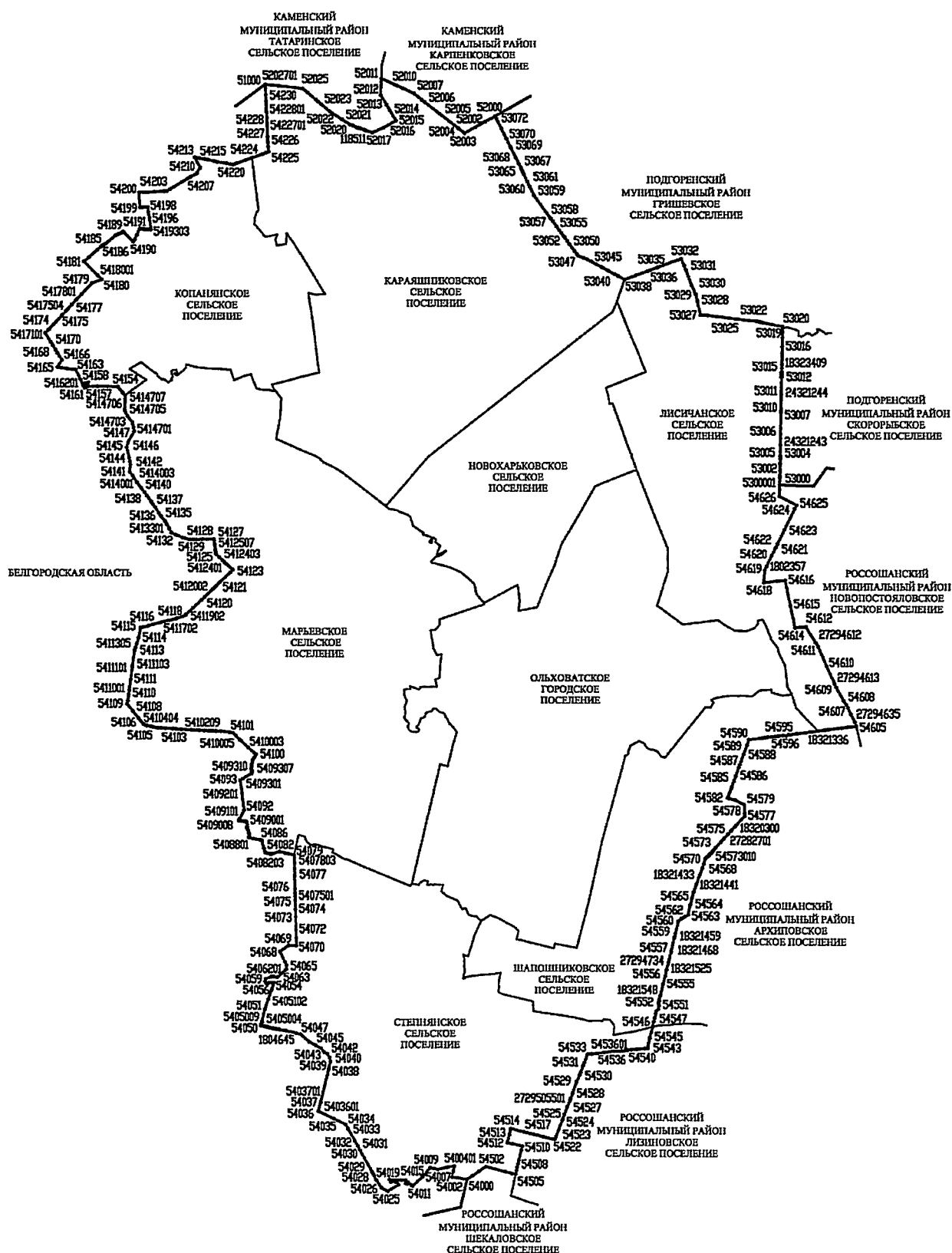
Протяженность границы Ольховатского муниципального района по смежеству с Белгородской областью составляет 85879,3 м.

Общая протяженность границ Ольховатского муниципального района составляет 174690,1 м.»;

2) в приложении 2:

а) карту-схему границ Ольховатского муниципального района Воронежской области изложить в следующей редакции:

**«Карта-схема границ Ольховатского муниципального района
Воронежской области»**



»;

б) в перечне координат характерных точек границ Ольховатского муниципального района Воронежской области:

- строку 1 изложить в следующей редакции:

«

1	51000	387711.74	1295653.35
---	-------	-----------	------------

»;

- после строки 1 дополнить строкой 1.1 следующего содержания:

«

1.1	5202701	387711.75	1295653.35
-----	---------	-----------	------------

»;

- строки 3 – 5 изложить в следующей редакции:

«

3	52026	387562.65	1296994.72
4	52025	387522.59	1297355.27
5	52024	387344.02	1297573.47

»;

- строку 19 изложить в следующей редакции:

«

19	5201906	385769.04	1299864.81
----	---------	-----------	------------

»;

- строку 21 изложить в следующей редакции:

«

21	52018	385730.46	1299968.07
----	-------	-----------	------------

»;

- строку 24 изложить в следующей редакции:

«

24	52017	385544.95	1300471.62
----	-------	-----------	------------

»;

- строку 338 исключить;

- строки 342 – 694 изложить в следующей редакции:

«

342	5400401	339347.91	1304060.36
343	54005	339345.61	1304043.06
344	54006	339308.08	1303801.41
345	5400601	339290.60	1303722.75
346	54007	339192.27	1303314.58
347	54008	339227.62	1303152.45
348	5400801	339271.17	1302979.72
349	54009	339271.85	1302977.03
350	5400901	339266.41	1302972.41
351	54010	338872.32	1302637.95
352	54011	338453.84	1302179.64
353	5401101	338471.58	1302158.02

354	5401102	338481.73	1302145.66
355	5401103	338498.10	1302125.71
356	54012	338616.87	1301980.96
357	54013	338556.65	1301936.65
358	54014	338585.03	1301867.33
359	54015	338714.98	1301868.51
360	5401501	338715.35	1301856.16
361	54016	338721.73	1301651.10
362	54017	338727.03	1301491.59
363	5401701	338728.57	1301410.59
364	54018	338730.00	1301335.71
365	5401801	338750.17	1301146.59
366	54019	338750.94	1301139.31
367	54020	338632.89	1301194.12
368	54021	338686.61	1301270.06
369	54022	338616.31	1301416.66
370	54023	338576.37	1301515.93
371	54024	338518.06	1301540.79
372	54025	338222.41	1301057.95
373	54026	338383.58	1300779.30
374	54027	338727.79	1300539.32
375	5402701	338915.71	1300446.39
376	5402702	338997.17	1300406.21
377	54028	339039.77	1300385.16
378	54029	339125.71	1300337.43
379	54030	340048.17	1299816.51
380	54031	340245.58	1299707.95
381	54032	340483.92	1299570.11
382	54033	340997.68	1299280.25
383	54034	341197.86	1299169.59
384	54035	341455.88	1298636.76
385	54036	341788.15	1297947.96
386	5403601	341813.35	1297954.12
387	54037	342164.52	1298040.00
388	5403701	342228.00	1298055.52
389	54038	343668.14	1298401.94
390	54039	343783.79	1298430.09
391	54040	343995.14	1298481.71
392	54041	344183.52	1298446.33
393	54042	344356.37	1298340.87
394	54043	344417.82	1298210.85
395	54044	344596.05	1298061.08
396	54045	344725.49	1297824.93

397	54046	344878.17	1297540.30
398	54047	345228.96	1297138.09
399	5404701	345271.10	1296949.00
400	1804645	345377.26	1296472.64
401	54048	345426.29	1296191.84
402	54049	345435.04	1296150.06
403	5404901	345443.71	1296107.73
404	5404902	345448.84	1296073.55
405	5404903	345453.69	1296029.97
406	5404904	345460.11	1295985.33
407	5404905	345467.18	1295943.19
408	5404906	345474.82	1295901.41
409	5404907	345481.73	1295857.70
410	5404908	345490.71	1295816.92
411	5404909	345507.56	1295777.82
412	54049010	345522.60	1295738.74
413	54049011	345524.32	1295735.19
414	54049012	345538.02	1295695.41
415	54049013	345549.59	1295652.20
416	54049014	345557.93	1295608.74
417	54049015	345566.44	1295561.51
418	54049016	345574.77	1295516.55
419	54049017	345582.49	1295471.32
420	54049018	345589.40	1295421.05
421	54049019	345594.77	1295378.89
422	54050	345602.82	1295334.41
423	5405001	345655.93	1295349.95
424	5405002	345698.69	1295370.47
425	5405003	345736.24	1295397.75
426	5405004	345746.83	1295416.75
427	5405005	345758.00	1295411.04
428	5405006	345777.80	1295403.50
429	5405007	345781.85	1295400.80
430	5405008	345783.74	1295394.42
431	5405009	345780.81	1295388.59
432	5405010	345798.72	1295393.01
433	54051	346331.64	1295524.74
434	5405101	346339.11	1295527.25
435	5405102	346778.39	1295674.66
436	54052	347222.69	1295823.76
437	5405201	347277.20	1295841.86
438	54053	347450.41	1295899.37
439	54054	347564.88	1295941.49

440	5405401	347564.78	1295839.38
441	54055	347564.65	1295719.68
442	54056	347506.96	1295640.71
443	54057	347517.32	1295594.87
444	54058	347606.44	1295547.36
445	54059	347640.95	1295534.06
446	54060	347736.76	1295575.26
447	54061	347839.80	1295806.96
448	54062	347842.38	1295836.99
449	5406201	347849.57	1295920.94
450	54063	347808.33	1296083.39
451	54064	348128.01	1296443.53
452	54065	348171.88	1296494.57
453	54066	348358.59	1296502.55
454	54067	348512.37	1296427.48
455	54068	348958.06	1296208.94
456	54069	349230.87	1296591.04
457	5406901	349223.19	1296959.55
458	54070	349223.12	1296962.74
459	5407001	349255.16	1296961.95
460	54071	349556.66	1296954.50
461	54072	349927.99	1296943.91
462	54073	350517.92	1296927.58
463	54074	350846.15	1296918.02
464	54075	351235.11	1296906.36
465	5407501	351424.41	1296902.06
466	5407502	351574.21	1296898.66
467	54076	351754.35	1296894.58
468	5407601	352292.91	1296876.69
469	5407602	352318.71	1296879.45
470	54077	352375.69	1296884.47
471	54078	352643.65	1296880.20
472	5407801	352911.58	1296875.56
473	5407802	353142.92	1296867.32
474	5407803	353268.30	1296862.91
475	54079	353267.79	1296849.06
476	54080	353323.05	1296577.04
477	54081	353358.37	1296440.14
478	54082	353422.45	1296187.37
479	5408201	353307.45	1295833.50
480	5408202	353293.09	1295801.72
481	5408203	353289.44	1295786.00
482	5408204	353331.69	1295726.69

483	5408205	353334.12	1295685.38
484	5408206	353339.96	1295635.31
485	5408207	353347.74	1295625.59
486	5408208	353368.64	1295598.36
487	54083	353378.03	1295553.01
488	54084	353418.15	1295537.95
489	54085	353553.57	1295500.92
490	54086	353925.30	1295399.28
491	5408601	353941.53	1295323.16
492	54087	354007.23	1295014.96
493	54088	354045.26	1294828.82
494	5408801	354075.28	1294822.95
495	5408802	354118.22	1294856.18
496	5408803	354218.95	1294831.68
497	5408804	354301.83	1294804.91
498	5408805	354390.94	1294778.57
499	54089	354474.59	1294744.90
500	5408901	354517.09	1294744.71
501	5408902	354625.29	1294748.89
502	5408903	354718.75	1294718.47
503	54090	354720.25	1294715.76
504	5409001	354771.62	1294709.17
505	5409002	354771.99	1294682.39
506	5409003	354772.13	1294651.22
507	5409004	354783.16	1294562.56
508	5409005	354793.13	1294472.51
509	5409006	354801.06	1294425.20
510	5409007	354802.12	1294400.71
511	5409008	354807.04	1294376.89
512	54091	354835.21	1294382.73
513	5409101	354887.20	1294408.88
514	5409102	354893.07	1294411.83
515	54092	355281.28	1294607.16
516	5409201	356039.02	1294514.01
517	54093	356621.09	1294441.64
518	5409301	356686.00	1294554.37
519	5409302	356923.99	1294945.52
520	5409303	356955.07	1294954.53
521	5409304	356973.06	1294958.42
522	5409305	356984.72	1294966.44
523	5409306	357013.89	1294970.81
524	5409307	357036.25	1294971.78
525	5409308	357042.59	1294969.01

526	5409309	357093.12	1294938.24
527	5409310	357135.41	1294925.36
528	5409311	357154.37	1294926.82
529	5409312	357201.04	1294939.22
530	5409313	357227.31	1294942.21
531	5409314	357305.55	1294951.12
532	5409315	357388.00	1294969.99
533	5409316	357457.21	1294990.01
534	5409317	357490.75	1294995.36
535	5409318	357528.18	1295004.60
536	5409319	357587.97	1295042.75
537	5409320	357613.74	1295058.80
538	5409321	357661.37	1295086.99
539	5409322	357740.61	1295141.92
540	54100	357769.45	1295158.69
541	5410001	357778.09	1295149.18
542	5410002	357869.34	1295044.63
543	5410003	358082.21	1294800.74
544	5410004	358394.04	1294468.42
545	5410005	358440.64	1294411.74
546	5410006	358451.24	1294398.85
547	5410007	358613.79	1294249.14
548	54101	358737.88	1294115.15
549	54102	358767.91	1293970.05
550	5410201	358811.19	1293571.22
551	5410202	358811.63	1293563.95
552	5410203	358816.17	1293362.25
553	5410204	358816.50	1293346.22
554	5410205	358821.26	1293202.76
555	5410206	358824.48	1293061.12
556	5410207	358823.40	1293047.31
557	5410208	358830.75	1292838.70
558	5410209	358845.36	1292617.89
559	5410210	358853.51	1292516.92
560	5410211	358865.69	1292347.70
561	5410212	358870.41	1292275.01
562	5410213	358873.46	1292211.20
563	5410214	358883.73	1291984.26
564	5410215	358891.26	1291810.54
565	5410216	358896.58	1291770.28
566	5410217	358910.64	1291544.64
567	54103	358919.84	1291408.95
568	5410301	358937.18	1291067.36

569	5410302	358950.28	1290879.94
570	54104	358954.91	1290733.19
571	5410401	358967.59	1290654.24
572	5410402	359008.34	1290492.01
573	5410403	359032.23	1290385.54
574	5410404	359068.02	1290258.96
575	54105	359052.96	1290234.79
576	5410501	359091.74	1290168.96
577	54106	359136.02	1290087.42
578	54107	359393.52	1289871.59
579	54108	359688.18	1289633.41
580	5410801	359709.98	1289616.00
581	54109	360017.01	1289370.78
582	5410901	360165.75	1289391.52
583	54110	360444.03	1289430.33
584	5411001	360636.65	1289458.98
585	54111	361124.37	1289527.61
586	5411101	361685.78	1289599.81
587	5411102	361697.41	1289601.11
588	5411103	361714.04	1289603.00
589	54112	361721.94	1289603.91
590	54113	362405.48	1289708.85
591	5411301	362461.23	1289722.34
592	5411302	362477.41	1289726.14
593	5411303	362531.42	1289743.74
594	5411304	362534.60	1289744.96
595	5411305	362714.41	1289804.20
596	54114	362993.69	1289894.29
597	54115	363425.30	1289990.10
598	5411501	363450.51	1290082.29
599	54116	363513.21	1290317.55
600	5411601	363580.26	1290555.60
601	54117	363587.28	1290573.29
602	5411701	363667.20	1290903.30
603	5411702	363752.07	1291248.45
604	54118	363824.48	1291539.16
605	5411801	363842.47	1291604.60
606	54119	363925.31	1291871.70
607	5411901	363965.73	1291957.59
608	5411902	364008.04	1292022.13
609	5411903	364013.20	1292027.63
610	5411904	364298.57	1292331.24
611	54120	364669.96	1292726.39

612	5412001	364795.11	1292857.87
613	5412002	365157.56	1293238.66
614	5412003	365162.73	1293244.09
615	54121	365229.43	1293314.16
616	5412101	365300.04	1293389.69
617	54122	365452.21	1293539.74
618	5412201	365896.24	1294014.38
619	54123	366009.21	1294131.85
620	5412301	366032.10	1294107.00
621	54124	366295.79	1293822.38
622	5412401	366362.95	1293752.16
623	5412402	366443.45	1293668.27
624	5412403	366587.85	1293518.62
625	54125	366724.54	1293378.20
626	5412501	366740.78	1293383.21
627	5412502	366765.70	1293377.04
628	5412503	366800.89	1293369.81
629	5412504	366845.60	1293361.58
630	5412505	366887.22	1293356.47
631	5412506	366942.74	1293348.48
632	5412507	367145.92	1293318.82
633	5412508	367312.18	1293296.61
634	54126	367371.23	1293288.22
635	54127	367391.59	1293284.79
636	54128	367383.23	1292771.97
637	5412801	367357.25	1292500.75
638	54129	367357.11	1292382.88
639	5412901	367359.54	1292359.02
640	5412902	367366.54	1292354.36
641	54130	367377.85	1292176.54
642	54131	367431.50	1291984.51
643	5413101	367449.13	1291900.92
644	5413102	367576.02	1291583.54
645	5413103	367586.71	1291555.02
646	54132	367660.15	1291381.06
647	5413201	367680.11	1291363.95
648	5413202	367690.80	1291359.68
649	5413203	367695.23	1291354.52
650	54133	367846.78	1291279.78
651	5413301	367870.95	1291268.42
652	5413302	368066.50	1291152.72
653	5413303	368160.33	1291098.04
654	54134	368221.38	1291061.53

655	54135	368394.10	1290918.31
656	5413501	368444.32	1290884.90
657	54136	368553.37	1290812.37
658	5413601	368816.60	1290640.62
659	5413602	368842.11	1290621.80
660	5413603	368976.13	1290532.41
661	54137	369049.80	1290482.32
662	5413701	369084.18	1290457.76
663	54138	369336.14	1290272.11
664	54139	369484.93	1290169.63
665	54140	369700.31	1290007.75
666	5414001	369921.54	1289841.84
667	5414002	369931.47	1289834.38
668	5414003	370111.50	1289699.36
669	5414004	370226.81	1289633.39
670	54141	370410.79	1289508.73
671	54142	370719.19	1289543.18
672	54143	370883.16	1289515.16
673	54144	371024.05	1289484.06
674	54145	371493.20	1289380.37
675	54146	371716.74	1289437.23
676	54147	372213.71	1289715.20
677	5414701	372222.97	1289720.35
678	5414702	372378.67	1289695.40
679	5414703	372620.76	1289631.18
680	5414704	372890.10	1289405.26
681	5414705	373158.99	1289293.92
682	5414706	373807.21	1289317.61
683	5414707	373810.51	1289314.70
684	5414708	373905.13	1289231.09
685	5414709	373908.44	1289227.04
686	54153	373977.81	1289172.56
687	54154	374196.61	1288987.57
688	54155	374206.75	1288514.93
689	54156	374209.10	1288083.35
690	54157	374206.58	1287677.54
691	54158	374395.70	1287661.53
692	54159	374347.62	1287507.51
693	54160	374183.93	1287579.95
694	54161	374141.67	1287507.19

»;

- после строки 694 дополнить строками 695 – 810 следующего содержания:

«

695	54162	374261.40	1287440.19
696	5416201	374523.80	1287316.50
697	54163	374956.98	1287112.43
698	5416301	375009.09	1286718.80
699	54164	375043.18	1286449.75
700	54165	375064.59	1286285.91
701	54166	375395.96	1286473.68
702	54167	375702.16	1286284.37
703	54168	375842.43	1286198.68
704	54169	376065.43	1286061.89
705	54170	376187.50	1285988.35
706	5417001	376569.22	1285752.97
707	54171	376579.92	1285746.35
708	5417101	376599.11	1285732.07
709	54172	376707.79	1285856.89
710	54173	376771.90	1285918.30
711	54174	376977.05	1286107.25
712	54175	377090.43	1286211.18
713	5417501	377375.30	1286477.67
714	5417502	377405.12	1286505.56
715	5417503	377572.20	1286661.87
716	5417504	377628.14	1286719.28
717	54176	377681.95	1286769.19
718	54177	377863.71	1286940.03
719	5417701	377868.58	1286944.62
720	5417702	378082.14	1287145.89
721	54178	378111.58	1287173.59
722	5417801	378321.52	1287371.07
723	54179	378829.12	1287848.53
724	54180	378989.92	1288284.62
725	5418001	379164.83	1288111.05
726	54181	379796.98	1287483.70
727	54182	379814.76	1287529.14
728	5418201	379990.63	1287725.05
729	54183	380312.12	1288083.19
730	54184	380451.14	1288242.45
731	5418401	380511.41	1288313.16
732	54185	380544.27	1288351.78
733	54186	380516.60	1288379.45
734	5418601	380577.72	1288451.96
735	5418602	380615.76	1288496.11
736	54187	380962.14	1288917.02

737	5418701	380981.92	1288946.35
738	54188	381018.20	1289037.47
739	5418801	381050.96	1289098.89
740	5418802	381076.43	1289170.72
741	5418803	381119.05	1289226.52
742	54189	381134.84	1289242.43
743	54190	380675.92	1289702.86
744	5419001	380777.53	1289771.33
745	5419002	380985.52	1289867.15
746	54191	381272.76	1289999.64
747	5419101	381269.41	1290019.25
748	54192	381256.19	1290104.97
749	54193	381244.96	1290165.35
750	5419301	381237.27	1290239.15
751	5419302	381228.93	1290369.06
752	5419303	381224.22	1290490.31
753	54194	381244.13	1290491.04
754	54195	381308.40	1290484.22
755	54196	381752.70	1290437.01
756	54197	381999.02	1290381.85
757	5419701	382216.77	1290363.24
758	54198	382232.51	1290361.97
759	5419801	382231.02	1290226.04
760	5419802	382228.47	1290114.15
761	5419803	382225.84	1290023.25
762	54199	382225.10	1290001.50
763	54200	382883.50	1289978.44
764	54201	382889.08	1290335.55
765	5420101	382911.31	1290657.53
766	54202	382938.19	1291082.00
767	5420201	382938.19	1291098.99
768	5420202	382944.12	1291175.91
769	54203	382947.84	1291219.88
770	54204	383020.80	1291343.11
771	54205	383136.76	1291535.16
772	54206	383353.98	1291904.75
773	54207	383510.17	1292172.29
774	54208	383583.66	1292297.41
775	54209	383712.48	1292532.30
776	5420901	383750.94	1292577.32
777	5420902	383967.08	1292712.11
778	54210	384009.12	1292730.34
779	54211	384224.56	1292595.44

780	54213	384461.73	1292490.13
781	54214	384420.99	1292692.43
782	54215	384380.64	1292923.91
783	54216	384351.99	1293076.13
784	54217	384293.78	1293355.87
785	54218	384251.84	1293488.41
786	54219	384189.11	1293905.45
787	5421901	384149.56	1294093.78
788	54220	384130.58	1294184.21
789	5422001	384135.31	1294207.45
790	54221	384165.81	1294306.44
791	54222	384199.77	1294398.39
792	54223	384324.50	1294751.96
793	5422301	384422.05	1295022.14
794	54224	384433.50	1295053.85
795	5422401	384600.58	1295520.06
796	5422402	384657.26	1295678.19
797	54225	384697.12	1295789.19
798	5422501	384919.90	1295777.54
799	54226	385148.95	1295765.56
800	5422601	385374.61	1295757.53
801	54227	385384.76	1295757.17
802	5422701	385941.61	1295733.95
803	5422702	385952.00	1295733.52
804	54228	386210.29	1295722.75
805	5422801	386485.13	1295709.27
806	54229	386614.93	1295702.91
807	5422901	386955.55	1295687.41
808	5422902	386975.91	1295686.48
809	54230	387245.59	1295674.21
810	5423001	387533.97	1295661.30

»;

3) в приложении 3:

а) в разделе «Текстовое описание границ Караяшниковского сельского поселения Ольховатского муниципального района Воронежской области»:

- абзац первый подраздела I изложить в следующей редакции:

«От точки стыка 51000 границ Караяшниковского сельского поселения, Каменского муниципального района и Белгородской области линия границы идет в общем юго-восточном направлении по балке, затем по балке Березовский Лог до точки 52025.»;

- подраздел VII изложить в следующей редакции:

«VII. Линия прохождения границы Караяшниковского сельского поселения по смежеству с Белгородской областью

От точки стыка 54224 границ Караяшниковского, Копанянского сельских поселений и Белгородской области линия границы идет в северо-восточном направлении по сельскохозяйственным угодьям, пересекает балку до точки 54225.

От точки 54225 линия границы идет в северо-западном направлении по сельскохозяйственным угодьям, далее по восточной стороне лесной полосы, затем по сельскохозяйственным угодьям, по балке до точки стыка 51000 границ Караяшниковского сельского поселения, Каменского муниципального района и Белгородской области.

Протяженность границы Караяшниковского сельского поселения по смежеству с Белгородской областью составляет 3798,9 м.

Общая протяженность границ Караяшниковского сельского поселения составляет 67096,4 м.»;

б) подраздел IV раздела «Текстовое описание границ Копанянского сельского поселения Ольховатского муниципального района Воронежской области» изложить в следующей редакции:

«IV. Линия прохождения границы Копанянского сельского поселения по смежеству с Белгородской областью

От точки стыка 5414707 границ Копанянского, Марьевского сельских поселений и Белгородской области линия границы идет в северо-западном направлении по балке Сухой Яр до точки 54154.

От точки 54154 линия границы идет в западном направлении по балке Сухой Яр, далее по сельскохозяйственным угодьям до точки 54157.

От точки 54157 линия границы идет в северо-западном направлении по сельскохозяйственным угодьям до точки 54158.

От точки 54158 линия границы идет в юго-западном направлении по южной стороне лесного массива до точки 54159.

От точки 54159 линия границы идет в юго-восточном направлении по южной стороне лесного массива до точки 54160.

От точки 54160 линия границы идет в юго-западном направлении по южной стороне лесного массива до точки 54161.

От точки 54161 линия границы идет в северо-западном направлении по западной стороне лесного массива, далее по балке до точки 54165.

От точки 54165 линия границы идет в северо-восточном направлении по балке до точки 54166.

От точки 54166 линия границы идет в северо-западном направлении по западной стороне лесной полосы, по сельскохозяйственным угодьям, по балке до точки 5417101.

От точки 5417101 линия границы идет в северо-восточном направлении по северной стороне лесной полосы, по балке, по лесной полосе, затем по восточной стороне лесной полосы до точки 54180.

От точки 54180 линия границы идет в северо-западном направлении по сельскохозяйственным угодьям вдоль западной стороны лесной полосы, пересекает балку, далее по сельскохозяйственным угодьям до точки 54181.

От точки 54181 линия границы идет в общем северо-восточном направлении по сельскохозяйственным угодьям, по балке, далее пересекает ручей, снова по балке, затем по северной стороне лесной полосы до точки 54189.

От точки 54189 линия границы идет в юго-восточном направлении по северной стороне лесной полосы до точки 54190.

От точки 54190 линия границы идет в северо-восточном направлении по сельскохозяйственным угодьям, далее по западной стороне лесной полосы до точки 54191.

От точки 54191 линия границы идет в юго-восточном направлении по лесной полосе, далее по сельскохозяйственным угодьям до точки 5419303.

От точки 5419303 линия границы идет в общем северном направлении по сельскохозяйственным угодьям, затем по западной стороне лесной полосы до точки 54198.

От точки 54198 линия границы идет в западном направлении по северной стороне лесной полосы до точки 54199.

От точки 54199 линия границы идет в северном направлении по лесной полосе, далее по западной стороне лесной полосы до точки 54200.

От точки 54200 линия границы в северо-восточном направлении пересекает лесную полосу, затем идет по урочищу, по северной стороне лесной полосы, пересекает грунтовую дорогу, далее по южной стороне лесной полосы, по сельскохозяйственным угодьям, по северной стороне земель лесного фонда (урочище Веничное), затем по балке до точки 54210.

От точки 54210 линия границы идет в северо-западном направлении по балке, по сельскохозяйственным угодьям, по краю лесной полосы до точки 54213.

От точки 54213 линия границы идет в юго-восточном направлении по южной стороне земель лесного фонда (урочище Редкодуб) до точки 54220.

От точки 54220 линия границы идет в северо-восточном направлении по южной стороне земель лесного фонда (урочище Редкодуб), далее по северной стороне лесной полосы, по сельскохозяйственным угодьям до точки стыка 54224 границ Копанянского, Караяшниковского сельских поселений и Белгородской области.

Протяженность границы Копанянского сельского поселения по смежеству с Белгородской областью составляет 23033,3 м.

Общая протяженность границ Копанянского сельского поселения составляет 50019,6 м.»;

в) в разделе «Текстовое описание границ Марьевского сельского поселения Ольховатского муниципального района Воронежской области»:

- в подразделе I:

в абзаце первом цифры «5414725» заменить цифрами «5414707»;

в абзаце двенадцатом цифры «11153» заменить цифрами «11137,8»;

- подраздел VI изложить в следующей редакции:

«VI. Линия прохождения границы Марьевского сельского поселения по смежеству с Белгородской областью

От точки стыка 54079 границ Марьевского, Степнянского сельских поселений и Белгородской области линия границы идет в северо-западном направлении по краю лесной полосы, далее по лесной полосе, по лесному массиву, потом по южной стороне лесного массива до точки 54082.

От точки 54082 линия границы идет в юго-западном направлении по балке до точки 5408203.

От точки 5408203 линия границы идет в северо-западном направлении по балке, затем по сельскохозяйственным угодьям до точки 54086.

От точки 54086 линия границы идет в общем северо-западном направлении по склону балки, затем по восточной стороне пруда, по южной стороне плотины до точки 5409008.

От точки 5409008 линия границы в северо-восточном направлении пересекает плотину, далее по балке до точки 54092.

От точки 54092 линия границы идет в северо-западном направлении по балке до точки 54093.

От точки 54093 линия границы идет в общем северо-восточном направлении по балке до точки 54100.

От точки 54100 линия границы идет в общем северо-западном направлении по балке, далее по сельскохозяйственным угодьям вдоль северной стороны лесной полосы, затем по сельскохозяйственным угодьям, по балке до точки 54109.

От точки 54109 линия границы идет в северо-восточном направлении по балке, затем по западной стороне лесной полосы, пересекает автомобильную дорогу Белгород – Павловск (через Корочу, Алексеевку, Россошь), далее по западной стороне лесной полосы, по пойме реки Черная Калитва, по сельскохозяйственным угодьям, по балке, по восточной стороне лесной полосы, по сельскохозяйственным угодьям, по западной стороне лесной полосы, затем по балке Крутунов Яр до точки 54123.

От точки 54123 линия границы идет в общем северо-западном направлении по западной стороне автомобильной дороги «Белгород – Павловск» – Марьевка – Новогеоргиевка, далее по восточной стороне лесной полосы вдоль автомобильной дороги «Белгород – Павловск» – Марьевка – Новогеоргиевка, по полевой дороге, по западной стороне автомобильной дороги «Белгород – Павловск» – Марьевка – Новогеоргиевка до точки 54127.

От точки 54127 линия границы идет в общем северо-западном направлении по лесной полосе, по сельскохозяйственным угодьям, далее пересекает балку, по западной стороне лесной полосы, затем по балке Сухой Яр, потом по восточной стороне лесной полосы, далее по балке Сухой Яр до точки 54141.

От точки 54141 линия границы идет в общем северном направлении по балке Сухой Яр до точки 5414706.

От точки 5414706 линия границы идет в северо-западном направлении по балке Сухой Яр до точки стыка 5414707 границ Марьевского, Копанянского сельских поселений и Белгородской области.

Протяженность границы Марьевского сельского поселения по смежеству с Белгородской областью составляет 32751 м.

Общая протяженность границ Марьевского сельского поселения составляет 87825,5 м.»;

г) подраздел VI раздела «Текстовое описание границ Степнянского сельского поселения Ольховатского муниципального района Воронежской области» изложить в следующей редакции:

«VI. Линия прохождения границы Степнянского сельского поселения по смежеству с Белгородской областью

От точки стыка 54000 границ Ольховатского, Россошанского муниципальных районов и Белгородской области линия границы идет в северо-западном направлении по южной стороне лесной полосы до точки 54002.

От точки 54002 линия границы идет в северо-восточном направлении по сельскохозяйственным угодьям до точки 5400401.

От точки 5400401 линия границы идет в юго-западном направлении по сельскохозяйственным угодьям, затем по балке до точки 54007.

От точки 54007 линия границы идет в северо-западном направлении по балке, затем по сельскохозяйственным угодьям до точки 54009.

От точки 54009 линия границы идет в юго-западном направлении по сельскохозяйственным угодьям, далее по восточной стороне лесной полосы вдоль автомобильной дороги Россошь – Старобельск до точки 54011.

От точки 54011 линия границы идет в общем северо-западном направлении по краю лесной полосы, затем пересекает автомобильную дорогу Россошь – Старобельск, далее по полевой дороге вдоль сельскохозяйственных угодий, по восточной стороне лесного массива, по южной стороне лесного массива, по западной стороне лесного массива до точки 54015.

От точки 54015 линия границы идет в северо-западном направлении по сельскохозяйственным угодьям, пересекает лесную полосу, далее по древесно-кустарниковой растительности до точки 54019.

От точки 54019 линия границы идет в общем юго-восточном направлении по восточной стороне лесного массива (урочище Попасный) до точки 54024.

От точки 54024 линия границы идет в юго-западном направлении по южной стороне лесного массива (урочище Попасный) до точки 54025.

От точки 54025 линия границы идет в северо-западном направлении по южной стороне лесного массива (урочище Попасный), далее по сельскохозяйственным угодьям, по западной стороне лесного массива (урочище Попасный), по сельскохозяйственным угодьям, пересекает автомобильную дорогу, далее по сельскохозяйственным угодьям, затем по балке Сухой Яр, потом по западной стороне лесной полосы, вновь по балке Сухой Яр, далее по южной стороне лесной полосы до точки 54036.

От точки 54036 линия границы идет в северо-восточном направлении по западной стороне лесной полосы, пересекает балку, затем по сельскохозяйственным угодьям до точки 54040.

От точки 54040 линия границы идет в северо-западном направлении по балке, далее пересекает балку, затем по полевой дороге вдоль сельскохозяйственных угодий, по полевой дороге вдоль южной стороны поселка Степное до точки 54050.

От точки 54050 линия границы идет в общем северо-восточном направлении по полевой дороге вдоль западной стороны поселка Степное, по южной стороне полосы отвода автомобильной дороги «Большие Базы – Родина Героя» – п. Степное, пересекает автомобильную дорогу «Большие Базы – Родина Героя» – п. Степное, по западной стороне полосы отвода автомобильной дороги «Большие Базы – Родина Героя» – п. Степное, по сельскохозяйственным угодьям до точки 54054.

От точки 54054 линия границы идет в западном направлении по южной стороне лесного массива до точки 54055.

От точки 54055 линия границы идет в юго-западном направлении по южной стороне лесного массива до точки 54056.

От точки 54056 линия границы идет в северо-западном направлении по южной стороне лесного массива, далее по западной стороне лесного массива до точки 54059.

От точки 54059 линия границы идет в северо-восточном направлении по западной стороне лесного массива, далее по северной стороне лесного массива до точки 5406201.

От точки 5406201 линия границы идет в юго-восточном направлении по северной стороне лесного массива до точки 54063.

От точки 54063 линия границы идет в северо-восточном направлении по северной стороне лесного массива до точки 54065.

От точки 54065 линия границы идет в общем северо-западном направлении по балке до точки 54068.

От точки 54068 линия границы идет в северо-восточном направлении по балке, затем по лесной полосе до точки 54069.

От точки 54069 линия границы идет в восточном направлении по древесно-кустарниковой растительности до точки 54070.

От точки 54070 линия границы идет в северном направлении по западной стороне лесной полосы, пересекает балку, затем между двух лесных полос, далее по восточной стороне лесной полосы до точки 5407803.

От точки 5407803 линия границы идет в западном направлении по краю лесной полосы до точки стыка 54079 границ Марьевского, Степнянского сельских поселений и Белгородской области.

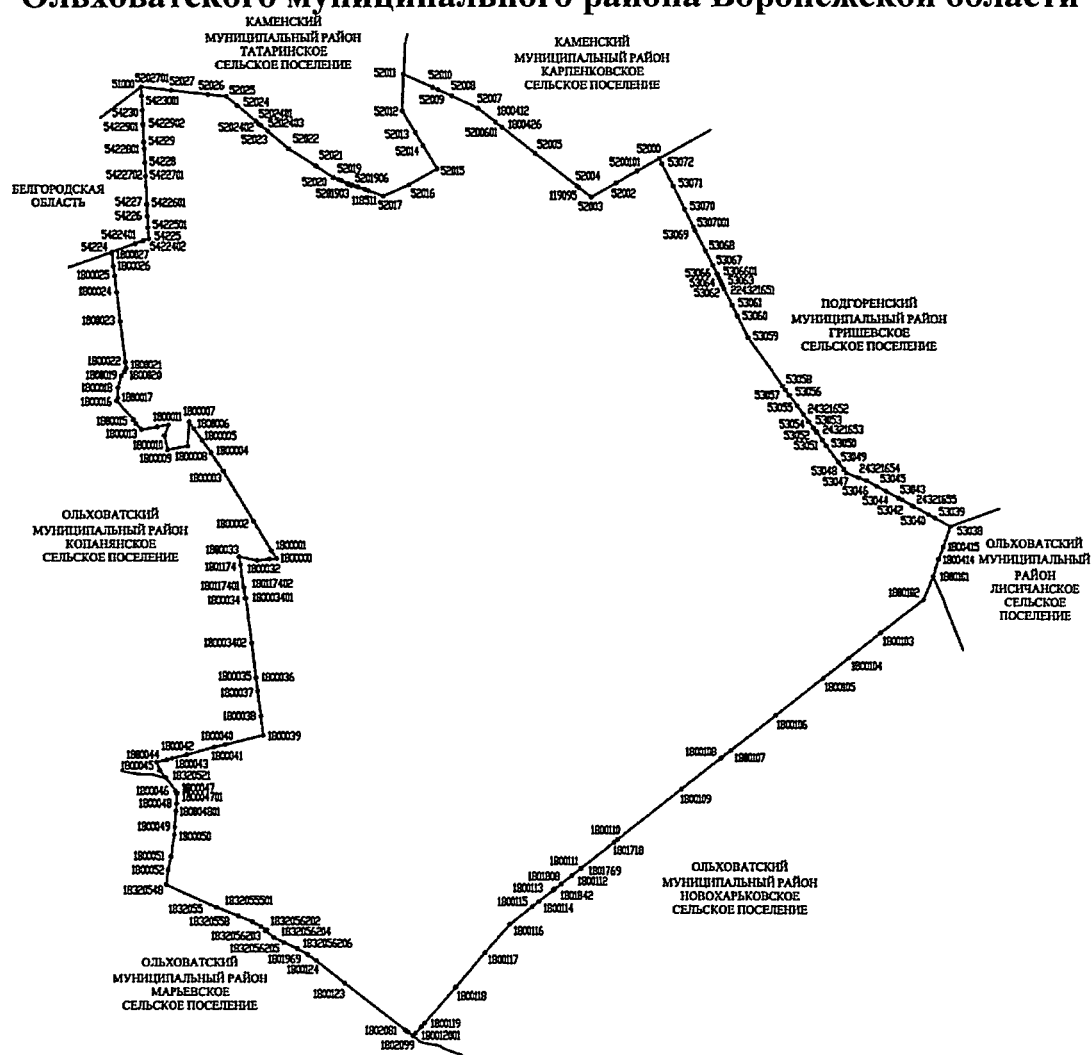
Протяженность границы Степнянского сельского поселения по смежеству с Белгородской областью составляет 26296.1 м.

Общая протяженность границ Степнянского сельского поселения составляет 66095,0 м.»;

4) в приложении 4:

а) карту-схему границ Караяшниковского сельского поселения Ольховатского муниципального района Воронежской области изложить в следующей редакции:

**«Карта-схема границ Караяшниковского сельского поселения
Ольховатского муниципального района Воронежской области**



»;

б) в перечне координат характерных точек границ Караяшниковского сельского поселения Ольховатского муниципального района Воронежской области:

- строку 1 изложить в следующей редакции:

«

1	51000	387711.74	1295653.35
---	-------	-----------	------------

»;

- после строки 1 дополнить строкой 1.1 следующего содержания:

«

1.1	5202701	387711.75	1295653.35
-----	---------	-----------	------------

»;

- строки 3 – 5 изложить в следующей редакции:

«

3	52026	387562.65	1296994.72
---	-------	-----------	------------

4	52025	387522.59	1297355.27
5	52024	387344.02	1297573.47

»;

- строку 19 изложить в следующей редакции:

«

19	5201906	385769.04	1299864.81
----	---------	-----------	------------

»;

- строку 21 изложить в следующей редакции:

«

21	52018	385730.46	1299968.07
----	-------	-----------	------------

»;

- строку 24 изложить в следующей редакции:

«

24	52017	385544.95	1300471.62
----	-------	-----------	------------

»;

- строку 140 изложить в следующей редакции:

«

140	180004701	373665.23	1296320.53
-----	-----------	-----------	------------

»;

- строки 193 – 201 изложить в следующей редакции:

«

193	54224	384433.50	1295053.85
194	5422401	384600.58	1295520.06
195	5422402	384657.26	1295678.19
196	54225	384697.12	1295789.19
197	5422501	384919.90	1295777.54
198	54226	385148.95	1295765.56
199	5422601	385374.61	1295757.53
200	54227	385384.76	1295757.17
201	5422701	385941.61	1295733.95

»;

- после строки 201 дополнить строками 202 – 209 следующего содержания:

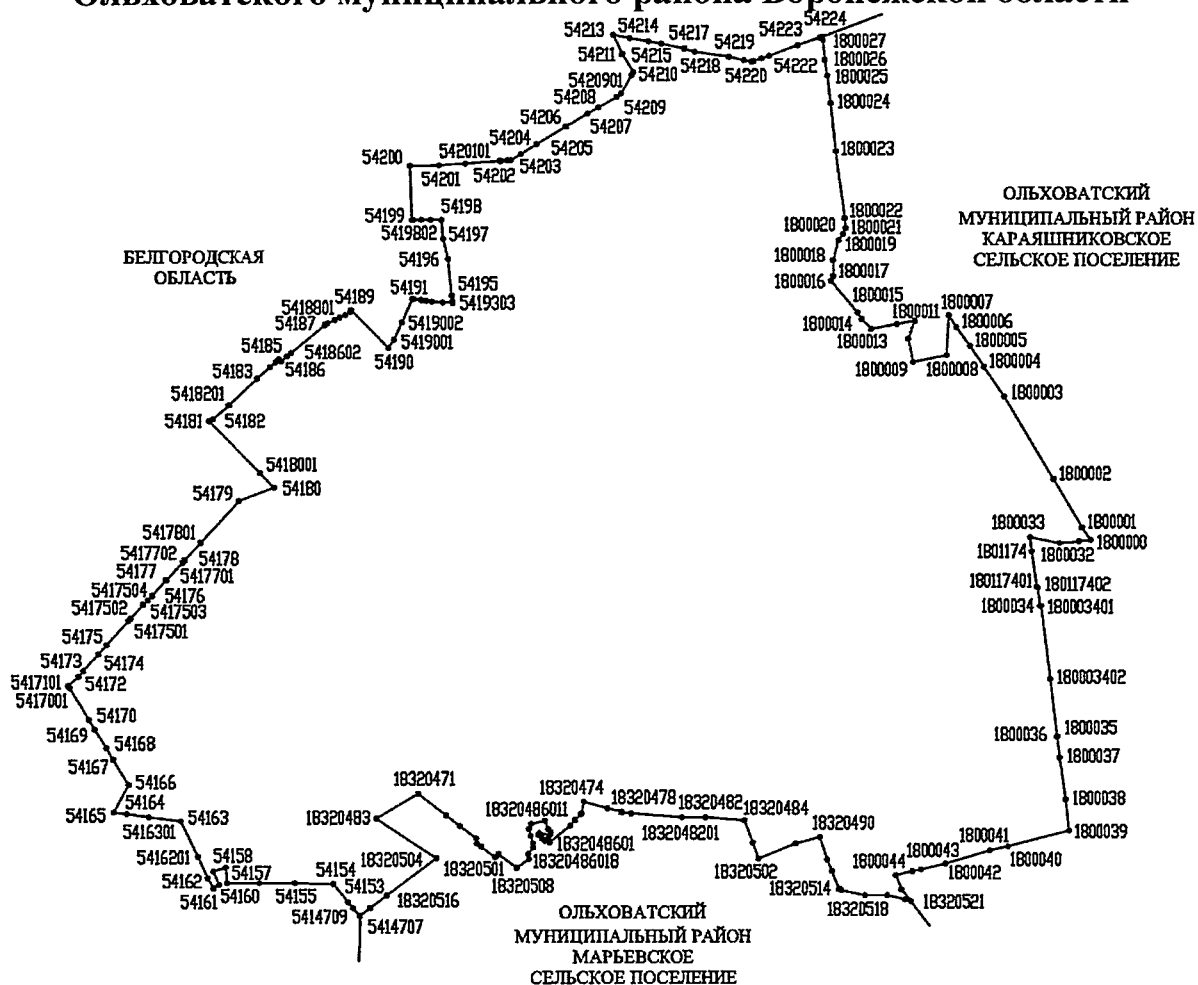
«

202	5422702	385952.00	1295733.52
203	54228	386210.29	1295722.75
204	5422801	386485.13	1295709.27
205	54229	386614.93	1295702.91
206	5422901	386955.55	1295687.41
207	5422902	386975.91	1295686.48
208	54230	387245.59	1295674.21
209	5423001	387533.97	1295661.30

»;

в) карту-схему границ Копанянского сельского поселения Ольховатского муниципального района Воронежской области изложить в следующей редакции:

**«Карта-схема границ Копанянского сельского поселения
Ольховатского муниципального района Воронежской области**



»;

г) в перечне координат характерных точек границ Копанянского сельского поселения Ольховатского муниципального района Воронежской области:

- строки 1 – 10 исключить;
- строку 11 изложить в следующей редакции:

«

11	54224	384433.50	1295053.85
----	-------	-----------	------------

»;

- строки 117 – 187 изложить в следующей редакции:

«

117	5414707	373810.51	1289314.70
118	5414708	373905.13	1289231.09
119	5414709	373908.44	1289227.04
120	54153	373977.81	1289172.56
121	54154	374196.61	1288987.57
122	54155	374206.75	1288514.93

123	54156	374209.10	1288083.35
124	54157	374206.58	1287677.54
125	54158	374395.70	1287661.53
126	54159	374347.62	1287507.51
127	54160	374183.93	1287579.95
128	54161	374141.67	1287507.19
129	54162	374261.40	1287440.19
130	5416201	374523.80	1287316.50
131	54163	374956.98	1287112.43
132	5416301	375009.09	1286718.80
133	54164	375043.18	1286449.75
134	54165	375064.59	1286285.91
135	54166	375395.96	1286473.68
136	54167	375702.16	1286284.37
137	54168	375842.43	1286198.68
138	54169	376065.43	1286061.89
139	54170	376187.50	1285988.35
140	5417001	376569.22	1285752.97
141	54171	376579.92	1285746.35
142	5417101	376599.11	1285732.07
143	54172	376707.79	1285856.89
144	54173	376771.90	1285918.30
145	54174	376977.05	1286107.25
146	54175	377090.43	1286211.18
147	5417501	377375.30	1286477.67
148	5417502	377405.12	1286505.56
149	5417503	377572.20	1286661.87
150	5417504	377628.14	1286719.28
151	54176	377681.95	1286769.19
152	54177	377863.71	1286940.03
153	5417701	377868.58	1286944.62
154	5417702	378082.14	1287145.89
155	54178	378111.58	1287173.59
156	5417801	378321.52	1287371.07
157	54179	378829.12	1287848.53
158	54180	378989.92	1288284.62
159	5418001	379164.83	1288111.05
160	54181	379796.98	1287483.70
161	54182	379814.76	1287529.14
162	5418201	379990.63	1287725.05
163	54183	380312.12	1288083.19
164	54184	380451.14	1288242.45
165	5418401	380511.41	1288313.16

166	54185	380544.27	1288351.78
167	54186	380516.60	1288379.45
168	5418601	380577.72	1288451.96
169	5418602	380615.76	1288496.11
170	54187	380962.14	1288917.02
171	5418701	380981.92	1288946.35
172	54188	381018.20	1289037.47
173	5418801	381050.96	1289098.89
174	5418802	381076.43	1289170.72
175	5418803	381119.05	1289226.52
176	54189	381134.84	1289242.43
177	54190	380675.92	1289702.86
178	5419001	380777.53	1289771.33
179	5419002	380985.52	1289867.15
180	54191	381272.76	1289999.64
181	5419101	381269.41	1290019.25
182	54192	381256.19	1290104.97
183	54193	381244.96	1290165.35
184	5419301	381237.27	1290239.15
185	5419302	381228.93	1290369.06
186	5419303	381224.22	1290490.31
187	54194	381244.13	1290491.04

»;

- после строки 187 дополнить строками 188 – 227 следующего содержания:

«

188	54195	381308.40	1290484.22
189	54196	381752.70	1290437.01
190	54197	381999.02	1290381.85
191	5419701	382216.77	1290363.24
192	54198	382232.51	1290361.97
193	5419801	382231.02	1290226.04
194	5419802	382228.47	1290114.15
195	5419803	382225.84	1290023.25
196	54199	382225.10	1290001.50
197	54200	382883.50	1289978.44
198	54201	382889.08	1290335.55
199	5420101	382911.31	1290657.53
200	54202	382938.19	1291082.00
201	5420201	382938.19	1291098.99
202	5420202	382944.12	1291175.91
203	54203	382947.84	1291219.88
204	54204	383020.80	1291343.11

205	54205	383136.76	1291535.16
206	54206	383353.98	1291904.75
207	54207	383510.17	1292172.29
208	54208	383583.66	1292297.41
209	54209	383712.48	1292532.30
210	5420901	383750.94	1292577.32
211	5420902	383967.08	1292712.11
212	54210	384009.12	1292730.34
213	54211	384224.56	1292595.44
214	54213	384461.73	1292490.13
215	54214	384420.99	1292692.43
216	54215	384380.64	1292923.91
217	54216	384351.99	1293076.13
218	54217	384293.78	1293355.87
219	54218	384251.84	1293488.41
220	54219	384189.11	1293905.45
221	5421901	384149.56	1294093.78
222	54220	384130.58	1294184.21
223	5422001	384135.31	1294207.45
224	54221	384165.81	1294306.44
225	54222	384199.77	1294398.39
226	54223	384324.50	1294751.96
227	5422301	384422.05	1295022.14

»;

д) карту-схему границ Марьевского сельского поселения Ольховатского муниципального района Воронежской области изложить в следующей редакции:



е) перечень координат характерных точек границ Марьевского сельского поселения Ольховатского муниципального района Воронежской области изложить в следующей редакции:

**«Перечень
координат характерных точек границ Марьевского сельского
поселения Ольховатского муниципального района
Воронежской области**

№ п/п	Номер характерной точки границ	Координаты	
		X	Y
1	5414707	373810.51	1289314.70
2	18320522	373907.13	1289444.60
3	18320516	374059.92	1289653.07
4	18320504	374509.98	1290263.22
5	18320483	374986.47	1289523.78
6	18320471	375287.79	1290042.57
7	18320479	375027.96	1290380.22
8	18320485	374898.28	1290549.08
9	18320492	374746.69	1290749.95
10	18320494	374689.58	1290763.31
11	1832050101	374642.68	1290814.76
12	18320501	374512.82	1290984.18
13	18320499	374549.34	1291021.23
14	18320503	374552.25	1291024.73
15	18320508	374390.84	1291251.10
16	18320486018	374498.69	1291401.79
17	18320486017	374559.59	1291389.93
18	18320486016	374632.62	1291454.92
19	18320486015	374689.08	1291449.88
20	18320486014	374774.63	1291417.42
21	18320486013	374860.30	1291396.28
22	18320486012	374919.46	1291431.96
23	18320486011	374952.89	1291599.17
24	18320486010	374851.61	1291640.82
25	1832048609	374813.48	1291668.33
26	1832048608	374784.07	1291666.33
27	1832048607	374807.48	1291530.30
28	1832048606	374787.07	1291523.70
29	1832048605	374776.15	1291560.01
30	1832048604	374749.03	1291560.26

31	1832048603	374715.51	1291596.78
32	1832048602	374752.13	1291639.46
33	1832048601	374700.32	1291655.77
34	18320486	374896.63	1291913.86
35	1832047702	374962.03	1291970.97
36	1832047701	375036.03	1292038.03
37	18320477	375043.40	1292049.37
38	18320474	375189.68	1292077.39
39	18320476	375106.46	1292373.51
40	18320478	375061.92	1292535.58
41	1832048001	375059.52	1292547.87
42	18320480	375041.70	1292657.00
43	1832048201	374999.74	1293285.25
44	18320482	374992.05	1293571.32
45	18320484	374952.98	1294045.61
46	1832050201	374686.39	1294147.82
47	18320502	374493.43	1294219.79
48	18320495	374678.68	1294674.73
49	18320490	374759.00	1294968.80
50	1832051402	374488.82	1295063.49
51	1832051401	374342.59	1295125.38
52	18320514	374132.15	1295214.47
53	18320519	374115.93	1295242.68
54	18320518	374058.67	1295530.76
55	18320517	374053.59	1295801.26
56	18320520	374002.48	1296017.98
57	18320521	373986.44	1296092.73
58	1800046	373725.94	1296290.72
59	1800047	373690.53	1296321.90
60	180004701	373665.23	1296320.53
61	1800048	373475.96	1296312.80
62	180004801	373329.70	1296306.79
63	1800049	373006.36	1296277.08
64	1800050	372854.59	1296267.17
65	1800051	372419.07	1296197.84
66	1800052	372155.21	1296133.97

67	18320548	371862.76	1296102.98
68	18320555	371423.12	1297098.47
69	1832055501	371422.20	1297109.01
70	18320558	371246.63	1297538.14
71	18320562	371134.30	1297821.50
72	1832056201	371038.53	1297991.47
73	1832056202	370968.76	1298103.86
74	1832056203	370956.12	1298082.34
75	1832056204	370822.90	1298248.63
76	1832056205	370720.02	1298450.03
77	1832056206	370600.72	1298710.53
78	1801969	370483.60	1298915.85
79	1800124	370360.68	1299084.64
80	1800123	369916.37	1299659.85
81	1802081	368987.04	1300858.59
82	1802086	368954.47	1300907.06
83	1802099	368870.35	1301016.55
84	180209901	368867.28	1301021.67
85	180209902	368817.43	1301085.48
86	180209903	368761.44	1301133.64
87	180209904	368723.08	1301247.72
88	180209905	368702.42	1301395.30
89	180209906	368675.85	1301534.03
90	180209907	368608.23	1301655.15
91	180209908	368543.02	1301838.06
92	180209909	368529.29	1301856.86
93	1802099010	368500.33	1301970.32
94	1802099011	368382.36	1302126.01
95	1802099012	367978.59	1302269.30
96	1802099013	367671.86	1302728.73
97	1802099014	367599.77	1302707.34
98	1802099015	367567.90	1302773.21
99	1802099016	367570.67	1302819.02
100	1802099017	367538.99	1302900.16
101	1802099018	367505.22	1302987.88
102	1802099019	367484.22	1303051.44

103	1802099020	367461.05	1303115.02
104	1802099021	367441.12	1303091.25
105	1802099022	367416.83	1303067.52
106	1802099023	367267.68	1302999.44
107	1802099024	367209.90	1303085.27
108	1802099025	367430.80	1303137.21
109	1802099026	367450.84	1303169.72
110	1802099027	367397.31	1303246.76
111	1802099028	367364.91	1303271.16
112	1802099029	367257.82	1303252.79
113	1802099030	367215.05	1303318.79
114	1802099031	367090.49	1303468.71
115	1802099032	366840.49	1303358.17
116	1802099033	366685.22	1303322.91
117	1802099034	366730.22	1303431.53
118	1802099035	366752.91	1303501.11
119	1802099036	366775.52	1303564.15
120	1802099037	366875.52	1303711.40
121	1802099038	366836.10	1303718.15
122	1802099039	366700.15	1303567.70
123	1802099040	366635.68	1303416.39
124	1802099041	366616.25	1303294.37
125	1802099042	366561.85	1303232.40
126	18321330	366366.11	1303064.77
127	1802353	366332.06	1303099.80
128	180235301	366301.98	1303234.48
129	1802354	366264.25	1303389.09
130	180235401	366161.28	1303778.07
131	180235402	366120.99	1303905.05
132	1802369	366099.87	1303963.68
133	180236901	366000.85	1304193.81
134	1802394	365910.85	1304374.03
135	1802410	365846.87	1304469.00
136	180241001	365846.09	1304469.94
137	180241002	365622.93	1304737.42
138	180241003	365450.30	1304927.17

139	1802475	365414.57	1304964.47
140	1802482	365362.15	1304997.32
141	1802487	365313.45	1305014.87
142	180248701	365249.64	1305030.68
143	180248702	365072.90	1305067.80
144	1802518	364937.55	1305104.20
145	180251801	364878.29	1305147.08
146	180251802	364679.65	1305308.41
147	180251803	364569.60	1305400.55
148	1802517	364533.75	1305430.40
149	1832068701	364500.14	1305446.86
150	18320687	364459.45	1305377.14
151	1800261	364376.74	1305134.68
152	1800260	364320.83	1304970.50
153	1800259	364161.88	1304503.38
154	1800258	364051.57	1304179.36
155	1800257	363907.44	1303756.13
156	1800256	363798.73	1303436.90
157	1800255	363791.20	1303441.99
158	1800254	363692.59	1303435.68
159	1800253	363563.45	1303434.56
160	1800252	363511.60	1303392.32
161	1800251	363343.50	1303245.08
162	1800250	363321.66	1303034.13
163	1800249	363119.32	1303066.18
164	1800248	362818.46	1303113.82
165	1800247	362498.25	1303164.53
166	1803358	362200.82	1303325.72
167	18320731	362244.11	1303518.93
168	18320734	361955.78	1303484.65
169	18320737	361692.89	1303459.25
170	1832073701	361265.59	1303429.75
171	18320742	361196.33	1303424.97
172	18320744	361103.62	1303239.55
173	1832074401	360904.98	1303281.97
174	18320756	360803.27	1303303.68

175	1832075601	360786.58	1303010.19
176	1832075602	360788.04	1302747.83
177	18320757	360786.12	1302594.40
178	18320767	360673.10	1302499.15
179	1803320	360823.91	1302101.74
180	180332001	360766.27	1302106.58
181	1803347	360697.76	1302111.48
182	180334701	360684.13	1301974.88
183	180334702	360675.59	1301902.93
184	1803353	360664.27	1301833.11
185	180335301	360539.34	1301837.98
186	1803379	360430.19	1301836.09
187	180337901	360415.83	1301840.30
188	1803394	360309.88	1301873.86
189	1803409	360212.04	1301917.97
190	1803419	360162.64	1301932.19
191	1803425	360139.78	1301931.13
192	1803440	360064.97	1301911.07
193	180344001	360009.64	1301892.74
194	1803451	359916.37	1301863.56
195	180345101	359874.48	1301862.08
196	1803472	359792.42	1301863.32
197	180347201	359738.75	1301872.08
198	1803488	359662.69	1301884.32
199	1803499	359608.52	1301882.48
200	1803511	359513.58	1301856.28
201	180351101	359473.79	1301852.24
202	1803540	359425.57	1301850.27
203	1803555	359400.15	1301849.23
204	1803574	359346.13	1301867.29
205	180357401	359222.12	1301980.98
206	1803610	359176.28	1302020.59
207	1803623	359137.43	1302029.68
208	1803635	359103.66	1302022.01
209	1803640	359095.48	1302020.15
210	1803658	359047.08	1301995.41

211	1803694	358962.12	1302005.15
212	180369401	358874.44	1302051.33
213	1803728	358855.48	1302062.44
214	1803738	358829.04	1302092.64
215	1803762	358795.25	1302160.99
216	1803768	358783.68	1302262.25
217	1803770	358781.56	1302382.53
218	1803761	358795.62	1302457.83
219	1803749	358816.95	1302483.14
220	1803724	358858.94	1302499.02
221	1803713	358900.82	1302498.38
222	1803703	358930.31	1302480.87
223	1803693	358962.35	1302404.91
224	1803683	358989.44	1302406.46
225	1803645	359083.75	1302462.73
226	180364501	359120.72	1302486.69
227	1803609	359181.04	1302521.95
228	1803593	359245.11	1302549.16
229	1803580	359311.66	1302568.30
230	1803565	359370.67	1302598.92
231	1803554	359401.35	1302630.10
232	1803547	359416.01	1302669.83
233	1803537	359424.36	1302715.10
234	180353701	359426.48	1302719.32
235	180353702	359426.69	1302719.74
236	1803528	359443.66	1302753.54
237	1803519	359469.18	1302772.04
238	180351901	359503.91	1302777.79
239	1803506	359547.97	1302787.74
240	1803501	359597.49	1302813.22
241	1803493	359636.43	1302854.20
242	1803487	359671.13	1302917.54
243	1803484	359688.10	1302984.79
244	1803485	359687.70	1303048.73
245	1803480	359704.81	1303076.60
246	1803471	359801.31	1303143.44

247	180347101	359823.49	1303170.01
248	1803467	359832.46	1303181.82
249	1803464	359835.22	1303214.41
250	1803470	359809.30	1303258.59
251	180347001	359756.47	1303326.18
252	1803489	359650.78	1303458.41
253	1803490	359646.81	1303527.43
254	1803497	359618.52	1303597.57
255	1803504	359565.07	1303651.02
256	180350401	359509.12	1303674.44
257	1803526	359446.82	1303697.49
258	1803553	359402.42	1303730.53
259	180355301	359376.97	1303757.88
260	1803564	359372.38	1303763.01
261	1803591	359245.72	1303813.38
262	1803607	359193.17	1303837.61
263	1803618	359146.67	1303872.36
264	180361801	359114.09	1303904.44
265	1803664	359031.41	1303986.97
266	180366401	358980.84	1304034.04
267	1803697	358952.37	1304057.18
268	180369701	358851.84	1304133.11
269	1803774	358765.43	1304188.16
270	1800292	358199.43	1304019.48
271	180029201	358025.02	1303976.58
272	180029202	358001.05	1303970.69
273	180029203	357992.29	1303968.53
274	180029204	357967.92	1303962.54
275	1800293	357552.49	1303860.37
276	1800294	357241.23	1303781.89
277	1800295	357329.49	1303453.44
278	1800296	356816.92	1303323.55
279	1800297	356338.29	1303210.53
280	1800298	355937.76	1303115.12
281	1800299	355459.26	1302998.90
282	1800300	355171.43	1302927.67

283	1800301	354826.52	1302843.26
284	1800302	354346.92	1302733.13
285	1800303	353774.43	1302600.44
286	1800304	353252.41	1302470.80
287	1800305	352997.43	1302410.78
288	1800306	352766.65	1302352.72
289	1800307	352546.63	1302300.07
290	1800308	352137.06	1302203.80
291	1800309	351994.99	1302170.86
292	1804364	351894.11	1302080.82
293	180436005	352033.35	1301741.09
294	180436004	352189.89	1301347.04
295	180436003	352358.98	1300936.81
296	180436002	352702.39	1300132.41
297	180436001	352878.22	1299717.90
298	1804360	353060.63	1299281.32
299	1804359	353121.57	1299067.25
300	1804352	353298.73	1298767.64
301	1804345	353384.45	1298586.40
302	1804336	353500.45	1298624.69
303	1804334	353549.88	1298559.20
304	1804333	353570.30	1298448.98
305	180432901	353616.45	1298265.79
306	1804329	353635.35	1298180.99
307	1804321	353728.41	1297922.18
308	1804319	353746.93	1297853.51
309	1804318	353753.74	1297800.05
310	1804322	353722.51	1297672.35
311	1804323	353718.73	1297608.00
312	1804315	353838.65	1297466.73
313	1804309	353937.04	1297393.34
314	1804299	354070.27	1297352.77
315	1804298	354097.87	1297336.47
316	1804294	354159.84	1297088.02
317	1804295	354158.22	1297066.53
318	5407902	354157.99	1297063.47

319	5407901	353749.31	1296970.11
320	54079	353267.79	1296849.06
321	54080	353323.05	1296577.04
322	54081	353358.37	1296440.14
323	54082	353422.45	1296187.37
324	5408201	353307.45	1295833.50
325	5408202	353293.09	1295801.72
326	5408203	353289.44	1295786.00
327	5408204	353331.69	1295726.69
328	5408205	353334.12	1295685.38
329	5408206	353339.96	1295635.31
330	5408207	353347.74	1295625.59
331	5408208	353368.64	1295598.36
332	54083	353378.03	1295553.01
333	54084	353418.15	1295537.95
334	54085	353553.57	1295500.92
335	54086	353925.30	1295399.28
336	5408601	353941.53	1295323.16
337	54087	354007.23	1295014.96
338	54088	354045.26	1294828.82
339	5408801	354075.28	1294822.95
340	5408802	354118.22	1294856.18
341	5408803	354218.95	1294831.68
342	5408804	354301.83	1294804.91
343	5408805	354390.94	1294778.57
344	54089	354474.59	1294744.90
345	5408901	354517.09	1294744.71
346	5408902	354625.29	1294748.89
347	5408903	354718.75	1294718.47
348	54090	354720.25	1294715.76
349	5409001	354771.62	1294709.17
350	5409002	354771.99	1294682.39
351	5409003	354772.13	1294651.22
352	5409004	354783.16	1294562.56
353	5409005	354793.13	1294472.51
354	5409006	354801.06	1294425.20

355	5409007	354802.12	1294400.71
356	5409008	354807.04	1294376.89
357	54091	354835.21	1294382.73
358	5409101	354887.20	1294408.88
359	5409102	354893.07	1294411.83
360	54092	355281.28	1294607.16
361	5409201	356039.02	1294514.01
362	54093	356621.09	1294441.64
363	5409301	356686.00	1294554.37
364	5409302	356923.99	1294945.52
365	5409303	356955.07	1294954.53
366	5409304	356973.06	1294958.42
367	5409305	356984.72	1294966.44
368	5409306	357013.89	1294970.81
369	5409307	357036.25	1294971.78
370	5409308	357042.59	1294969.01
371	5409309	357093.12	1294938.24
372	5409310	357135.41	1294925.36
373	5409311	357154.37	1294926.82
374	5409312	357201.04	1294939.22
375	5409313	357227.31	1294942.21
376	5409314	357305.55	1294951.12
377	5409315	357388.00	1294969.99
378	5409316	357457.21	1294990.01
379	5409317	357490.75	1294995.36
380	5409318	357528.18	1295004.60
381	5409319	357587.97	1295042.75
382	5409320	357613.74	1295058.80
383	5409321	357661.37	1295086.99
384	5409322	357740.61	1295141.92
385	54100	357769.45	1295158.69
386	5410001	357778.09	1295149.18
387	5410002	357869.34	1295044.63
388	5410003	358082.21	1294800.74
389	5410004	358394.04	1294468.42
390	5410005	358440.64	1294411.74

391	5410006	358451.24	1294398.85
392	5410007	358613.79	1294249.14
393	54101	358737.88	1294115.15
394	54102	358767.91	1293970.05
395	5410201	358811.19	1293571.22
396	5410202	358811.63	1293563.95
397	5410203	358816.17	1293362.25
398	5410204	358816.50	1293346.22
399	5410205	358821.26	1293202.76
400	5410206	358824.48	1293061.12
401	5410207	358823.40	1293047.31
402	5410208	358830.75	1292838.70
403	5410209	358845.36	1292617.89
404	5410210	358853.51	1292516.92
405	5410211	358865.69	1292347.70
406	5410212	358870.41	1292275.01
407	5410213	358873.46	1292211.20
408	5410214	358883.73	1291984.26
409	5410215	358891.26	1291810.54
410	5410216	358896.58	1291770.28
411	5410217	358910.64	1291544.64
412	54103	358919.84	1291408.95
413	5410301	358937.18	1291067.36
414	5410302	358950.28	1290879.94
415	54104	358954.91	1290733.19
416	5410401	358967.59	1290654.24
417	5410402	359008.34	1290492.01
418	5410403	359032.23	1290385.54
419	5410404	359068.02	1290258.96
420	54105	359052.96	1290234.79
421	5410501	359091.74	1290168.96
422	54106	359136.02	1290087.42
423	54107	359393.52	1289871.59
424	54108	359688.18	1289633.41
425	5410801	359709.98	1289616.00
426	54109	360017.01	1289370.78

427	5410901	360165.75	1289391.52
428	54110	360444.03	1289430.33
429	5411001	360636.65	1289458.98
430	54111	361124.37	1289527.61
431	5411101	361685.78	1289599.81
432	5411102	361697.41	1289601.11
433	5411103	361714.04	1289603.00
434	54112	361721.94	1289603.91
435	54113	362405.48	1289708.85
436	5411301	362461.23	1289722.34
437	5411302	362477.41	1289726.14
438	5411303	362531.42	1289743.74
439	5411304	362534.60	1289744.96
440	5411305	362714.41	1289804.20
441	54114	362993.69	1289894.29
442	54115	363425.30	1289990.10
443	5411501	363450.51	1290082.29
444	54116	363513.21	1290317.55
445	5411601	363580.26	1290555.60
446	54117	363587.28	1290573.29
447	5411701	363667.20	1290903.30
448	5411702	363752.07	1291248.45
449	54118	363824.48	1291539.16
450	5411801	363842.47	1291604.60
451	54119	363925.31	1291871.70
452	5411901	363965.73	1291957.59
453	5411902	364008.04	1292022.13
454	5411903	364013.20	1292027.63
455	5411904	364298.57	1292331.24
456	54120	364669.96	1292726.39
457	5412001	364795.11	1292857.87
458	5412002	365157.56	1293238.66
459	5412003	365162.73	1293244.09
460	54121	365229.43	1293314.16
461	5412101	365300.04	1293389.69
462	54122	365452.21	1293539.74

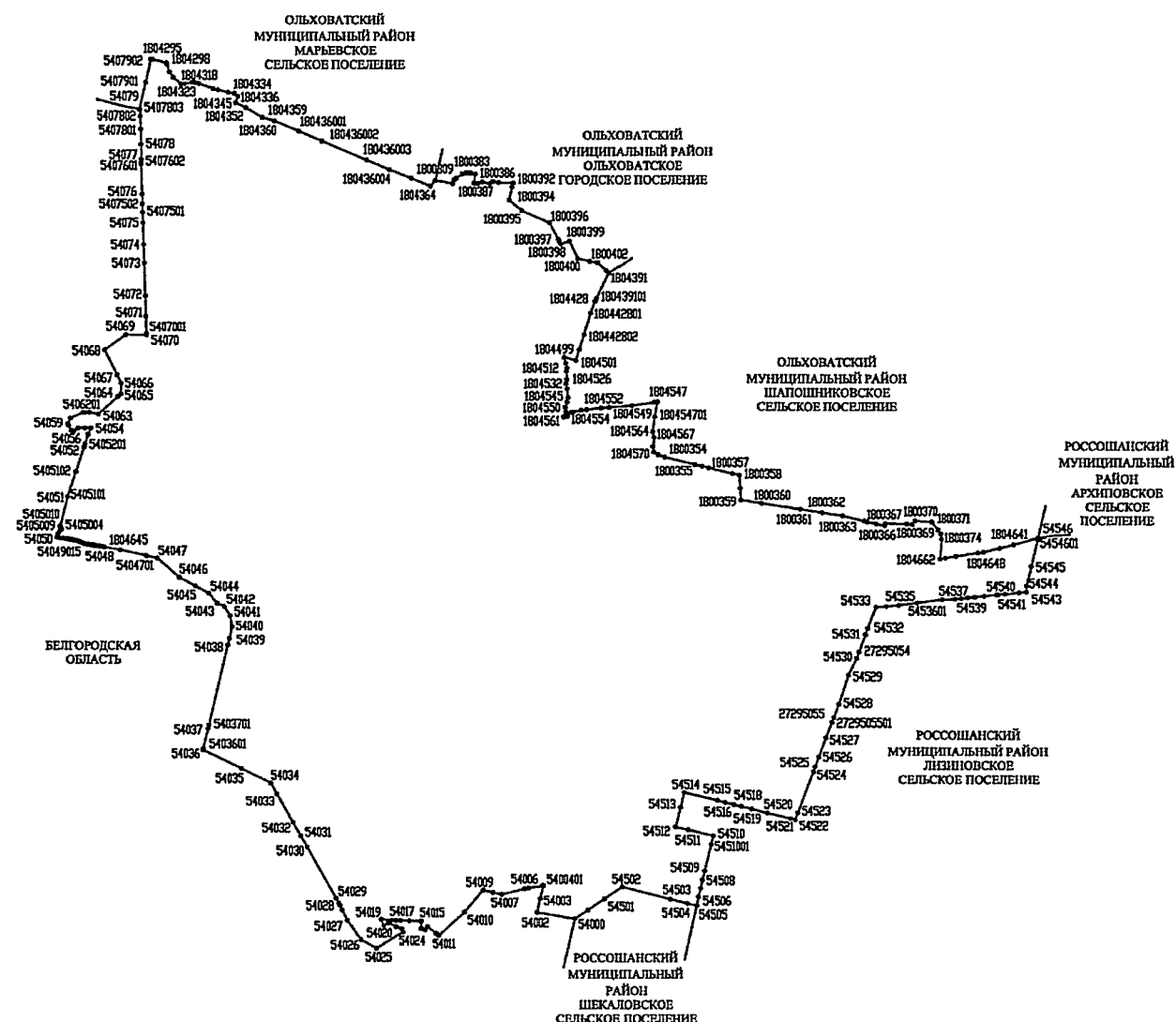
463	5412201	365896.24	1294014.38
464	54123	366009.21	1294131.85
465	5412301	366032.10	1294107.00
466	54124	366295.79	1293822.38
467	5412401	366362.95	1293752.16
468	5412402	366443.45	1293668.27
469	5412403	366587.85	1293518.62
470	54125	366724.54	1293378.20
471	5412501	366740.78	1293383.21
472	5412502	366765.70	1293377.04
473	5412503	366800.89	1293369.81
474	5412504	366845.60	1293361.58
475	5412505	366887.22	1293356.47
476	5412506	366942.74	1293348.48
477	5412507	367145.92	1293318.82
478	5412508	367312.18	1293296.61
479	54126	367371.23	1293288.22
480	54127	367391.59	1293284.79
481	54128	367383.23	1292771.97
482	5412801	367357.25	1292500.75
483	54129	367357.11	1292382.88
484	5412901	367359.54	1292359.02
485	5412902	367366.54	1292354.36
486	54130	367377.85	1292176.54
487	54131	367431.50	1291984.51
488	5413101	367449.13	1291900.92
489	5413102	367576.02	1291583.54
490	5413103	367586.71	1291555.02
491	54132	367660.15	1291381.06
492	5413201	367680.11	1291363.95
493	5413202	367690.80	1291359.68
494	5413203	367695.23	1291354.52
495	54133	367846.78	1291279.78
496	5413301	367870.95	1291268.42
497	5413302	368066.50	1291152.72
498	5413303	368160.33	1291098.04

499	54134	368221.38	1291061.53
500	54135	368394.10	1290918.31
501	5413501	368444.32	1290884.90
502	54136	368553.37	1290812.37
503	5413601	368816.60	1290640.62
504	5413602	368842.11	1290621.80
505	5413603	368976.13	1290532.41
506	54137	369049.80	1290482.32
507	5413701	369084.18	1290457.76
508	54138	369336.14	1290272.11
509	54139	369484.93	1290169.63
510	54140	369700.31	1290007.75
511	5414001	369921.54	1289841.84
512	5414002	369931.47	1289834.38
513	5414003	370111.50	1289699.36
514	5414004	370226.81	1289633.39
515	54141	370410.79	1289508.73
516	54142	370719.19	1289543.18
517	54143	370883.16	1289515.16
518	54144	371024.05	1289484.06
519	54145	371493.20	1289380.37
520	54146	371716.74	1289437.23
521	54147	372213.71	1289715.20
522	5414701	372222.97	1289720.35
523	5414702	372378.67	1289695.40
524	5414703	372620.76	1289631.18
525	5414704	372890.10	1289405.26
526	5414705	373158.99	1289293.92
527	5414706	373807.21	1289317.61

»;

ж) карту-схему границ Степнянского сельского поселения Ольховатского муниципального района Воронежской области изложить в следующей редакции:

**«Карта-схема границ Степнянского сельского поселения
Ольховатского муниципального района Воронежской области»**



»;

з) перечень координат характерных точек границ Степнянского сельского поселения Ольховатского муниципального района Воронежской области изложить в следующей редакции:

**«Перечень
координат характерных точек границ Степнянского сельского
поселения Ольховатского муниципального района
Воронежской области»**

№ п/п	Номер характерной точки границ	Координаты	
		X	Y
1	54079	353267.79	1296849.06
2	5407901	353749.31	1296970.11
3	5407902	354157.99	1297063.47
4	1804295	354158.22	1297066.53

5	1804294	354159.84	1297088.02
6	1804298	354097.87	1297336.47
7	1804299	354070.27	1297352.77
8	1804309	353937.04	1297393.34
9	1804315	353838.65	1297466.73
10	1804323	353718.73	1297608.00
11	1804322	353722.51	1297672.35
12	1804318	353753.74	1297800.05
13	1804319	353746.93	1297853.51
14	1804321	353728.41	1297922.18
15	1804329	353635.35	1298180.99
16	180432901	353616.45	1298265.79
17	1804333	353570.30	1298448.98
18	1804334	353549.88	1298559.20
19	1804336	353500.45	1298624.69
20	1804345	353384.45	1298586.40
21	1804352	353298.73	1298767.64
22	1804359	353121.57	1299067.25
23	1804360	353060.63	1299281.32
24	180436001	352878.22	1299717.90
25	180436002	352702.39	1300132.41
26	180436003	352358.98	1300936.81
27	180436004	352189.89	1301347.04
28	180436005	352033.35	1301741.09
29	1804364	351894.11	1302080.82
30	1800309	351994.99	1302170.86
31	1800379	351939.31	1302477.72
32	1800380	352001.71	1302511.07
33	1800381	352034.25	1302543.06
34	1800382	352109.46	1302657.47
35	1800383	352132.31	1302723.59
36	1800384	352131.17	1302773.03
37	1800385	352119.48	1302811.62
38	1800386	352103.15	1302884.88
39	1800387	351946.61	1302863.19
40	1800388	351935.98	1302928.89
41	1800389	351967.70	1303005.95
42	1800390	351933.12	1303145.20

43	1800412	351971.44	1303197.29
44	1800391	351953.45	1303300.54
45	1800392	351943.67	1303567.23
46	1800393	351874.20	1303545.79
47	1800394	351641.74	1303492.39
48	1800395	351450.37	1303714.88
49	180039501	351449.60	1303716.65
50	1800396	351230.71	1304221.03
51	180039601	350934.36	1304373.80
52	1800397	350930.71	1304375.68
53	180039701	350909.37	1304386.77
54	1804368	350901.39	1304390.91
55	1800398	350849.28	1304417.98
56	1800399	350902.73	1304570.26
57	1800400	350591.55	1304720.08
58	1800401	350539.22	1304936.22
59	1800402	350519.27	1305074.08
60	1800403	350370.42	1305228.61
61	1804391	350336.67	1305277.56
62	180439101	349875.66	1305054.36
63	1804428	349824.75	1305027.75
64	180442801	349611.17	1304950.10
65	180442802	349224.83	1304829.95
66	180442803	348956.22	1304740.94
67	1804501	348765.55	1304676.62
68	1804499	348819.78	1304469.20
69	1804506	348715.22	1304499.83
70	1804512	348628.52	1304521.17
71	1804517	348569.26	1304510.02
72	1804526	348418.19	1304517.73
73	1804532	348350.39	1304499.91
74	1804540	348257.80	1304523.02
75	1804545	348098.77	1304536.66
76	1804546	348021.31	1304521.58
77	1804550	347927.11	1304487.14
78	1804556	347847.00	1304496.55
79	1804561	347753.57	1304457.02
80	1804560	347763.74	1304522.09

81	1804558	347824.48	1304579.78
82	1804557	347842.07	1304632.06
83	1804554	347870.96	1304770.55
84	180455401	347881.55	1304866.93
85	1804552	347913.96	1305124.31
86	180455201	347914.65	1305129.82
87	180455202	347924.17	1305271.93
88	1804549	347954.93	1305674.52
89	180454901	347955.85	1305680.98
90	180454902	348012.73	1306078.49
91	1804547	348019.36	1306131.74
92	180454701	347753.53	1306083.25
93	1804564	347487.00	1306045.76
94	1804567	347385.21	1306074.90
95	1804569	347225.26	1306050.55
96	1804570	347125.84	1306067.81
97	1804571	347080.36	1306139.46
98	1800354	347032.05	1306267.97
99	1800355	346894.63	1306811.29
100	1800356	346866.28	1306936.08
101	1800357	346835.77	1307057.28
102	180035701	346733.42	1307477.28
103	1800358	346702.46	1307604.38
104	180035801	346470.60	1307619.27
105	1800359	346259.56	1307632.83
106	1800360	346202.78	1308004.62
107	1800361	346097.97	1308696.94
108	1800362	346036.66	1309097.79
109	1800363	345981.39	1309462.87
110	1800364	345887.20	1309850.35
111	1804629	345873.75	1309906.83
112	1800365	345835.03	1310069.60
113	1800366	345804.80	1310220.99
114	1800367	345838.46	1310230.58
115	1800368	345834.59	1310617.21
116	1800369	345820.19	1310714.63
117	1800370	345888.54	1310769.25
118	1800371	345868.42	1311062.23

119	1800372	345726.10	1311173.08
120	1800373	345655.35	1311224.90
121	1800374	345562.17	1311239.33
122	1804662	345205.83	1311215.67
123	180466201	345222.49	1311309.90
124	180466202	345252.45	1311500.11
125	180466203	345312.63	1311894.49
126	1804648	345328.38	1311997.21
127	180464801	345399.87	1312290.15
128	1804641	345460.99	1312536.20
129	54546	345589.04	1312976.43
130	5454601	345548.58	1312966.79
131	54545	345073.70	1312853.66
132	54544	344722.53	1312766.30
133	54543	344616.17	1312760.25
134	54542	344602.44	1312630.52
135	54541	344577.76	1312382.11
136	5454101	344565.39	1312257.48
137	54540	344562.49	1312228.32
138	5454001	344539.26	1312004.17
139	5454002	344521.87	1311836.29
140	54539	344508.63	1311708.50
141	54538	344495.86	1311595.00
142	54537	344485.58	1311482.51
143	54536	344474.99	1311244.99
144	5453601	344416.07	1310797.50
145	54535	344372.17	1310464.06
146	54534	344353.65	1310242.68
147	54533	344338.34	1310059.03
148	54532	343960.62	1309909.34
149	54531	343846.60	1309866.66
150	27295054	343539.00	1309750.07
151	54530	343425.32	1309706.98
152	54529	343121.74	1309561.19
153	54528	342604.05	1309388.35
154	27295055	342359.33	1309293.16
155	2729505501	342276.84	1309261.08
156	54527	342001.59	1309154.02

157	54526	341656.70	1309021.75
158	54525	341480.90	1308951.84
159	54524	341393.86	1308924.02
160	54523	340655.79	1308632.79
161	54522	340532.49	1308584.13
162	54521	340553.76	1308502.49
163	54520	340651.74	1308082.96
164	54519	340724.20	1307808.04
165	54518	340769.66	1307622.40
166	54517	340800.91	1307481.98
167	54516	340839.57	1307329.11
168	54515	340875.46	1307190.63
169	54514	341017.72	1306596.47
170	54513	340751.99	1306530.67
171	54512	340399.98	1306443.50
172	54511	340348.35	1306669.08
173	54510	340237.96	1307114.25
174	5451001	340080.68	1307075.50
175	54509	339612.06	1306960.02
176	54508	339449.31	1306919.26
177	54507	339299.87	1306883.44
178	54506	339142.97	1306846.12
179	54505	338987.98	1306814.04
180	54504	339026.08	1306648.30
181	54503	339105.38	1306338.31
182	54502	339325.99	1305476.05
183	54501	339107.94	1305154.81
184	27294451	338909.93	1304858.80
185	54000	338753.48	1304624.94
186	54002	338870.50	1303949.74
187	54003	339115.32	1304006.47
188	54004	339338.31	1304058.48
189	5400401	339347.91	1304060.36
190	54005	339345.61	1304043.06
191	54006	339308.08	1303801.41
192	5400601	339290.60	1303722.75
193	54007	339192.27	1303314.58
194	54008	339227.62	1303152.45

195	5400801	339271.17	1302979.72
196	54009	339271.85	1302977.03
197	5400901	339266.41	1302972.41
198	54010	338872.32	1302637.95
199	54011	338453.84	1302179.64
200	5401101	338471.58	1302158.02
201	5401102	338481.73	1302145.66
202	5401103	338498.10	1302125.71
203	54012	338616.87	1301980.96
204	54013	338556.65	1301936.65
205	54014	338585.03	1301867.33
206	54015	338714.98	1301868.51
207	5401501	338715.35	1301856.16
208	54016	338721.73	1301651.10
209	54017	338727.03	1301491.59
210	5401701	338728.57	1301410.59
211	54018	338730.00	1301335.71
212	5401801	338750.17	1301146.59
213	54019	338750.94	1301139.31
214	54020	338632.89	1301194.12
215	54021	338686.61	1301270.06
216	54022	338616.31	1301416.66
217	54023	338576.37	1301515.93
218	54024	338518.06	1301540.79
219	54025	338222.41	1301057.95
220	54026	338383.58	1300779.30
221	54027	338727.79	1300539.32
222	5402701	338915.71	1300446.39
223	5402702	338997.17	1300406.21
224	54028	339039.77	1300385.16
225	54029	339125.71	1300337.43
226	54030	340048.17	1299816.51
227	54031	340245.58	1299707.95
228	54032	340483.92	1299570.11
229	54033	340997.68	1299280.25
230	54034	341197.86	1299169.59
231	54035	341455.88	1298636.76
232	54036	341788.15	1297947.96

233	5403601	341813.35	1297954.12
234	54037	342164.52	1298040.00
235	5403701	342228.00	1298055.52
236	54038	343668.14	1298401.94
237	54039	343783.79	1298430.09
238	54040	343995.14	1298481.71
239	54041	344183.52	1298446.33
240	54042	344356.37	1298340.87
241	54043	344417.82	1298210.85
242	54044	344596.05	1298061.08
243	54045	344725.49	1297824.93
244	54046	344878.17	1297540.30
245	54047	345228.96	1297138.09
246	5404701	345271.10	1296949.00
247	1804645	345377.26	1296472.64
248	54048	345426.29	1296191.84
249	54049	345435.04	1296150.06
250	5404901	345443.71	1296107.73
251	5404902	345448.84	1296073.55
252	5404903	345453.69	1296029.97
253	5404904	345460.11	1295985.33
254	5404905	345467.18	1295943.19
255	5404906	345474.82	1295901.41
256	5404907	345481.73	1295857.70
257	5404908	345490.71	1295816.92
258	5404909	345507.56	1295777.82
259	54049010	345522.60	1295738.74
260	54049011	345524.32	1295735.19
261	54049012	345538.02	1295695.41
262	54049013	345549.59	1295652.20
263	54049014	345557.93	1295608.74
264	54049015	345566.44	1295561.51
265	54049016	345574.77	1295516.55
266	54049017	345582.49	1295471.32
267	54049018	345589.40	1295421.05
268	54049019	345594.77	1295378.89
269	54050	345602.82	1295334.41
270	5405001	345655.93	1295349.95

271	5405002	345698.69	1295370.47
272	5405003	345736.24	1295397.75
273	5405004	345746.83	1295416.75
274	5405005	345758.00	1295411.04
275	5405006	345777.80	1295403.50
276	5405007	345781.85	1295400.80
277	5405008	345783.74	1295394.42
278	5405009	345780.81	1295388.59
279	5405010	345798.72	1295393.01
280	54051	346331.64	1295524.74
281	5405101	346339.11	1295527.25
282	5405102	346778.39	1295674.66
283	54052	347222.69	1295823.76
284	5405201	347277.20	1295841.86
285	54053	347450.41	1295899.37
286	54054	347564.88	1295941.49
287	5405401	347564.78	1295839.38
288	54055	347564.65	1295719.68
289	54056	347506.96	1295640.71
290	54057	347517.32	1295594.87
291	54058	347606.44	1295547.36
292	54059	347640.95	1295534.06
293	54060	347736.76	1295575.26
294	54061	347839.80	1295806.96
295	54062	347842.38	1295836.99
296	5406201	347849.57	1295920.94
297	54063	347808.33	1296083.39
298	54064	348128.01	1296443.53
299	54065	348171.88	1296494.57
300	54066	348358.59	1296502.55
301	54067	348512.37	1296427.48
302	54068	348958.06	1296208.94
303	54069	349230.87	1296591.04
304	5406901	349223.19	1296959.55
305	54070	349223.12	1296962.74
306	5407001	349255.16	1296961.95
307	54071	349556.66	1296954.50
308	54072	349927.99	1296943.91

309	54073	350517.92	1296927.58
310	54074	350846.15	1296918.02
311	54075	351235.11	1296906.36
312	5407501	351424.41	1296902.06
313	5407502	351574.21	1296898.66
314	54076	351754.35	1296894.58
315	5407601	352292.91	1296876.69
316	5407602	352318.71	1296879.45
317	54077	352375.69	1296884.47
318	54078	352643.65	1296880.20
319	5407801	352911.58	1296875.56
320	5407802	353142.92	1296867.32
321	5407803	353268.30	1296862.91

».

Статья 2

Внести в Закон Воронежской области от 15 октября 2004 года № 63-ОЗ «Об установлении границ, наделении соответствующим статусом, определении административных центров отдельных муниципальных образований Воронежской области» (Коммуна, 2004, 26 октября; 2004, 2 ноября; 2004, 6 ноября; 2004, 11 ноября; 2004, 13 ноября; 2004, 16 ноября; 2004, 20 ноября; 2004, 23 ноября; 2004, 25 ноября; 2004, 2 декабря; информационная система «Портал Воронежской области в сети Интернет» (www.govvrn.ru), 2024, 1 октября) следующие изменения:

1) в разделе «Текстовое описание границ Каменского муниципального района Воронежской области» приложения 7.1:

а) в абзаце тридцать третьем подраздела III цифры «55778,1» заменить цифрами «55299,3»;

б) подраздел V изложить в следующей редакции:

«V. Линия прохождения границы Каменского муниципального района по смежеству с Белгородской областью

От точки стыка 51000 границ Каменского, Ольховатского муниципальных районов и Белгородской области линия границы идет в юго-западном направлении по балке, далее по южной стороне лесной полосы до точки 51011.

От точки 51011 линия границы идет в северо-западном направлении по восточной стороне лесной полосы, пересекает балку, далее по сельскохозяйственным угодьям, пересекает балку до точки 51014.

От точки 51014 линия границы идет в северо-восточном направлении по восточной стороне лесной полосы, пересекает балку, по сельскохозяйственным угодьям, по восточной стороне лесной полосы, по балке, далее

по лесной полосе, пересекает балку, затем по восточной стороне лесной полосы, пересекает балку Березовский Лог до точки 51027.

От точки 51027 линия границы идет в северо-западном направлении по балке Березовский Лог, по западной стороне лесной полосы, пересекает автомобильную дорогу, затем по лесной полосе, далее по западной стороне лесной полосы до точки 5102901.

От точки 5102901 линия границы идет в общем северо-восточном направлении по южной стороне лесной полосы, по сельскохозяйственным угодьям, затем по восточной стороне лесной полосы до точки 51035.

От точки 51035 линия границы идет в северо-западном направлении по северной стороне лесной полосы, по южной стороне лесной полосы, затем пересекает балку, далее по сельскохозяйственным угодьям вдоль южной стороны лесной полосы, по балке до точки 51042.

От точки 51042 линия границы идет в общем северо-восточном направлении по балке, по сельскохозяйственным угодьям, по балке до точки 51044.

От точки 51044 линия границы идет в юго-восточном направлении по балке, далее по полевой дороге вдоль южной стороны лесной полосы, по сельскохозяйственным угодьям, пересекает лесную полосу, затем по сельскохозяйственным угодьям, далее по южной стороне лесной полосы до точки 51047.

От точки 51047 линия границы идет в северо-восточном направлении по южной стороне лесной полосы, далее по сельскохозяйственным угодьям, затем по восточной стороне лесного массива до точки стыка 43000 границ Каменского, Острогожского муниципальных районов и Белгородской области.

Протяженность границы Каменского муниципального района по смежеству с Белгородской областью составляет 23939,8 м.»;

в) в подразделе VI:

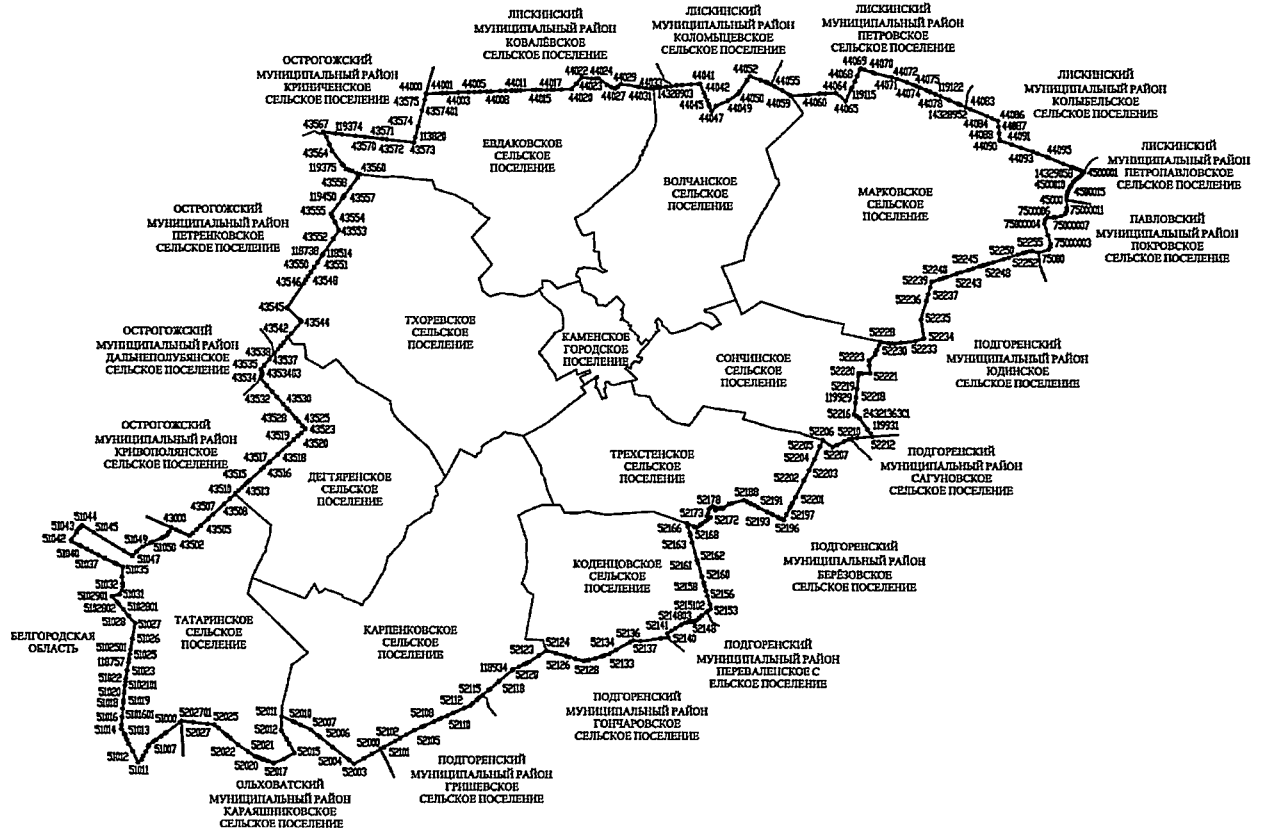
- в абзаце шестнадцатом цифры «36193,1» заменить цифрами «36178,7»;

- в абзаце семнадцатом цифры «176117,2» заменить цифрами «175606,5»;

2) в приложении 7.2:

а) карту-схему границ Каменского муниципального района Воронежской области изложить в следующей редакции:

«Карта-схема границ Каменского муниципального района Воронежской области»



»;

б) в перечне координат характерных точек границ Каменского муниципального района Воронежской области:

- строки 403 – 460 изложить в следующей редакции:

«

403	5202701	387711.75	1295653.35
404	51000	387711.74	1295653.35
405	118761	387649.77	1295570.18
406	51002	387109.21	1294845.80
407	5100201	387075.28	1294794.96
408	51003	387064.50	1294778.81
409	51004	386925.63	1294587.31
410	51005	386732.98	1294324.08
411	51006	386640.56	1294193.31
412	51007	386483.83	1293983.15
413	5100701	386455.95	1293968.01
414	5100702	386424.10	1293956.94
415	5100703	386387.76	1293924.21
416	51008	386142.82	1293799.26
417	51009	385909.37	1293677.46
418	51010	385720.16	1293571.74
419	51011	385580.47	1293388.97

420	5101101	385592.99	1293381.22
421	51012	386160.09	1293105.55
422	5101201	386536.37	1292910.08
423	5101202	386746.03	1292822.55
424	5101203	386871.45	1292761.14
425	51013	387004.68	1292739.73
426	5101301	387036.96	1292679.48
427	5101302	387053.85	1292671.81
428	5101303	387278.50	1292549.90
429	51014	387329.40	1292523.80
430	51015	387498.50	1292537.40
431	51016	387888.20	1292568.40
432	5101601	387917.00	1292570.70
433	51017	388340.52	1292608.24
434	51018	388625.72	1292631.30
435	51019	388755.84	1292641.86
436	51020	389139.94	1292673.76
437	51021	389235.55	1292681.92
438	5102101	389549.85	1292721.83
439	5102102	389719.26	1292743.49
440	51022	389850.43	1292759.99
441	5102201	389881.41	1292764.71
442	51023	390302.86	1292830.77
443	118757	390728.15	1292905.51
444	51024	390911.50	1292937.92
445	51025	391146.65	1292972.54
446	5102501	391382.59	1293012.56
447	51026	391930.35	1293105.47
448	51027	392742.91	1293244.33
449	51028	393128.26	1292904.86
450	5102801	393462.24	1292643.45
451	5102802	393755.15	1292388.94
452	51029	393845.98	1292304.12
453	5102901	394138.73	1292066.58
454	51030	394145.03	1292080.53
455	51031	394245.99	1292453.69
456	51032	394644.24	1292618.35
457	51033	394810.90	1292603.85
458	51034	395143.98	1292575.38
459	51035	395658.11	1292615.92
460	5103501	395675.94	1292599.53

- после строки 460 дополнить строками 460.1 – 460.42 следующего содержания:

«

460.1	5103502	395815.11	1292314.13
460.2	51036	395859.87	1292223.53
460.3	5103601	395864.24	1292204.50
460.4	5103602	395872.96	1292180.03
460.5	5103603	396113.75	1291688.38
460.6	51037	396125.99	1291662.41
460.7	51038	396265.88	1291370.70
460.8	51039	396437.41	1291019.95
460.9	5103901	396445.49	1291003.43
460.10	5103902	396574.10	1290745.46
460.11	51040	396706.65	1290476.67
460.12	51041	396773.01	1290354.02
460.13	5104101	396963.38	1289974.68
460.14	5104102	397019.80	1289938.28
460.15	51042	397056.46	1289936.26
460.16	5104201	397445.65	1290208.26
460.17	5104202	397470.42	1290206.50
460.18	51043	397507.31	1290206.33
460.19	5104301	397602.79	1290289.62
460.20	5104302	397635.62	1290322.31
460.21	5104303	397671.33	1290369.42
460.22	5104304	397698.82	1290414.54
460.23	5104305	397714.53	1290426.33
460.24	5104306	397738.89	1290446.48
460.25	5104307	397748.27	1290457.83
460.26	5104308	397794.34	1290481.17
460.27	51044	397817.38	1290495.11
460.28	51045	397447.05	1291092.07
460.29	51046	396488.50	1292680.84
460.30	51047	396226.78	1293119.59
460.31	51048	396451.16	1293332.49
460.32	51049	396723.96	1293641.96
460.33	5104901	396901.25	1294046.46
460.34	51050	396937.43	1294128.99
460.35	51051	397150.36	1294617.98
460.36	5105101	397213.13	1294756.66
460.37	51052	397274.13	1294857.37
460.38	5105201	397337.68	1294926.88
460.39	5105202	397421.36	1294969.84
460.40	5105203	397513.18	1295038.51

460.41	5105204	397674.53	1295119.49
460.42	43000	397697.37	1295132.03

»;

3) в разделе «Текстовое описание границ Татаринского сельского поселения Каменского муниципального района Воронежской области» приложения 7.3:

а) в абзаце третьем подраздела I цифры «4266,7» заменить цифрами «4252,3»;

б) абзац пятый подраздела IV изложить в следующей редакции:

«От точки 52025 линия границы идет в общем северо-западном направлении по балке Березовский Лог, далее по балке до точки стыка 51000 границ Татаринского сельского поселения, Ольховатского муниципального района и Белгородской области.»;

в) подраздел V изложить в следующей редакции:

«V. Линия прохождения границы Татаринского сельского поселения по смежеству с Белгородской областью

От точки стыка 51000 границ Татаринского сельского поселения, Ольховатского муниципального района и Белгородской области линия границы идет в юго-западном направлении по балке, далее по южной стороне лесной полосы до точки 51011.

От точки 51011 линия границы идет в северо-западном направлении по восточной стороне лесной полосы, пересекает балку, далее по сельскохозяйственным угодьям, пересекает балку до точки 51014.

От точки 51014 линия границы идет в северо-восточном направлении по восточной стороне лесной полосы, пересекает балку, по сельскохозяйственным угодьям, по восточной стороне лесной полосы, по балке, далее по лесной полосе, пересекает балку, затем по восточной стороне лесной полосы, пересекает балку Березовский Лог до точки 51027.

От точки 51027 линия границы идет в северо-западном направлении по балке Березовский Лог, по западной стороне лесной полосы, пересекает автомобильную дорогу, затем по лесной полосе, далее по западной стороне лесной полосы до точки 5102901.

От точки 5102901 линия границы идет в общем северо-восточном направлении по южной стороне лесной полосы, по сельскохозяйственным угодьям, затем по восточной стороне лесной полосы до точки 51035.

От точки 51035 линия границы идет в северо-западном направлении по северной стороне лесной полосы, по южной стороне лесной полосы, затем пересекает балку, далее по сельскохозяйственным угодьям вдоль южной стороны лесной полосы, по балке до точки 51042.

От точки 51042 линия границы идет в общем северо-восточном направлении по балке, по сельскохозяйственным угодьям, по балке до точки 51044.

От точки 51044 линия границы идет в юго-восточном направлении по балке, далее по полевой дороге вдоль южной стороны лесной полосы,

по сельскохозяйственным угодьям, пересекает лесную полосу, затем по сельскохозяйственным угодьям, далее по южной стороне лесной полосы до точки 51047.

От точки 51047 линия границы идет в северо-восточном направлении по южной стороне лесной полосы, далее по сельскохозяйственным угодьям, затем по восточной стороне лесного массива до точки стыка 43000 границ Татаринского сельского поселения, Острогожского муниципального района и Белгородской области.

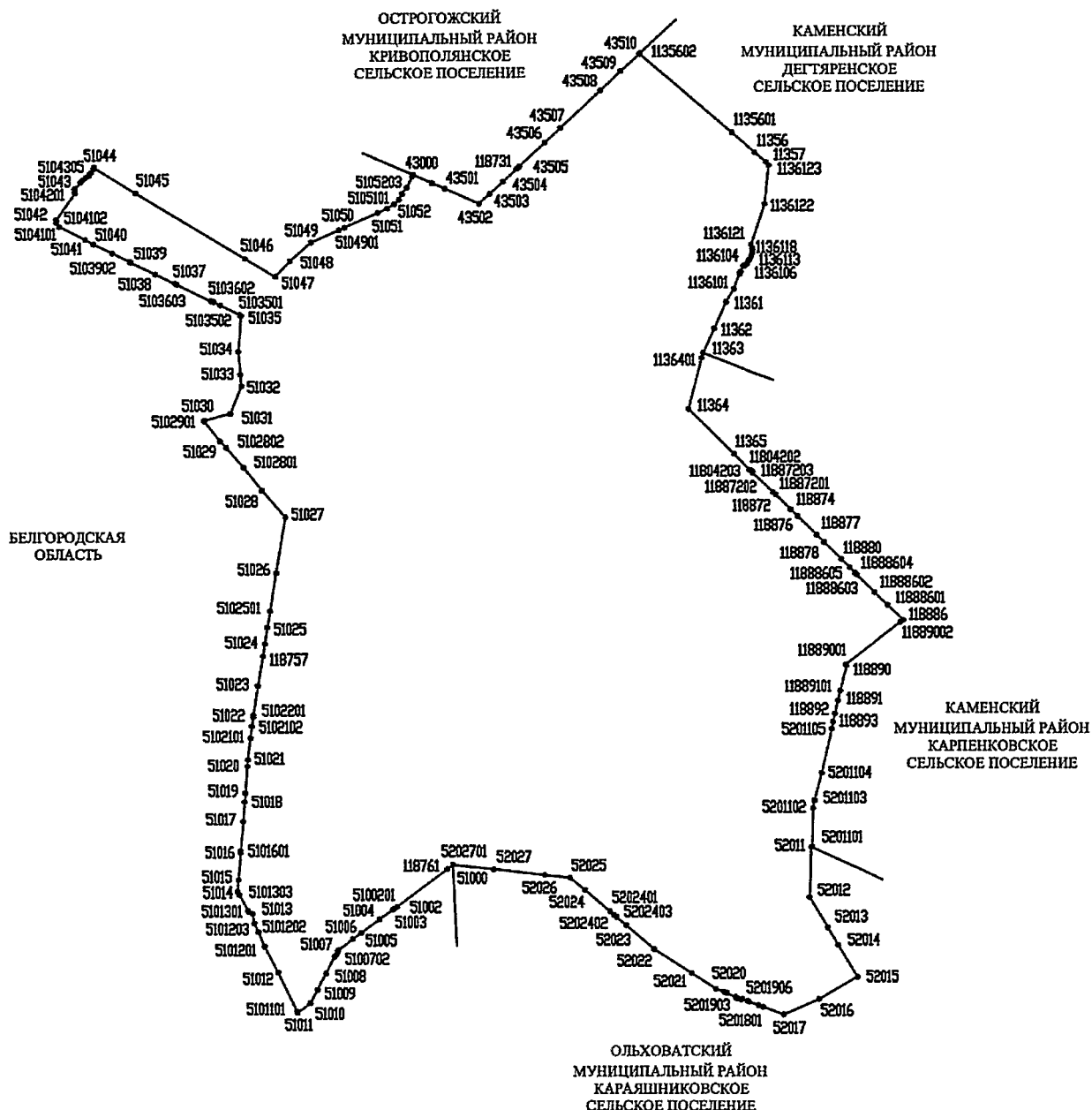
Протяженность границы Татаринского сельского поселения по смежеству с Белгородской областью составляет 23939,8 м.

Общая протяженность границ Татаринского сельского поселения составляет 51313,6 м.»;

4) в приложении 7.4:

а) карту-схему границ Татаринского сельского поселения Каменского муниципального района Воронежской области изложить в следующей редакции:

**«Карта-схема границ Татаринского сельского поселения
Каменского муниципального района Воронежской области**



»;

б) перечень координат характерных точек границ Татаринского сельского поселения Каменского муниципального района Воронежской области изложить в следующей редакции:

**«Перечень
координат характерных точек границ Татаринского сельского
поселения Каменского муниципального района
Воронежской области**

№ п/п	Номер характерной точки границ	Координаты	
		X	Y

1	43000	397697.37	1295132.03
2	118732	397575.80	1295407.82
3	43501	397494.78	1295591.63
4	43502	397275.14	1296087.23
5	43503	397416.46	1296245.84
6	43504	397593.31	1296441.24
7	118731	397774.72	1296637.22
8	11873101	397787.82	1296651.36
9	43505	397811.58	1296677.03
10	43506	398159.35	1297052.93
11	43507	398372.18	1297279.32
12	43508	398908.50	1297865.27
13	43509	399189.31	1298168.73
14	43510	399444.93	1298449.97
15	1135602	399435.06	1298443.83
16	1135601	398301.76	1299778.07
17	11356	398009.03	1300113.70
18	11357	397867.75	1300280.95
19	1136123	397823.23	1300318.18
20	1136122	397263.42	1300253.94
21	1136121	396670.92	1300054.14
22	1136120	396620.71	1300071.40
23	1136119	396602.72	1300077.13
24	1136118	396594.03	1300078.84
25	1136117	396587.74	1300078.73
26	1136116	396558.99	1300071.28
27	1136115	396515.97	1300057.44
28	1136114	396491.05	1300047.38
29	1136113	396461.50	1300032.37
30	1136112	396430.84	1300014.40
31	1136111	396404.18	1299996.78
32	1136110	396389.18	1299984.41
33	1136109	396377.53	1299972.63
34	1136108	396368.48	1299962.45
35	1136107	396363.23	1299954.22
36	1136106	396361.40	1299947.82
37	1136105	396361.03	1299940.50
38	1136104	396361.74	1299935.09

39	1136103	396278.40	1299896.03
40	1136102	396250.38	1299882.15
41	1136101	396028.79	1299792.85
42	11361	395838.95	1299680.19
43	11362	395455.77	1299502.89
44	11363	395105.57	1299340.83
45	1136401	395036.21	1299322.42
46	11364	394293.57	1299125.25
47	11365	393649.58	1299780.97
48	11804203	393414.38	1300006.63
49	11804202	393401.16	1300036.42
50	11804201	393392.40	1300045.43
51	118042	393385.70	1300052.32
52	11887203	393379.80	1300058.38
53	11887202	393372.46	1300052.12
54	11887201	393091.14	1300350.37
55	118872	393056.46	1300390.81
56	118874	392839.35	1300607.91
57	118876	392739.43	1300706.84
58	118877	392468.98	1300982.06
59	118878	392364.96	1301087.46
60	118880	392117.07	1301339.18
61	11888605	391996.84	1301458.47
62	11888604	391916.13	1301536.92
63	11888603	391896.80	1301556.24
64	11888602	391637.59	1301816.59
65	11888601	391450.37	1302011.44
66	118886	391240.13	1302233.73
67	11889002	391213.79	1302192.69
68	11889001	390592.37	1301394.40
69	118890	390582.37	1301404.34
70	11889101	390219.83	1301313.95
71	118891	390079.00	1301278.84
72	118892	389887.10	1301232.81
73	118893	389770.30	1301204.91
74	5201105	389671.30	1301188.42
75	5201104	389035.56	1301037.42
76	5201103	388635.45	1300931.62

77	5201102	388524.85	1300910.46
78	5201101	387972.78	1300893.15
79	52011	387964.28	1300883.02
80	52012	387238.54	1300854.51
81	52013	386799.27	1301116.15
82	52014	386547.69	1301263.89
83	52015	386084.88	1301542.21
84	52016	385767.08	1300985.15
85	52017	385544.95	1300471.62
86	118511	385655.18	1300172.42
87	5201801	385680.01	1300105.01
88	52018	385730.46	1299968.07
89	118762	385739.70	1299943.36
90	5201906	385769.04	1299864.81
91	5201905	385760.40	1299845.40
92	5201904	385776.30	1299798.70
93	5201903	385776.00	1299779.00
94	5201902	385794.60	1299764.80
95	5201901	385854.56	1299635.98
96	52019	385869.90	1299594.91
97	52020	385912.67	1299480.61
98	52021	386141.35	1299128.89
99	52022	386486.65	1298586.41
100	52023	386832.37	1298179.69
101	5202403	386951.93	1298038.04
102	5202402	386978.00	1297999.40
103	5202401	387032.02	1297943.14
104	52024	387344.02	1297573.47
105	52025	387522.59	1297355.27
106	52026	387562.65	1296994.72
107	52027	387645.67	1296249.61
108	5202701	387711.75	1295653.35
109	51000	387711.74	1295653.35
110	118761	387649.77	1295570.18
111	51002	387109.21	1294845.80
112	5100201	387075.28	1294794.96
113	51003	387064.50	1294778.81
114	51004	386925.63	1294587.31

115	51005	386732.98	1294324.08
116	51006	386640.56	1294193.31
117	51007	386483.83	1293983.15
118	5100701	386455.95	1293968.01
119	5100702	386424.10	1293956.94
120	5100703	386387.76	1293924.21
121	51008	386142.82	1293799.26
122	51009	385909.37	1293677.46
123	51010	385720.16	1293571.74
124	51011	385580.47	1293388.97
125	5101101	385592.99	1293381.22
126	51012	386160.09	1293105.55
127	5101201	386536.37	1292910.08
128	5101202	386746.03	1292822.55
129	5101203	386871.45	1292761.14
130	51013	387004.68	1292739.73
131	5101301	387036.96	1292679.48
132	5101302	387053.85	1292671.81
133	5101303	387278.50	1292549.90
134	51014	387329.40	1292523.80
135	51015	387498.50	1292537.40
136	51016	387888.20	1292568.40
137	5101601	387917.00	1292570.70
138	51017	388340.52	1292608.24
139	51018	388625.72	1292631.30
140	51019	388755.84	1292641.86
141	51020	389139.94	1292673.76
142	51021	389235.55	1292681.92
143	5102101	389549.85	1292721.83
144	5102102	389719.26	1292743.49
145	51022	389850.43	1292759.99
146	5102201	389881.41	1292764.71
147	51023	390302.86	1292830.77
148	118757	390728.15	1292905.51
149	51024	390911.50	1292937.92
150	51025	391146.65	1292972.54
151	5102501	391382.59	1293012.56
152	51026	391930.35	1293105.47

153	51027	392742.91	1293244.33
154	51028	393128.26	1292904.86
155	5102801	393462.24	1292643.45
156	5102802	393755.15	1292388.94
157	51029	393845.98	1292304.12
158	5102901	394138.73	1292066.58
159	51030	394145.03	1292080.53
160	51031	394245.99	1292453.69
161	51032	394644.24	1292618.35
162	51033	394810.90	1292603.85
163	51034	395143.98	1292575.38
164	51035	395658.11	1292615.92
165	5103501	395675.94	1292599.53
166	5103502	395815.11	1292314.13
167	51036	395859.87	1292223.53
168	5103601	395864.24	1292204.50
169	5103602	395872.96	1292180.03
170	5103603	396113.75	1291688.38
171	51037	396125.99	1291662.41
172	51038	396265.88	1291370.70
173	51039	396437.41	1291019.95
174	5103901	396445.49	1291003.43
175	5103902	396574.10	1290745.46
176	51040	396706.65	1290476.67
177	51041	396773.01	1290354.02
178	5104101	396963.38	1289974.68
179	5104102	397019.80	1289938.28
180	51042	397056.46	1289936.26
181	5104201	397445.65	1290208.26
182	5104202	397470.42	1290206.50
183	51043	397507.31	1290206.33
184	5104301	397602.79	1290289.62
185	5104302	397635.62	1290322.31
186	5104303	397671.33	1290369.42
187	5104304	397698.82	1290414.54
188	5104305	397714.53	1290426.33
189	5104306	397738.89	1290446.48
190	5104307	397748.27	1290457.83

191	5104308	397794.34	1290481.17
192	51044	397817.38	1290495.11
193	51045	397447.05	1291092.07
194	51046	396488.50	1292680.84
195	51047	396226.78	1293119.59
196	51048	396451.16	1293332.49
197	51049	396723.96	1293641.96
198	5104901	396901.25	1294046.46
199	51050	396937.43	1294128.99
200	51051	397150.36	1294617.98
201	5105101	397213.13	1294756.66
202	51052	397274.13	1294857.37
203	5105201	397337.68	1294926.88
204	5105202	397421.36	1294969.84
205	5105203	397513.18	1295038.51
206	5105204	397674.53	1295119.49

»;

5) в разделе «Текстовое описание границ Репьёвского муниципального района Воронежской области» приложения 11.1:

а) подраздел III изложить в следующей редакции:

«III. Линия прохождения границы Репьёвского муниципального района по смежеству с Белгородской областью

От точки стыка 42000 границ Репьёвского, Острогожского муниципальных районов и Белгородской области линия границы идет в северо-западном направлении по балке, по восточной стороне лесной полосы, затем по склону правого берега реки Потудань, далее по пойме реки Потудань до точки 4200701.

От точки 4200701 линия границы идет в юго-западном направлении по пойме реки Потудань до точки стыка 4200702 границ Колбинского, Скорицкого сельских поселений Репьёвского муниципального района и Белгородской области.

От точки стыка 4200702 линия границы идет в общем юго-западном направлении по пойме реки Потудань, по пойме реки Потудань вдоль южной стороны фруктового сада, по пойме реки Потудань вдоль южной стороны лесного массива до точки 4200826.

От точки 4200826 линия границы идет в северо-западном направлении по пойме реки Потудань вдоль западной стороны лесного массива, по пойме реки Потудань до точки 4200835.

От точки 4200835 линия границы идет в общем северо-западном направлении по пойме реки Потудань до точки 4201303.

От точки 4201303 линия границы идет в северо-восточном направлении по пойме реки Потудань, далее пересекает приток реки Потудань, снова по пойме реки Потудань до точки 42018.

От точки 42018 линия границы идет в юго-западном направлении по пойме реки Потудань, пересекает осушительный канал, далее по пойме реки Потудань, пересекает осушительный канал, по древесно-кустарниковой растительности, затем по пойме реки Потудань, по южной стороне приусадебных земельных участков хутора Заречье до точки 4201903.

От точки 4201903 линия границы идет в северо-западном направлении по южной стороне приусадебных земельных участков хутора Заречье, затем по древесно-кустарниковой растительности вдоль южной стороны приусадебных земельных участков хутора Заречье, по древесно-кустарниковой растительности, по восточной стороне лесного массива, по сельскохозяйственным угодьям восточнее лесного массива, по западной стороне лесной полосы, далее по восточной стороне лесного массива, по западной стороне лесной полосы, затем по восточной стороне лесной полосы, пересекает автомобильную дорогу «Воронеж – Луганск» – Репьевка, пересекает автомобильную дорогу «Воронеж – Луганск» – Репьевка» – с. Скорицкое, по восточной стороне лесной полосы вдоль автомобильной дороги «Воронеж – Луганск» – Репьевка» – с. Скорицкое до точки 42030.

От точки 42030 линия границы идет в юго-западном направлении по северной стороне лесной полосы до точки 42033.

От точки 42033 линия границы идет в северо-западном направлении по северной стороне лесной полосы до точки 42034.

От точки 42034 линия границы идет в юго-западном направлении по северной стороне лесной полосы, далее по балке Козин Лог до точки стыка 42035 границ Скорицкого, Репьевского сельских поселений Репьевского муниципального района и Белгородской области.

От точки стыка 42035 линия границы идет в юго-западном направлении по балке Козин Лог, по южной стороне лесной полосы, затем пересекает автомобильную дорогу «Воронеж – Луганск» – Репьевка, по сельскохозяйственным угодьям, по восточной стороне лесной полосы, затем по западной стороне земель лесного фонда, по землям лесного фонда до точки 42044.

От точки 42044 линия границы идет в юго-восточном направлении по южной стороне земель лесного фонда до точки 42045.

От точки 42045 линия границы идет в юго-западном направлении по пойме реки Потудань до точки 42046001.

От точки 42046001 линия границы идет в общем северо-западном направлении по пойме реки Потудань, далее по сельскохозяйственным угодьям до точки 42046016.

От точки 42046016 линия границы идет в северо-восточном направлении по сельскохозяйственным угодьям до точки 42046018.

От точки 42046018 линия границы идет в северо-западном направлении по сельскохозяйственным угодьям, затем по древесно-кустарниковой растительности до точки 42046026.

От точки 42046026 линия границы идет в общем юго-западном направлении по древесно-кустарниковой растительности до точки стыка 42046038 границ Репьёвского, Бутырского сельских поселений Репьёвского муниципального района и Белгородской области.

От точки стыка 42046038 линия границы идет в юго-западном направлении по древесно-кустарниковой растительности, пересекает реку Потудань, далее по древесно-кустарниковой растительности до точки 42046039.

От точки 42046039 линия границы идет в юго-восточном направлении по древесно-кустарниковой растительности, по сельскохозяйственным угодьям, по восточной стороне лесной полосы, по сельскохозяйственным угодьям, по восточной стороне лесной полосы до точки 42059.

От точки 42059 линия границы идет в юго-западном направлении по лесной полосе, по сельскохозяйственным угодьям до точки 42060.

От точки 42060 линия границы идет в юго-восточном направлении по сельскохозяйственным угодьям, по балке, пересекает лесную полосу, по сельскохозяйственным угодьям, пересекает лесную полосу, по балке, пересекает лесную полосу, по сельскохозяйственным угодьям, пересекает лесную полосу, по сельскохозяйственным угодьям, по лесной полосе до точки 42065.

От точки 42065 линия границы в юго-западном направлении пересекает балку, по южной стороне лесной полосы, затем по сельскохозяйственным угодьям, по восточной стороне лесной полосы, по балке до точки 42071.

От точки 42071 линия границы идет в северо-западном направлении по балке до точки 42074.

От точки 42074 линия границы идет в юго-западном направлении по балке, далее по северной стороне балки до точки 4207701.

От точки 4207701 линия границы идет в северо-западном направлении по сельскохозяйственным угодьям, затем по балке, по древесно-кустарниковой растительности, пересекает реку Рудка и по балке до точки 42081.

От точки 42081 линия границы идет в юго-западном направлении по балке до точки 42084.

От точки 42084 линия границы идет в северо-западном направлении по южной стороне лесной полосы, по западной стороне лесной полосы, по сельскохозяйственным угодьям, далее по балке, по пруду до точки 42098.

От точки 42098 линия границы идет в юго-западном направлении по пруду, далее по балке до точки 42101.

От точки 42101 линия границы идет в общем северо-восточном направлении по балке, по сельскохозяйственным угодьям, по лесной полосе, по восточной стороне лесной полосы до точки 4210503.

От точки 4210503 линия границы идет в северо-западном направлении по южной стороне лесной полосы, по сельскохозяйственным угодьям, по южной стороне лесной полосы до точки 42112.

От точки 42112 линия границы идет в юго-западном направлении по южной стороне лесной полосы, далее по балке Меловый Яр до точки 42115.

От точки 42115 линия границы идет в северо-западном направлении по балке Меловый Яр до точки 4211504.

От точки 4211504 линия границы идет в западном направлении по балке Меловый Яр до точки стыка 4211505 границ Бутырского, Россошанского сельских поселений Репьевского муниципального района и Белгородской области.

От точки стыка 4211505 линия границы идет в юго-западном направлении по восточной стороне лесной полосы, далее пересекает балку, по восточной стороне лесной полосы до точки 42120.

От точки 42120 линия границы идет в северо-западном направлении по южной стороне лесной полосы, затем пересекает балку, по южной стороне лесной полосы, по сельскохозяйственным угодьям, далее по южной стороне лесной полосы, по сельскохозяйственным угодьям до точки 42126.

От точки 42126 линия границы идет в северо-восточном направлении по сельскохозяйственным угодьям, затем по восточной стороне лесной полосы, по полевой дороге, пересекает автомобильную дорогу, далее по грунтовой дороге между приусадебными земельными участками хутора Александровка 2-я и села Каменка до точки 4213101.

От точки 4213101 линия границы идет в общем северо-восточном направлении по пойме реки Грязная Потудань до точки 42140.

От точки 42140 линия границы идет в общем северо-западном направлении по древесно-кустарниковой растительности вдоль притока реки Грязная Потудань, пересекает приток реки Грязная Потудань, пересекает грунтовую дорогу, по сельскохозяйственным угодьям, по пойме реки Боровая Потудань, пересекает реку Боровая Потудань, потом по пойме реки Боровая Потудань, по лесному массиву, пересекает балку, по сельскохозяйственным угодьям до точки 42148.

От точки 42148 линия границы идет в юго-западном направлении по сельскохозяйственным угодьям, пересекает балку, по краю лесной полосы, по южной стороне лесной полосы до точки 4215101.

От точки 4215101 линия границы идет в северном направлении по сельскохозяйственным угодьям, по восточной стороне лесной полосы, по лесной полосе, по восточной стороне лесной полосы, далее по сельскохозяйственным угодьям, пересекает полевую дорогу, по сельскохозяйственным угодьям до точки 4215110.

От точки 4215110 линия границы идет в северо-восточном направлении по сельскохозяйственным угодьям до точки 4215112.

От точки 4215112 линия границы идет в северо-восточном направлении по сельскохозяйственным угодьям, затем пересекает балку Долбенек,

по сельскохозяйственным угодьям, далее по балке, по сельскохозяйственным угодьям до точки 42158.

От точки 42158 линия границы идет в юго-восточном направлении по сельскохозяйственным угодьям, затем пересекает балку, по сельскохозяйственным угодьям до точки 42161.

От точки 42161 линия границы идет в северном направлении по сельскохозяйственным угодьям, по балке до точки 42163.

От точки 42163 линия границы идет в юго-восточном направлении по балке, по сельскохозяйственным угодьям, пересекает балку, по сельскохозяйственным угодьям, далее по южной стороне лесной полосы, пересекает балку, по южной стороне лесной полосы, по древесно-кустарниковой растительности, по пойме реки Скупая Потудань, пересекает реку Скупая Потудань до точки 4217601.

От точки 4217601 линия границы идет в северо-восточном направлении по пойме реки Скупая Потудань до точки 4217606.

От точки 4217606 линия границы идет в общем северо-западном направлении по пойме реки Скупая Потудань до точки 4217652.

От точки 4217652 линия границы идет в общем северо-восточном направлении по пойме реки Скупая Потудань до точки 4217695.

От точки 4217695 линия границы идет в юго-восточном направлении по пойме реки Скупая Потудань, далее по балке Грачи, по южной стороне лесной полосы до точки 42183.

От точки 42183 линия границы идет в северо-западном направлении по восточной стороне лесной полосы, затем по балке, далее по сельскохозяйственным угодьям до точки стыка 42184 границ Россошанского, Осадчевского сельских поселений Репьёвского муниципального района и Белгородской области.

От точки стыка 42184 линия границы идет в северо-западном направлении по сельскохозяйственным угодьям, затем пересекает балку Грачи, по балке Грачи до точки 42187.

От точки 42187 линия границы идет в северо-восточном направлении по сельскохозяйственным угодьям, затем по северной стороне балки, по лесной полосе до точки 42193.

От точки 42193 линия границы идет в северо-западном направлении по восточной стороне лесной полосы до точки стыка 42194 границ Осадчевского, Истобинского сельских поселений Репьёвского муниципального района и Белгородской области.

От точки стыка 42194 линия границы идет в северо-западном направлении по сельскохозяйственным угодьям вдоль балки, далее по балке, по сельскохозяйственным угодьям до точки стыка 40000001 границ Репьёвского, Нижнедевицкого муниципальных районов и Белгородской области.

Протяженность границы Репьёвского муниципального района по смежеству с Белгородской областью составляет 93872,9 м.»;

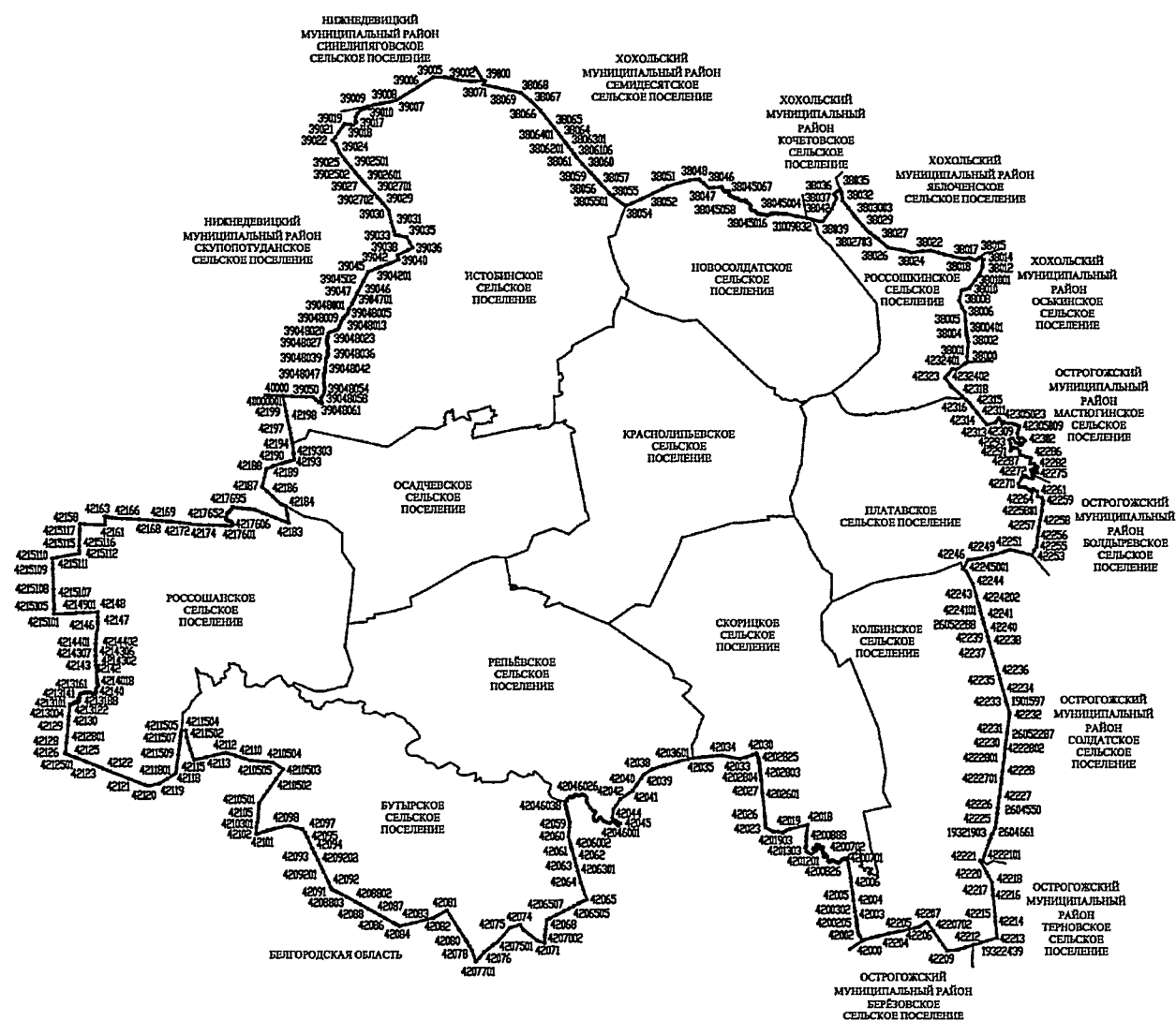
б) в подразделе IV:

- в абзаце первом цифры «40000» заменить цифрами «40000001»;
- в абзаце семнадцатом цифры «23798,3» заменить цифрами «23807,1»;
- в абзаце восемнадцатом цифры «189800,4» заменить цифрами «190593,4»;

б) в приложении 11.2:

а) карту-схему границ Репьёвского муниципального района Воронежской области изложить в следующей редакции:

**«Карта-схема границ Репьёвского муниципального района
Воронежской области»**



»;

б) в перечне координат характерных точек границ Репьёвского муниципального района Воронежской области:

- строки 379 – 907 изложить в следующей редакции:

«

379	42001	440099.72	1276852.01
380	4200101	440227.35	1276777.88
381	4200102	440306.41	1276737.97

382	42002	440374.32	1276711.24
383	4200201	440426.72	1276700.70
384	4200202	440525.87	1276685.65
385	4200203	440565.24	1276679.00
386	4200204	440660.80	1276664.40
387	4200205	440732.64	1276654.49
388	4200206	440803.14	1276644.34
389	4200207	440895.66	1276630.70
390	4200208	440986.67	1276616.67
391	42003	441071.18	1276603.98
392	4200301	441241.45	1276577.21
393	4200302	441261.81	1276577.81
394	42004	441708.76	1276519.41
395	42005	441977.54	1276482.59
396	42006	442491.73	1276412.12
397	4200601	442642.75	1276397.62
398	42007	443448.99	1276264.45
399	4200701	443477.04	1276259.05
400	4200702	443469.69	1276246.69
401	4200703	443447.28	1276209.01
402	4200704	443432.52	1276185.16
403	4200705	443425.48	1276171.30
404	4200706	443422.98	1276163.35
405	4200707	443424.11	1276153.59
406	4200708	443429.56	1276139.05
407	4200709	443440.24	1276127.24
408	4200710	443456.14	1276113.38
409	42008	443424.26	1276046.50
410	4200801	443413.44	1276033.77
411	4200802	443396.40	1276009.70
412	4200803	443366.19	1275977.10
413	4200804	443352.57	1275963.93
414	4200805	443314.18	1275930.09
415	4200806	443294.94	1275907.34
416	4200807	443286.07	1275866.52
417	4200808	443287.85	1275845.58
418	4200809	443293.17	1275831.74
419	4200810	443314.46	1275804.06
420	4200811	443341.08	1275760.59
421	4200812	443352.08	1275728.29
422	4200813	443359.18	1275697.77
423	4200814	443365.92	1275679.67
424	4200815	443382.96	1275658.02

425	4200816	443397.51	1275641.34
426	4200817	443403.54	1275625.73
427	4200818	443384.02	1275608.87
428	4200819	443382.96	1275595.74
429	4200820	443382.60	1275575.51
430	4200821	443379.76	1275559.54
431	4200822	443371.25	1275548.54
432	4200823	443355.19	1275540.43
433	4200824	443329.50	1275531.87
434	4200825	443316.94	1275524.62
435	4200826	443309.14	1275513.05
436	4200827	443310.20	1275500.98
437	4200828	443316.59	1275494.95
438	4200829	443325.11	1275492.46
439	4200830	443338.24	1275490.69
440	4200831	443355.99	1275476.14
441	4200832	443371.60	1275455.91
442	4200833	443377.62	1275450.06
443	4200834	443512.37	1275430.96
444	4200835	443573.08	1275400.28
445	4200836	443574.75	1275367.19
446	4200837	443568.73	1275354.96
447	4200838	443538.94	1275324.54
448	4200839	443532.47	1275310.35
449	4200840	443533.86	1275295.79
450	4200841	443539.87	1275284.50
451	4200842	443549.49	1275281.09
452	4200843	443559.11	1275280.46
453	4200844	443569.98	1275286.36
454	4200845	443619.95	1275325.47
455	4200846	443646.64	1275332.92
456	4200847	443655.64	1275328.27
457	4200848	443658.44	1275317.09
458	4200849	443659.06	1275304.68
459	4200850	443654.56	1275270.72
460	4200851	443659.89	1275261.02
461	4200852	443667.65	1275255.20
462	4200853	443677.07	1275251.92
463	4200854	443686.30	1275250.56
464	4200855	443694.51	1275259.45
465	4200856	443703.06	1275264.92
466	4200857	443715.03	1275262.18
467	4200858	443728.02	1275247.14

468	4200859	443748.20	1275238.93
469	4200860	443763.59	1275229.01
470	4200861	443778.64	1275210.20
471	4200862	443809.41	1275195.67
472	4200863	443826.51	1275180.28
473	4200864	443849.08	1275182.33
474	4200865	443853.29	1275196.91
475	4200866	443907.46	1275225.10
476	4200867	443921.92	1275227.13
477	4200868	443938.00	1275220.63
478	4200869	443945.99	1275208.77
479	4200870	443942.27	1275186.66
480	4200871	443933.89	1275172.76
481	4200872	443919.87	1275167.63
482	4200873	443901.41	1275165.92
483	4200874	443895.25	1275162.84
484	4200875	443893.88	1275152.92
485	4200876	443896.62	1275137.53
486	4200877	443904.83	1275102.99
487	4200878	443912.69	1275095.81
488	4200879	443923.29	1275096.50
489	4200880	443932.53	1275105.73
490	4200881	443941.08	1275112.23
491	4200882	443954.96	1275107.10
492	4200883	443990.17	1275095.15
493	4200884	444032.85	1275059.26
494	4200885	444040.13	1275036.47
495	4200886	444036.16	1275014.96
496	4200887	444033.53	1275001.39
497	4200888	444041.10	1274978.75
498	4200889	444011.14	1274956.54
499	42009	443849.06	1274989.14
500	42010	443797.64	1274955.51
501	4201001	443896.95	1274835.76
502	42011	443830.98	1274822.60
503	42012	443730.39	1274858.34
504	4201201	443639.67	1274746.60
505	42013	443688.93	1274643.24
506	4201301	443711.93	1274617.32
507	4201302	443772.17	1274549.44
508	4201303	443923.81	1274492.32
509	42014	443974.76	1274512.46
510	42015	443978.52	1274526.72

511	42016	443981.07	1274536.40
512	42017	444373.08	1274535.99
513	42018	444866.54	1274595.75
514	42019	444699.29	1273847.02
515	4201901	444610.23	1273671.86
516	4201902	444554.41	1273562.07
517	4201903	444528.76	1273547.70
518	42020	444528.92	1273518.04
519	4202001	444581.84	1273336.24
520	42021	444579.10	1273189.13
521	42022	444576.73	1273133.58
522	42023	444739.83	1272833.26
523	42024	444851.43	1272814.59
524	42025	444924.49	1272800.35
525	42026	445197.45	1272781.17
526	4202601	446160.80	1272684.58
527	42027	446214.40	1272677.13
528	42028	446724.85	1272627.82
529	4202801	446882.57	1272612.76
530	4202802	446894.77	1272611.59
531	4202803	446920.15	1272609.17
532	4202804	446920.08	1272592.89
533	4202805	446926.13	1272594.29
534	4202806	446934.28	1272594.38
535	4202807	446942.02	1272593.93
536	4202808	446957.31	1272592.76
537	4202809	447005.03	1272589.55
538	4202810	447032.45	1272587.54
539	4202811	447061.10	1272585.35
540	4202812	447099.22	1272582.29
541	4202813	447130.67	1272579.24
542	4202814	447158.58	1272575.55
543	4202815	447169.24	1272574.49
544	4202816	447187.36	1272573.00
545	4202817	447237.69	1272568.81
546	4202818	447296.48	1272563.91
547	4202819	447346.16	1272559.83
548	4202820	447399.19	1272555.70
549	4202821	447439.57	1272552.23
550	4202822	447480.23	1272548.79
551	4202823	447498.89	1272547.03
552	4202824	447517.30	1272544.97
553	4202825	447537.08	1272540.92

554	4202826	447581.08	1272534.04
555	4202827	447606.44	1272527.99
556	4202828	447627.99	1272520.62
557	4202829	447648.91	1272512.08
558	4202830	447693.94	1272492.21
559	4202831	447756.02	1272464.38
560	4202832	447807.97	1272441.08
561	42029	447823.07	1272434.35
562	42030	447838.39	1272426.75
563	42031	447774.22	1272262.82
564	42032	447681.69	1272020.76
565	42033	447596.35	1271741.21
566	42034	447751.29	1270978.70
567	4203401	447715.29	1270581.98
568	42035	447641.61	1269769.92
569	4203501	447587.88	1269548.24
570	42036	447548.77	1269356.83
571	4203601	447454.56	1269047.70
572	42037	447333.00	1268587.26
573	4203701	447320.87	1268561.17
574	4203702	447312.53	1268532.38
575	4203703	447303.54	1268501.35
576	42038	447175.99	1268061.12
577	42039	446949.12	1267685.27
578	42040	446503.10	1267381.20
579	42041	446275.84	1267220.13
580	42042	445925.04	1266703.43
581	42043	445517.00	1266417.98
582	42044	445146.26	1266364.92
583	42045	444914.14	1266696.32
584	42046001	444813.20	1266615.42
585	42046002	444850.31	1266576.54
586	42046003	444917.28	1266523.86
587	42046004	444979.38	1266434.73
588	42046005	444984.47	1266343.67
589	42046006	444932.10	1266258.20
590	42046007	444961.26	1266125.40
591	42046008	445013.13	1266012.87
592	42046009	445090.83	1265933.58
593	42046010	445172.63	1265863.25
594	42046011	445149.15	1265815.49
595	42046012	445058.95	1265747.39
596	42046013	445016.17	1265669.82

597	42046014	445077.60	1265612.70
598	42046015	445123.94	1265596.73
599	42046016	445228.90	1265592.17
600	42046017	445309.70	1265621.36
601	42046018	445401.05	1265656.44
602	42046019	445443.18	1265619.01
603	42046020	445451.01	1265552.93
604	42046021	445592.76	1265427.49
605	42046022	445797.61	1265313.42
606	42046023	445875.81	1265287.88
607	42046024	445975.29	1265282.57
608	42046025	446069.14	1265234.28
609	42046026	446121.80	1265125.63
610	42046027	446121.11	1265062.13
611	42046028	446088.42	1265001.72
612	42046029	446103.11	1264905.86
613	42046030	446107.05	1264880.18
614	42046031	446110.83	1264809.16
615	42046032	446069.27	1264787.28
616	42046033	446018.12	1264738.44
617	42046034	446013.88	1264660.46
618	42046035	446015.14	1264581.95
619	42046036	445938.38	1264498.19
620	42046037	445858.82	1264479.44
621	42046038	445835.14	1264422.50
622	42046039	445760.06	1264390.07
623	42046040	445694.72	1264402.00
624	42046041	445648.64	1264424.38
625	42046042	445555.36	1264445.79
626	42058	445467.97	1264466.52
627	4205801	445425.86	1264476.47
628	4205802	445372.47	1264488.23
629	4205803	445275.73	1264508.05
630	4205804	445233.67	1264519.18
631	4205805	445157.40	1264541.08
632	4205806	445074.51	1264554.88
633	4205807	444987.40	1264573.26
634	42059	444930.24	1264580.27
635	4205901	444760.77	1264565.95
636	42060	444377.43	1264533.56
637	4206001	444080.03	1264610.25
638	4206002	443940.79	1264646.17
639	42061	443842.53	1264671.51

640	42062	443440.11	1264776.62
641	42063	443145.71	1264855.74
642	4206301	442960.10	1264905.86
643	42064	442464.84	1265039.60
644	42065	441743.16	1265289.68
645	4206501	441693.93	1265154.92
646	4206502	441623.58	1265022.39
647	4206503	441591.52	1264959.28
648	4206504	441577.03	1264930.29
649	4206505	441475.31	1264743.38
650	4206506	441373.40	1264545.72
651	4206507	441259.06	1264328.01
652	4206508	441249.14	1264310.03
653	42066	441095.20	1264002.50
654	42067	440960.16	1263744.01
655	42068	440889.28	1263628.80
656	42069	440502.80	1263576.39
657	42070	440282.17	1263548.35
658	4207001	440269.71	1263542.75
659	4207002	440187.00	1263543.56
660	4207003	439978.70	1263527.38
661	42071	439925.19	1263526.13
662	42072	440035.51	1263220.07
663	42073	440494.36	1262637.89
664	42074	440703.22	1262502.46
665	42075	440555.68	1262059.86
666	4207501	439982.30	1261549.28
667	4207502	439862.52	1261372.08
668	4207503	439821.42	1261311.55
669	4207504	439818.52	1261309.62
670	42076	439548.79	1260971.31
671	4207601	439295.93	1260758.73
672	42077	439187.57	1260667.63
673	4207701	439172.15	1260624.33
674	42078	439605.70	1260482.70
675	4207801	439645.05	1260461.76
676	42079	439810.26	1260358.44
677	4207901	440019.30	1260233.81
678	4207902	440059.24	1260205.92
679	42080	440090.51	1260186.93
680	4208001	440478.20	1259942.56
681	42081	441301.70	1259423.48
682	42082	440989.45	1258863.06

683	42083	440697.56	1257678.18
684	42084	440643.33	1257447.89
685	4208401	440692.22	1257359.88
686	4208402	440726.91	1257297.18
687	4208403	440731.24	1257290.78
688	42085	440792.04	1257178.78
689	42086	440987.83	1256810.72
690	42087	441221.19	1256406.15
691	42088	441370.89	1256110.09
692	4208801	441549.57	1255790.08
693	4208802	441679.12	1255554.84
694	4208803	441866.50	1255209.54
695	42089	442087.51	1254783.51
696	42090	442148.05	1254653.53
697	42091	442177.04	1254594.99
698	4209101	442257.74	1254552.72
699	4209102	442290.39	1254529.92
700	42092	442480.00	1254450.90
701	4209201	442904.09	1254245.28
702	4209202	443408.30	1254007.68
703	4209203	443406.95	1254004.89
704	42093	443669.26	1253879.49
705	4209301	443689.47	1253869.83
706	42094	443897.84	1253770.22
707	42095	444374.72	1253555.50
708	42096	444547.26	1253460.87
709	42097	444678.33	1253368.59
710	4209701	444750.95	1253104.81
711	42098	444834.23	1252802.31
712	42099	444708.24	1252176.99
713	4209901	444644.95	1252013.23
714	4209902	444618.19	1251888.95
715	42100	444567.88	1251720.30
716	42101	444476.96	1251461.17
717	4210101	444478.47	1251455.51
718	42102	444487.62	1251429.80
719	4210201	444512.51	1251438.90
720	42103	444762.61	1251434.93
721	4210301	444768.40	1251430.04
722	42104	444939.21	1251461.94
723	42105	445141.55	1251498.99
724	4210501	445779.37	1251554.26
725	4210502	446777.98	1252265.12

726	4210503	447183.79	1252557.25
727	4210504	447466.19	1252139.63
728	4210505	447504.27	1251728.46
729	4210506	447551.32	1251187.81
730	42110	447639.49	1250913.04
731	42111	447753.11	1250560.42
732	42112	447873.00	1250153.67
733	42113	447760.52	1249659.71
734	4211301	447685.56	1249337.77
735	4211302	447679.84	1249323.28
736	4211303	447617.76	1249048.48
737	42114	447594.95	1248927.50
738	4211401	447582.73	1248884.64
739	42115	447563.02	1248811.20
740	4211501	448012.92	1248665.57
741	4211502	448486.64	1248512.21
742	4211503	448556.04	1248505.35
743	4211504	448805.22	1248480.69
744	4211505	448798.53	1248295.68
745	4211506	448679.83	1248278.99
746	4211507	448556.09	1248262.59
747	4211508	448252.29	1248222.35
748	4211509	447791.92	1248160.00
749	4211510	447233.95	1248087.29
750	42118	447013.78	1248056.81
751	4211801	446779.62	1247678.81
752	42119	446580.46	1247357.30
753	4211901	446503.15	1246975.66
754	42120	446491.26	1246856.14
755	4212001	446536.57	1246737.14
756	42121	446793.79	1246063.23
757	42122	447088.64	1245305.37
758	4212201	447216.75	1244989.59
759	4212202	447276.59	1244851.85
760	42123	447380.95	1244598.69
761	42124	447488.00	1244314.98
762	4212401	447538.51	1244175.30
763	42125	447652.60	1243900.22
764	4212501	447692.31	1243776.49
765	4212502	447765.91	1243595.54
766	4212503	447829.57	1243440.92
767	42126	447862.85	1243394.59
768	42127	447934.11	1243410.51

769	42128	448281.90	1243442.04
770	4212801	448559.87	1243467.82
771	42129	449018.16	1243510.33
772	42130	449287.57	1243534.52
773	4213001	449358.15	1243542.46
774	4213002	449402.15	1243545.09
775	4213003	449413.59	1243546.65
776	4213004	449421.34	1243552.58
777	42131	449830.49	1243593.44
778	4213101	449897.45	1243598.11
779	4213102	449889.47	1243612.98
780	4213103	449893.18	1243636.46
781	4213104	449907.40	1243663.69
782	4213105	449911.70	1243685.21
783	4213106	449926.08	1243719.04
784	4213107	449923.54	1243738.49
785	4213108	449932.31	1243744.04
786	4213109	449939.28	1243757.33
787	4213110	449950.99	1243770.72
788	4213111	449964.98	1243779.03
789	4213112	449977.66	1243792.21
790	4213113	449994.57	1243807.84
791	4213114	450008.01	1243822.69
792	4213115	450008.51	1243836.43
793	4213116	450000.74	1243851.02
794	4213117	449986.23	1243864.48
795	4213118	449984.27	1243873.55
796	4213119	449988.85	1243883.83
797	4213120	449973.60	1243898.49
798	4213121	449962.01	1243905.26
799	4213122	449958.67	1243909.31
800	4213123	449963.14	1243922.37
801	4213124	449976.41	1243953.81
802	4213125	449993.85	1243964.47
803	4213126	450006.09	1243968.73
804	4213127	450013.28	1243964.65
805	4213128	450024.39	1243969.27
806	4213129	450056.01	1243978.45
807	4213130	450068.45	1243981.05
808	4213131	450083.48	1243970.53
809	4213132	450092.37	1243946.30
810	4213133	450101.37	1243937.52
811	4213134	450112.63	1243935.08

812	4213135	450130.88	1243933.28
813	4213136	450145.42	1243945.35
814	4213137	450152.90	1243976.00
815	4213138	450163.02	1243992.47
816	4213139	450177.18	1244001.10
817	4213140	450204.41	1244007.29
818	4213141	450216.11	1244000.15
819	4213142	450231.25	1244001.31
820	4213143	450259.07	1244002.71
821	4213144	450275.76	1244008.13
822	4213145	450284.09	1244018.31
823	4213146	450300.63	1244015.76
824	4213147	450312.77	1244021.63
825	4213148	450321.73	1244027.73
826	4213149	450329.11	1244043.84
827	4213150	450337.27	1244055.09
828	4213151	450348.56	1244074.41
829	4213152	450353.34	1244085.80
830	4213153	450363.01	1244097.33
831	4213154	450363.26	1244112.58
832	4213155	450363.64	1244127.63
833	4213156	450357.38	1244134.44
834	4213157	450363.15	1244145.14
835	4213158	450372.12	1244156.66
836	4213159	450382.76	1244182.83
837	4213160	450392.32	1244214.29
838	4213161	450396.99	1244231.18
839	4213162	450391.30	1244246.14
840	4213163	450395.87	1244260.71
841	4213164	450395.33	1244278.03
842	4213165	450390.19	1244289.97
843	4213166	450376.58	1244311.89
844	4213167	450374.80	1244338.21
845	4213168	450381.18	1244366.28
846	4213169	450391.00	1244381.94
847	4213170	450393.80	1244397.28
848	4213171	450396.35	1244414.22
849	4213172	450398.12	1244436.84
850	4213173	450397.18	1244449.37
851	4213174	450389.83	1244454.80
852	4213175	450386.99	1244462.37
853	4213176	450377.55	1244474.01
854	4213177	450383.35	1244486.73

855	4213178	450375.54	1244500.42
856	4213179	450370.79	1244514.19
857	4213180	450367.32	1244524.43
858	4213181	450360.68	1244534.22
859	4213182	450343.78	1244551.14
860	4213183	450334.02	1244561.26
861	4213184	450326.19	1244576.31
862	4213185	450325.55	1244601.36
863	4213186	450322.89	1244625.22
864	4213187	450322.88	1244648.28
865	4213188	450316.51	1244664.92
866	42140	450385.65	1244716.77
867	4214001	450390.69	1244712.31
868	4214002	450398.56	1244707.09
869	4214003	450409.84	1244702.23
870	4214004	450424.15	1244698.58
871	4214005	450433.46	1244697.16
872	4214006	450443.06	1244696.60
873	4214007	450454.67	1244698.11
874	4214008	450490.31	1244709.26
875	4214009	450535.37	1244716.22
876	4214010	450556.87	1244718.76
877	4214011	450571.81	1244722.03
878	4214012	450581.06	1244725.99
879	4214013	450588.62	1244730.12
880	4214014	450607.47	1244744.47
881	4214015	450624.35	1244757.82
882	4214016	450670.53	1244798.54
883	4214017	450691.07	1244815.93
884	4214018	450697.35	1244817.37
885	4214019	450730.23	1244801.09
886	4214020	450757.36	1244784.36
887	4214021	450788.70	1244760.81
888	42141	450854.08	1244757.19
889	4214101	450934.61	1244752.39
890	42142	451248.60	1244733.64
891	4214201	451441.25	1244717.42
892	42143	451544.88	1244708.69
893	4214301	451697.06	1244704.04
894	4214302	451714.11	1244707.01
895	4214303	451715.85	1244703.48
896	4214304	451907.36	1244697.61
897	4214305	451907.26	1244699.62

898	4214306	451949.54	1244702.34
899	4214307	451953.17	1244696.20
900	4214308	452171.92	1244689.52
901	4214309	452173.34	1244690.19
902	4214310	452187.94	1244689.03
903	42144	452210.78	1244688.32
904	4214401	452439.61	1244698.16
905	4214402	452441.11	1244710.90
906	42145	452628.66	1244713.18
907	42146	453237.26	1244783.75

»;

- после строки 907 дополнить строками 908 – 1241 следующего содержания:

«

908	42147	453354.74	1244797.03
909	4214701	453534.79	1244798.47
910	42148	453756.90	1244786.28
911	42149	453737.41	1244176.49
912	4214901	453738.31	1243877.38
913	42150	453721.60	1243874.93
914	42151	453703.66	1243491.84
915	4215101	453689.64	1242947.13
916	4215102	453849.13	1242942.40
917	4215103	453853.44	1242947.13
918	4215104	453924.63	1242943.63
919	4215105	453922.89	1242940.20
920	4215106	454450.92	1242925.03
921	4215107	454453.92	1242924.91
922	4215108	454709.16	1242916.03
923	4215109	455558.63	1242889.37
924	4215110	456002.99	1242873.53
925	4215111	456037.07	1243070.67
926	4215112	456208.73	1243997.56
927	4215113	456294.32	1244000.67
928	4215114	456324.33	1244001.76
929	4215115	456485.27	1244007.66
930	4215116	456515.65	1244008.70
931	4215117	457139.33	1244031.35
932	4215118	457223.60	1244035.87
933	42158	457435.28	1244042.06
934	42159	457426.67	1244237.42
935	4215901	457407.18	1244668.12

936	42160	457402.56	1244770.41
937	42161	457392.10	1245101.63
938	42162	457580.08	1245114.98
939	42163	457762.43	1245103.34
940	42164	457727.18	1245246.59
941	4216401	457717.86	1245250.20
942	4216402	457691.05	1245404.11
943	42165	457666.63	1245585.85
944	42166	457653.07	1245816.88
945	42167	457647.82	1246044.82
946	4216701	457621.21	1246549.60
947	42168	457589.12	1247135.97
948	42169	457561.59	1247447.47
949	4216901	457556.49	1247509.16
950	4216902	457541.22	1247693.91
951	42170	457538.32	1247728.99
952	42171	457530.60	1247873.45
953	42172	457490.74	1248270.53
954	42173	457439.22	1248669.47
955	42174	457385.88	1249119.25
956	4217401	457376.88	1249476.44
957	4217402	457372.69	1249642.98
958	42175	457359.50	1250166.59
959	42176	457347.07	1250406.39
960	4217601	457346.52	1250424.68
961	4217602	457358.47	1250436.46
962	4217603	457376.29	1250451.00
963	4217604	457380.46	1250471.13
964	4217605	457391.28	1250485.23
965	4217606	457407.51	1250491.92
966	4217607	457441.33	1250467.03
967	4217608	457453.02	1250468.05
968	4217609	457465.71	1250466.85
969	4217610	457471.22	1250447.75
970	4217611	457484.38	1250438.66
971	4217612	457504.16	1250434.23
972	4217613	457518.23	1250423.33
973	4217614	457513.50	1250394.71
974	4217615	457524.67	1250369.67
975	4217616	457542.44	1250353.93
976	4217617	457542.72	1250343.16
977	4217618	457530.47	1250323.30
978	4217619	457533.95	1250311.16

979	4217620	457546.02	1250306.09
980	4217621	457571.05	1250318.03
981	4217622	457577.87	1250309.86
982	4217623	457567.73	1250298.72
983	4217624	457558.00	1250286.77
984	4217625	457560.53	1250272.48
985	4217626	457550.55	1250258.66
986	4217627	457558.27	1250245.16
987	4217628	457569.84	1250246.79
988	4217629	457578.45	1250256.70
989	4217630	457594.16	1250262.29
990	4217631	457598.94	1250259.35
991	4217632	457597.17	1250249.43
992	4217633	457588.05	1250242.96
993	4217634	457588.27	1250235.02
994	4217635	457591.60	1250225.35
995	4217636	457608.83	1250213.88
996	4217637	457616.48	1250223.98
997	4217638	457627.07	1250224.25
998	4217639	457636.09	1250215.95
999	4217640	457635.74	1250207.93
1000	4217641	457625.35	1250200.36
1001	4217642	457627.17	1250192.95
1002	4217643	457639.93	1250183.60
1003	4217644	457648.22	1250185.80
1004	4217645	457655.07	1250191.99
1005	4217646	457674.17	1250188.34
1006	4217647	457690.62	1250183.23
1007	4217648	457695.23	1250193.41
1008	4217649	457701.31	1250198.84
1009	4217650	457719.11	1250198.00
1010	4217651	457724.87	1250206.51
1011	4217652	457722.09	1250216.50
1012	4217653	457729.97	1250222.05
1013	4217654	457740.30	1250222.07
1014	4217655	457749.52	1250215.60
1015	4217656	457766.66	1250221.18
1016	4217657	457788.34	1250221.42
1017	4217658	457820.20	1250233.10
1018	4217659	457835.33	1250225.63
1019	4217660	457843.33	1250233.80
1020	4217661	457856.70	1250238.25
1021	4217662	457867.11	1250252.92

1022	4217663	457874.97	1250254.00
1023	4217664	457890.88	1250258.43
1024	4217665	457886.39	1250270.51
1025	4217666	457887.53	1250276.82
1026	4217667	457891.75	1250280.55
1027	4217668	457902.40	1250282.18
1028	4217669	457899.76	1250290.42
1029	4217670	457898.32	1250300.05
1030	4217671	457907.63	1250307.12
1031	4217672	457916.30	1250302.51
1032	4217673	457920.03	1250307.59
1033	4217674	457923.76	1250314.09
1034	4217675	457932.88	1250319.98
1035	4217676	457939.76	1250329.86
1036	4217677	457939.99	1250342.06
1037	4217678	457947.69	1250347.97
1038	4217679	457950.89	1250359.29
1039	4217680	457964.25	1250362.61
1040	4217681	457973.96	1250367.92
1041	4217682	457986.16	1250368.29
1042	4217683	457993.20	1250368.50
1043	4217684	457996.39	1250373.73
1044	4217685	457997.58	1250382.72
1045	4217686	458005.34	1250396.36
1046	4217687	458007.97	1250406.27
1047	4217688	458013.31	1250414.32
1048	4217689	458031.33	1250418.82
1049	4217690	458047.04	1250425.12
1050	4217691	458053.09	1250441.44
1051	4217692	458065.78	1250457.23
1052	4217693	458093.67	1250470.64
1053	4217694	458118.94	1250472.74
1054	4217695	458132.58	1250476.62
1055	42177	458131.02	1250499.56
1056	4217701	458129.35	1250512.43
1057	4217702	458107.78	1250678.63
1058	42178	458082.21	1250875.79
1059	4217801	458048.53	1251165.74
1060	4217802	458023.04	1251385.14
1061	42179	458017.16	1251435.79
1062	42180	457886.62	1251758.80
1063	4218001	457827.04	1251910.77
1064	42181	457675.21	1252298.10

1065	42182	457583.82	1252525.99
1066	42183	457461.13	1252834.50
1067	4218301	457827.60	1252768.50
1068	42184	458182.97	1252704.51
1069	42185	458259.94	1252497.70
1070	4218501	458570.49	1252164.72
1071	4218502	458570.50	1252164.72
1072	4218503	458778.53	1251941.67
1073	42186	458778.53	1251941.66
1074	4218601	458780.01	1251940.08
1075	42187	458975.81	1251730.11
1076	42188	459715.30	1251904.69
1077	42189	459842.86	1252201.38
1078	42190	459949.22	1252553.69
1079	4219001	459986.68	1252678.43
1080	42191	459991.76	1252695.26
1081	4219101	460040.57	1252863.60
1082	42192	460050.73	1252898.60
1083	42193	460097.87	1253059.04
1084	4219301	460155.67	1253062.62
1085	4219302	460339.78	1253045.69
1086	4219303	460397.74	1253046.20
1087	4219304	460752.65	1253018.30
1088	42194	460794.82	1253003.68
1089	42195	460970.74	1252967.17
1090	42196	461207.32	1252918.32
1091	42197	461427.59	1252872.58
1092	42198	461933.98	1252767.44
1093	42199	462120.38	1252730.80
1094	42200	462393.37	1252675.25
1095	4220001	462463.11	1252660.92
1096	40000001	462765.50	1252598.77
1097	40000	462774.10	1252597.01
1098	39053	462756.77	1253003.76
1099	39052	462740.48	1253383.94
1100	39051	462725.28	1253569.17
1101	39050	462718.52	1253869.56
1102	3904901	462616.45	1253980.79
1103	39049	462498.53	1254109.30
1104	39048064	462493.41	1254113.37
1105	39048063	462530.79	1254129.01
1106	39048062	462494.59	1254185.87
1107	3904806101	462464.13	1254224.87

1108	39048061	462448.45	1254244.95
1109	3904806001	462464.15	1254244.42
1110	39048060	462495.92	1254243.35
1111	39048059	462555.63	1254229.96
1112	39048058	462662.62	1254206.48
1113	39048057	462747.24	1254254.03
1114	39048056	462863.77	1254318.85
1115	39048055	462916.21	1254337.14
1116	39048054	462996.26	1254359.79
1117	39048053	463104.82	1254361.28
1118	39048052	463202.44	1254344.02
1119	39048051	463286.11	1254328.57
1120	39048050	463336.13	1254328.92
1121	39048049	463479.35	1254336.60
1122	39048048	463560.81	1254334.21
1123	39048047	463679.71	1254328.46
1124	39048046	463712.57	1254343.70
1125	39048045	463730.16	1254365.88
1126	39048044	463748.80	1254377.66
1127	39048043	463779.94	1254388.78
1128	39048042	463833.52	1254394.62
1129	39048041	463912.93	1254386.64
1130	39048040	464178.32	1254416.89
1131	39048039	464320.95	1254419.80
1132	39048038	464386.85	1254458.47
1133	39048037	464442.27	1254490.60
1134	39048036	464498.21	1254515.24
1135	39048035	464545.71	1254515.36
1136	39048034	464596.77	1254492.49
1137	39048033	464626.78	1254488.57
1138	39048032	464683.73	1254508.71
1139	39048031	464733.68	1254526.33
1140	39048030	464796.67	1254531.49
1141	39048029	464843.21	1254514.61
1142	39048028	464935.79	1254481.84
1143	39048027	464991.34	1254464.48
1144	39048026	465040.84	1254465.60
1145	39048025	465094.81	1254474.74
1146	39048024	465135.31	1254476.34
1147	39048023	465194.25	1254499.98
1148	39048022	465275.72	1254511.69
1149	39048021	465362.68	1254526.91
1150	39048020	465397.11	1254554.99

1151	39048019	465426.02	1254590.56
1152	39048018	465439.40	1254642.10
1153	39048017	465479.12	1254752.20
1154	39048016	465515.89	1254843.79
1155	39048015	465570.15	1254939.92
1156	39048014	465627.09	1254964.07
1157	39048013	465712.50	1255001.78
1158	39048012	465815.87	1255054.04
1159	39048011	465860.34	1255065.15
1160	39048010	465915.28	1255087.79
1161	39048009	465958.71	1255117.40
1162	39048008	466018.59	1255163.55
1163	39048007	466103.94	1255227.26
1164	39048006	466191.25	1255302.48
1165	39048005	466220.68	1255331.55
1166	39048004	466270.14	1255346.68
1167	39048003	466337.08	1255368.34
1168	39048002	466361.55	1255382.90
1169	39048001	466405.49	1255405.01
1170	39048	466604.43	1255513.30
1171	3904702	466633.20	1255528.00
1172	3904701	466789.29	1255607.70
1173	39047	467025.70	1255728.42
1174	3904601	467100.94	1255766.95
1175	39046	467150.67	1255792.40
1176	3904502	467545.50	1255994.44
1177	3904501	467878.92	1256165.05
1178	39045	467947.50	1256200.14
1179	39044	468076.48	1256527.94
1180	3904301	468106.26	1256603.66
1181	39043	468145.87	1256704.40
1182	3904201	468166.92	1256756.57
1183	39042	468282.39	1257042.65
1184	39041	468325.04	1257153.35
1185	39040	468463.00	1257492.75
1186	39039	468540.47	1257471.45
1187	39038	468641.68	1257442.56
1188	39037	468866.24	1257905.20
1189	39036	468964.33	1258081.47
1190	3903501	469187.12	1257959.19
1191	39035	469393.48	1257845.93
1192	39034	469464.68	1257526.70
1193	39033	469506.59	1257357.04

1194	39032	469662.70	1257305.25
1195	39031	470022.47	1257206.76
1196	39030	470534.11	1257075.64
1197	39029	470831.76	1256842.89
1198	3902801	470922.42	1256756.57
1199	39028	471008.56	1256674.57
1200	3902703	471059.80	1256626.40
1201	3902702	471083.99	1256603.66
1202	3902701	471202.14	1256492.60
1203	39027	471658.79	1256063.33
1204	3902601	471736.94	1255996.57
1205	39026	471918.99	1255841.03
1206	3902502	472110.22	1255683.07
1207	3902501	472332.48	1255499.49
1208	39025	472617.51	1255264.05
1209	39024	472947.20	1255021.31
1210	39023	473287.10	1254886.45
1211	39022	473428.99	1254747.59
1212	39021	473557.87	1254838.72
1213	3902001	474029.49	1255174.41
1214	39020	474031.08	1255175.54
1215	39019	474121.20	1255239.76
1216	3901801	474077.26	1255519.97
1217	39018	474063.57	1255607.29
1218	3901701	474203.78	1255741.99
1219	39017	474208.40	1255746.43
1220	3901601	474231.06	1255716.41
1221	39016	474242.73	1255700.95
1222	39015	474422.30	1255715.78
1223	39014	474555.11	1255788.92
1224	39013	474709.98	1255916.37
1225	39012	474740.86	1255955.49
1226	39011	474746.86	1256013.42
1227	39010	474777.37	1256253.61
1228	39009	474856.77	1256213.52
1229	3900802	474928.35	1256556.41
1230	3900801	474970.14	1256756.57
1231	39008	475073.50	1257252.93
1232	39007	475109.26	1257425.03
1233	39006	475661.15	1258326.99
1234	3900501	476044.19	1258939.68
1235	39005	476079.97	1258996.93
1236	39004	476080.38	1259440.34

1237	3900301	475986.95	1259874.16
1238	39003	475958.29	1260007.28
1239	39002	475884.86	1260570.60
1240	39001	475902.80	1260752.12
1241	3900001	475902.71	1261137.31

»;

7) в приложении 11.3:

а) в разделе «Текстовое описание границ Репьёвского сельского поселения Репьёвского муниципального района Воронежской области»:

- подраздел V изложить в следующей редакции:

«V. Линия прохождения границы Репьёвского сельского поселения по смежеству с Белгородской областью

От точки стыка 42035 границ Репьёвского, Скорицкого сельских поселений и Белгородской области линия границы идет в юго-западном направлении по балке Козин Лог, по южной стороне лесной полосы, затем пересекает автомобильную дорогу «Воронеж – Луганск» – Репьевка, по сельскохозяйственным угодьям, по восточной стороне лесной полосы, затем по западной стороне земель лесного фонда, по землям лесного фонда до точки 42044.

От точки 42044 линия границы идет в юго-восточном направлении по южной стороне земель лесного фонда до точки 42045.

От точки 42045 линия границы идет в юго-западном направлении по пойме реки Потудань до точки 42046001.

От точки 42046001 линия границы идет в общем северо-западном направлении по пойме реки Потудань, далее по сельскохозяйственным угодьям до точки 42046016.

От точки 42046016 линия границы идет в северо-восточном направлении по сельскохозяйственным угодьям до точки 42046018.

От точки 42046018 линия границы идет в северо-западном направлении по сельскохозяйственным угодьям, затем по древесно-кустарниковой растительности до точки 42046026.

От точки 42046026 линия границы идет в общем юго-западном направлении по древесно-кустарниковой растительности до точки стыка 42046038 границ Репьёвского, Бутырского сельских поселений и Белгородской области.

Протяженность границы Репьёвского сельского поселения по смежеству с Белгородской областью составляет 8467,3 м.»;

- в подразделе VI:

в абзаце первом цифры «42046037» заменить цифрами «42046038»;

в абзаце десятом цифры «54000,2» заменить цифрами «54019,3»;

б) в разделе «Текстовое описание границ Бутырского сельского поселения Репьёвского муниципального района Воронежской области»:

- в абзаце восьмом подраздела I цифры «42046037» заменить цифрами «42046038»;

- подраздел II изложить в следующей редакции:

«II. Линия прохождения границы Бутырского сельского поселения по смежеству с Белгородской областью

От точки стыка 42046038 границ Бутырского, Репьёвского сельских поселений и Белгородской области линия границы идет в юго-западном направлении по древесно-кустарниковой растительности, пересекает реку Потудань, далее по древесно-кустарниковой растительности до точки 42046039.

От точки 42046039 линия границы идет в юго-восточном направлении по древесно-кустарниковой растительности, по сельскохозяйственным угодьям, по восточной стороне лесной полосы, по сельскохозяйственным угодьям, по восточной стороне лесной полосы до точки 42059.

От точки 42059 линия границы идет в юго-западном направлении по лесной полосе, по сельскохозяйственным угодьям до точки 42060.

От точки 42060 линия границы идет в юго-восточном направлении по сельскохозяйственным угодьям, по балке, пересекает лесную полосу, по сельскохозяйственным угодьям, пересекает лесную полосу, по балке, пересекает лесную полосу, по сельскохозяйственным угодьям, пересекает лесную полосу, по сельскохозяйственным угодьям, по лесной полосе до точки 42065.

От точки 42065 линия границы в юго-западном направлении пересекает балку, по южной стороне лесной полосы, затем по сельскохозяйственным угодьям, по восточной стороне лесной полосы, по балке до точки 42071.

От точки 42071 линия границы идет в северо-западном направлении по балке до точки 42074.

От точки 42074 линия границы идет в юго-западном направлении по балке, далее по северной стороне балки до точки 4207701.

От точки 4207701 линия границы идет в северо-западном направлении по сельскохозяйственным угодьям, затем по балке, по древесно-кустарниковой растительности, пересекает реку Рудка и по балке до точки 42081.

От точки 42081 линия границы идет в юго-западном направлении по балке до точки 42084.

От точки 42084 линия границы идет в северо-западном направлении по южной стороне лесной полосы, по западной стороне лесной полосы, по сельскохозяйственным угодьям, далее по балке, по пруду до точки 42098.

От точки 42098 линия границы идет в юго-западном направлении по пруду, далее по балке до точки 42101.

От точки 42101 линия границы идет в общем северо-восточном направлении по балке, по сельскохозяйственным угодьям, по лесной полосе, по восточной стороне лесной полосы до точки 4210503.

От точки 4210503 линия границы идет в северо-западном направлении по южной стороне лесной полосы, по сельскохозяйственным угодьям, по южной стороне лесной полосы до точки 42112.

От точки 42112 линия границы идет в юго-западном направлении по южной стороне лесной полосы, далее по балке Меловый Яр до точки 42115.

От точки 42115 линия границы идет в северо-западном направлении по балке Меловый Яр до точки 4211504.

От точки 4211504 линия границы идет в западном направлении по балке Меловый Яр до точки стыка 4211505 границ Бутырского, Россошанского сельских поселений и Белгородской области.

Протяженность границы Бутырского сельского поселения по смежеству с Белгородской областью составляет 31888.4 м.»;

- в подразделе III:

в абзаце первом цифры «42135» заменить цифрами «4211505»;

в абзаце двенадцатом цифры «58997,5» заменить цифрами «59034,5»;

в) в разделе «Текстовое описание границ Истобинского сельского поселения Репьёвского муниципального района Воронежской области»:

- подраздел IV изложить в следующей редакции:

«IV. Линия прохождения границы Истобинского сельского поселения по смежеству с Белгородской областью

От точки стыка 42194 границ Истобинского, Осадчевского сельских поселений и Белгородской области линия границы идет в северо-западном направлении по сельскохозяйственным угодьям вдоль балки, далее по балке, по сельскохозяйственным угодьям до точки стыка 40000001 границ Истобинского сельского поселения, Нижнедевицкого муниципального района и Белгородской области.

Протяженность границы Истобинского сельского поселения по смежеству с Белгородской областью составляет 2011,9 м.»;

- в подразделе V:

в абзаце первом цифры «40000» заменить цифрами «40000001»;

в абзаце семнадцатом цифры «23798,3» заменить цифрами «23807,1»;

- в абзаце четвертом подраздела VI цифры «63308,7» заменить цифрами «63308,8»;

г) в разделе «Текстовое описание границ Колбинского сельского поселения Репьёвского муниципального района Воронежской области»:

- подраздел II изложить в следующей редакции:

«II. Линия прохождения границы Колбинского сельского поселения по смежеству с Белгородской областью

От точки стыка 42000 границ Репьёвского, Острогожского муниципальных районов и Белгородской области линия границы идет в северо-западном направлении по балке, по восточной стороне лесной полосы, затем по склону правого берега реки Потудань, далее по пойме реки Потудань до точки 4200701.

От точки 4200701 линия границы идет в юго-западном направлении по пойме реки Потудань до точки стыка 4200702 границ Колбинского, Скорицкого сельских поселений и Белгородской области.

Протяженность границы Колбинского сельского поселения по смежеству с Белгородской областью составляет 3527,6 м.»;

- в подразделе III:

в абзаце первом цифры «2604858» заменить цифрами «4200702»;

в абзаце двенадцатом цифры «17626,1» заменить цифрами «17359,5»;

- в абзаце четвертом подраздела IV цифры «49780,7» заменить цифрами «49416,4»;

д) подраздел V раздела «Текстовое описание границ Осадчевского сельского поселения Репьёвского муниципального района Воронежской области» изложить в следующей редакции:

«V. Линия прохождения границы Осадчевского сельского поселения по смежеству с Белгородской областью

От точки стыка 42184 границ Осадчевского, Россошанского сельских поселений и Белгородской области линия границы идет в северо-западном направлении по сельскохозяйственным угодьям, затем пересекает балку Грачи, по балке Грачи до точки 42187.

От точки 42187 линия границы идет в северо-восточном направлении по сельскохозяйственным угодьям, затем по северной стороне балки, по лесной полосе до точки 42193.

От точки 42193 линия границы идет в северо-западном направлении по восточной стороне лесной полосы до точки стыка 42194 границ Осадчевского, Истобинского сельских поселений и Белгородской области.

Протяженность границы Осадчевского сельского поселения по смежеству с Белгородской областью составляет 3949,2 м.

Общая протяженность границ Осадчевского сельского поселения составляет 44911,3 м.»;

е) в разделе «Текстовое описание границ Россошанского сельского поселения Репьёвского муниципального района Воронежской области»:

- в абзаце десятом подраздела III цифры «42135» заменить цифрами «4211505»;

- подраздел III «Линия прохождения границы Россошанского сельского поселения по смежеству с Белгородской областью» изложить в следующей редакции:

«IV. Линия прохождения границы Россошанского сельского поселения по смежеству с Белгородской областью

От точки стыка 4211505 границ Россошанского, Бутырского сельских поселений и Белгородской области линия границы идет в юго-западном направлении по восточной стороне лесной полосы, далее пересекает балку, по восточной стороне лесной полосы до точки 42120.

От точки 42120 линия границы идет в северо-западном направлении по южной стороне лесной полосы, затем пересекает балку, по южной стороне лесной полосы, по сельскохозяйственным угодьям, далее по южной стороне лесной полосы, по сельскохозяйственным угодьям до точки 42126.

От точки 42126 линия границы идет в северо-восточном направлении по сельскохозяйственным угодьям, затем по восточной стороне лесной по-

лосы, по полевой дороге, пересекает автомобильную дорогу, далее по грунтовой дороге между приусадебными земельными участками хутора Александровка 2-я и села Каменка до точки 4213101.

От точки 4213101 линия границы идет в общем северо-восточном направлении по пойме реки Грязная Потудань до точки 42140.

От точки 42140 линия границы идет в общем северо-западном направлении по древесно-кустарниковой растительности вдоль притока реки Грязная Потудань, пересекает приток реки Грязная Потудань, пересекает грунтовую дорогу, по сельскохозяйственным угодьям, по пойме реки Боровая Потудань, пересекает реку Боровая Потудань, потом по пойме реки Боровая Потудань, по лесному массиву, пересекает балку, по сельскохозяйственным угодьям до точки 42148.

От точки 42148 линия границы идет в юго-западном направлении по сельскохозяйственным угодьям, пересекает балку, по краю лесной полосы, по южной стороне лесной полосы до точки 4215101.

От точки 4215101 линия границы идет в северном направлении по сельскохозяйственным угодьям, по восточной стороне лесной полосы, по лесной полосе, по восточной стороне лесной полосы, далее по сельскохозяйственным угодьям, пересекает полевую дорогу, по сельскохозяйственным угодьям до точки 4215110.

От точки 4215110 линия границы идет в северо-восточном направлении по сельскохозяйственным угодьям до точки 4215112.

От точки 4215112 линия границы идет в северо-восточном направлении по сельскохозяйственным угодьям, затем пересекает балку Долбенек, по сельскохозяйственным угодьям, далее по балке, по сельскохозяйственным угодьям до точки 42158.

От точки 42158 линия границы идет в юго-восточном направлении по сельскохозяйственным угодьям, затем пересекает балку, по сельскохозяйственным угодьям до точки 42161.

От точки 42161 линия границы идет в северном направлении по сельскохозяйственным угодьям, по балке до точки 42163.

От точки 42163 линия границы идет в юго-восточном направлении по балке, по сельскохозяйственным угодьям, пересекает балку, по сельскохозяйственным угодьям, далее по южной стороне лесной полосы, пересекает балку, по южной стороне лесной полосы, по древесно-кустарниковой растительности, по пойме реки Скупая Потудань, пересекает реку Скупая Потудань до точки 4217601.

От точки 4217601 линия границы идет в северо-восточном направлении по пойме реки Скупая Потудань до точки 4217606.

От точки 4217606 линия границы идет в общем северо-западном направлении по пойме реки Скупая Потудань до точки 4217652.

От точки 4217652 линия границы идет в общем северо-восточном направлении по пойме реки Скупая Потудань до точки 4217695.

От точки 4217695 линия границы идет в юго-восточном направлении по пойме реки Скупая Потудань, далее по балке Грачи, по южной стороне лесной полосы до точки 42183.

От точки 42183 линия границы идет в северо-западном направлении по восточной стороне лесной полосы, затем по балке, далее по сельскохозяйственным угодьям до точки стыка 42184 границ Россошанского, Осадчевского сельских поселений и Белгородской области.

Протяженность границы Россошанского сельского поселения по смежеству с Белгородской областью составляет 31903,2 м.

Общая протяженность границ Россошанского сельского поселения составляет 53262,8 м.»;

ж) в разделе «Текстовое описание границ Скорицкого сельского поселения Репьевского муниципального района Воронежской области»:

- в подразделе II:

в абзаце одиннадцатом цифры «2604858» заменить цифрами «4200702»;

в абзаце двенадцатом цифры «17626,1» заменить цифрами «17359,5»;

- подраздел III изложить в следующей редакции:

«III. Линия прохождения границы Скорицкого сельского поселения по смежеству с Белгородской областью

От точки стыка 4200702 границ Скорицкого, Колбинского сельских поселений и Белгородской области линия границы идет в общем юго-западном направлении по пойме реки Потудань, по пойме реки Потудань вдоль южной стороны фруктового сада, по пойме реки Потудань вдоль южной стороны лесного массива до точки 4200826.

От точки 4200826 линия границы идет в северо-западном направлении по пойме реки Потудань вдоль западной стороны лесного массива, по пойме реки Потудань до точки 4200835.

От точки 4200835 линия границы идет в общем северо-западном направлении по пойме реки Потудань до точки 4201303.

От точки 4201303 линия границы идет в северо-восточном направлении по пойме реки Потудань, далее пересекает приток реки Потудань, снова по пойме реки Потудань до точки 42018.

От точки 42018 линия границы идет в юго-западном направлении по пойме реки Потудань, пересекает осушительный канал, далее по пойме реки Потудань, пересекает осушительный канал, по древесно-кустарниковой растительности, затем по пойме реки Потудань, по южной стороне приусадебных земельных участков хутора Заречье до точки 4201903.

От точки 4201903 линия границы идет в северо-западном направлении по южной стороне приусадебных земельных участков хутора Заречье, затем по древесно-кустарниковой растительности вдоль южной стороны приусадебных земельных участков хутора Заречье, по древесно-кустарниковой растительности, по восточной стороне лесного массива, по сельскохозяйственным угодьям восточнее лесного массива, по западной стороне лесной полосы, далее по восточной стороне лесного массива, по

западной стороне лесной полосы, затем по восточной стороне лесной полосы, пересекает автомобильную дорогу «Воронеж – Луганск» – Репьевка, пересекает автомобильную дорогу «Воронеж – Луганск» – Репьевка» – с. Скорицкое, по восточной стороне лесной полосы вдоль автомобильной дороги «Воронеж – Луганск» – Репьевка» – с. Скорицкое до точки 42030.

От точки 42030 линия границы идет в юго-западном направлении по северной стороне лесной полосы до точки 42033.

От точки 42033 линия границы идет в северо-западном направлении по северной стороне лесной полосы до точки 42034.

От точки 42034 линия границы идет в юго-западном направлении по северной стороне лесной полосы, далее по балке Козин Лог до точки стыка 42035 границ Скорицкого, Репьёвского сельских поселений и Белгородской области.

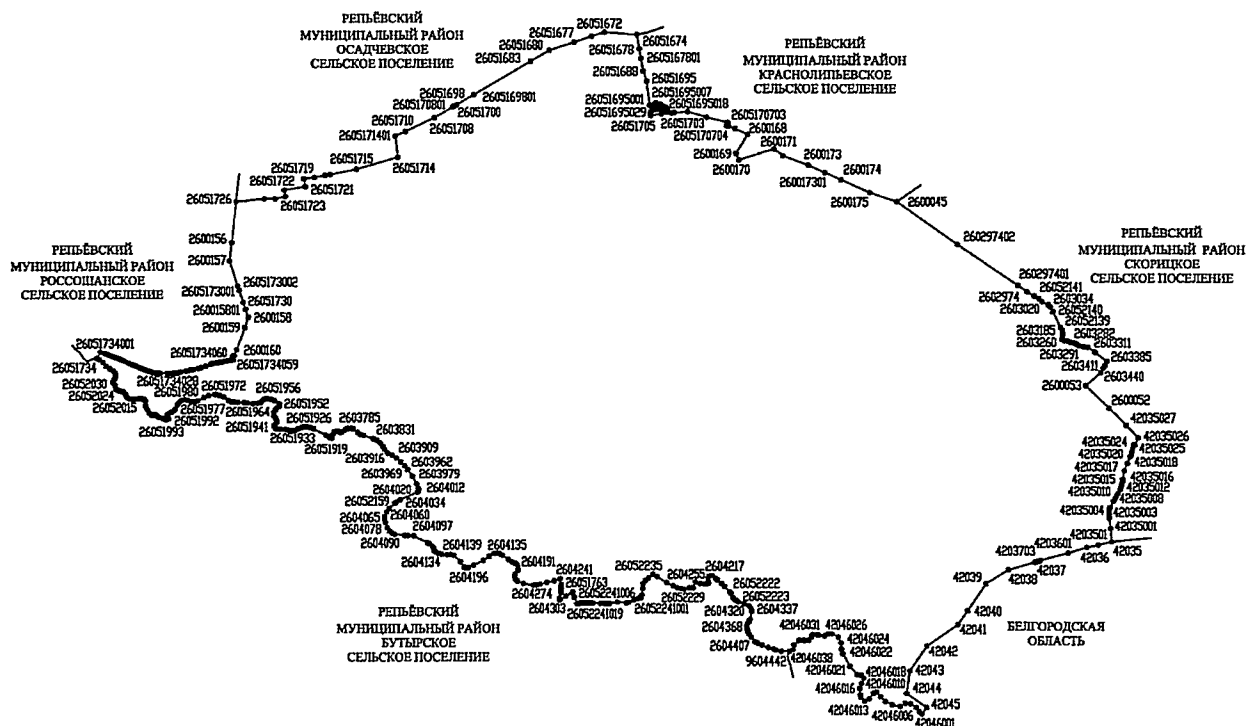
Протяженность границы Скорицкого сельского поселения по смежности с Белгородской областью составляет 12125,3 м.»;

- в абзаце седьмом подраздела V цифры «51864,1» заменить цифрами «51933,9»;

8) в приложении 11.4:

а) карту-схему границ Репьёвского сельского поселения Репьёвского муниципального района Воронежской области изложить в следующей редакции:

**«Карта-схема границ Репьёвского сельского поселения
Репьёвского муниципального района Воронежской области»**



>>;

б) в перечне координат характерных точек границ Репьёвского сельского поселения Репьёвского муниципального района Воронежской области:

- строки 144 – 195 изложить в следующей редакции:

«

144	4203501	447587.88	1269548.24
145	42036	447548.77	1269356.83
146	4203601	447454.56	1269047.70
147	42037	447333.00	1268587.26
148	4203701	447320.87	1268561.17
149	4203702	447312.53	1268532.38
150	4203703	447303.54	1268501.35
151	42038	447175.99	1268061.12
152	42039	446949.12	1267685.27
153	42040	446503.10	1267381.20
154	42041	446275.84	1267220.13
155	42042	445925.04	1266703.43
156	42043	445517.00	1266417.98
157	42044	445146.26	1266364.92
158	42045	444914.14	1266696.32
159	42046001	444813.20	1266615.42
160	42046002	444850.31	1266576.54
161	42046003	444917.28	1266523.86
162	42046004	444979.38	1266434.73
163	42046005	444984.47	1266343.67
164	42046006	444932.10	1266258.20
165	42046007	444961.26	1266125.40
166	42046008	445013.13	1266012.87
167	42046009	445090.83	1265933.58
168	42046010	445172.63	1265863.25
169	42046011	445149.15	1265815.49
170	42046012	445058.95	1265747.39
171	42046013	445016.17	1265669.82
172	42046014	445077.60	1265612.70
173	42046015	445123.94	1265596.73
174	42046016	445228.90	1265592.17
175	42046017	445309.70	1265621.36
176	42046018	445401.05	1265656.44
177	42046019	445443.18	1265619.01
178	42046020	445451.01	1265552.93
179	42046021	445592.76	1265427.49
180	42046022	445797.61	1265313.42
181	42046023	445875.81	1265287.88
182	42046024	445975.29	1265282.57
183	42046025	446069.14	1265234.28
184	42046026	446121.80	1265125.63

185	42046027	446121.11	1265062.13
186	42046028	446088.42	1265001.72
187	42046029	446103.11	1264905.86
188	42046030	446107.05	1264880.18
189	42046031	446110.83	1264809.16
190	42046032	446069.27	1264787.28
191	42046033	446018.12	1264738.44
192	42046034	446013.88	1264660.46
193	42046035	446015.14	1264581.95
194	42046036	445938.38	1264498.19
195	42046037	445858.82	1264479.44

»;

- после строки 195 дополнить строкой 195.1 следующего содержания:

«

195.1	42046038	445835.14	1264422.50
-------	----------	-----------	------------

»;

- строки 397 и 398 изложить в следующей редакции:

«

397	26051751	449524.01	1255987.83
398	26051937	449524.06	1255987.66

»;

- строку 435 изложить в следующей редакции:

«

435	2605197201	450096.11	1254919.34
-----	------------	-----------	------------

»;

в) карту-схему границ Бутырского сельского поселения Репьёвского муниципального района Воронежской области изложить в следующей редакции:



- строку 198 изложить в следующей редакции:

»;

>>

438	42046038	445835.14	1264422.50
439	42046039	445760.06	1264390.07
440	42046040	445694.72	1264402.00
441	42046041	445648.64	1264424.38
442	42046042	445555.36	1264445.79
443	42058	445467.97	1264466.52

444	4205801	445425.86	1264476.47
445	4205802	445372.47	1264488.23
446	4205803	445275.73	1264508.05
447	4205804	445233.67	1264519.18
448	4205805	445157.40	1264541.08
449	4205806	445074.51	1264554.88
450	4205807	444987.40	1264573.26
451	42059	444930.24	1264580.27
452	4205901	444760.77	1264565.95
453	42060	444377.43	1264533.56
454	4206001	444080.03	1264610.25
455	4206002	443940.79	1264646.17
456	42061	443842.53	1264671.51
457	42062	443440.11	1264776.62
458	42063	443145.71	1264855.74
459	4206301	442960.10	1264905.86
460	42064	442464.84	1265039.60
461	42065	441743.16	1265289.68
462	4206501	441693.93	1265154.92
463	4206502	441623.58	1265022.39
464	4206503	441591.52	1264959.28
465	4206504	441577.03	1264930.29
466	4206505	441475.31	1264743.38
467	4206506	441373.40	1264545.72
468	4206507	441259.06	1264328.01
469	4206508	441249.14	1264310.03
470	42066	441095.20	1264002.50
471	42067	440960.16	1263744.01
472	42068	440889.28	1263628.80
473	42069	440502.80	1263576.39
474	42070	440282.17	1263548.35
475	4207001	440269.71	1263542.75
476	4207002	440187.00	1263543.56
477	4207003	439978.70	1263527.38
478	42071	439925.19	1263526.13
479	42072	440035.51	1263220.07
480	42073	440494.36	1262637.89
481	42074	440703.22	1262502.46
482	42075	440555.68	1262059.86
483	4207501	439982.30	1261549.28
484	4207502	439862.52	1261372.08
485	4207503	439821.42	1261311.55
486	4207504	439818.52	1261309.62

487	42076	439548.79	1260971.31
488	4207601	439295.93	1260758.73
489	42077	439187.57	1260667.63
490	4207701	439172.15	1260624.33
491	42078	439605.70	1260482.70
492	4207801	439645.05	1260461.76
493	42079	439810.26	1260358.44
494	4207901	440019.30	1260233.81
495	4207902	440059.24	1260205.92
496	42080	440090.51	1260186.93
497	4208001	440478.20	1259942.56
498	42081	441301.70	1259423.48
499	42082	440989.45	1258863.06
500	42083	440697.56	1257678.18
501	42084	440643.33	1257447.89
502	4208401	440692.22	1257359.88
503	4208402	440726.91	1257297.18
504	4208403	440731.24	1257290.78
505	42085	440792.04	1257178.78
506	42086	440987.83	1256810.72
507	42087	441221.19	1256406.15
508	42088	441370.89	1256110.09
509	4208801	441549.57	1255790.08
510	4208802	441679.12	1255554.84
511	4208803	441866.50	1255209.54
512	42089	442087.51	1254783.51
513	42090	442148.05	1254653.53
514	42091	442177.04	1254594.99
515	4209101	442257.74	1254552.72
516	4209102	442290.39	1254529.92
517	42092	442480.00	1254450.90
518	4209201	442904.09	1254245.28
519	4209202	443408.30	1254007.68
520	4209203	443406.95	1254004.89
521	42093	443669.26	1253879.49
522	4209301	443689.47	1253869.83
523	42094	443897.84	1253770.22
524	42095	444374.72	1253555.50
525	42096	444547.26	1253460.87
526	42097	444678.33	1253368.59
527	4209701	444750.95	1253104.81
528	42098	444834.23	1252802.31
529	42099	444708.24	1252176.99

530	4209901	444644.95	1252013.23
531	4209902	444618.19	1251888.95
532	42100	444567.88	1251720.30
533	42101	444476.96	1251461.17
534	4210101	444478.47	1251455.51
535	42102	444487.62	1251429.80
536	4210201	444512.51	1251438.90
537	42103	444762.61	1251434.93
538	4210301	444768.40	1251430.04
539	42104	444939.21	1251461.94

»;

- после строки 539 дополнить строками 540 – 581 следующего содержания:

«

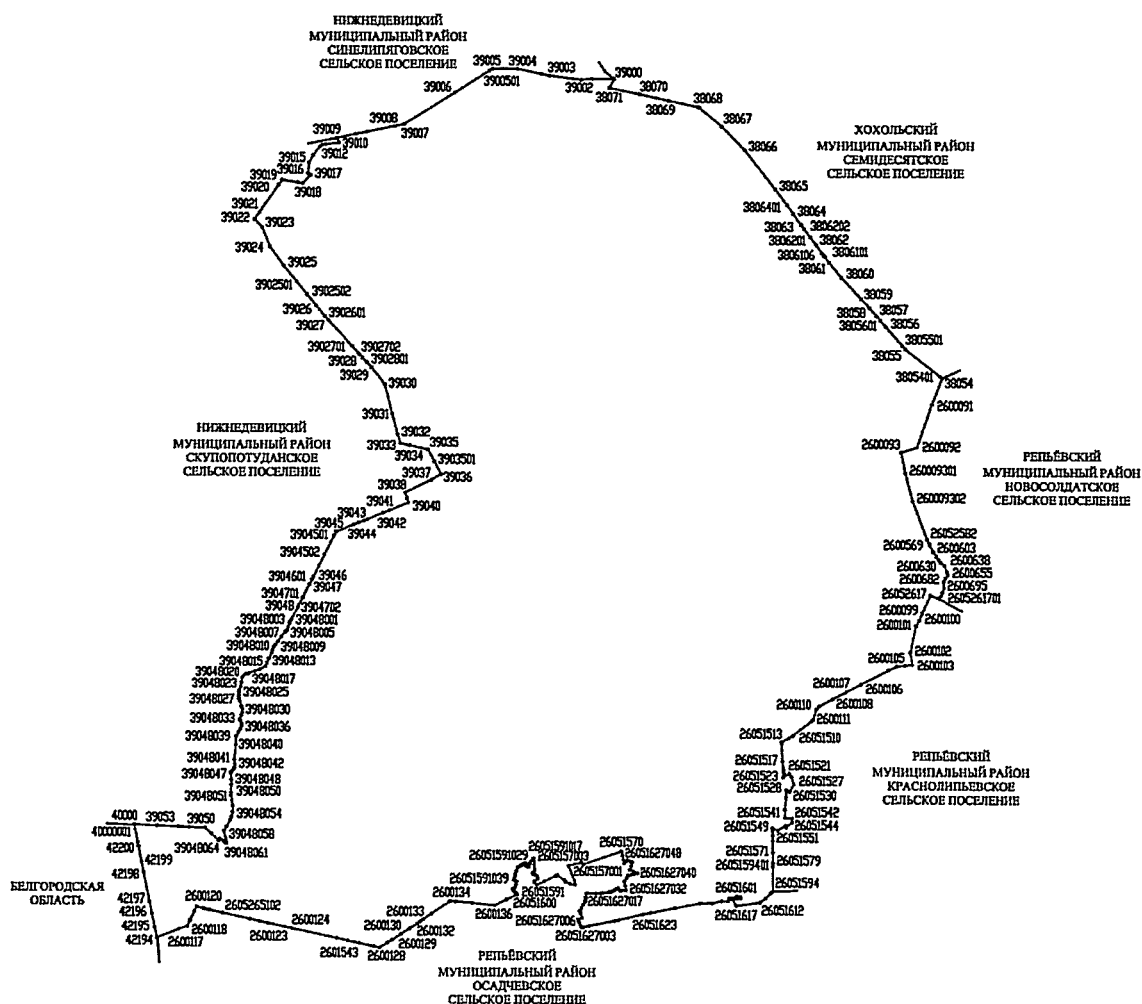
540	42105	445141.55	1251498.99
541	4210501	445779.37	1251554.26
542	4210502	446777.98	1252265.12
543	4210503	447183.79	1252557.25
544	4210504	447466.19	1252139.63
545	4210505	447504.27	1251728.46
546	4210506	447551.32	1251187.81
547	42110	447639.49	1250913.04
548	42111	447753.11	1250560.42
549	42112	447873.00	1250153.67
550	42113	447760.52	1249659.71
551	4211301	447685.56	1249337.77
552	4211302	447679.84	1249323.28
553	4211303	447617.76	1249048.48
554	42114	447594.95	1248927.50
555	4211401	447582.73	1248884.64
556	42115	447563.02	1248811.20
557	4211501	448012.92	1248665.57
558	4211502	448486.64	1248512.21
559	4211503	448556.04	1248505.35
560	4211504	448805.22	1248480.69
561	4211505	448798.53	1248295.68
562	26051873	449254.44	1248334.85
563	2603783	449546.39	1248362.48
564	2603751	449596.10	1248445.68
565	2603732	449632.41	1248476.27
566	2603717	449679.72	1248510.28
567	2603710	449708.34	1248567.15
568	2603677	449787.76	1248619.87

569	2603611	450023.60	1248733.91
570	2605187105	450038.20	1248746.92
571	2605187104	450274.38	1248957.38
572	2605187103	450368.86	1249072.04
573	2605187102	450383.14	1249112.77
574	2605187101	450392.29	1249107.66
575	26051871	450458.63	1249070.52
576	26051870	450525.49	1249058.53
577	26051869	450620.77	1249031.00
578	26051868	450748.93	1249020.14
579	26051867	451004.02	1248994.62
580	26051866	451111.11	1248971.79
581	26051865	451244.05	1248938.07

»;

д) карту-схему границ Истобинского сельского поселения Репьёвского муниципального района Воронежской области изложить в следующей редакции:

**«Карта-схема границ Истобинского сельского поселения
Репьёвского муниципального района Воронежской области**



»;

е) после строки 300 перечня координат характерных точек границ Истобинского сельского поселения Репьёвского муниципального района Воронежской области дополнить строкой 300.1 следующего содержания:

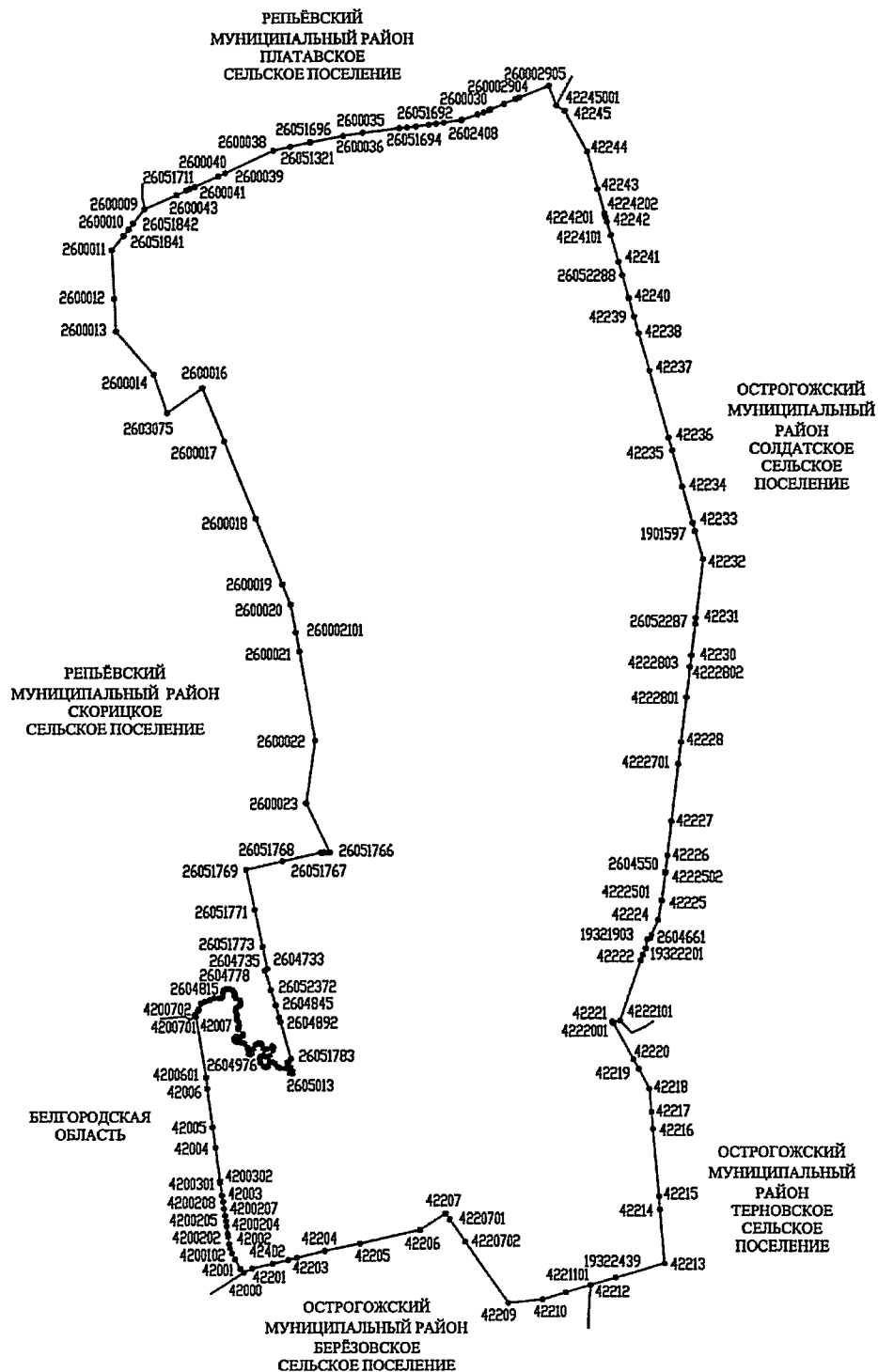
«

300.1	40000001	462765.50	1252598.77
-------	----------	-----------	------------

»;

ж) карту-схему границ Колбинского сельского поселения Репьёвского муниципального района Воронежской области изложить в следующей редакции:

**«Карта-схема границ Колбинского сельского поселения
Репьёвского муниципального района Воронежской области**



»;

з) в перечне координат характерных точек границ Колбинского сельского поселения Репьёвского муниципального района Воронежской области:
- строки 100 – 114 изложить в следующей редакции:

«

100	42001	440099.72	1276852.01
101	4200101	440227.35	1276777.88

102	4200102	440306.41	1276737.97
103	42002	440374.32	1276711.24
104	4200201	440426.72	1276700.70
105	4200202	440525.87	1276685.65
106	4200203	440565.24	1276679.00
107	4200204	440660.80	1276664.40
108	4200205	440732.64	1276654.49
109	4200206	440803.14	1276644.34
110	4200207	440895.66	1276630.70
111	4200208	440986.67	1276616.67
112	42003	441071.18	1276603.98
113	4200301	441241.45	1276577.21
114	4200302	441261.81	1276577.81

»;

- после строки 114 дополнить строками 114.1 – 114.7 следующего содержания:

«

114.1	42004	441708.76	1276519.41
114.2	42005	441977.54	1276482.59
114.3	42006	442491.73	1276412.12
114.4	4200601	442642.75	1276397.62
114.5	42007	443448.99	1276264.45
114.6	4200701	443477.04	1276259.05
114.7	4200702	443469.69	1276246.69

»;

и) карту-схему границ Осадчевского сельского поселения Репьёвского муниципального района Воронежской области изложить в следующей редакции:

РЕПЬЕВСКИЙ
МУНИЦИПАЛЬНЫЙ РАЙОН
ИСТОВНИНСКОЕ
СЕЛЬСКОЕ ПОСЕЛЕНИЕ

БЕЛГОРОДСКАЯ
ОБЛАСТЬ

РЕПЬЕВСКИЙ
МУНИЦИПАЛЬНЫЙ РАЙОН
РОССОШАНСКОЕ
СЕЛЬСКОЕ ПОСЕЛЕНИЕ

РЕПЬЕВСКИЙ
МУНИЦИПАЛЬНЫЙ РАЙОН
КРАСНОЛИПЬЕВСКОЕ
СЕЛЬСКОЕ ПОСЕЛЕНИЕ

РЕПЬЕВСКИЙ
МУНИЦИПАЛЬНЫЙ РАЙОН
РЕПЬЕВСКОЕ
СЕЛЬСКОЕ ПОСЕЛЕНИЕ

к) в перечне координат характерных точек границ Осадчевского сельского поселения Репьёвского муниципального района Воронежской области:
- строки 282 – 290 изложить в следующей редакции:

282	4218502	458570.50	1252164.72
283	4218503	458778.53	1251941.67
284	42186	458778.53	1251941.66
285	4218601	458780.01	1251940.08
286	42187	458975.81	1251730.11
287	42188	459715.30	1251904.69
288	42189	459842.86	1252201.38
289	42190	459949.22	1252553.69
290	4219001	459986.68	1252678.43

- после строки 290 дополнить строками 291 – 298 следующего содержания:

291	42191	459991.76	1252695.26
292	4219101	460040.57	1252863.60
293	42192	460050.73	1252898.60
294	42193	460097.87	1253059.04
295	4219301	460155.67	1253062.62
296	4219302	460339.78	1253045.69
297	4219303	460397.74	1253046.20

л) карту-схему границ Россошанского сельского поселения Репьёвского муниципального района Воронежской области изложить в следующей редакции:

м) перечень координат характерных точек границ Россошанского сельского поселения Репьёвского муниципального района Воронежской области изложить в следующей редакции:

№ п/п	Номер характерной точки границ	Координаты	
		X	Y
1	42184	458182.97	1252704.51
2	260015201	457862.81	1253270.62
3	2600152	457747.50	1253474.50

4	2600151	457657.00	1253914.00
5	2600150	457546.50	1254428.25
6	2600149	457022.00	1255073.75
7	2600148	456667.00	1255074.00
8	2600147	456278.00	1255059.25
9	2600146	456032.50	1255221.50
10	260014501	455725.50	1255429.21
11	2600145	455544.00	1255552.00
12	2602412	455342.45	1255532.50
13	2600144	455037.50	1255503.00
14	2602510	454783.60	1255476.72
15	2600143	454578.50	1255455.50
16	2600142	454480.50	1255446.50
17	260014101	454271.61	1255425.17
18	2600141	454081.50	1255405.75
19	26051720	453633.71	1255329.48
20	26051726	453272.50	1255287.50
21	2600156	452597.50	1255209.00
22	2600157	452294.50	1255169.75
23	2605173002	451882.95	1255310.34
24	2605173001	451816.18	1255333.15
25	26051730	451615.24	1255401.79
26	260015801	451502.92	1255440.16
27	2600158	451368.00	1255486.25
28	2600159	451198.00	1255426.75
29	2600160	450830.50	1255286.75
30	2600161	450737.50	1255246.75
31	26051734061	450731.47	1255221.96
32	26051734060	450684.68	1255206.67
33	26051734059	450668.30	1255234.75
34	26051734058	450662.36	1255201.78
35	26051734057	450654.67	1255153.90
36	26051734056	450649.48	1255125.27
37	26051734055	450644.14	1255094.81
38	26051734054	450636.59	1255053.32
39	26051734053	450631.11	1255023.87
40	26051734052	450626.10	1254994.08
41	26051734051	450621.05	1254966.06
42	26051734050	450615.40	1254935.27
43	26051734049	450610.35	1254908.43
44	26051734048	450601.22	1254866.72
45	26051734047	450597.70	1254850.43
46	26051734046	450559.27	1254767.98

47	26051734045	450540.37	1254694.88
48	26051734044	450528.06	1254646.62
49	26051734043	450518.96	1254601.84
50	26051734042	450509.74	1254564.33
51	26051734041	450501.39	1254529.73
52	26051734040	450494.14	1254498.20
53	26051734039	450483.11	1254445.60
54	26051734038	450467.26	1254361.66
55	26051734037	450458.15	1254320.06
56	26051734036	450454.64	1254301.20
57	26051734035	450451.29	1254277.46
58	26051734034	450448.43	1254250.44
59	26051734033	450446.83	1254226.14
60	26051734032	450446.51	1254182.28
61	26051734031	450445.72	1254134.91
62	26051734030	450447.88	1254018.01
63	26051734029	450447.88	1253984.57
64	26051734028	450448.52	1253957.78
65	26051734027	450449.37	1253944.39
66	26051734026	450450.67	1253933.62
67	26051734025	450453.05	1253916.50
68	26051734024	450457.43	1253900.12
69	26051734023	450462.12	1253885.18
70	26051734022	450469.90	1253863.06
71	26051734021	450484.76	1253822.08
72	26051734020	450502.53	1253773.76
73	26051734019	450521.81	1253724.11
74	26051734018	450534.40	1253693.90
75	26051734017	450543.76	1253672.04
76	26051734016	450557.90	1253636.49
77	26051734015	450572.71	1253598.54
78	26051734014	450588.85	1253556.58
79	26051734013	450613.37	1253501.48
80	26051734012	450642.21	1253435.89
81	26051734011	450660.82	1253395.09
82	26051734010	450668.76	1253377.94
83	26051734009	450682.05	1253349.52
84	26051734008	450694.47	1253319.26
85	26051734007	450705.41	1253292.02
86	26051734006	450712.25	1253270.90
87	26051734005	450733.79	1253210.44
88	26051734004	450744.49	1253180.46
89	26051734003	450755.78	1253151.37

90	26051734002	450771.79	1253108.54
91	26051734001	450798.40	1253030.36
92	26051734	450693.09	1252976.46
93	26052041	450693.24	1252929.00
94	26052042	450676.46	1252881.49
95	26051735	450652.74	1252834.86
96	2603375	450643.64	1252816.97
97	2603354	450669.19	1252772.98
98	2603332	450689.21	1252753.88
99	2603319	450710.81	1252733.27
100	2603292	450791.43	1252680.13
101	2603271	450847.54	1252613.34
102	2603229	450895.95	1252569.42
103	2603224	450964.59	1252532.15
104	2603214	451059.62	1252499.57
105	2603209	451068.97	1252489.43
106	2603208	451089.39	1252458.13
107	2603202	451100.53	1252418.33
108	2603202001	450949.69	1252093.87
109	2603202002	450882.53	1252013.66
110	2603202003	450787.82	1251884.64
111	2603202004	450642.39	1251770.62
112	2603202005	450643.33	1251644.96
113	2603202006	450666.49	1251540.07
114	2603202007	450742.32	1251457.41
115	2603202008	450639.86	1251256.38
116	2603202009	450632.10	1251099.79
117	2603202010	450647.05	1251023.43
118	2603202011	450701.63	1250967.35
119	2603202012	450978.94	1250969.98
120	2603246	451024.71	1250986.65
121	2603210	451100.00	1251010.61
122	2603178	451169.38	1251030.31
123	2603178001	451248.43	1250974.70
124	2603178002	451266.80	1250938.70
125	2603178003	451248.92	1250897.14
126	2603178004	451253.26	1250875.87
127	2603178005	451268.23	1250855.57
128	2603178006	451302.52	1250840.58
129	2603178007	451327.71	1250812.14
130	2603178008	451387.90	1250773.88
131	2603178009	451434.38	1250747.27
132	2603178010	451485.58	1250735.18

133	2603178011	451532.91	1250692.15
134	2603178012	451532.90	1250667.02
135	2603178013	451528.07	1250632.71
136	2603178014	451543.52	1250601.77
137	2603039	451563.77	1250579.78
138	2603036	451559.59	1250561.97
139	2603016	451564.74	1250540.79
140	2603014	451618.16	1250518.92
141	2603018	451625.00	1250499.45
142	2603035	451616.59	1250482.47
143	2603037	451565.05	1250445.87
144	2603024	451564.25	1250431.46
145	2603027	451602.61	1250354.46
146	2603032	451598.47	1250322.24
147	2603047	451578.19	1250309.46
148	2603070	451535.84	1250311.88
149	2603093	451484.12	1250330.37
150	2603100	451437.52	1250340.40
151	2603107	451423.13	1250337.81
152	2603117	451396.96	1250310.61
153	2603125	451352.13	1250293.52
154	2603126	451338.63	1250278.23
155	2603132	451333.67	1250240.92
156	2603145	451312.58	1250217.97
157	2603146	451261.77	1250216.97
158	2603138	451259.27	1250204.25
159	2603142	451280.63	1250146.69
160	2603161	451266.34	1250111.89
161	2603195	451208.79	1250100.70
162	2603212	451126.64	1250103.84
163	2603233	451095.26	1250119.00
164	2603243	451050.25	1250156.16
165	2603252	451033.32	1250154.41
166	2603259	451018.03	1250147.75
167	2603263	451004.59	1250135.68
168	2603264	450995.37	1250106.84
169	2603279	450988.09	1250000.87
170	2603309	450942.12	1249946.48
171	2603320	450868.47	1249963.10
172	2603353	450845.72	1249946.04
173	2603353001	450824.44	1249916.09
174	2603353002	450823.05	1249906.13
175	2603353003	450820.53	1249893.13

176	2603353004	450816.82	1249876.60
177	2603353005	450814.92	1249870.18
178	2603353006	450813.90	1249867.36
179	2603353007	450812.38	1249864.10
180	2603353008	450810.76	1249861.87
181	2603353009	450807.61	1249859.44
182	2603353010	450804.26	1249857.84
183	2603353011	450793.17	1249853.88
184	2603353012	450788.75	1249851.53
185	2603353013	450783.50	1249847.56
186	2603353014	450776.60	1249841.48
187	2603353015	450768.67	1249833.12
188	2603353016	450757.80	1249818.08
189	2603353017	450749.06	1249805.56
190	2603353018	450734.91	1249786.80
191	2603353019	450727.20	1249777.66
192	2603353020	450723.15	1249773.57
193	2603353021	450711.46	1249757.12
194	2603364	450683.61	1249729.93
195	2603374	450669.39	1249698.49
196	2603376	450668.67	1249674.75
197	2603363	450683.95	1249662.10
198	2603350	450727.17	1249645.34
199	2603343	450767.80	1249637.05
200	2603327	450818.55	1249634.75
201	2603310	450867.71	1249611.23
202	2603284	450929.56	1249589.47
203	2603262	450996.41	1249580.46
204	2603251	451019.40	1249548.34
205	260325101	451045.26	1249479.44
206	2603226	451064.83	1249427.31
207	2603199	451120.74	1249408.07
208	2603189	451136.87	1249395.42
209	2603187	451144.56	1249381.05
210	2603182	451153.50	1249285.28
211	2602133	451193.55	1249225.26
212	2603164	451195.39	1249195.60
213	2603170	451183.13	1249111.60
214	2603172	451180.71	1249087.00
215	2603167	451188.39	1249074.32
216	2603136	451293.55	1249014.61
217	2603133	451309.71	1248996.03
218	2603120	451346.39	1248933.46

219	2603105	451402.35	1248904.04
220	26051865	451244.05	1248938.07
221	26051866	451111.11	1248971.79
222	26051867	451004.02	1248994.62
223	26051868	450748.93	1249020.14
224	26051869	450620.77	1249031.00
225	26051870	450525.49	1249058.53
226	26051871	450458.63	1249070.52
227	2605187101	450392.29	1249107.66
228	2605187102	450383.14	1249112.77
229	2605187103	450368.86	1249072.04
230	2605187104	450274.38	1248957.38
231	2605187105	450038.20	1248746.92
232	2603611	450023.60	1248733.91
233	2603677	449787.76	1248619.87
234	2603710	449708.34	1248567.15
235	2603717	449679.72	1248510.28
236	2603732	449632.41	1248476.27
237	2603751	449596.10	1248445.68
238	2603783	449546.39	1248362.48
239	26051873	449254.44	1248334.85
240	4211505	448798.53	1248295.68
241	4211506	448679.83	1248278.99
242	4211507	448556.09	1248262.59
243	4211508	448252.29	1248222.35
244	4211509	447791.92	1248160.00
245	4211510	447233.95	1248087.29
246	42118	447013.78	1248056.81
247	4211801	446779.62	1247678.81
248	42119	446580.46	1247357.30
249	4211901	446503.15	1246975.66
250	42120	446491.26	1246856.14
251	4212001	446536.57	1246737.14
252	42121	446793.79	1246063.23
253	42122	447088.64	1245305.37
254	4212201	447216.75	1244989.59
255	4212202	447276.59	1244851.85
256	42123	447380.95	1244598.69
257	42124	447488.00	1244314.98
258	4212401	447538.51	1244175.30
259	42125	447652.60	1243900.22
260	4212501	447692.31	1243776.49
261	4212502	447765.91	1243595.54

262	4212503	447829.57	1243440.92
263	42126	447862.85	1243394.59
264	42127	447934.11	1243410.51
265	42128	448281.90	1243442.04
266	4212801	448559.87	1243467.82
267	42129	449018.16	1243510.33
268	42130	449287.57	1243534.52
269	4213001	449358.15	1243542.46
270	4213002	449402.15	1243545.09
271	4213003	449413.59	1243546.65
272	4213004	449421.34	1243552.58
273	42131	449830.49	1243593.44
274	4213101	449897.45	1243598.11
275	4213102	449889.47	1243612.98
276	4213103	449893.18	1243636.46
277	4213104	449907.40	1243663.69
278	4213105	449911.70	1243685.21
279	4213106	449926.08	1243719.04
280	4213107	449923.54	1243738.49
281	4213108	449932.31	1243744.04
282	4213109	449939.28	1243757.33
283	4213110	449950.99	1243770.72
284	4213111	449964.98	1243779.03
285	4213112	449977.66	1243792.21
286	4213113	449994.57	1243807.84
287	4213114	450008.01	1243822.69
288	4213115	450008.51	1243836.43
289	4213116	450000.74	1243851.02
290	4213117	449986.23	1243864.48
291	4213118	449984.27	1243873.55
292	4213119	449988.85	1243883.83
293	4213120	449973.60	1243898.49
294	4213121	449962.01	1243905.26
295	4213122	449958.67	1243909.31
296	4213123	449963.14	1243922.37
297	4213124	449976.41	1243953.81
298	4213125	449993.85	1243964.47
299	4213126	450006.09	1243968.73
300	4213127	450013.28	1243964.65
301	4213128	450024.39	1243969.27
302	4213129	450056.01	1243978.45
303	4213130	450068.45	1243981.05
304	4213131	450083.48	1243970.53

305	4213132	450092.37	1243946.30
306	4213133	450101.37	1243937.52
307	4213134	450112.63	1243935.08
308	4213135	450130.88	1243933.28
309	4213136	450145.42	1243945.35
310	4213137	450152.90	1243976.00
311	4213138	450163.02	1243992.47
312	4213139	450177.18	1244001.10
313	4213140	450204.41	1244007.29
314	4213141	450216.11	1244000.15
315	4213142	450231.25	1244001.31
316	4213143	450259.07	1244002.71
317	4213144	450275.76	1244008.13
318	4213145	450284.09	1244018.31
319	4213146	450300.63	1244015.76
320	4213147	450312.77	1244021.63
321	4213148	450321.73	1244027.73
322	4213149	450329.11	1244043.84
323	4213150	450337.27	1244055.09
324	4213151	450348.56	1244074.41
325	4213152	450353.34	1244085.80
326	4213153	450363.01	1244097.33
327	4213154	450363.26	1244112.58
328	4213155	450363.64	1244127.63
329	4213156	450357.38	1244134.44
330	4213157	450363.15	1244145.14
331	4213158	450372.12	1244156.66
332	4213159	450382.76	1244182.83
333	4213160	450392.32	1244214.29
334	4213161	450396.99	1244231.18
335	4213162	450391.30	1244246.14
336	4213163	450395.87	1244260.71
337	4213164	450395.33	1244278.03
338	4213165	450390.19	1244289.97
339	4213166	450376.58	1244311.89
340	4213167	450374.80	1244338.21
341	4213168	450381.18	1244366.28
342	4213169	450391.00	1244381.94
343	4213170	450393.80	1244397.28
344	4213171	450396.35	1244414.22
345	4213172	450398.12	1244436.84
346	4213173	450397.18	1244449.37
347	4213174	450389.83	1244454.80

348	4213175	450386.99	1244462.37
349	4213176	450377.55	1244474.01
350	4213177	450383.35	1244486.73
351	4213178	450375.54	1244500.42
352	4213179	450370.79	1244514.19
353	4213180	450367.32	1244524.43
354	4213181	450360.68	1244534.22
355	4213182	450343.78	1244551.14
356	4213183	450334.02	1244561.26
357	4213184	450326.19	1244576.31
358	4213185	450325.55	1244601.36
359	4213186	450322.89	1244625.22
360	4213187	450322.88	1244648.28
361	4213188	450316.51	1244664.92
362	42140	450385.65	1244716.77
363	4214001	450390.69	1244712.31
364	4214002	450398.56	1244707.09
365	4214003	450409.84	1244702.23
366	4214004	450424.15	1244698.58
367	4214005	450433.46	1244697.16
368	4214006	450443.06	1244696.60
369	4214007	450454.67	1244698.11
370	4214008	450490.31	1244709.26
371	4214009	450535.37	1244716.22
372	4214010	450556.87	1244718.76
373	4214011	450571.81	1244722.03
374	4214012	450581.06	1244725.99
375	4214013	450588.62	1244730.12
376	4214014	450607.47	1244744.47
377	4214015	450624.35	1244757.82
378	4214016	450670.53	1244798.54
379	4214017	450691.07	1244815.93
380	4214018	450697.35	1244817.37
381	4214019	450730.23	1244801.09
382	4214020	450757.36	1244784.36
383	4214021	450788.70	1244760.81
384	42141	450854.08	1244757.19
385	4214101	450934.61	1244752.39
386	42142	451248.60	1244733.64
387	4214201	451441.25	1244717.42
388	42143	451544.88	1244708.69
389	4214301	451697.06	1244704.04
390	4214302	451714.11	1244707.01

391	4214303	451715.85	1244703.48
392	4214304	451907.36	1244697.61
393	4214305	451907.26	1244699.62
394	4214306	451949.54	1244702.34
395	4214307	451953.17	1244696.20
396	4214308	452171.92	1244689.52
397	4214309	452173.34	1244690.19
398	4214310	452187.94	1244689.03
399	42144	452210.78	1244688.32
400	4214401	452439.61	1244698.16
401	4214402	452441.11	1244710.90
402	42145	452628.66	1244713.18
403	42146	453237.26	1244783.75
404	42147	453354.74	1244797.03
405	4214701	453534.79	1244798.47
406	42148	453756.90	1244786.28
407	42149	453737.41	1244176.49
408	4214901	453738.31	1243877.38
409	42150	453721.60	1243874.93
410	42151	453703.66	1243491.84
411	4215101	453689.64	1242947.13
412	4215102	453849.13	1242942.40
413	4215103	453853.44	1242947.13
414	4215104	453924.63	1242943.63
415	4215105	453922.89	1242940.20
416	4215106	454450.92	1242925.03
417	4215107	454453.92	1242924.91
418	4215108	454709.16	1242916.03
419	4215109	455558.63	1242889.37
420	4215110	456002.99	1242873.53
421	4215111	456037.07	1243070.67
422	4215112	456208.73	1243997.56
423	4215113	456294.32	1244000.67
424	4215114	456324.33	1244001.76
425	4215115	456485.27	1244007.66
426	4215116	456515.65	1244008.70
427	4215117	457139.33	1244031.35
428	4215118	457223.60	1244035.87
429	42158	457435.28	1244042.06
430	42159	457426.67	1244237.42
431	4215901	457407.18	1244668.12
432	42160	457402.56	1244770.41
433	42161	457392.10	1245101.63

434	42162	457580.08	1245114.98
435	42163	457762.43	1245103.34
436	42164	457727.18	1245246.59
437	4216401	457717.86	1245250.20
438	4216402	457691.05	1245404.11
439	42165	457666.63	1245585.85
440	42166	457653.07	1245816.88
441	42167	457647.82	1246044.82
442	4216701	457621.21	1246549.60
443	42168	457589.12	1247135.97
444	42169	457561.59	1247447.47
445	4216901	457556.49	1247509.16
446	4216902	457541.22	1247693.91
447	42170	457538.32	1247728.99
448	42171	457530.60	1247873.45
449	42172	457490.74	1248270.53
450	42173	457439.22	1248669.47
451	42174	457385.88	1249119.25
452	4217401	457376.88	1249476.44
453	4217402	457372.69	1249642.98
454	42175	457359.50	1250166.59
455	42176	457347.07	1250406.39
456	4217601	457346.52	1250424.68
457	4217602	457358.47	1250436.46
458	4217603	457376.29	1250451.00
459	4217604	457380.46	1250471.13
460	4217605	457391.28	1250485.23
461	4217606	457407.51	1250491.92
462	4217607	457441.33	1250467.03
463	4217608	457453.02	1250468.05
464	4217609	457465.71	1250466.85
465	4217610	457471.22	1250447.75
466	4217611	457484.38	1250438.66
467	4217612	457504.16	1250434.23
468	4217613	457518.23	1250423.33
469	4217614	457513.50	1250394.71
470	4217615	457524.67	1250369.67
471	4217616	457542.44	1250353.93
472	4217617	457542.72	1250343.16
473	4217618	457530.47	1250323.30
474	4217619	457533.95	1250311.16
475	4217620	457546.02	1250306.09
476	4217621	457571.05	1250318.03

477	4217622	457577.87	1250309.86
478	4217623	457567.73	1250298.72
479	4217624	457558.00	1250286.77
480	4217625	457560.53	1250272.48
481	4217626	457550.55	1250258.66
482	4217627	457558.27	1250245.16
483	4217628	457569.84	1250246.79
484	4217629	457578.45	1250256.70
485	4217630	457594.16	1250262.29
486	4217631	457598.94	1250259.35
487	4217632	457597.17	1250249.43
488	4217633	457588.05	1250242.96
489	4217634	457588.27	1250235.02
490	4217635	457591.60	1250225.35
491	4217636	457608.83	1250213.88
492	4217637	457616.48	1250223.98
493	4217638	457627.07	1250224.25
494	4217639	457636.09	1250215.95
495	4217640	457635.74	1250207.93
496	4217641	457625.35	1250200.36
497	4217642	457627.17	1250192.95
498	4217643	457639.93	1250183.60
499	4217644	457648.22	1250185.80
500	4217645	457655.07	1250191.99
501	4217646	457674.17	1250188.34
502	4217647	457690.62	1250183.23
503	4217648	457695.23	1250193.41
504	4217649	457701.31	1250198.84
505	4217650	457719.11	1250198.00
506	4217651	457724.87	1250206.51
507	4217652	457722.09	1250216.50
508	4217653	457729.97	1250222.05
509	4217654	457740.30	1250222.07
510	4217655	457749.52	1250215.60
511	4217656	457766.66	1250221.18
512	4217657	457788.34	1250221.42
513	4217658	457820.20	1250233.10
514	4217659	457835.33	1250225.63
515	4217660	457843.33	1250233.80
516	4217661	457856.70	1250238.25
517	4217662	457867.11	1250252.92
518	4217663	457874.97	1250254.00
519	4217664	457890.88	1250258.43

520	4217665	457886.39	1250270.51
521	4217666	457887.53	1250276.82
522	4217667	457891.75	1250280.55
523	4217668	457902.40	1250282.18
524	4217669	457899.76	1250290.42
525	4217670	457898.32	1250300.05
526	4217671	457907.63	1250307.12
527	4217672	457916.30	1250302.51
528	4217673	457920.03	1250307.59
529	4217674	457923.76	1250314.09
530	4217675	457932.88	1250319.98
531	4217676	457939.76	1250329.86
532	4217677	457939.99	1250342.06
533	4217678	457947.69	1250347.97
534	4217679	457950.89	1250359.29
535	4217680	457964.25	1250362.61
536	4217681	457973.96	1250367.92
537	4217682	457986.16	1250368.29
538	4217683	457993.20	1250368.50
539	4217684	457996.39	1250373.73
540	4217685	457997.58	1250382.72
541	4217686	458005.34	1250396.36
542	4217687	458007.97	1250406.27
543	4217688	458013.31	1250414.32
544	4217689	458031.33	1250418.82
545	4217690	458047.04	1250425.12
546	4217691	458053.09	1250441.44
547	4217692	458065.78	1250457.23
548	4217693	458093.67	1250470.64
549	4217694	458118.94	1250472.74
550	4217695	458132.58	1250476.62
551	42177	458131.02	1250499.56
552	4217701	458129.35	1250512.43
553	4217702	458107.78	1250678.63
554	42178	458082.21	1250875.79
555	4217801	458048.53	1251165.74
556	4217802	458023.04	1251385.14
557	42179	458017.16	1251435.79
558	42180	457886.62	1251758.80
559	4218001	457827.04	1251910.77
560	42181	457675.21	1252298.10
561	42182	457583.82	1252525.99
562	42183	457461.13	1252834.50

»;

»;

<<



<<

178	4200702	443469.69	1276246.69
179	4200703	443447.28	1276209.01

180	4200704	443432.52	1276185.16
181	4200705	443425.48	1276171.30
182	4200706	443422.98	1276163.35
183	4200707	443424.11	1276153.59
184	4200708	443429.56	1276139.05
185	4200709	443440.24	1276127.24
186	4200710	443456.14	1276113.38
187	42008	443424.26	1276046.50
188	4200801	443413.44	1276033.77
189	4200802	443396.40	1276009.70
190	4200803	443366.19	1275977.10
191	4200804	443352.57	1275963.93
192	4200805	443314.18	1275930.09
193	4200806	443294.94	1275907.34
194	4200807	443286.07	1275866.52
195	4200808	443287.85	1275845.58
196	4200809	443293.17	1275831.74
197	4200810	443314.46	1275804.06
198	4200811	443341.08	1275760.59
199	4200812	443352.08	1275728.29
200	4200813	443359.18	1275697.77
201	4200814	443365.92	1275679.67
202	4200815	443382.96	1275658.02
203	4200816	443397.51	1275641.34
204	4200817	443403.54	1275625.73
205	4200818	443384.02	1275608.87
206	4200819	443382.96	1275595.74
207	4200820	443382.60	1275575.51
208	4200821	443379.76	1275559.54
209	4200822	443371.25	1275548.54
210	4200823	443355.19	1275540.43
211	4200824	443329.50	1275531.87
212	4200825	443316.94	1275524.62
213	4200826	443309.14	1275513.05
214	4200827	443310.20	1275500.98
215	4200828	443316.59	1275494.95
216	4200829	443325.11	1275492.46
217	4200830	443338.24	1275490.69
218	4200831	443355.99	1275476.14
219	4200832	443371.60	1275455.91
220	4200833	443377.62	1275450.06
221	4200834	443512.37	1275430.96
222	4200835	443573.08	1275400.28

223	4200836	443574.75	1275367.19
224	4200837	443568.73	1275354.96
225	4200838	443538.94	1275324.54
226	4200839	443532.47	1275310.35
227	4200840	443533.86	1275295.79
228	4200841	443539.87	1275284.50
229	4200842	443549.49	1275281.09
230	4200843	443559.11	1275280.46
231	4200844	443569.98	1275286.36
232	4200845	443619.95	1275325.47
233	4200846	443646.64	1275332.92
234	4200847	443655.64	1275328.27
235	4200848	443658.44	1275317.09
236	4200849	443659.06	1275304.68
237	4200850	443654.56	1275270.72
238	4200851	443659.89	1275261.02
239	4200852	443667.65	1275255.20
240	4200853	443677.07	1275251.92
241	4200854	443686.30	1275250.56
242	4200855	443694.51	1275259.45
243	4200856	443703.06	1275264.92
244	4200857	443715.03	1275262.18
245	4200858	443728.02	1275247.14
246	4200859	443748.20	1275238.93
247	4200860	443763.59	1275229.01
248	4200861	443778.64	1275210.20
249	4200862	443809.41	1275195.67
250	4200863	443826.51	1275180.28
251	4200864	443849.08	1275182.33
252	4200865	443853.29	1275196.91
253	4200866	443907.46	1275225.10
254	4200867	443921.92	1275227.13
255	4200868	443938.00	1275220.63
256	4200869	443945.99	1275208.77
257	4200870	443942.27	1275186.66
258	4200871	443933.89	1275172.76
259	4200872	443919.87	1275167.63
260	4200873	443901.41	1275165.92
261	4200874	443895.25	1275162.84
262	4200875	443893.88	1275152.92
263	4200876	443896.62	1275137.53
264	4200877	443904.83	1275102.99
265	4200878	443912.69	1275095.81

266	4200879	443923.29	1275096.50
267	4200880	443932.53	1275105.73
268	4200881	443941.08	1275112.23
269	4200882	443954.96	1275107.10
270	4200883	443990.17	1275095.15
271	4200884	444032.85	1275059.26
272	4200885	444040.13	1275036.47
273	4200886	444036.16	1275014.96
274	4200887	444033.53	1275001.39
275	4200888	444041.10	1274978.75
276	4200889	444011.14	1274956.54
277	42009	443849.06	1274989.14
278	42010	443797.64	1274955.51
279	4201001	443896.95	1274835.76
280	42011	443830.98	1274822.60
281	42012	443730.39	1274858.34
282	4201201	443639.67	1274746.60
283	42013	443688.93	1274643.24
284	4201301	443711.93	1274617.32
285	4201302	443772.17	1274549.44
286	4201303	443923.81	1274492.32
287	42014	443974.76	1274512.46
288	42015	443978.52	1274526.72
289	42016	443981.07	1274536.40
290	42017	444373.08	1274535.99
291	42018	444866.54	1274595.75
292	42019	444699.29	1273847.02
293	4201901	444610.23	1273671.86
294	4201902	444554.41	1273562.07
295	4201903	444528.76	1273547.70
296	42020	444528.92	1273518.04
297	4202001	444581.84	1273336.24
298	42021	444579.10	1273189.13

»;

- после строки 298 дополнить строками 299 – 403 следующего содержания:

«

299	42022	444576.73	1273133.58
300	42023	444739.83	1272833.26
301	42024	444851.43	1272814.59
302	42025	444924.49	1272800.35
303	42026	445197.45	1272781.17
304	4202601	446160.80	1272684.58

305	42027	446214.40	1272677.13
306	42028	446724.85	1272627.82
307	4202801	446882.57	1272612.76
308	4202802	446894.77	1272611.59
309	4202803	446920.15	1272609.17
310	4202804	446920.08	1272592.89
311	4202805	446926.13	1272594.29
312	4202806	446934.28	1272594.38
313	4202807	446942.02	1272593.93
314	4202808	446957.31	1272592.76
315	4202809	447005.03	1272589.55
316	4202810	447032.45	1272587.54
317	4202811	447061.10	1272585.35
318	4202812	447099.22	1272582.29
319	4202813	447130.67	1272579.24
320	4202814	447158.58	1272575.55
321	4202815	447169.24	1272574.49
322	4202816	447187.36	1272573.00
323	4202817	447237.69	1272568.81
324	4202818	447296.48	1272563.91
325	4202819	447346.16	1272559.83
326	4202820	447399.19	1272555.70
327	4202821	447439.57	1272552.23
328	4202822	447480.23	1272548.79
329	4202823	447498.89	1272547.03
330	4202824	447517.30	1272544.97
331	4202825	447537.08	1272540.92
332	4202826	447581.08	1272534.04
333	4202827	447606.44	1272527.99
334	4202828	447627.99	1272520.62
335	4202829	447648.91	1272512.08
336	4202830	447693.94	1272492.21
337	4202831	447756.02	1272464.38
338	4202832	447807.97	1272441.08
339	42029	447823.07	1272434.35
340	42030	447838.39	1272426.75
341	42031	447774.22	1272262.82
342	42032	447681.69	1272020.76
343	42033	447596.35	1271741.21
344	42034	447751.29	1270978.70
345	4203401	447715.29	1270581.98
346	42035	447641.61	1269769.92
347	42035001	447860.64	1269750.90

348	42035002	448031.87	1269729.94
349	42035003	448094.93	1269727.17
350	42035004	448140.19	1269727.40
351	42035005	448179.22	1269736.55
352	42035006	448203.95	1269745.21
353	42035007	448310.05	1269801.44
354	42035008	448359.06	1269830.93
355	42035009	448392.92	1269851.79
356	42035010	448435.84	1269876.13
357	42035011	448499.76	1269909.42
358	42035012	448539.11	1269924.47
359	42035013	448583.66	1269937.17
360	42035014	448610.68	1269943.67
361	42035015	448632.84	1269950.69
362	42035016	448676.29	1269952.70
363	42035017	448820.57	1269981.21
364	42035018	448949.35	1270032.12
365	42035019	449059.26	1270077.28
366	42035020	449092.81	1270090.45
367	42035021	449140.34	1270105.95
368	42035022	449190.58	1270122.84
369	42035023	449233.63	1270134.74
370	42035024	449262.58	1270142.05
371	42035025	449256.80	1270160.73
372	42035026	449381.86	1270217.34
373	42035027	449585.77	1270016.16
374	2600052	449866.50	1269729.75
375	2600053	450234.50	1269349.00
376	2603440	450446.63	1269597.14
377	2603411	450522.89	1269639.42
378	2603405	450561.04	1269665.52
379	2603385	450632.18	1269699.92
380	2603339	450777.49	1269510.82
381	2603335	450788.42	1269500.59
382	2603311	450865.63	1269385.66
383	2603303	450875.42	1269311.80
384	2603291	450897.04	1269235.34
385	2603288	450916.33	1269203.85
386	2603282	450935.58	1269165.58
387	2603277	450948.81	1269101.89
388	2603268	450973.05	1269046.62
389	2603267	450978.72	1268993.15
390	2603260	451000.54	1268960.79

391	2603239	451045.37	1268971.58
392	2603213	451093.54	1268971.33
393	2603185	451147.57	1268960.86
394	26052139	451188.04	1268941.98
395	26052140	451451.92	1268812.48
396	2603053	451525.24	1268769.68
397	2603034	451565.63	1268733.84
398	2603020	451614.17	1268632.63
399	2602996	451668.83	1268576.35
400	26052141	451709.06	1268504.88
401	2602974	451777.80	1268387.45
402	260297401	451884.52	1268231.90
403	260297402	452551.67	1267229.70

»;

9) в разделе «Текстовое описание границ Россошанского муниципального района Воронежской области» приложения 12.1:

а) в абзаце девяностом подраздела V слово «Украины» заменить словами «Луганской Народной Республики»;

б) подраздел VI изложить в следующей редакции:

«VI. Линия прохождения границы Россошанского муниципального района по смежеству с Луганской Народной Республикой

От точки стыка 68000 границ Россошанского, Кантемировского муниципальных районов и Луганской Народной Республики линия границы идет по границе Воронежской области до точки стыка 69000 границ Россошанского муниципального района, Белгородской области и Луганской Народной Республики.

Протяженность границы Россошанского муниципального района по смежеству с Луганской Народной Республикой составляет 2187,1 м.»;

в) подраздел VII изложить в следующей редакции:

«VII. Линия прохождения границы Россошанского муниципального района по смежеству с Белгородской областью

От точки стыка 69000 границ Россошанского муниципального района, Белгородской области и Луганской Народной Республики линия границы идет в общем северо-западном направлении по восточной стороне земель лесного фонда, затем по сельскохозяйственным угодьям до точки 6900008.

От точки 6900008 линия границы идет в северо-восточном направлении по восточной стороне лесной полосы, далее по балке, затем снова по восточной стороне лесной полосы, по сельскохозяйственным угодьям, по сельскохозяйственным угодьям вдоль южной стороны лесной полосы, по южной стороне земель лесного фонда до точки 69010.

От точки 69010 линия границы идет в общем северо-западном направлении по восточной стороне земель лесного фонда, затем по балке до точки 6901910.

От точки 6901910 линия границы идет в юго-западном направлении по балке до точки 6901919.

От точки 6901919 линия границы идет в общем северо-западном направлении по балке, затем по сельскохозяйственным угодьям, по южному краю лесной полосы, по восточной стороне лесной полосы до точки 69023.

От точки 69023 линия границы идет в северо-восточном направлении по южной стороне лесной полосы до точки 69026.

От точки 69026 линия границы идет в северо-западном направлении по сельскохозяйственным угодьям, затем пересекает балку, по древесно-кустарниковой растительности, по западной стороне лесного массива, по лесному массиву, по западной стороне лесного массива, по сельскохозяйственным угодьям вдоль древесно-кустарниковой растительности, по сельскохозяйственным угодьям до точки 69030.

От точки 69030 линия границы идет в общем северо-восточном направлении по восточной стороне лесной полосы, по сельскохозяйственным угодьям, по восточной стороне лесной полосы до точки стыка 6904002 границ Кривоносковского, Александровского сельских поселений Россошанского муниципального района и Белгородской области.

От точки стыка 6904002 границ Кривоносковского, Александровского сельских поселений Россошанского муниципального района и Белгородской области линия границы идет в северо-восточном направлении по восточной стороне лесной полосы, затем по балке, вновь по восточной стороне лесной полосы, далее по сельскохозяйственным угодьям, по восточной стороне лесной полосы до точки стыка 69045 границ Александровского, Шекаловского сельских поселений Россошанского муниципального района и Белгородской области.

От точки стыка 69045 границ Шекаловского, Александровского сельских поселений Россошанского муниципального района и Белгородской области линия границы идет в северо-восточном направлении по восточной стороне лесной полосы, по сельскохозяйственным угодьям, затем по восточной стороне лесной полосы, пересекает урочище, по восточной стороне лесной полосы до точки 69048.

От точки 69048 линия границы идет в северо-западном направлении по южной стороне лесной полосы, пересекает урочище в балке, затем по южной стороне лесной полосы, по сельскохозяйственным угодьям до точки 69051.

От точки 69051 линия границы идет в юго-западном направлении по сельскохозяйственным угодьям, затем по урочищу, по балке до точки 6905401.

От точки 6905401 линия границы идет в общем северо-западном направлении по балке до точки 69057.

От точки 69057 линия границы идет в северо-восточном направлении по балке, далее по сельскохозяйственным угодьям, вновь по балке до точки 69061.

От точки 69061 линия границы идет в юго-западном направлении по балке до точки 69063.

От точки 69063 линия границы идет в северо-западном направлении по балке до точки 69067.

От точки 69067 линия границы идет в северо-восточном направлении по балке, далее по западной стороне лесной полосы до точки 69070.

От точки 69070 линия границы идет в общем северо-западном направлении по южной стороне лесной полосы, далее по сельскохозяйственным угодьям, по южной стороне земель лесного фонда (урочище Копанки) до точки 69074.

От точки 69074 линия границы идет в общем северо-восточном направлении по западной границе земель лесного фонда (урочище Копанки), далее по северной границе земель лесного фонда (урочище Копанки), по балке, потом по сельскохозяйственным угодьям, далее по балке, затем снова по сельскохозяйственным угодьям, по западной стороне лесной полосы до точки стыка 54000 границ Россошанского, Ольховатского муниципальных районов и Белгородской области.

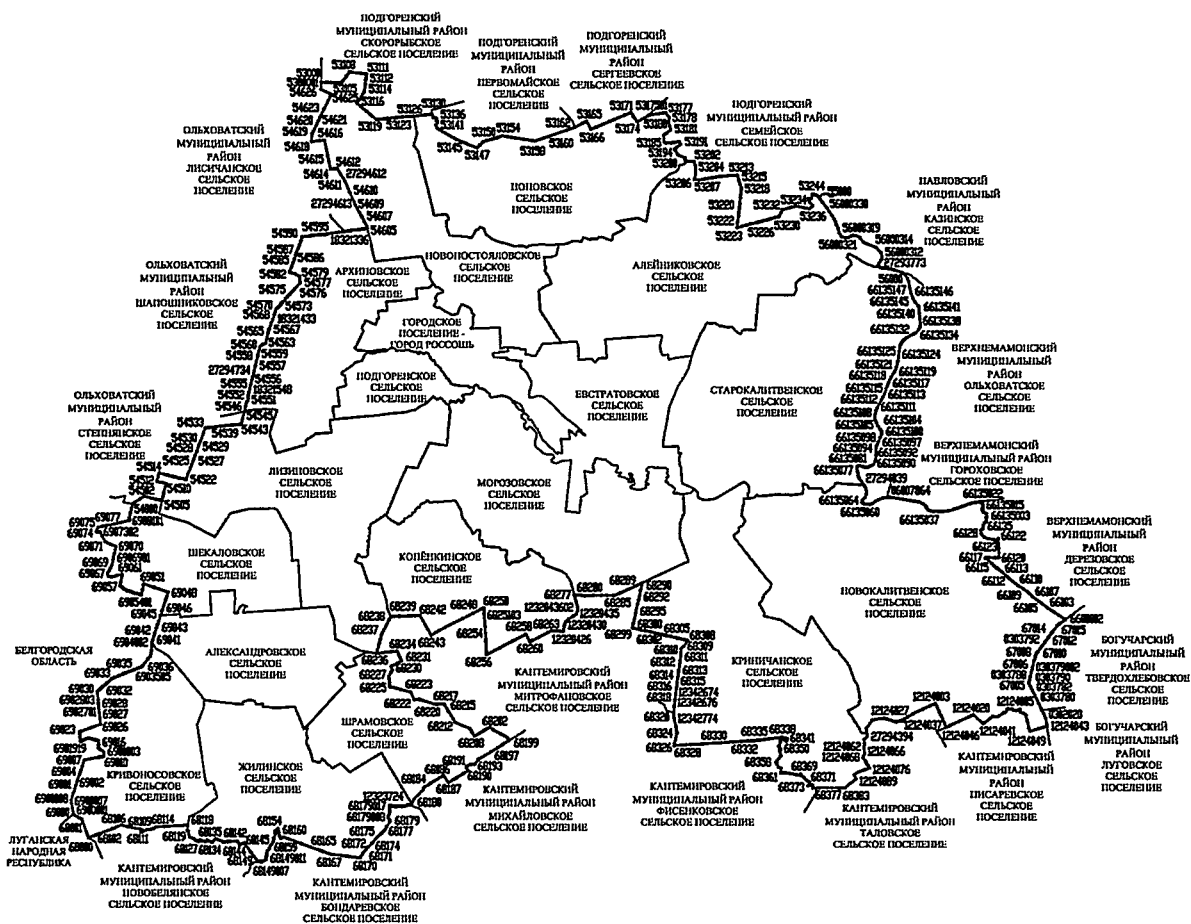
Протяженность границы Россошанского муниципального района по смежеству с Белгородской областью составляет 37781,7 м.»;

г) в абзаце двадцать восьмом подраздела VIII цифры «349761,6» заменить цифрами «349895,7»;

10) в приложении 12.2:

а) карту-схему границ Россошанского муниципального района Воронежской области изложить в следующей редакции:

«Карта-схема границ Россошанского муниципального района Воронежской области»



»;

б) в перечне координат характерных точек границ Россошанского муниципального района Воронежской области:

- строки 1105 – 1460 изложить в следующей редакции:

«

1105	69000	315887.87	1300155.79
1106	6900001	315925.97	1300201.45
1107	6900002	315975.55	1300179.51
1108	6900003	316025.40	1300165.22
1109	6900004	316136.40	1300134.64
1110	6900005	316269.59	1300107.48
1111	6900006	316429.73	1300077.49
1112	6900007	316703.09	1300042.70
1113	6900008	316921.69	1300014.20
1114	69001	318034.03	1300379.87
1115	69002	318235.50	1300447.41
1116	69003	318424.08	1300508.68
1117	6900301	318632.21	1300577.18
1118	69004	318802.68	1300633.28

1119	6900401	319013.78	1300704.80
1120	69005	319458.89	1300855.60
1121	6900501	319478.00	1300861.29
1122	69006	319691.62	1300924.82
1123	6900601	319803.27	1300962.06
1124	69007	319868.43	1300982.88
1125	69008	319986.08	1301537.07
1126	6900801	320056.59	1301949.24
1127	69009	320050.46	1302001.07
1128	6900901	320069.23	1302070.99
1129	6900902	320083.43	1302115.10
1130	6900903	320111.32	1302277.87
1131	69010	320131.83	1302429.08
1132	6901001	320157.04	1302438.30
1133	6901002	320224.36	1302437.07
1134	6901003	320410.47	1302443.67
1135	69011	320426.37	1302440.15
1136	69012	320527.22	1302363.31
1137	69013	320609.58	1302240.52
1138	69014	320657.42	1302148.61
1139	69015	320712.51	1302145.21
1140	6901501	320729.01	1302142.43
1141	6901502	320745.87	1302123.58
1142	6901503	320763.83	1302096.67
1143	6901504	320778.80	1302066.17
1144	69016	320786.54	1302042.56
1145	69017	320992.90	1302059.79
1146	6901701	321005.81	1302059.15
1147	69018	321111.29	1302053.90
1148	6901801	321204.06	1302041.61
1149	69019	321293.03	1302030.89
1150	6901901	321322.73	1301979.68
1151	6901902	321369.31	1301866.07
1152	6901903	321361.03	1301782.81
1153	6901904	321382.95	1301738.36
1154	6901905	321402.81	1301656.43
1155	6901906	321455.16	1301553.56
1156	6901907	321471.14	1301472.67
1157	6901908	321466.32	1301369.54
1158	6901909	321464.21	1301351.31
1159	6901910	321477.52	1301238.44
1160	6901911	321449.67	1301188.87
1161	6901912	321433.58	1301105.06

1162	6901913	321390.53	1301020.88
1163	6901914	321342.58	1300957.13
1164	6901915	321301.05	1300895.24
1165	6901916	321280.85	1300849.35
1166	6901917	321252.81	1300823.29
1167	6901918	321225.53	1300756.16
1168	6901919	321209.96	1300724.82
1169	6901920	321311.12	1300725.72
1170	6901921	321444.83	1300708.92
1171	6901922	321607.72	1300688.15
1172	6901923	321634.87	1300686.34
1173	6901924	321797.67	1300667.80
1174	69022	321816.46	1300675.23
1175	69023	321953.71	1300664.31
1176	69024	322013.59	1300842.21
1177	69025	322270.74	1301544.55
1178	69026	322518.77	1302211.38
1179	6902601	322931.07	1302169.19
1180	6902602	322992.52	1302159.01
1181	69027	323213.70	1302134.09
1182	6902701	323374.45	1302111.03
1183	6902702	323523.83	1302099.36
1184	6902703	323662.77	1302085.45
1185	6902704	323737.67	1302077.67
1186	69028	323948.93	1302054.33
1187	6902801	324047.31	1302042.50
1188	6902802	324085.08	1302050.85
1189	6902803	324254.73	1302037.62
1190	69029	324859.64	1301964.34
1191	69030	324904.56	1301965.17
1192	6903001	325024.17	1302097.58
1193	6903002	325089.18	1302170.89
1194	69031	325169.19	1302256.21
1195	6903101	325235.58	1302325.79
1196	6903102	325272.58	1302366.83
1197	69032	325305.76	1302405.55
1198	6903201	325418.67	1302535.66
1199	6903202	325478.47	1302605.42
1200	6903203	325505.36	1302635.51
1201	6903204	325525.57	1302657.29
1202	6903205	325543.56	1302673.69
1203	6903206	325561.60	1302695.93
1204	6903207	325594.96	1302737.54

1205	6903208	325631.49	1302780.07
1206	69033	325883.85	1303040.14
1207	6903301	325897.05	1303065.08
1208	6903302	325913.93	1303096.06
1209	6903303	325929.75	1303130.80
1210	6903304	325977.72	1303249.06
1211	6903305	326064.26	1303473.80
1212	69034	326119.10	1303611.61
1213	6903401	326132.02	1303644.55
1214	6903402	326204.04	1303831.44
1215	6903403	326220.20	1303875.00
1216	6903404	326257.38	1303953.69
1217	6903405	326269.36	1303998.17
1218	6903406	326301.29	1304066.55
1219	6903407	326320.24	1304110.99
1220	6903408	326408.54	1304336.84
1221	69035	326462.93	1304490.75
1222	6903501	326493.83	1304579.37
1223	6903502	326509.64	1304623.74
1224	6903503	326529.70	1304676.00
1225	6903504	326548.28	1304725.95
1226	6903505	326653.27	1304985.09
1227	6903506	326691.81	1305075.62
1228	6903507	326756.88	1305240.41
1229	6903508	326768.10	1305262.57
1230	6903509	326784.69	1305290.99
1231	69036	326799.18	1305313.18
1232	6903601	326824.48	1305338.86
1233	6903602	327333.19	1305743.56
1234	6903603	327363.17	1305763.05
1235	69037	327537.79	1305901.70
1236	69038	327596.81	1305926.43
1237	6903801	327775.55	1305973.64
1238	69039	327981.27	1306017.48
1239	69040	328370.78	1306039.40
1240	6904001	328561.95	1306049.36
1241	6904002	328580.99	1306046.85
1242	69041	328581.14	1306046.83
1243	6904101	328723.55	1306092.84
1244	6904102	329046.55	1306196.96
1245	6904103	329080.76	1306208.18
1246	69042	329218.89	1306252.69
1247	69043	329633.54	1306387.95

1248	69044	329861.25	1306457.90
1249	6904401	330129.63	1306545.72
1250	6904402	330552.56	1306685.58
1251	69045	330552.69	1306685.63
1252	69046	330881.34	1306794.04
1253	6904601	331632.71	1307044.56
1254	69047	331815.17	1307105.39
1255	6904701	332018.84	1307170.72
1256	69048	332262.83	1307248.97
1257	69049	332271.20	1307231.99
1258	6904901	332584.88	1306289.61
1259	6904902	332593.28	1306257.05
1260	6904903	332606.64	1306217.93
1261	6904904	332613.79	1306199.47
1262	69050	332614.94	1306195.45
1263	69051	332873.96	1305443.63
1264	6905101	332867.57	1305437.73
1265	69052	332563.91	1305381.65
1266	6905201	332439.23	1305348.25
1267	69053	332417.95	1305343.05
1268	6905301	332089.15	1305253.34
1269	6905302	332060.47	1305245.08
1270	6905401	332049.44	1305238.56
1271	6905402	332053.42	1305206.17
1272	6905403	332073.81	1305183.75
1273	6905404	332095.37	1305129.15
1274	6905405	332119.08	1305061.50
1275	6905406	332144.81	1304994.79
1276	6905407	332161.81	1304928.04
1277	6905408	332167.00	1304907.67
1278	6905409	332180.54	1304814.78
1279	6905410	332188.74	1304709.52
1280	6905411	332199.98	1304643.20
1281	6905412	332245.86	1304600.46
1282	6905413	332257.45	1304528.63
1283	6905414	332299.22	1304500.51
1284	6905415	332330.74	1304407.14
1285	6905416	332351.68	1304329.05
1286	6905417	332325.18	1304254.23
1287	6905418	332350.26	1304219.55
1288	6905419	332398.83	1304183.75
1289	6905420	332429.51	1304114.91
1290	6905421	332456.09	1304080.19

1291	6905422	332480.89	1303997.00
1292	6905423	332516.92	1303941.52
1293	6905424	332572.73	1303896.02
1294	6905425	332638.13	1303853.77
1295	6905426	332657.89	1303806.72
1296	6905427	332671.29	1303765.35
1297	6905428	332721.26	1303726.01
1298	6905429	332723.20	1303713.41
1299	6905430	332743.78	1303695.91
1300	69057	332766.63	1303662.98
1301	6905701	332936.64	1303702.75
1302	69058	332940.72	1303703.79
1303	69059	333400.01	1303798.69
1304	69060	333404.27	1303799.77
1305	69061	333595.70	1303833.86
1306	69062	333479.44	1303460.63
1307	69063	333374.17	1303092.53
1308	6906301	333395.98	1302958.47
1309	69064	333426.41	1302842.73
1310	69067	333612.10	1302740.09
1311	69068	333849.11	1302876.98
1312	6906801	334030.51	1302971.28
1313	6906802	334226.94	1303067.23
1314	69069	334231.24	1303068.13
1315	6906901	334716.40	1303182.68
1316	6906902	335091.05	1303268.28
1317	69070	335591.41	1303379.71
1318	6907001	335941.01	1302606.23
1319	69071	335949.33	1302588.57
1320	69072	336428.13	1302340.51
1321	69073	336597.70	1302255.70
1322	6907301	336680.60	1302209.43
1323	6907302	336690.18	1302191.82
1324	6907303	336688.80	1302161.90
1325	6907304	336678.23	1302112.75
1326	6907305	336673.84	1302083.02
1327	6907306	336673.09	1302055.16
1328	6907307	336667.29	1302025.54
1329	69074	336700.11	1301916.99
1330	69075	336998.00	1302052.38
1331	69076	337060.22	1302331.06
1332	69077	337105.77	1302379.34
1333	69078	337122.26	1302607.96

1334	6907801	337138.71	1302681.08
1335	69079	337189.72	1302921.63
1336	69080	337363.44	1303727.12
1337	6908001	337503.28	1304262.94
1338	69081	337512.45	1304338.89
1339	6908101	337524.27	1304386.59
1340	6908102	337589.91	1304376.71
1341	6908103	337686.09	1304381.36
1342	6908104	337769.00	1304396.76
1343	69082	338147.29	1304484.07
1344	54000	338753.48	1304624.94
1345	27294451	338909.93	1304858.80
1346	54501	339107.94	1305154.81
1347	54502	339325.99	1305476.05
1348	54503	339105.38	1306338.31
1349	54504	339026.08	1306648.30
1350	54505	338987.98	1306814.04
1351	54506	339142.97	1306846.12
1352	54507	339299.87	1306883.44
1353	54508	339449.31	1306919.26
1354	54509	339612.06	1306960.02
1355	5451001	340080.68	1307075.50
1356	54510	340237.96	1307114.25
1357	54511	340348.35	1306669.08
1358	54512	340399.98	1306443.50
1359	54513	340751.99	1306530.67
1360	54514	341017.72	1306596.47
1361	54515	340875.46	1307190.63
1362	54516	340839.57	1307329.11
1363	54517	340800.91	1307481.98
1364	54518	340769.66	1307622.40
1365	54519	340724.20	1307808.04
1366	54520	340651.74	1308082.96
1367	54521	340553.76	1308502.49
1368	54522	340532.49	1308584.13
1369	54523	340655.79	1308632.79
1370	54524	341393.86	1308924.02
1371	54525	341480.90	1308951.84
1372	54526	341656.70	1309021.75
1373	54527	342001.59	1309154.02
1374	2729505501	342276.84	1309261.08
1375	27295055	342359.33	1309293.16
1376	54528	342604.05	1309388.35

1377	54529	343121.74	1309561.19
1378	54530	343425.32	1309706.98
1379	27295054	343539.00	1309750.07
1380	54531	343846.60	1309866.66
1381	54532	343960.62	1309909.34
1382	54533	344338.34	1310059.03
1383	54534	344353.65	1310242.68
1384	54535	344372.17	1310464.06
1385	5453601	344416.07	1310797.50
1386	54536	344474.99	1311244.99
1387	54537	344485.58	1311482.51
1388	54538	344495.86	1311595.00
1389	54539	344508.63	1311708.50
1390	5454002	344521.87	1311836.29
1391	5454001	344539.26	1312004.17
1392	54540	344562.49	1312228.32
1393	5454101	344565.39	1312257.48
1394	54541	344577.76	1312382.11
1395	54542	344602.44	1312630.52
1396	54543	344616.17	1312760.25
1397	54544	344722.53	1312766.30
1398	54545	345073.70	1312853.66
1399	5454601	345548.58	1312966.79
1400	54546	345589.04	1312976.43
1401	54547	345798.78	1313026.56
1402	54548	345960.73	1313060.79
1403	18321585	346159.06	1313113.25
1404	54549	346263.37	1313140.84
1405	54550	346356.08	1313224.90
1406	54551	346531.32	1313261.37
1407	54552	346639.01	1313235.62
1408	54553	346742.54	1313277.91
1409	54554	346817.98	1313279.68
1410	27294735	346958.78	1313312.56
1411	18321548	347035.23	1313330.42
1412	54555	347531.39	1313446.31
1413	54556	347891.87	1313540.52
1414	18321525	348182.41	1313611.81
1415	27294734	348499.74	1313689.67
1416	18321468	348941.43	1313798.05
1417	54557	348976.57	1313806.67
1418	18321459	349576.86	1313949.56
1419	54558	349665.42	1313970.64

1420	54559	349780.90	1313997.09
1421	54560	350321.98	1314129.72
1422	54561	350442.60	1314246.79
1423	54562	350494.20	1314345.33
1424	18321450	350522.19	1314394.40
1425	54563	350619.37	1314564.80
1426	54564	351078.85	1314671.61
1427	54565	351357.44	1314739.91
1428	54566	351607.41	1314806.36
1429	27294733	351612.33	1314808.14
1430	54567	351637.60	1314817.24
1431	18321441	351991.92	1314944.46
1432	18321433	352383.62	1315085.09
1433	54568	352711.58	1315202.83
1434	54569	352885.02	1315261.38
1435	54570	353124.79	1315346.57
1436	54571	353169.97	1315387.45
1437	54572	353188.43	1315404.01
1438	1804350	353214.55	1315427.45
1439	1804340	353254.90	1315483.20
1440	54573015	353275.11	1315504.78
1441	54573014	353284.20	1315516.67
1442	54573013	353305.66	1315530.88
1443	54573012	353345.04	1315574.00
1444	54573011	353361.09	1315585.28
1445	54573010	353378.44	1315601.68
1446	5457309	353405.06	1315635.76
1447	5457308	353421.94	1315640.39
1448	5457307	353439.75	1315660.24
1449	5457306	353452.42	1315671.38
1450	5457305	353455.59	1315678.08
1451	5457304	353479.59	1315691.59
1452	5457303	353503.77	1315703.69
1453	5457302	353535.94	1315734.64
1454	5457301	353552.92	1315747.16
1455	54573	353622.49	1315807.10
1456	54574	353868.75	1316029.87
1457	27282701	354029.52	1316176.65
1458	27294730	354199.17	1316331.53
1459	54575	354229.62	1316359.32
1460	27282550	354363.39	1316482.73

- после строки 1460 дополнить строками 1461 – 1534 следующего содержания:

«

1461	18320301	354364.42	1316483.68
1462	18320300	354409.18	1316524.98
1463	27294651	354573.41	1316676.47
1464	54576	354615.88	1316714.91
1465	54577	355048.66	1317106.56
1466	54578	355155.64	1317106.37
1467	54579	355539.28	1317077.06
1468	54580	355743.93	1316702.76
1469	54581	355823.94	1316415.90
1470	54582	355852.07	1316340.71
1471	54583	355888.52	1316355.65
1472	27294650	356268.68	1316499.80
1473	54584	356326.89	1316521.87
1474	54585	356592.47	1316618.47
1475	54586	356821.55	1316709.07
1476	18321410	357228.34	1316849.77
1477	54587	357325.41	1316883.34
1478	54588	357807.45	1317064.37
1479	54589	358185.61	1317203.26
1480	54590	358446.77	1317294.08
1481	5459101	358511.56	1317775.45
1482	54591	358531.14	1317920.92
1483	5459201	358545.37	1318025.95
1484	54592	358560.74	1318139.42
1485	54593	358603.44	1318484.45
1486	54594	358613.99	1318622.30
1487	54595	358641.35	1318839.80
1488	54596	358615.45	1318981.92
1489	54597	358670.42	1319087.76
1490	54598	358677.20	1319181.65
1491	54599	358724.55	1319459.41
1492	54600	358768.00	1319844.36
1493	54601	358789.42	1320029.81
1494	18321336	358847.35	1320418.92
1495	54602	358883.56	1320662.07
1496	54603	358894.33	1320735.28
1497	5460403	358905.71	1320827.76
1498	5460402	358914.29	1320897.36
1499	5460401	358984.07	1321463.87
1500	54604	359014.67	1321712.21

1501	27281401	359034.86	1321888.20
1502	5460502	359059.13	1322099.59
1503	5460501	359060.70	1322113.23
1504	54605	359062.79	1322131.41
1505	54606	359247.57	1322073.03
1506	27294635	359620.05	1321888.19
1507	54607	359880.48	1321758.96
1508	27281218	360018.74	1321676.79
1509	54608	360208.00	1321564.31
1510	54609	360810.82	1321227.70
1511	27294613	360964.51	1321158.32
1512	54610	361745.59	1320805.74
1513	54611	362611.25	1320427.52
1514	27294612	362779.58	1320321.24
1515	54612	363496.26	1319868.74
1516	5461301	363492.89	1319838.32
1517	54613	363469.05	1319623.90
1518	54614	363444.27	1319393.39
1519	54615	364440.59	1319176.80
1520	54616	365566.48	1318950.61
1521	54617	365535.05	1318593.50
1522	54618	365461.64	1317996.47
1523	27294611	365558.31	1318003.30
1524	54619	366013.79	1318035.48
1525	1802357	366177.45	1318115.28
1526	54620	366665.39	1318353.19
1527	54621	367026.11	1318529.56
1528	5462201	367182.49	1318606.13
1529	54622	367206.95	1318618.11
1530	54623	367839.56	1318929.57
1531	54624	368782.85	1319394.26
1532	54625	368922.88	1319464.25
1533	54626	369321.18	1318705.85
1534	5300001	369836.02	1318712.80

»;

11) в приложении 12.3:

а) в разделе «Текстовое описание границ Александровского сельского поселения Россошанского муниципального района Воронежской области»:

- в абзаце десятом подраздела I цифры «15586,6» заменить цифрами «15586,5»;

- в подразделе V:

в абзаце первом цифры «69041» заменить цифрами «6904002»;

в абзаце втором цифры «5856,3» заменить цифрами «5856,1»;

- подраздел VI изложить в следующей редакции:

«VI. Линия прохождения границы Александровского сельского поселения по смежеству с Белгородской областью

От точки 6904002 границ Александровского, Кривоносовского сельских поселений и Белгородской области линия границы идет в северо-восточном направлении по восточной стороне лесной полосы, затем по балке, вновь по восточной стороне лесной полосы, далее по сельскохозяйственным угодьям, по восточной стороне лесной полосы до точки стыка 69045 Александровского, Шекаловского сельских поселений и Белгородской области.

Протяженность границы Александровского сельского поселения по смежеству с Белгородской областью составляет 2072,6 м.

Общая протяженность границ Александровского сельского поселения составляет 49355,6 м.»;

б) в разделе «Текстовое описание границ Кривоносовского сельского поселения Россошанского муниципального района Воронежской области»:

- в подразделе I:

в абзаце первом цифры «69041» заменить цифрами «6904002»;

в абзаце втором цифры «5856,3» заменить цифрами «5856,1»;

- в абзаце четвертом подраздела III слово «Украины» заменить словами «Луганской Народной Республики»;

- подраздел IV изложить в следующей редакции:

«IV. Линия прохождения границы Кривоносовского сельского поселения по смежеству с Луганской Народной Республикой

От точки стыка 68000 границ Кривоносовского сельского поселения, Кантемировского муниципального района и Луганской Народной Республики линия границы идет по границе Воронежской области до точки стыка 69000 границ Кривоносовского сельского поселения, Белгородской области и Луганской Народной Республики.

Протяженность границы Кривоносовского сельского поселения по смежеству с Луганской Народной Республикой составляет 2187,1 м.»;

- подраздел V изложить в следующей редакции:

«V. Линия прохождения границы Кривоносовского сельского поселения по смежеству с Белгородской областью

От точки стыка 69000 границ Кривоносовского сельского поселения, Белгородской области и Луганской Народной Республики линия границы идет в общем северо-западном направлении по восточной стороне земель лесного фонда, затем по сельскохозяйственным угодьям до точки 6900008.

От точки 6900008 линия границы идет в северо-восточном направлении по восточной стороне лесной полосы, далее по балке, затем снова по восточной стороне лесной полосы, по сельскохозяйственным угодьям, по сельскохозяйственным угодьям вдоль южной стороны лесной полосы, по южной стороне земель лесного фонда до точки 69010.

От точки 69010 линия границы идет в общем северо-западном направлении по восточной стороне земель лесного фонда, затем по балке до точки 6901910.

От точки 6901910 линия границы идет в юго-западном направлении по балке до точки 6901919.

От точки 6901919 линия границы идет в общем северо-западном направлении по балке, затем по сельскохозяйственным угодьям, по южному краю лесной полосы, по восточной стороне лесной полосы до точки 69023.

От точки 69023 линия границы идет в северо-восточном направлении по южной стороне лесной полосы до точки 69026.

От точки 69026 линия границы идет в северо-западном направлении по сельскохозяйственным угодьям, затем пересекает балку, по древесно-кустарниковой растительности, по западной стороне лесного массива, по лесному массиву, по западной стороне лесного массива, по сельскохозяйственным угодьям вдоль древесно-кустарниковой растительности, по сельскохозяйственным угодьям до точки 69030.

От точки 69030 линия границы идет в общем северо-восточном направлении по восточной стороне лесной полосы, по сельскохозяйственным угодьям, по восточной стороне лесной полосы до точки стыка 6904002 границ Кривоносовского, Александровского сельских поселений и Белгородской области.

Протяженность границы Кривоносовского сельского поселения по смежеству с Белгородской областью составляет 19152,5 м.

Общая протяженность границ Кривоносовского сельского поселения составляет 46382,4 м.»;

в) в разделе «Текстовое описание границ Шекаловского сельского поселения Россошанского муниципального района Воронежской области»:

- в абзаце десятом подраздела III цифры «15586,6» заменить цифрами «15586,5»;

- подраздел IV изложить в следующей редакции:

«IV. Линия прохождения границы Шекаловского сельского поселения по смежеству с Белгородской областью

От точки стыка 69045 границ Шекаловского, Александровского сельских поселений и Белгородской области линия границы идет в северо-восточном направлении по восточной стороне лесной полосы, по сельскохозяйственным угодьям, затем по восточной стороне лесной полосы, пересекает урочище, по восточной стороне лесной полосы до точки 69048.

От точки 69048 линия границы идет в северо-западном направлении по южной стороне лесной полосы, пересекает урочище в балке, затем по южной стороне лесной полосы, по сельскохозяйственным угодьям до точки 69051.

От точки 69051 линия границы идет в юго-западном направлении по сельскохозяйственным угодьям, затем по урочищу, по балке до точки 6905401.

От точки 6905401 линия границы идет в общем северо-западном направлении по балке до точки 69057.

От точки 69057 линия границы идет в северо-восточном направлении по балке, далее по сельскохозяйственным угодьям, вновь по балке до точки 69061.

От точки 69061 линия границы идет в юго-западном направлении по балке до точки 69063.

От точки 69063 линия границы идет в северо-западном направлении по балке до точки 69067.

От точки 69067 линия границы идет в северо-восточном направлении по балке, далее по западной стороне лесной полосы до точки 69070.

От точки 69070 линия границы идет в общем северо-западном направлении по южной стороне лесной полосы, далее по сельскохозяйственным угодьям, по южной стороне земель лесного фонда (урочище Копанки) до точки 69074.

От точки 69074 линия границы идет в общем северо-восточном направлении по западной границе земель лесного фонда (урочище Копанки), далее по северной границе земель лесного фонда (урочище Копанки), по балке, потом по сельскохозяйственным угодьям, далее по балке, затем снова по сельскохозяйственным угодьям, по западной стороне лесной полосы до точки стыка 54000 границ Шекаловского сельского поселения, Ольховатского муниципального района и Белгородской области.

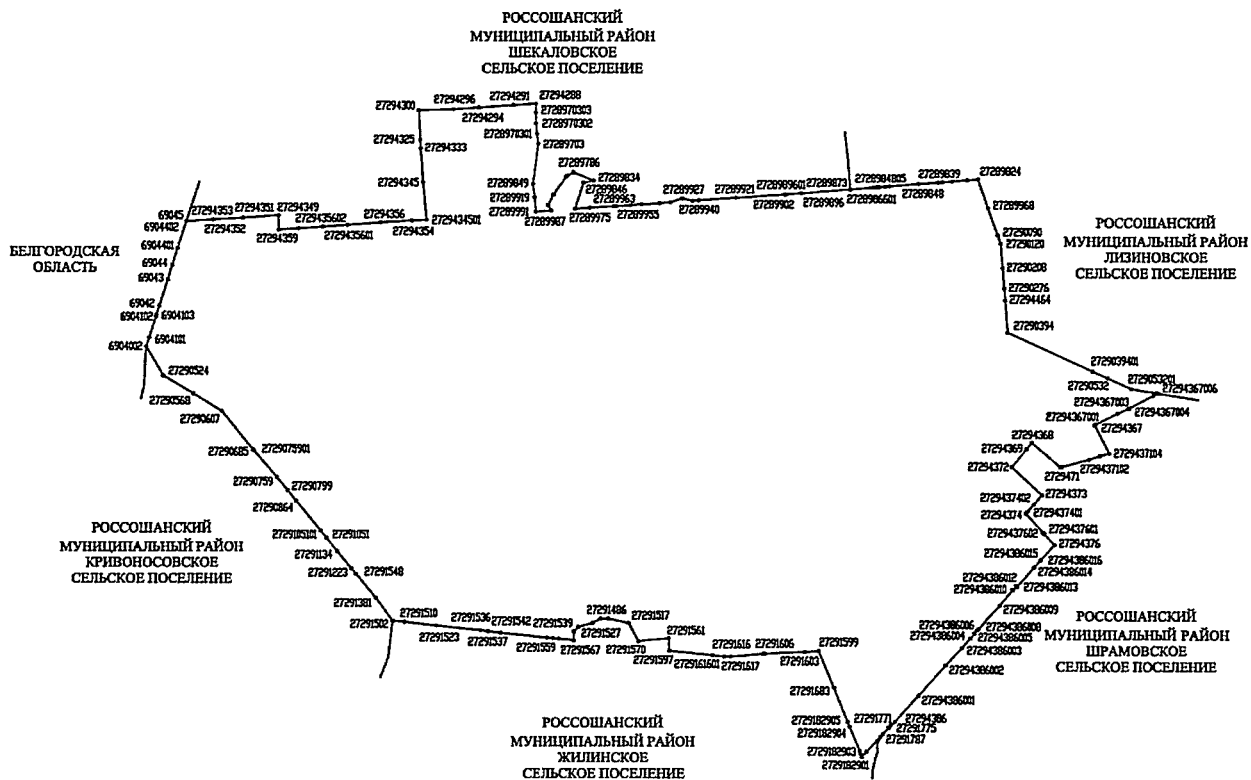
Протяженность границы Шекаловского сельского поселения по смежеству с Белгородской областью составляет 16556,6 м.

Общая протяженность границ Шекаловского сельского поселения составляет 53661,8 м.»;

12) в приложении 12.4:

а) карту-схему границ Александровского сельского поселения Россошанского муниципального района Воронежской области изложить в следующей редакции:

«Карта-схема границ Александровского сельского поселения Россошанского муниципального района Воронежской области»



»;

б) в перечне координат характерных точек границ Александровского сельского поселения Россошанского муниципального района Воронежской области:

- строку 1 изложить в следующей редакции:

«

1	69045	330552.69	1306685.63
---	-------	-----------	------------

»;

- строки 168 – 172 изложить в следующей редакции:

«

168	6904002	328580.99	1306046.85
169	69041	328581.14	1306046.83
170	6904101	328723.55	1306092.84
171	6904102	329046.55	1306196.96
172	6904103	329080.76	1306208.18

»;

- после строки 172 дополнить строками 173 – 177 следующего содержания:

«

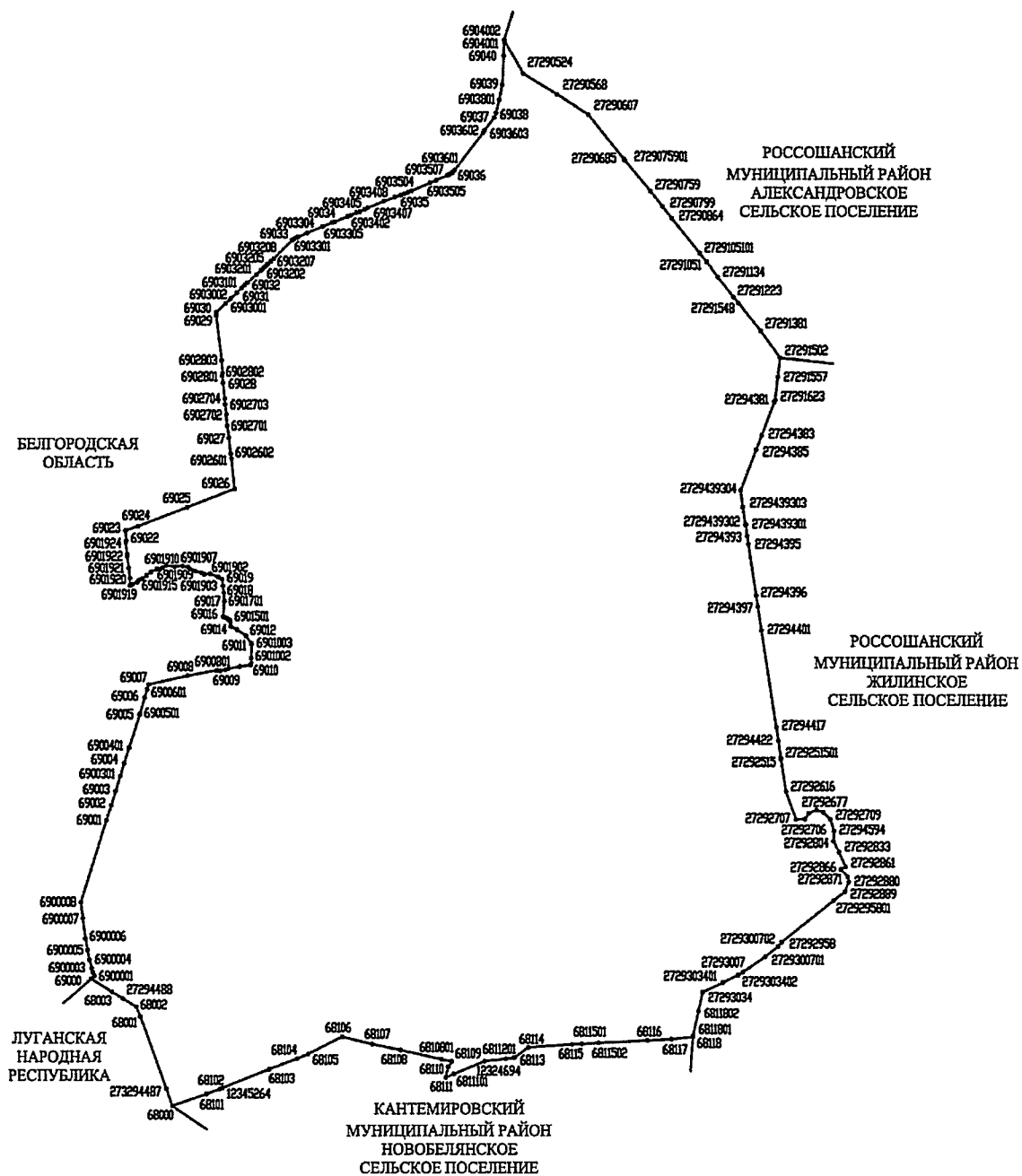
173	69042	329218.89	1306252.69
174	69043	329633.54	1306387.95
175	69044	329861.25	1306457.90

176	6904401	330129.63	1306545.72
177	6904402	330552.56	1306685.58

»;

в) карту-схему границ Кривоносовского сельского поселения Россошанского муниципального района Воронежской области изложить в следующей редакции:

**«Карта-схема границ Кривоносовского сельского поселения
Россошанского муниципального района Воронежской области**



»;

г) в перечне координат характерных точек границ Кривоносовского сельского поселения Россошанского муниципального района Воронежской области:

- строку 1 изложить в следующей редакции:

«

1	6904002	328580.99	1306046.85
---	---------	-----------	------------

»;

- строки 91 – 174 изложить в следующей редакции:

«

91	69000	315887.87	1300155.79
92	6900001	315925.97	1300201.45
93	6900002	315975.55	1300179.51
94	6900003	316025.40	1300165.22
95	6900004	316136.40	1300134.64
96	6900005	316269.59	1300107.48
97	6900006	316429.73	1300077.49
98	6900007	316703.09	1300042.70
99	6900008	316921.69	1300014.20
100	69001	318034.03	1300379.87
101	69002	318235.50	1300447.41
102	69003	318424.08	1300508.68
103	6900301	318632.21	1300577.18
104	69004	318802.68	1300633.28
105	6900401	319013.78	1300704.80
106	69005	319458.89	1300855.60
107	6900501	319478.00	1300861.29
108	69006	319691.62	1300924.82
109	6900601	319803.27	1300962.06
110	69007	319868.43	1300982.88
111	69008	319986.08	1301537.07
112	6900801	320056.59	1301949.24
113	69009	320050.46	1302001.07
114	6900901	320069.23	1302070.99
115	6900902	320083.43	1302115.10
116	6900903	320111.32	1302277.87
117	69010	320131.83	1302429.08
118	6901001	320157.04	1302438.30
119	6901002	320224.36	1302437.07
120	6901003	320410.47	1302443.67
121	69011	320426.37	1302440.15
122	69012	320527.22	1302363.31
123	69013	320609.58	1302240.52
124	69014	320657.42	1302148.61
125	69015	320712.51	1302145.21
126	6901501	320729.01	1302142.43
127	6901502	320745.87	1302123.58

128	6901503	320763.83	1302096.67
129	6901504	320778.80	1302066.17
130	69016	320786.54	1302042.56
131	69017	320992.90	1302059.79
132	6901701	321005.81	1302059.15
133	69018	321111.29	1302053.90
134	6901801	321204.06	1302041.61
135	69019	321293.03	1302030.89
136	6901901	321322.73	1301979.68
137	6901902	321369.31	1301866.07
138	6901903	321361.03	1301782.81
139	6901904	321382.95	1301738.36
140	6901905	321402.81	1301656.43
141	6901906	321455.16	1301553.56
142	6901907	321471.14	1301472.67
143	6901908	321466.32	1301369.54
144	6901909	321464.21	1301351.31
145	6901910	321477.52	1301238.44
146	6901911	321449.67	1301188.87
147	6901912	321433.58	1301105.06
148	6901913	321390.53	1301020.88
149	6901914	321342.58	1300957.13
150	6901915	321301.05	1300895.24
151	6901916	321280.85	1300849.35
152	6901917	321252.81	1300823.29
153	6901918	321225.53	1300756.16
154	6901919	321209.96	1300724.82
155	6901920	321311.12	1300725.72
156	6901921	321444.83	1300708.92
157	6901922	321607.72	1300688.15
158	6901923	321634.87	1300686.34
159	6901924	321797.67	1300667.80
160	69022	321816.46	1300675.23
161	69023	321953.71	1300664.31
162	69024	322013.59	1300842.21
163	69025	322270.74	1301544.55
164	69026	322518.77	1302211.38
165	6902601	322931.07	1302169.19
166	6902602	322992.52	1302159.01
167	69027	323213.70	1302134.09
168	6902701	323374.45	1302111.03
169	6902702	323523.83	1302099.36
170	6902703	323662.77	1302085.45

171	6902704	323737.67	1302077.67
172	69028	323948.93	1302054.33
173	6902801	324047.31	1302042.50
174	6902802	324085.08	1302050.85

»;

- после строки 174 дополнить строками 175 – 226 следующего содержания:

«

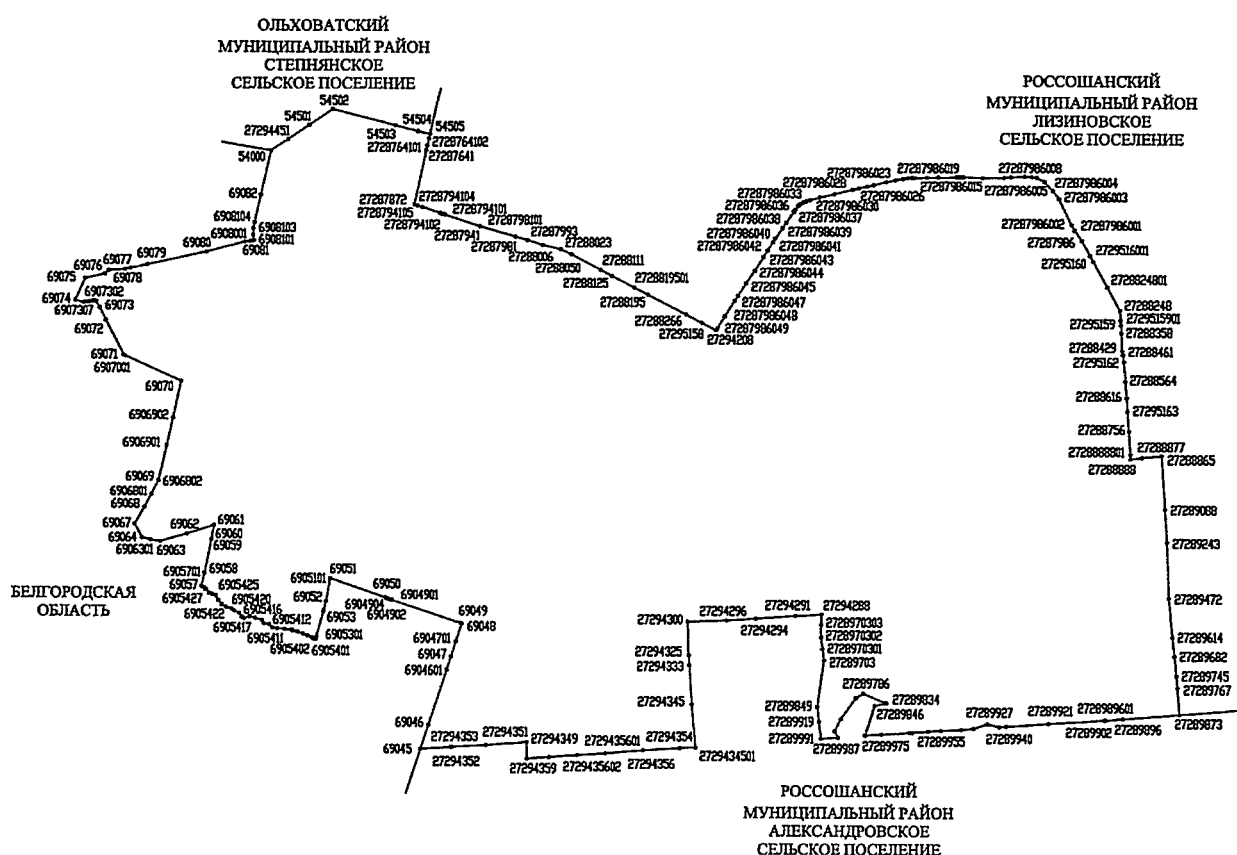
175	6902803	324254.73	1302037.62
176	69029	324859.64	1301964.34
177	69030	324904.56	1301965.17
178	6903001	325024.17	1302097.58
179	6903002	325089.18	1302170.89
180	69031	325169.19	1302256.21
181	6903101	325235.58	1302325.79
182	6903102	325272.58	1302366.83
183	69032	325305.76	1302405.55
184	6903201	325418.67	1302535.66
185	6903202	325478.47	1302605.42
186	6903203	325505.36	1302635.51
187	6903204	325525.57	1302657.29
188	6903205	325543.56	1302673.69
189	6903206	325561.60	1302695.93
190	6903207	325594.96	1302737.54
191	6903208	325631.49	1302780.07
192	69033	325883.85	1303040.14
193	6903301	325897.05	1303065.08
194	6903302	325913.93	1303096.06
195	6903303	325929.75	1303130.80
196	6903304	325977.72	1303249.06
197	6903305	326064.26	1303473.80
198	69034	326119.10	1303611.61
199	6903401	326132.02	1303644.55
200	6903402	326204.04	1303831.44
201	6903403	326220.20	1303875.00
202	6903404	326257.38	1303953.69
203	6903405	326269.36	1303998.17
204	6903406	326301.29	1304066.55
205	6903407	326320.24	1304110.99
206	6903408	326408.54	1304336.84
207	69035	326462.93	1304490.75
208	6903501	326493.83	1304579.37
209	6903502	326509.64	1304623.74

210	6903503	326529.70	1304676.00
211	6903504	326548.28	1304725.95
212	6903505	326653.27	1304985.09
213	6903506	326691.81	1305075.62
214	6903507	326756.88	1305240.41
215	6903508	326768.10	1305262.57
216	6903509	326784.69	1305290.99
217	69036	326799.18	1305313.18
218	6903601	326824.48	1305338.86
219	6903602	327333.19	1305743.56
220	6903603	327363.17	1305763.05
221	69037	327537.79	1305901.70
222	69038	327596.81	1305926.43
223	6903801	327775.55	1305973.64
224	69039	327981.27	1306017.48
225	69040	328370.78	1306039.40
226	6904001	328561.95	1306049.36

»;

д) карту-схему границ Шекаловского сельского поселения Россошанского муниципального района Воронежской области изложить в следующей редакции:

**«Карта-схема границ Шекаловского сельского поселения
Россошанского муниципального района Воронежской области**



»;

е) в перечне координат характерных точек границ Шекаловского сельского поселения Россошанского муниципального района Воронежской области:

- строку 156 изложить в следующей редакции:

«

156	69045	330552.69	1306685.63
-----	-------	-----------	------------

»;

- строки 162 – 231 изложить в следующей редакции:

«

162	69049	332271.20	1307231.99
163	6904901	332584.88	1306289.61
164	6904902	332593.28	1306257.05
165	6904903	332606.64	1306217.93
166	6904904	332613.79	1306199.47
167	69050	332614.94	1306195.45
168	69051	332873.96	1305443.63
169	6905101	332867.57	1305437.73
170	69052	332563.91	1305381.65
171	6905201	332439.23	1305348.25
172	69053	332417.95	1305343.05
173	6905301	332089.15	1305253.34
174	6905302	332060.47	1305245.08
175	6905401	332049.44	1305238.56
176	6905402	332053.42	1305206.17
177	6905403	332073.81	1305183.75
178	6905404	332095.37	1305129.15
179	6905405	332119.08	1305061.50
180	6905406	332144.81	1304994.79
181	6905407	332161.81	1304928.04
182	6905408	332167.00	1304907.67
183	6905409	332180.54	1304814.78
184	6905410	332188.74	1304709.52
185	6905411	332199.98	1304643.20
186	6905412	332245.86	1304600.46
187	6905413	332257.45	1304528.63
188	6905414	332299.22	1304500.51
189	6905415	332330.74	1304407.14
190	6905416	332351.68	1304329.05
191	6905417	332325.18	1304254.23
192	6905418	332350.26	1304219.55
193	6905419	332398.83	1304183.75

194	6905420	332429.51	1304114.91
195	6905421	332456.09	1304080.19
196	6905422	332480.89	1303997.00
197	6905423	332516.92	1303941.52
198	6905424	332572.73	1303896.02
199	6905425	332638.13	1303853.77
200	6905426	332657.89	1303806.72
201	6905427	332671.29	1303765.35
202	6905428	332721.26	1303726.01
203	6905429	332723.20	1303713.41
204	6905430	332743.78	1303695.91
205	69057	332766.63	1303662.98
206	6905701	332936.64	1303702.75
207	69058	332940.72	1303703.79
208	69059	333400.01	1303798.69
209	69060	333404.27	1303799.77
210	69061	333595.70	1303833.86
211	69062	333479.44	1303460.63
212	69063	333374.17	1303092.53
213	6906301	333395.98	1302958.47
214	69064	333426.41	1302842.73
215	69067	333612.10	1302740.09
216	69068	333849.11	1302876.98
217	6906801	334030.51	1302971.28
218	6906802	334226.94	1303067.23
219	69069	334231.24	1303068.13
220	6906901	334716.40	1303182.68
221	6906902	335091.05	1303268.28
222	69070	335591.41	1303379.71
223	6907001	335941.01	1302606.23
224	69071	335949.33	1302588.57
225	69072	336428.13	1302340.51
226	69073	336597.70	1302255.70
227	6907301	336680.60	1302209.43
228	6907302	336690.18	1302191.82
229	6907303	336688.80	1302161.90
230	6907304	336678.23	1302112.75
231	6907305	336673.84	1302083.02

»;

- после строки 231 дополнить строками 232 – 248 следующего содержания:

«

232	6907306	336673.09	1302055.16
-----	---------	-----------	------------

233	6907307	336667.29	1302025.54
234	69074	336700.11	1301916.99
235	69075	336998.00	1302052.38
236	69076	337060.22	1302331.06
237	69077	337105.77	1302379.34
238	69078	337122.26	1302607.96
239	6907801	337138.71	1302681.08
240	69079	337189.72	1302921.63
241	69080	337363.44	1303727.12
242	6908001	337503.28	1304262.94
243	69081	337512.45	1304338.89
244	6908101	337524.27	1304386.59
245	6908102	337589.91	1304376.71
246	6908103	337686.09	1304381.36
247	6908104	337769.00	1304396.76
248	69082	338147.29	1304484.07

».

Статья 3

Внести в Закон Воронежской области от 12 ноября 2004 года № 69-ОЗ «Об установлении границ, наделении соответствующим статусом, определении административных центров муниципальных образований Нижнедевицкого района» (Коммуна, 2004, 27 ноября; 2004, 30 ноября; информационная система «Портал Воронежской области в сети Интернет» (www.govvn.ru), 2023, 17 апреля) следующие изменения:

1) в разделе «Текстовое описание границ Нижнедевицкого муниципального района Воронежской области» приложения 1:

а) в подразделе III:

- в абзаце шестнадцатом цифры «40000» заменить цифрами «40000001»;

- в абзаце семнадцатом цифры «23798,3» заменить цифрами «23807,1»;

б) подраздел IV изложить в следующей редакции:

«IV. Линия прохождения границы Нижнедевицкого муниципального района по смежеству с Белгородской областью

От точки стыка 40000001 границ Репьёвского, Нижнедевицкого муниципальных районов и Белгородской области линия границы идет в западном направлении по южной стороне лесной полосы, по грунтовой дороге, по грунтовой дороге между приусадебными земельными участками села Скупая Потудань и хутора Менжулюк Белгородской области, затем по древесно-кустарниковой растительности до точки 40000011.

От точки 40000011 линия границы идет в юго-западном направлении по пойме реки Скупая Потудань, пересекает реку Скупая Потудань до точки 40000012.

От точки 40000012 линия границы идет в северо-западном направлении по пойме реки Скупая Потудань до точки 40000014.

От точки 40000014 линия границы идет в общем юго-западном направлении по древесно-кустарниковой растительности до точки 40000038.

От точки 40000038 линия границы идет в северо-западном направлении по древесно-кустарниковой растительности, по склону правого берега реки Скупая Потудань, по сельскохозяйственным угодьям, по краю лесной полосы, затем по сельскохозяйственным угодьям до точки 40000048.

От точки 40000048 линия границы идет в северо-восточном направлении по сельскохозяйственным угодьям, далее по пойме реки Острянка, пересекает приток реки Острянка, далее по пойме реки Острянка до точки 40000059.

От точки 40000059 линия границы идет в юго-восточном направлении по пойме реки Острянка до точки 40000062.

От точки 40000062 линия границы идет в общем северо-западном направлении по пойме реки Острянка, по пруду на реке Острянка, по пойме реки Острянка до точки стыка 40000133 границ Скупопотуданского, Острянского сельских поселений и Белгородской области.

От точки стыка 40000133 границ Скупопотуданского, Острянского сельских поселений Нижнедевицкого муниципального района и Белгородской области линия границы идет в северо-западном направлении по пойме реки Острянка, по сельскохозяйственным угодьям до точки 40000136.

От точки 40000136 линия границы идет в северо-восточном направлении по сельскохозяйственным угодьям, затем пересекает балку, далее по сельскохозяйственным угодьям, затем пересекает балку, далее по сельскохозяйственным угодьям, затем пересекает балку, далее по сельскохозяйственным угодьям до точки 40000140.

От точки 40000140 линия границы идет в северо-западном направлении по сельскохозяйственным угодьям, по южной стороне приусадебных земельных участков села Острянка до точки 40000149.

От точки 40000149 линия границы идет в юго-западном направлении по сельскохозяйственным угодьям, по южной стороне лесной полосы до точки 40000160.

От точки 40000160 линия границы идет в юго-восточном направлении по сельскохозяйственным угодьям до точки 40000161.

От точки 40000161 линия границы идет в северо-западном направлении по сельскохозяйственным угодьям, по балке до точки 40000165.

От точки 40000165 линия границы идет в юго-западном направлении по балке, далее по сельскохозяйственным угодьям до точки 40000172.

От точки 40000172 линия границы идет в общем северо-западном направлении по восточной стороне автомобильной дороги Незнамово – Архангельское – Потудань – Роговатое до точки 40000189.

От точки 40000189 линия границы идет в северо-восточном направлении по сельскохозяйственным угодьям вдоль автомобильной дороги до точки 40000192.

От точки 40000192 линия границы идет в северо-западном направлении по сельскохозяйственным угодьям, по западной стороне лесной полосы до точки 40000207.

От точки 40000207 линия границы в северо-восточном направлении пересекает лесную полосу, далее по сельскохозяйственным угодьям до точки 40000208.

От точки 40000208 линия границы идет в общем северо-западном направлении по сельскохозяйственным угодьям, пересекает автомобильную дорогу «Нижедевицк – Скупая Потудань» – с. Острянка – х. Дмитриевский, по полевой дороге, пересекает балку, далее по сельскохозяйственным угодьям, по балке до точки 40000223.

От точки 40000223 линия границы идет в юго-западном направлении по балке до точки 40000238.

От точки 40000238 линия границы идет в северо-западном направлении по балке, по сельскохозяйственным угодьям до точки стыка 41000 границ Воронежской, Белгородской и Курской областей.

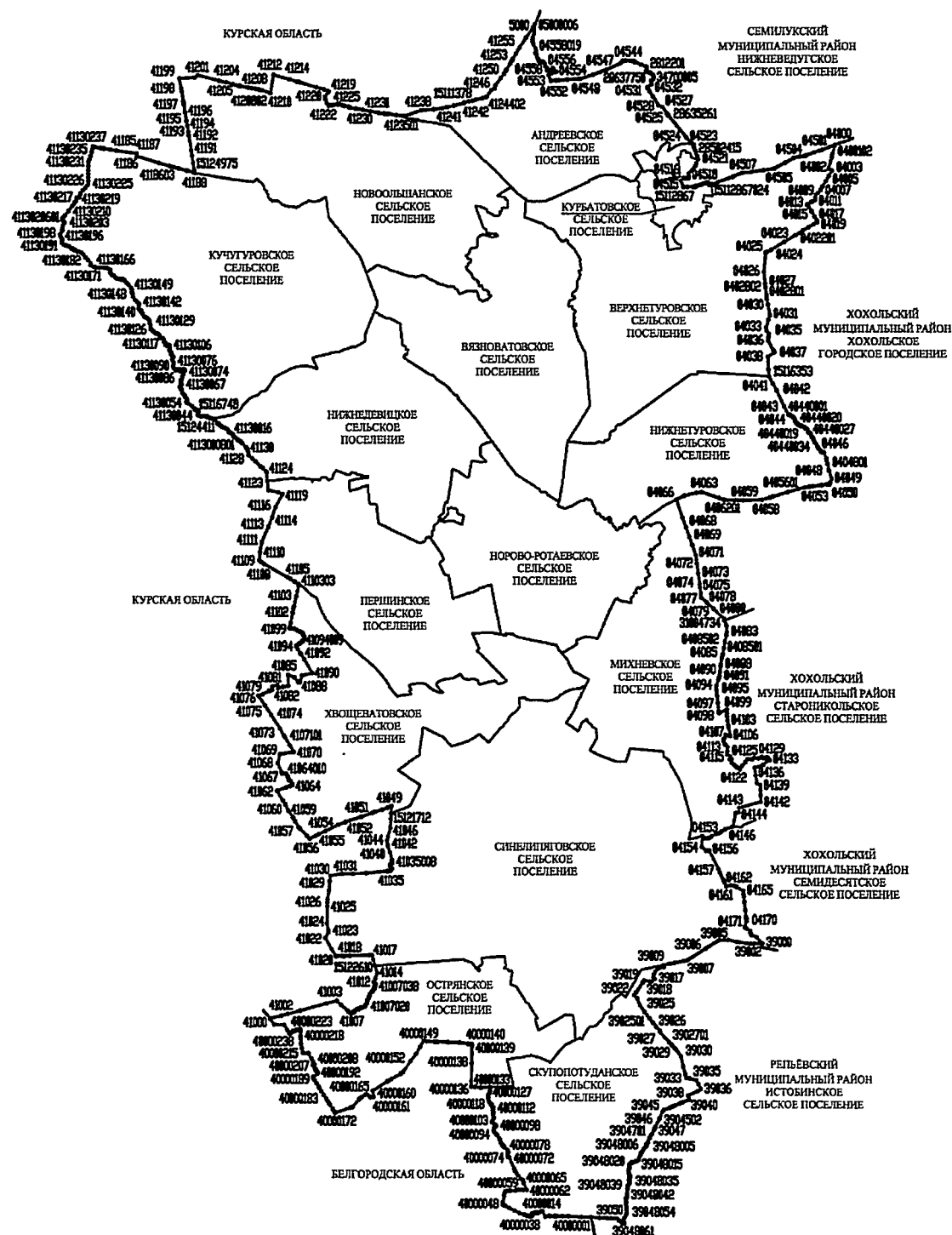
Протяженность границы Нижедевицкого муниципального района по смежеству с Белгородской областью составляет 30898,1 м.»;

в) в абзаце пятьдесят третьем подраздела V цифры «242090,5» заменить цифрами «242171,8»;

2) в приложении 2:

а) карту-схему границ Нижедевицкого муниципального района Воронежской области изложить в следующей редакции:

«Карта-схема границ Нижнедевицкого муниципального района Воронежской области



- строки 562 и 563 изложить в следующей редакции:

«

562	3902501	472332.48	1255499.49
563	3902502	472110.22	1255683.07

»;

- строки 673 – 864 изложить в следующей редакции:

«

673	40000001	462765.50	1252598.77
674	40000002	462787.20	1252112.05
675	40000003	462821.94	1251464.43
676	40000004	462825.11	1251164.65
677	40000005	462822.35	1250886.17
678	40000006	462821.53	1250802.71
679	40000007	462821.77	1250794.99
680	40000008	462825.98	1250793.12
681	40000009	462828.63	1250571.96
682	40000010	462829.05	1250545.68
683	40000011	462830.17	1250507.31
684	40000012	462794.80	1250321.51
685	40000013	463055.75	1250188.44
686	40000014	463065.96	1250177.77
687	40000015	463054.62	1250145.58
688	40000016	463066.30	1250109.19
689	40000017	463045.93	1250099.44
690	40000018	463029.49	1250056.35
691	40000019	463000.59	1250018.02
692	40000020	462998.91	1249969.25
693	40000021	462974.55	1249943.24
694	40000022	462962.88	1249914.16
695	40000023	462966.97	1249902.16
696	40000024	463012.65	1249884.14
697	40000025	463014.44	1249842.48
698	40000026	462995.00	1249816.59
699	40000027	462985.62	1249788.48
700	40000028	462971.70	1249760.01
701	40000029	462959.95	1249662.47
702	40000030	462941.29	1249656.62
703	40000031	462930.41	1249662.43
704	40000032	462910.26	1249684.95
705	40000033	462894.58	1249676.21
706	40000034	462893.41	1249658.00

707	40000035	462877.21	1249648.74
708	40000036	462848.06	1249648.43
709	40000037	462817.99	1249593.46
710	40000038	462794.92	1249584.42
711	40000039	462824.64	1249472.92
712	40000040	462848.44	1249415.91
713	40000041	462871.77	1249319.75
714	40000042	462900.18	1249248.52
715	40000043	462983.09	1249002.32
716	40000044	463083.04	1248783.46
717	40000045	463230.99	1248511.39
718	40000046	463329.41	1248333.75
719	40000047	463369.81	1248241.51
720	40000048	463409.37	1248183.36
721	40000049	463494.15	1248190.06
722	40000050	463844.30	1248256.90
723	40000051	463966.51	1248286.04
724	40000052	464058.12	1248316.09
725	40000053	464070.23	1248401.62
726	40000054	464066.98	1248490.78
727	40000055	464070.08	1248564.40
728	40000056	464090.20	1248583.66
729	40000057	464081.11	1248827.28
730	40000058	464131.85	1248919.92
731	40000059	464138.63	1248970.26
732	40000060	464129.89	1249056.04
733	40000061	464120.05	1249210.66
734	40000062	464108.30	1249395.06
735	40000063	464446.50	1249232.68
736	40000064	464495.38	1249232.44
737	40000065	464549.38	1249223.17
738	40000066	464602.73	1249180.31
739	40000067	464681.88	1249068.80
740	40000068	464821.99	1248963.94
741	40000069	464927.38	1248887.49
742	40000070	465049.50	1248800.84
743	40000071	465140.32	1248759.74
744	40000072	465679.07	1248533.98
745	40000073	465694.59	1248467.58
746	40000074	465700.39	1248463.59
747	40000075	465781.77	1248451.80
748	40000076	465839.20	1248453.04
749	40000077	465901.59	1248471.76

750	40000078	465982.88	1248455.22
751	40000079	466033.77	1248427.73
752	40000080	466150.96	1248294.41
753	40000081	466170.74	1248282.88
754	40000082	466185.73	1248244.68
755	40000083	466243.24	1248202.84
756	40000084	466264.99	1248165.90
757	40000085	466317.71	1248138.49
758	40000086	466357.17	1248107.78
759	40000087	466383.05	1248092.71
760	40000088	466448.64	1248081.15
761	40000089	466578.60	1248017.35
762	40000090	466723.15	1247925.69
763	40000091	466779.25	1247879.97
764	40000092	466857.37	1247809.13
765	40000093	466924.56	1247762.42
766	40000094	466974.39	1247746.35
767	40000095	467051.33	1247771.70
768	40000096	467126.59	1247777.82
769	40000097	467153.27	1247837.94
770	40000098	467184.55	1247859.12
771	40000099	467215.61	1247850.15
772	40000100	467262.92	1247801.18
773	40000101	467298.60	1247756.19
774	40000102	467344.05	1247678.69
775	40000103	467371.92	1247670.07
776	40000104	467422.52	1247672.64
777	40000105	467542.67	1247744.74
778	40000106	467598.14	1247749.21
779	40000107	467735.60	1247724.67
780	40000108	467823.44	1247735.21
781	40000109	467863.32	1247732.44
782	40000110	467928.58	1247710.90
783	40000111	467957.46	1247712.19
784	40000112	467997.14	1247728.44
785	40000113	468063.68	1247704.06
786	40000114	468086.92	1247690.32
787	40000115	468099.44	1247690.08
788	40000116	468118.36	1247691.84
789	40000117	468200.82	1247643.86
790	40000118	468202.11	1247615.17
791	40000119	468285.44	1247565.46
792	40000120	468366.27	1247512.97

793	40000121	468402.89	1247493.69
794	40000122	468524.44	1247486.45
795	40000123	468594.44	1247487.39
796	40000124	468680.89	1247494.42
797	40000125	468729.72	1247522.23
798	40000126	468777.99	1247560.03
799	40000127	468848.87	1247578.47
800	40000128	468903.38	1247577.31
801	40000129	468951.94	1247568.11
802	40000130	468978.40	1247575.83
803	40000131	469007.40	1247581.82
804	40000132	469027.39	1247586.32
805	40000133	469032.46	1247574.72
806	40000134	469015.66	1247109.65
807	40000135	469049.91	1246801.11
808	40000136	469070.99	1246628.48
809	40000137	470156.44	1246654.04
810	40000138	470166.32	1246654.17
811	40000139	470962.16	1246671.65
812	40000140	471061.85	1246673.62
813	40000141	471089.43	1246555.54
814	40000142	471109.18	1246456.59
815	40000143	471152.89	1246040.04
816	40000144	471174.30	1245471.36
817	40000145	471191.80	1244940.90
818	40000146	471195.71	1244822.33
819	40000147	471215.85	1244399.21
820	40000148	471253.86	1244266.62
821	40000149	471254.53	1244265.07
822	40000150	470945.01	1244087.89
823	40000151	470627.94	1243891.01
824	40000152	470270.62	1243619.86
825	40000153	469746.44	1243214.67
826	40000154	469671.20	1243100.48
827	40000155	469657.94	1243089.23
828	40000156	469406.82	1242625.37
829	40000157	469330.51	1242484.40
830	40000158	469306.11	1242439.32
831	40000159	469290.37	1242410.25
832	40000160	468856.25	1241705.35
833	40000161	468570.80	1241749.47
834	40000162	468549.09	1241581.87
835	40000163	468580.98	1241539.53

836	40000164	468681.55	1241404.57
837	40000165	468694.72	1241388.58
838	40000166	468661.70	1241336.85
839	40000167	468661.70	1241336.83
840	40000168	468533.25	1241119.79
841	40000169	468445.82	1241006.72
842	40000170	468086.84	1240701.08
843	40000171	468048.64	1240593.58
844	40000172	467801.20	1239835.58
845	40000173	467818.67	1239825.74
846	40000174	467816.45	1239815.52
847	40000175	467820.54	1239810.21
848	40000176	467907.55	1239752.42
849	40000177	467996.79	1239693.08
850	40000178	468173.83	1239574.20
851	40000179	468262.89	1239514.52
852	40000180	468359.74	1239449.14
853	40000181	468473.15	1239370.30
854	40000182	468662.91	1239247.70
855	40000183	468840.65	1239134.31
856	40000184	468974.77	1239048.53
857	40000185	469058.71	1238994.72
858	40000186	469213.75	1238895.63
859	40000187	469369.44	1238796.20
860	40000188	469478.11	1238726.56
861	40000189	469493.16	1238717.48
862	40000190	469498.32	1238718.44
863	40000191	469503.33	1238721.73
864	40000192	469690.74	1238961.45

»;

- после строки 864 дополнить строками 864.1 – 864.51 следующего содержания:

«

864.1	40000193	469704.50	1238952.71
864.2	40000194	469718.55	1238943.75
864.3	40000195	469730.77	1238935.53
864.4	40000196	469754.09	1238919.91
864.5	40000197	469772.28	1238907.89
864.6	40000198	469798.09	1238891.35
864.7	40000199	469805.58	1238886.66
864.8	40000200	469821.13	1238877.17
864.9	40000201	469839.23	1238866.52

864.10	40000202	469859.94	1238854.58
864.11	40000203	469888.49	1238837.92
864.12	40000204	469903.75	1238829.06
864.13	40000205	469933.72	1238810.92
864.14	40000206	470065.73	1238729.53
864.15	40000207	470085.55	1238717.23
864.16	40000208	470114.07	1238782.74
864.17	40000209	470204.58	1238730.23
864.18	40000210	470222.26	1238719.98
864.19	40000211	470263.35	1238696.14
864.20	40000212	470349.14	1238650.65
864.21	40000213	470400.77	1238621.81
864.22	40000214	470647.48	1238471.08
864.23	40000215	470660.87	1238213.63
864.24	40000216	470891.42	1238153.88
864.25	40000217	471097.93	1238108.76
864.26	40000218	471346.16	1238098.77
864.27	40000219	471469.93	1238093.06
864.28	40000220	471675.97	1238082.88
864.29	40000221	471747.12	1238079.36
864.30	40000222	471752.96	1238079.07
864.31	40000223	471813.25	1238068.02
864.32	40000224	471790.23	1238017.76
864.33	40000225	471775.91	1237986.90
864.34	40000226	471763.24	1237923.53
864.35	40000227	471754.35	1237886.12
864.36	40000228	471747.70	1237868.67
864.37	40000229	471726.08	1237811.91
864.38	40000230	471711.56	1237762.06
864.39	40000231	471700.68	1237725.67
864.40	40000232	471688.77	1237687.80
864.41	40000233	471666.62	1237673.03
864.42	40000234	471635.38	1237649.35
864.43	40000235	471615.06	1237619.06
864.44	40000236	471591.24	1237588.81
864.45	40000237	471579.03	1237568.43
864.46	40000238	471565.22	1237539.08
864.47	40000239	471587.56	1237524.25
864.48	40000240	471604.97	1237512.29
864.49	40000241	471748.92	1237425.70
864.50	40000242	471992.28	1237279.31
864.51	40000243	472013.10	1236764.09

3) в приложении 3:

а) в разделе «Текстовое описание границ Острянского сельского поселения Нижнедевицкого муниципального района Воронежской области»:

- в абзаце пятом подраздела II цифры «0400032» заменить цифрами «40000133»;

- подраздел III изложить в следующей редакции:

«III. Линия прохождения границы Острянского сельского поселения по смежеству с Белгородской областью

От точки стыка 40000133 границ Острянского, Скупопотуданского сельских поселений и Белгородской области линия границы идет в северо-западном направлении по пойме реки Острянка, по сельскохозяйственным угодьям до точки 40000136.

От точки 40000136 линия границы идет в северо-восточном направлении по сельскохозяйственным угодьям, затем пересекает балку, далее по сельскохозяйственным угодьям, затем пересекает балку, далее по сельскохозяйственным угодьям, затем пересекает балку, далее по сельскохозяйственным угодьям до точки 40000140.

От точки 40000140 линия границы идет в северо-западном направлении по сельскохозяйственным угодьям, по южной стороне приусадебных земельных участков села Острянка до точки 40000149.

От точки 40000149 линия границы идет в юго-западном направлении по сельскохозяйственным угодьям, по южной стороне лесной полосы до точки 40000160.

От точки 40000160 линия границы идет в юго-восточном направлении по сельскохозяйственным угодьям до точки 40000161.

От точки 40000161 линия границы идет в северо-западном направлении по сельскохозяйственным угодьям, по балке до точки 40000165.

От точки 40000165 линия границы идет в юго-западном направлении по балке, далее по сельскохозяйственным угодьям до точки 40000172.

От точки 40000172 линия границы идет в общем северо-западном направлении по восточной стороне автомобильной дороги Незнамово – Архангельское – Потудань – Роговатое до точки 40000189.

От точки 40000189 линия границы идет в северо-восточном направлении по сельскохозяйственным угодьям вдоль автомобильной дороги до точки 40000192.

От точки 40000192 линия границы идет в северо-западном направлении по сельскохозяйственным угодьям, по западной стороне лесной полосы до точки 40000207.

От точки 40000207 линия границы в северо-восточном направлении пересекает лесную полосу, далее по сельскохозяйственным угодьям до точки 40000208.

От точки 40000208 линия границы идет в общем северо-западном направлении по сельскохозяйственным угодьям, пересекает автомобильную дорогу «Нижнедевицк – Скупая Потудань» – с. Острянка – х. Дмитри-

евский, по полевой дороге, пересекает балку, далее по сельскохозяйственным угодьям, по балке до точки 40000223.

От точки 40000223 линия границы идет в юго-западном направлении по балке до точки 40000238.

От точки 40000238 линия границы идет в северо-западном направлении по балке, по сельскохозяйственным угодьям до точки стыка 41000 границ Воронежской, Белгородской и Курской областей.

Протяженность границы Острянского сельского поселения по смежеству с Белгородской областью составляет 18391,2 м.;

- в абзаце шестом подраздела IV цифры «47334,6» заменить цифрами «47288,1»;

б) в разделе «Текстовое описание границ Скупопотуданского сельского поселения Нижнедевицкого муниципального района Воронежской области»:

- в подразделе II:

в абзаце четырнадцатом цифры «40000» заменить цифрами «40000001»;

в абзаце пятнадцатом цифры «18531,8» заменить цифрами «18540,6»;

- подраздел III изложить в следующей редакции:

«III. Линия прохождения границы Скупопотуданского сельского поселения по смежеству с Белгородской областью

От точки стыка 40000001 границ Репьёвского, Нижнедевицкого муниципальных районов и Белгородской области линия границы идет в западном направлении по южной стороне лесной полосы, по грунтовой дороге, по грунтовой дороге между приусадебными земельными участками села Скупая Потудань и хутора Менжулюк Белгородской области, затем по древесно-кустарниковой растительности до точки 40000011.

От точки 40000011 линия границы идет в юго-западном направлении по пойме реки Скупая Потудань, пересекает реку Скупая Потудань до точки 40000012.

От точки 40000012 линия границы идет в северо-западном направлении по пойме реки Скупая Потудань до точки 40000014.

От точки 40000014 линия границы идет в общем юго-западном направлении по древесно-кустарниковой растительности до точки 40000038.

От точки 40000038 линия границы идет в северо-западном направлении по древесно-кустарниковой растительности, по склону правого берега реки Скупая Потудань, по сельскохозяйственным угодьям, по краю лесной полосы, затем по сельскохозяйственным угодьям до точки 40000048.

От точки 40000048 линия границы идет в северо-восточном направлении по сельскохозяйственным угодьям, далее по пойме реки Острянка, пересекает приток реки Острянка, далее по пойме реки Острянка до точки 40000059.

От точки 40000059 линия границы идет в юго-восточном направлении по пойме реки Острянка до точки 40000062.

От точки 40000062 линия границы идет в общем северо-западном направлении по пойме реки Острянка, по пруду на реке Острянка, по пойме реки Острянка до точки стыка 40000133 границ Скупопотуданского, Острянского сельских поселений и Белгородской области.

Протяженность границы Скупопотуданского сельского поселения по смежеству с Белгородской областью составляет 12506,9 м.»;

- в подразделе IV:

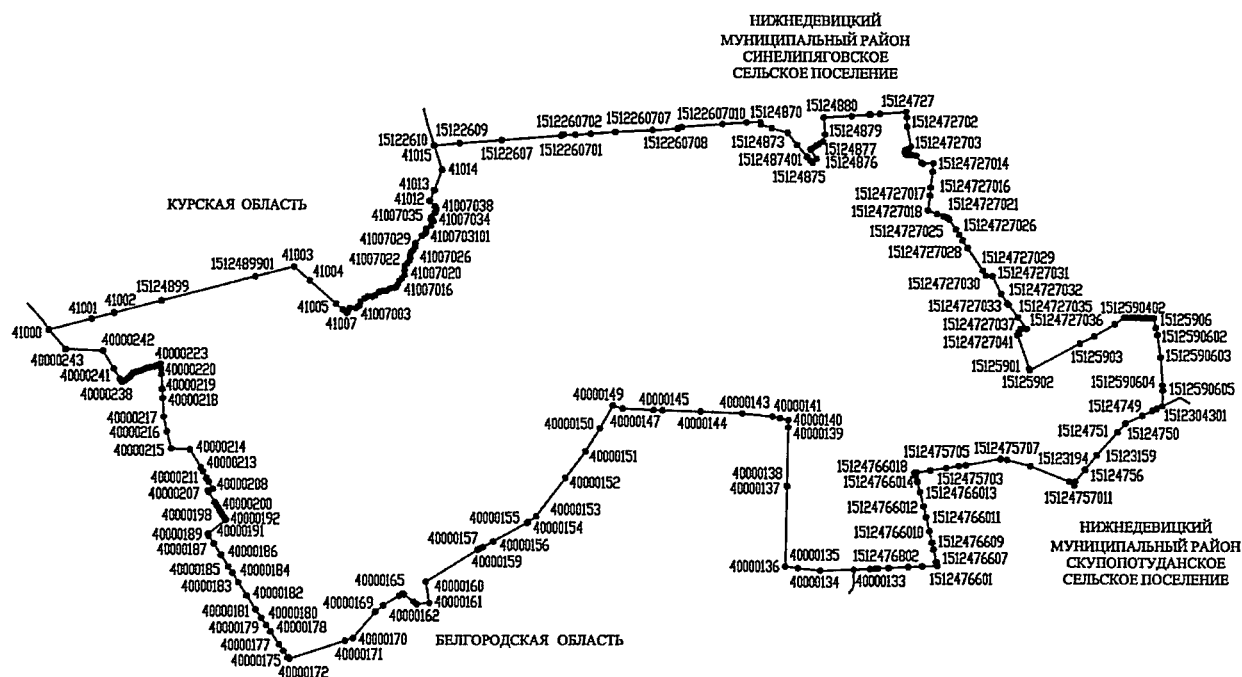
в абзаце первом цифры «0400032» заменить цифрами «40000133»;

в абзаце седьмом цифры «43812,0» заменить цифрами «43939,8»;

4) в приложении 4:

а) карту-схему границ Острянского сельского поселения Нижнедевицкого муниципального района Воронежской области изложить в следующей редакции:

**«Карта-схема границ Острянского сельского поселения
Нижнедевицкого муниципального района Воронежской области**



213	40000140	471061.85	1246673.62
214	40000141	471089.43	1246555.54
215	40000142	471109.18	1246456.59
216	40000143	471152.89	1246040.04
217	40000144	471174.30	1245471.36
218	40000145	471191.80	1244940.90
219	40000146	471195.71	1244822.33
220	40000147	471215.85	1244399.21
221	40000148	471253.86	1244266.62
222	40000149	471254.53	1244265.07
223	40000150	470945.01	1244087.89
224	40000151	470627.94	1243891.01
225	40000152	470270.62	1243619.86
226	40000153	469746.44	1243214.67
227	40000154	469671.20	1243100.48
228	40000155	469657.94	1243089.23
229	40000156	469406.82	1242625.37
230	40000157	469330.51	1242484.40
231	40000158	469306.11	1242439.32
232	40000159	469290.37	1242410.25
233	40000160	468856.25	1241705.35
234	40000161	468570.80	1241749.47
235	40000162	468549.09	1241581.87
236	40000163	468580.98	1241539.53
237	40000164	468681.55	1241404.57
238	40000165	468694.72	1241388.58
239	40000166	468661.70	1241336.85
240	40000167	468661.70	1241336.83
241	40000168	468533.25	1241119.79
242	40000169	468445.82	1241006.72
243	40000170	468086.84	1240701.08
244	40000171	468048.64	1240593.58
245	40000172	467801.20	1239835.58
246	40000173	467818.67	1239825.74
247	40000174	467816.45	1239815.52
248	40000175	467820.54	1239810.21
249	40000176	467907.55	1239752.42
250	40000177	467996.79	1239693.08
251	40000178	468173.83	1239574.20
252	40000179	468262.89	1239514.52
253	40000180	468359.74	1239449.14
254	40000181	468473.15	1239370.30
255	40000182	468662.91	1239247.70

256	40000183	468840.65	1239134.31
257	40000184	468974.77	1239048.53
258	40000185	469058.71	1238994.72
259	40000186	469213.75	1238895.63
260	40000187	469369.44	1238796.20
261	40000188	469478.11	1238726.56
262	40000189	469493.16	1238717.48
263	40000190	469498.32	1238718.44
264	40000191	469503.33	1238721.73
265	40000192	469690.74	1238961.45
266	40000193	469704.50	1238952.71
267	40000194	469718.55	1238943.75
268	40000195	469730.77	1238935.53
269	40000196	469754.09	1238919.91
270	40000197	469772.28	1238907.89
271	40000198	469798.09	1238891.35
272	40000199	469805.58	1238886.66
273	40000200	469821.13	1238877.17
274	40000201	469839.23	1238866.52

»;

- после строки 274 дополнить строками 275 – 316 следующего содержания:

«

275	40000202	469859.94	1238854.58
276	40000203	469888.49	1238837.92
277	40000204	469903.75	1238829.06
278	40000205	469933.72	1238810.92
279	40000206	470065.73	1238729.53
280	40000207	470085.55	1238717.23
281	40000208	470114.07	1238782.74
282	40000209	470204.58	1238730.23
283	40000210	470222.26	1238719.98
284	40000211	470263.35	1238696.14
285	40000212	470349.14	1238650.65
286	40000213	470400.77	1238621.81
287	40000214	470647.48	1238471.08
288	40000215	470660.87	1238213.63
289	40000216	470891.42	1238153.88
290	40000217	471097.93	1238108.76
291	40000218	471346.16	1238098.77
292	40000219	471469.93	1238093.06
293	40000220	471675.97	1238082.88
294	40000221	471747.12	1238079.36

295	40000222	471752.96	1238079.07
296	40000223	471813.25	1238068.02
297	40000224	471790.23	1238017.76
298	40000225	471775.91	1237986.90
299	40000226	471763.24	1237923.53
300	40000227	471754.35	1237886.12
301	40000228	471747.70	1237868.67
302	40000229	471726.08	1237811.91
303	40000230	471711.56	1237762.06
304	40000231	471700.68	1237725.67
305	40000232	471688.77	1237687.80
306	40000233	471666.62	1237673.03
307	40000234	471635.38	1237649.35
308	40000235	471615.06	1237619.06
309	40000236	471591.24	1237588.81
310	40000237	471579.03	1237568.43
311	40000238	471565.22	1237539.08
312	40000239	471587.56	1237524.25
313	40000240	471604.97	1237512.29
314	40000241	471748.92	1237425.70
315	40000242	471992.28	1237279.31
316	40000243	472013.10	1236764.09

»;

в) карту-схему границ Скупопотуданского сельского поселения Нижнедевицкого муниципального района Воронежской области изложить в следующей редакции:

**«Карта-схема границ Скупопотуданского сельского поселения
Нижнедевицкого муниципального района Воронежской области**



»;

г) в перечне координат характерных точек границ Скупопотуданского сельского поселения Нижнедевицкого муниципального района Воронежской области:

- строку 1 исключить;
- строку 2 изложить в следующей редакции:

«

2	40000133	469032.46	1247574.72
---	----------	-----------	------------

»;

- строки 239 – 362 изложить в следующей редакции:

«

239	40000001	462765.50	1252598.77
-----	----------	-----------	------------

240	40000002	462787.20	1252112.05
241	40000003	462821.94	1251464.43
242	40000004	462825.11	1251164.65
243	40000005	462822.35	1250886.17
244	40000006	462821.53	1250802.71
245	40000007	462821.77	1250794.99
246	40000008	462825.98	1250793.12
247	40000009	462828.63	1250571.96
248	40000010	462829.05	1250545.68
249	40000011	462830.17	1250507.31
250	40000012	462794.80	1250321.51
251	40000013	463055.75	1250188.44
252	40000014	463065.96	1250177.77
253	40000015	463054.62	1250145.58
254	40000016	463066.30	1250109.19
255	40000017	463045.93	1250099.44
256	40000018	463029.49	1250056.35
257	40000019	463000.59	1250018.02
258	40000020	462998.91	1249969.25
259	40000021	462974.55	1249943.24
260	40000022	462962.88	1249914.16
261	40000023	462966.97	1249902.16
262	40000024	463012.65	1249884.14
263	40000025	463014.44	1249842.48
264	40000026	462995.00	1249816.59
265	40000027	462985.62	1249788.48
266	40000028	462971.70	1249760.01
267	40000029	462959.95	1249662.47
268	40000030	462941.29	1249656.62
269	40000031	462930.41	1249662.43
270	40000032	462910.26	1249684.95
271	40000033	462894.58	1249676.21
272	40000034	462893.41	1249658.00
273	40000035	462877.21	1249648.74
274	40000036	462848.06	1249648.43
275	40000037	462817.99	1249593.46
276	40000038	462794.92	1249584.42
277	40000039	462824.64	1249472.92
278	40000040	462848.44	1249415.91
279	40000041	462871.77	1249319.75
280	40000042	462900.18	1249248.52
281	40000043	462983.09	1249002.32
282	40000044	463083.04	1248783.46

283	40000045	463230.99	1248511.39
284	40000046	463329.41	1248333.75
285	40000047	463369.81	1248241.51
286	40000048	463409.37	1248183.36
287	40000049	463494.15	1248190.06
288	40000050	463844.30	1248256.90
289	40000051	463966.51	1248286.04
290	40000052	464058.12	1248316.09
291	40000053	464070.23	1248401.62
292	40000054	464066.98	1248490.78
293	40000055	464070.08	1248564.40
294	40000056	464090.20	1248583.66
295	40000057	464081.11	1248827.28
296	40000058	464131.85	1248919.92
297	40000059	464138.63	1248970.26
298	40000060	464129.89	1249056.04
299	40000061	464120.05	1249210.66
300	40000062	464108.30	1249395.06
301	40000063	464446.50	1249232.68
302	40000064	464495.38	1249232.44
303	40000065	464549.38	1249223.17
304	40000066	464602.73	1249180.31
305	40000067	464681.88	1249068.80
306	40000068	464821.99	1248963.94
307	40000069	464927.38	1248887.49
308	40000070	465049.50	1248800.84
309	40000071	465140.32	1248759.74
310	40000072	465679.07	1248533.98
311	40000073	465694.59	1248467.58
312	40000074	465700.39	1248463.59
313	40000075	465781.77	1248451.80
314	40000076	465839.20	1248453.04
315	40000077	465901.59	1248471.76
316	40000078	465982.88	1248455.22
317	40000079	466033.77	1248427.73
318	40000080	466150.96	1248294.41
319	40000081	466170.74	1248282.88
320	40000082	466185.73	1248244.68
321	40000083	466243.24	1248202.84
322	40000084	466264.99	1248165.90
323	40000085	466317.71	1248138.49
324	40000086	466357.17	1248107.78
325	40000087	466383.05	1248092.71

326	40000088	466448.64	1248081.15
327	40000089	466578.60	1248017.35
328	40000090	466723.15	1247925.69
329	40000091	466779.25	1247879.97
330	40000092	466857.37	1247809.13
331	40000093	466924.56	1247762.42
332	40000094	466974.39	1247746.35
333	40000095	467051.33	1247771.70
334	40000096	467126.59	1247777.82
335	40000097	467153.27	1247837.94
336	40000098	467184.55	1247859.12
337	40000099	467215.61	1247850.15
338	40000100	467262.92	1247801.18
339	40000101	467298.60	1247756.19
340	40000102	467344.05	1247678.69
341	40000103	467371.92	1247670.07
342	40000104	467422.52	1247672.64
343	40000105	467542.67	1247744.74
344	40000106	467598.14	1247749.21
345	40000107	467735.60	1247724.67
346	40000108	467823.44	1247735.21
347	40000109	467863.32	1247732.44
348	40000110	467928.58	1247710.90
349	40000111	467957.46	1247712.19
350	40000112	467997.14	1247728.44
351	40000113	468063.68	1247704.06
352	40000114	468086.92	1247690.32
353	40000115	468099.44	1247690.08
354	40000116	468118.36	1247691.84
355	40000117	468200.82	1247643.86
356	40000118	468202.11	1247615.17
357	40000119	468285.44	1247565.46
358	40000120	468366.27	1247512.97
359	40000121	468402.89	1247493.69
360	40000122	468524.44	1247486.45
361	40000123	468594.44	1247487.39
362	40000124	468680.89	1247494.42

»;

- после строки 362 дополнить строками 363 – 370 следующего содержания:

«

363	40000125	468729.72	1247522.23
364	40000126	468777.99	1247560.03

365	40000127	468848.87	1247578.47
366	40000128	468903.38	1247577.31
367	40000129	468951.94	1247568.11
368	40000130	468978.40	1247575.83
369	40000131	469007.40	1247581.82
370	40000132	469027.39	1247586.32

».

Статья 4

Внести в Закон Воронежской области от 2 декабря 2004 года № 88-ОЗ «Об установлении границ, наделении соответствующим статусом, определении административных центров муниципальных образований Грибановского, Каширского, Острогожского, Семилукского, Таловского, Хохольского районов и города Нововоронеж» (Коммуна, 2004, 4 декабря; 2005, 13 января; 2005, 25 января; 2005, 17 февраля; информационная система «Портал Воронежской области в сети Интернет» (www.govvn.ru), 2024, 1 октября) следующие изменения:

1) в разделе «Текстовое описание границ Острогожского муниципального района Воронежской области» приложения 3.1:

а) в абзаце пятьдесят девятом подраздела IV слово «Ковалевского» заменить словом «Ковалёвского»;

б) в абзаце шестнадцатом подраздела V цифры «36193,1» заменить цифрами «36178,7»;

в) подраздел VI изложить в следующей редакции:

«VI. Линия прохождения границы Острогожского муниципального района по смежеству с Белгородской областью

От точки стыка 43000 границ Острогожского, Каменского муниципальных районов Воронежской области и Белгородской области линия границы идет в северо-западном направлении по южной стороне лесной полосы, по балке, далее по южной стороне лесной полосы, по балке Большой Яр до точки стыка 43017 границ Кривополянского, Дальнеполубянского сельских поселений Острогожского муниципального района и Белгородской области.

От точки стыка 43017 линия границы идет в юго-западном направлении по балке Большой Яр до точки 43022.

От точки 43022 линия границы идет в северо-западном направлении по балке Большой Яр, по сельскохозяйственным угодьям до точки 43025.

От точки 43025 линия границы идет в юго-западном направлении по южной стороне лесной полосы, по балке, по сельскохозяйственным угодьям до точки 4302801.

От точки 4302801 линия границы идет в северо-западном направлении по сельскохозяйственным угодьям до точки 43031.

От точки 43031 линия границы идет в западном направлении по сельскохозяйственным угодьям, потом по северной стороне лесной полосы, по сельскохозяйственным угодьям до точки 43036.

От точки 43036 линия границы идет в общем северном направлении по сельскохозяйственным угодьям до точки 43043.

От точки 43043 линия границы идет в общем северо-восточном направлении по сельскохозяйственным угодьям, затем по балке, по сельскохозяйственным угодьям, по западной стороне лесной полосы до точки 4305202.

От точки 4305202 линия границы идет в западном направлении по сельскохозяйственным угодьям до точки стыка 43053 границ Дальнепобрянского, Ольшанского сельских поселений Острогожского муниципального района и Белгородской области.

От точки стыка 43053 линия границы идет в общем западном направлении по сельскохозяйственным угодьям, затем по южной стороне лесной полосы, пересекает балку, по южной стороне лесной полосы, пересекает балку, далее по сельскохозяйственным угодьям, по южной стороне лесной полосы, по сельскохозяйственным угодьям, по южной стороне лесной полосы, далее по сельскохозяйственным угодьям, по восточной стороне лесной полосы, пересекает лесную полосу и железную дорогу до точки 43071.

От точки 43071 линия границы идет в юго-западном направлении по восточной стороне лесной полосы вдоль железной дороги до точки 19321001.

От точки 19321001 линия границы идет в северо-западном направлении по краю лесной полосы, по грунтовой дороге, по северной стороне земель лесного фонда (урочище Береза), по грунтовой дороге севернее земель лесного фонда (урочище Береза), далее по грунтовой дороге, затем по восточной стороне автомобильной дороги от села Ближнее Чесночное Белгородской области до села Мухоудеровка Белгородской области до точки 43081.

От точки 43081 линия границы идет в северо-восточном направлении по пойме реки Тихая Сосна до точки 43082.

От точки 43082 линия границы идет в юго-восточном направлении по южной стороне лесного массива до точки 43087.

От точки 43087 линия границы идет в северо-восточном направлении по южной стороне лесного массива, далее по восточной стороне лесного массива до точки 43092.

От точки 43092 линия границы идет в общем северо-западном направлении по восточной стороне лесного массива, по пойме реки Тихая Сосна, затем пересекает реку Тихая Сосна, по реке Тихая Сосна, по склону левого берега реки Тихая Сосна, по сельскохозяйственным угодьям до точки 4310402.

От точки 4310402 линия границы идет в юго-западном направлении по балке, затем по южной стороне лесной полосы до точки 43110.

От точки 43110 линия границы идет в общем северо-западном направлении по лесной полосе, по восточной стороне земель лесного фонда, по землям лесного фонда до точки 43120.

От точки 43120 линия границы идет в юго-западном направлении по землям лесного фонда до точки 43124.

От точки 43124 линия границы идет в северо-западном направлении по землям лесного фонда до точки 43129.

От точки 43129 линия границы идет в северо-восточном направлении по землям лесного фонда до точки 43153.

От точки 43153 линия границы идет в юго-западном направлении по северной стороне земель лесного фонда до точки 43154.

От точки 43154 линия границы идет в северо-западном направлении по северной стороне земель лесного фонда до точки 43155.

От точки 43155 линия границы идет в северо-восточном направлении по сельскохозяйственным угодьям, по древесно-кустарниковой растительности до точки 43157.

От точки 43157 линия границы идет в общем северо-западном направлении по древесно-кустарниковой растительности, по сельскохозяйственным угодьям до точки 43160.

От точки 43160 линия границы идет в общем северо-восточном направлении по сельскохозяйственным угодьям, по южной стороне автомобильной дороги Острогожск – Алексеевка до точки 4316401.

От точки 4316401 линия границы идет в юго-восточном направлении по южной стороне автомобильной дороги Острогожск – Алексеевка до точки 4317005.

От точки 4317005 линия границы в общем северо-восточном направлении пересекает автомобильную дорогу Острогожск – Алексеевка, по северной стороне полосы отвода автомобильной дороги Острогожск – Алексеевка, по сельскохозяйственным угодьям, далее по грунтовой дороге между приусадебными земельными участками села Верхний Ольшан и села Студеный Колодец Белгородской области, далее по древесно-кустарниковой растительности до точки стыка 4317502 границ Ольшанского, Веретьевского сельских поселений Острогожского муниципального района и Белгородской области.

От точки стыка 4317502 линия границы идет в северо-западном направлении по пойме реки Ольшанка до точки 4317801.

От точки 4317801 линия границы идет в общем северо-восточном направлении по пойме реки Ольшанка, по пойме реки Ольшанка вдоль северной стороны лесного массива, затем пересекает реку Ольшанка до точки 4317811.

От точки 4317811 линия границы идет в северо-западном направлении по пойме реки Ольшанка, далее по древесно-кустарниковой растительности до точки 43180.

От точки 43180 линия границы идет в северо-восточном направлении по сельскохозяйственным угодьям до точки стыка 43181 границ Веретьев-

ского, Хохол-Тростянского сельских поселений Острогожского муниципального района и Белгородской области.

От точки стыка 43181 линия границы идет в северо-западном направлении по сельскохозяйственным угодьям вдоль северной стороны лесной полосы, затем по лесному массиву до точки 43182.

От точки 43182 линия границы идет в юго-западном направлении по лесному массиву, по древесно-кустарниковой растительности до точки 4318301.

От точки 4318301 линия границы идет в общем северо-западном направлении по древесно-кустарниковой растительности вдоль реки Ольшанка до точки 4318336.

От точки 4318336 линия границы в юго-западном направлении пересекает реку Ольшанка, далее по мелиоративному каналу вдоль южной стороны лесного массива, затем по мелиоративному каналу, по древесно-кустарниковой растительности вдоль реки Камышенка, по древесно-кустарниковой растительности, далее по пойме реки Камышенка до точки 43198.

От точки 43198 линия границы идет в общем северо-западном направлении по заболоченной местности, затем по древесно-кустарниковой растительности, далее по северной стороне земель лесного фонда, по пойме реки Камышенка, по пойме реки Камышенка вдоль мелиоративного канала до точки 43207.

От точки 43207 линия границы идет в общем северном направлении по пойме реки Камышенка, по склону левого берега реки Камышенка, по западной стороне лесной полосы, по лесной полосе, по краю лесной полосы, затем пересекает балку Крейдяный Яр, по восточной стороне лесной полосы до точки 43215.

От точки 43215 линия границы идет в северо-восточном направлении по балке вдоль южной стороны лесной полосы, затем пересекает балку, по южной стороне лесной полосы, по лесной полосе до точки 43218.

От точки 43218 линия границы идет в юго-восточном направлении по южной стороне земель лесного фонда до точки 43219.

От точки 43219 линия границы идет в северо-восточном направлении по южной стороне земель лесного фонда до точки 43220.

От точки 43220 линия границы идет в юго-восточном направлении по южной стороне земель лесного фонда до точки 43223.

От точки 43223 линия границы идет в северо-восточном направлении по южной стороне земель лесного фонда до точки 43225.

От точки 43225 линия границы идет в юго-восточном направлении по южной стороне земель лесного фонда до точки 43227.

От точки 43227 линия границы идет в северо-восточном направлении по землям лесного фонда до точки стыка 43230 границ Хохол-Тростянского, Шубинского сельских поселений Острогожского муниципального района и Белгородской области.

От точки стыка 43230 границ линия границы идет в северо-восточном направлении по землям лесного фонда до точки 43231.

От точки 43231 линия границы идет в общем северо-западном направлении по северной стороне земель лесного фонда до точки 43237.

От точки 43237 линия границы идет в северо-восточном направлении по северной стороне земель лесного фонда до точки 43239.

От точки 43239 линия границы идет в северо-западном направлении по северной стороне земель лесного фонда, затем по сельскохозяйственным угодьям, по землям лесного фонда до точки 43253.

От точки 43253 линия границы идет в юго-восточном направлении по землям лесного фонда до точки 43262.

От точки 43262 линия границы идет в северо-восточном направлении по восточной стороне земель лесного фонда до точки 4326401.

От точки 4326401 линия границы идет в северо-западном направлении по восточной стороне земель лесного фонда до точки 43266.

От точки 43266 линия границы идет в северо-восточном направлении по восточной стороне земель лесного фонда до точки 43269.

От точки 43269 линия границы идет в северо-западном направлении по восточной стороне земель лесного фонда до точки 43272.

От точки 43272 линия границы идет в северо-восточном направлении по восточной стороне земель лесного фонда до точки 43273.

От точки 43273 линия границы идет в северо-западном направлении по восточной стороне земель лесного фонда до точки 43274.

От точки 43274 линия границы идет в общем северо-западном направлении по балке вдоль северной стороны земель лесного фонда, по северной стороне земель лесного фонда до точки 43278.

От точки 43278 линия границы идет в северо-восточном направлении по балке вдоль северной стороны лесной полосы, затем пересекает балку, по балке, затем по сельскохозяйственным угодьям, далее по балке Манаев Яр до точки 43290.

От точки 43290 линия границы идет в общем юго-восточном направлении по балке Манаев Яр, затем по северной стороне лесной полосы, пересекает автомобильную дорогу Острогжск – Лесное Уколово, по краю лесной полосы до точки 43302.

От точки 43302 линия границы идет в северо-восточном направлении по лесной полосе, далее по лесной полосе вдоль фруктового сада, по лесной полосе до точки 43309.

От точки 43309 линия границы идет в юго-восточном направлении по лесной полосе, пересекает балку, по лесной полосе до точки 43311.

От точки 43311 линия границы идет в северо-восточном направлении по северной стороне лесной полосы до точки 43317.

От точки 43317 линия границы идет в юго-восточном направлении по северной стороне лесной полосы, затем по северной стороне лесного массива до точки 43321.

От точки 43321 линия границы идет в северо-восточном направлении по северной стороне лесного массива до точки 43323.

От точки 43323 линия границы идет в юго-восточном направлении по северной стороне лесного массива до точки 43324.

От точки 43324 линия границы идет в северо-восточном направлении по северной стороне лесного массива до точки 43326.

От точки 43326 линия границы идет в северо-западном направлении по северной стороне лесного массива до точки 43329.

От точки 43329 линия границы идет в северо-восточном направлении по северной стороне лесного массива, далее по балке до точки 43332.

От точки 43332 линия границы идет в общем юго-восточном направлении по балке, далее по восточной стороне лесного массива до точки стыка 43343 границ Шубинского сельского поселения, городского поселения – город Острогожск Острогожского муниципального района и Белгородской области.

От точки стыка 43343 линия границы в северо-восточном направлении пересекает балку до точки 43344.

От точки 43344 линия границы идет в общем северо-западном направлении по западной границе земель лесного фонда (урочище Пригородная Дача) до точки стыка 4336301 границ городского поселения – город Острогожск, Берёзовского сельского поселения Острогожского муниципального района и Белгородской области.

От точки стыка 4336301 линия границы идет в общем северо-западном направлении по древесно-кустарниковой растительности, по древесно-кустарниковой растительности вдоль балки, пересекает балку, далее по балке до точки 43375.

От точки 43375 линия границы идет в северо-восточном направлении по балке, затем по северной стороне лесного массива до точки 43380.

От точки 43380 линия границы идет в северо-западном направлении по лесному массиву, затем пересекает балку, далее по лесному массиву, по западной стороне лесного массива до точки 43384.

От точки 43384 линия границы идет в общем северо-восточном направлении по западной стороне лесного массива, по северной стороне лесного массива до точки 43392.

От точки 43392 линия границы идет в юго-восточном направлении по северной стороне лесного массива до точки 43393.

От точки 43393 линия границы идет в северо-восточном направлении по северной стороне лесного массива до точки 43394.

От точки 43394 линия границы идет в северо-западном направлении по сельскохозяйственным угодьям до точки 43395.

От точки 43395 линия границы в общем западном направлении пересекает грунтовую дорогу, по южной стороне лесной полосы, далее по балке до точки 43402.

От точки 43402 линия границы идет в северо-западном направлении по балке, по лесной полосе, по балке, по сельскохозяйственным угодьям

вдоль восточной стороны лесной полосы, пересекает овраг, далее по балке до точки 43417.

От точки 43417 линия границы идет в северо-восточном направлении по южной стороне лесной полосы, затем по древесно-кустарниковой растительности, далее по северной стороне лесной полосы, по сельскохозяйственным угодьям, по южной стороне лесной полосы и по балке до точки стыка 42000 границ Острогожского, Репьёвского муниципальных районов и Белгородской области.

Протяженность границы Острогожского муниципального района по смежеству с Белгородской областью составляет 124152,1 м.»;

г) в абзаце тридцать втором подраздела VII цифры «317440,8» заменить цифрами «317015,7»;

2) в приложении 3.2:

а) карту-схему границ Острогожского муниципального района Воронежской области изложить в следующей редакции:



б) в перечне координат характерных точек границ Острогожского муниципального района Воронежской области:

- строки 844 – 1590 изложить в следующей редакции:

«

844	43000	397697.37	1295132.03
845	4300001	397699.05	1295132.95
846	4300002	397704.40	1295121.27
847	4300003	397802.75	1294898.63
848	4300004	397901.10	1294675.99
849	4300005	398041.92	1294355.49
850	43001	398094.84	1294236.23
851	43002	398262.70	1293863.01
852	43003	398415.24	1293510.49
853	4300301	398539.63	1293242.24
854	4300302	398661.81	1292974.34
855	43004	398728.82	1292823.33
856	43005	398802.60	1292652.65
857	43006	398859.20	1292532.92
858	43007	398983.76	1292255.61
859	43008	399067.62	1292068.02
860	43009	399134.81	1291910.21
861	43010	399304.79	1291518.26
862	43011	399461.51	1291159.55
863	19321342	399545.42	1290969.33
864	43012	399592.40	1290862.85
865	43013	399676.02	1290667.29
866	4301301	399695.41	1290660.10
867	43014	399880.48	1290591.46
868	43015	400034.57	1290532.42
869	43016	400498.41	1290338.60
870	43017	400706.29	1290261.16
871	43018	400582.04	1289915.75
872	4301801	400454.23	1289557.34
873	43019	400391.74	1289382.10
874	43020	400292.15	1289121.42
875	4302001	400276.17	1289080.15
876	4302002	400253.79	1289018.74
877	43021	400157.36	1288786.31
878	43022	400060.74	1288547.45
879	4302201	400098.20	1288535.48
880	4302202	400131.96	1288524.87
881	43023	400615.63	1288401.93
882	4302301	400829.42	1288327.95
883	43024	400864.19	1288319.41
884	4302401	400974.76	1288286.14

885	43025	401049.87	1288263.74
886	4302501	401006.89	1288164.22
887	4302502	400981.12	1288093.54
888	4302503	400916.36	1287933.22
889	43026	400886.23	1287840.05
890	4302601	400830.14	1287627.27
891	4302602	400770.34	1287395.95
892	43027	400725.38	1287234.63
893	4302701	400680.21	1287068.24
894	4302702	400670.62	1287010.62
895	4302703	400669.30	1286986.16
896	43028	400667.82	1286937.83
897	4302801	400520.78	1286419.88
898	43029	400526.08	1286419.28
899	43030	400666.44	1286404.87
900	43031	400851.38	1286385.83
901	43032	400844.92	1285621.22
902	43033	400838.38	1284849.20
903	43034	400831.02	1284829.51
904	43035	400822.42	1284490.37
905	43036	400817.79	1284173.36
906	43037	401241.18	1284054.99
907	43038	401567.24	1284082.34
908	4303801	401582.49	1284085.48
909	4303802	401793.53	1284130.16
910	4303803	402160.68	1284204.54
911	19321341	402303.57	1284233.96
912	43039	402314.51	1284235.13
913	43040	402626.44	1284268.46
914	4304001	402700.43	1284258.29
915	4304002	402778.46	1284247.56
916	43041	402986.75	1284218.92
917	4304101	403383.04	1284116.79
918	43042	403387.12	1284115.74
919	4304201	403414.07	1284104.34
920	43043	404076.39	1283950.75
921	43044	404091.85	1284197.62
922	43045	404118.93	1284470.68
923	43046	404135.48	1284630.91
924	43047	404267.87	1284898.71
925	4304701	404355.77	1285058.27
926	43048	404357.71	1285061.79
927	43049	404467.22	1285260.55

928	4304901	404543.06	1285261.56
929	4304902	404562.66	1285249.17
930	4304903	404774.36	1285251.58
931	4304904	404936.55	1285260.56
932	43050	405028.65	1285267.41
933	43051	405371.16	1285268.40
934	4305101	405465.99	1285786.78
935	43052	405471.67	1285825.41
936	4305201	405478.65	1285824.38
937	4305202	405820.10	1285788.04
938	43053	405819.40	1285760.50
939	43055	405836.59	1285442.45
940	4305501	405843.49	1285316.13
941	4305502	405846.48	1285261.48
942	4305503	405859.46	1285075.98
943	43056	405880.91	1284705.21
944	4305601	405890.20	1284519.90
945	4305602	405903.04	1284343.23
946	43057	405914.30	1284188.50
947	4305701	405906.29	1284123.46
948	4305702	405893.73	1284066.40
949	4305703	405817.00	1283706.29
950	43058	405810.00	1283666.85
951	4305801	405804.86	1283637.85
952	4305802	405765.99	1283418.71
953	43059	405788.29	1283239.94
954	4305901	405831.34	1282999.00
955	4305902	405836.14	1282971.56
956	4305903	405861.18	1282828.87
957	43061	405869.61	1282780.82
958	4306101	405938.19	1282437.54
959	43062	405967.40	1282291.32
960	4306201	405990.15	1282184.61
961	4306202	405991.54	1282177.86
962	4306203	406005.26	1282111.69
963	4306204	406006.67	1282104.99
964	4306205	406007.05	1282103.19
965	4306206	406011.89	1282088.99
966	4306207	406016.94	1282072.74
967	43063	406058.98	1281900.65
968	43064	406088.68	1281786.36
969	4306401	406155.04	1281513.57
970	4306402	406163.48	1281486.66

971	43065	406177.63	1281434.21
972	43066	406213.91	1281163.53
973	4306601	406220.48	1281128.43
974	4306602	406232.23	1281048.55
975	4306603	406233.48	1281038.03
976	4306604	406251.35	1280916.38
977	43067	406281.39	1280671.88
978	4306701	406284.74	1280652.20
979	43068	406328.44	1280364.33
980	43069	406429.88	1279833.00
981	4306901	406458.83	1279567.92
982	4306902	406487.16	1279325.67
983	4306903	406471.29	1279319.89
984	43070	406473.06	1279297.82
985	43071	406481.19	1279191.52
986	43072	406127.01	1279081.79
987	43073	405632.70	1278925.14
988	19321001	405290.64	1278817.62
989	19321002	405298.58	1278769.33
990	43074	405316.35	1278704.44
991	43075	405320.91	1278640.40
992	4307501	405422.08	1278438.21
993	43076	405479.30	1278319.77
994	4307601	405479.89	1278291.73
995	43077	405591.85	1278043.89
996	19325493	405759.75	1277672.61
997	43078	405789.61	1277606.60
998	4307801	405837.94	1277507.88
999	4307802	405902.71	1277371.55
1000	4307803	405944.09	1277274.05
1001	43079	405995.85	1277169.88
1002	4307901	406023.26	1277146.27
1003	4307902	406034.82	1277125.20
1004	4307903	406036.95	1277114.51
1005	4307904	406037.12	1277106.04
1006	4307905	406047.51	1277097.77
1007	4307906	406048.41	1277092.90
1008	43080	406114.17	1277024.71
1009	43081	406160.58	1276979.86
1010	43082	406248.88	1277204.49
1011	4308201	406211.03	1277220.29
1012	43083	406132.32	1277271.13
1013	4308301	406134.70	1277351.84

1014	43084	406118.83	1277468.26
1015	4308401	406078.60	1277523.28
1016	43085	406025.69	1277593.13
1017	43086	405987.57	1277685.21
1018	43087	405985.46	1277733.89
1019	43088	405994.98	1277802.69
1020	43089	406034.14	1277939.21
1021	4308901	406089.15	1278059.87
1022	43090	406121.97	1278105.36
1023	4309001	406162.18	1278133.94
1024	43091	406251.07	1278180.51
1025	43092	406462.71	1278256.72
1026	4309201	406580.19	1278237.66
1027	43093	406762.20	1278192.15
1028	4309301	406817.23	1278166.75
1029	43094	406900.04	1278122.78
1030	43095	406992.85	1278047.19
1031	43096	407074.35	1277965.11
1032	43097	407135.93	1277890.31
1033	43098	407207.88	1277779.81
1034	43099	407315.99	1277669.25
1035	4309901	407347.80	1277536.07
1036	4309902	407330.08	1277490.35
1037	4309903	407336.89	1277460.21
1038	4309904	407379.56	1277415.01
1039	4309905	407443.56	1277329.28
1040	4309906	407503.85	1277234.42
1041	4309907	407515.35	1277195.49
1042	4309908	407510.46	1277169.63
1043	4309909	407495.52	1277139.65
1044	4309910	407471.73	1277106.93
1045	43100	407456.55	1277080.64
1046	43101	407531.81	1276885.36
1047	43102	407544.44	1276829.13
1048	4310201	407551.34	1276812.53
1049	43103	407589.68	1276720.21
1050	43104	407644.80	1276593.62
1051	4310401	407688.49	1276512.01
1052	4310402	407700.00	1276495.60
1053	43105	407698.41	1276476.78
1054	43106	407645.37	1276138.13
1055	43107	407593.05	1275786.69
1056	43108	407548.73	1275494.67

1057	43109	407519.47	1275305.43
1058	43110	407399.02	1274496.52
1059	4311001	407410.28	1274487.84
1060	43111	407429.18	1274454.58
1061	4311101	407460.08	1274458.80
1062	4311102	407534.08	1274491.24
1063	4311103	407551.06	1274494.44
1064	4311104	407561.45	1274496.06
1065	43112	407604.02	1274493.78
1066	4311201	407637.22	1274485.16
1067	4311202	407688.67	1274468.44
1068	4311203	407701.08	1274464.89
1069	4311204	407799.91	1274450.95
1070	43113	407821.96	1274444.36
1071	43114	407855.19	1274431.85
1072	43115	408249.68	1274350.65
1073	43116	408357.92	1274353.15
1074	4311601	408370.59	1274347.32
1075	4311602	408374.07	1274343.18
1076	4311603	408377.40	1274329.86
1077	4311604	408375.02	1274306.55
1078	4311605	408375.02	1274278.01
1079	4311606	408384.30	1274242.33
1080	4311607	408408.32	1274188.57
1081	43117	408431.63	1274140.76
1082	4311701	408427.59	1274078.20
1083	43118	408430.45	1274040.62
1084	4311801	408441.62	1274013.50
1085	4311802	408465.88	1273976.63
1086	4311803	408474.96	1273948.49
1087	4311804	408473.01	1273935.30
1088	43119	408468.03	1273913.56
1089	43120	408687.65	1273616.42
1090	43123	408028.78	1273086.74
1091	43124	407691.65	1272856.03
1092	43125	407853.48	1272046.50
1093	43126	407874.01	1271929.52
1094	43127	407934.28	1271586.67
1095	43129	407961.75	1271430.66
1096	43130	408079.92	1271452.69
1097	43131	409030.68	1271630.42
1098	43132	409061.08	1271636.08
1099	43133	409604.58	1271737.69

1100	43134	409676.40	1271751.10
1101	43135	409703.66	1271755.71
1102	43136	409745.97	1271762.81
1103	43137	409872.32	1271783.94
1104	4313701	410008.16	1271811.91
1105	4313702	410216.59	1271854.81
1106	4313703	410510.90	1271923.96
1107	43138	410536.39	1271930.00
1108	43139	410626.37	1271952.91
1109	43140	410727.02	1271970.21
1110	43141	410882.53	1271996.38
1111	43142	410970.14	1272011.19
1112	43143	410984.40	1272013.60
1113	43144	411071.06	1272038.71
1114	43145	411090.31	1272044.28
1115	43146	411110.48	1272051.05
1116	43147	411132.99	1272058.64
1117	43148	411169.08	1272070.77
1118	4313801	411197.26	1272080.25
1119	4313802	411395.41	1272137.29
1120	4313803	411459.67	1272155.80
1121	4313804	411517.15	1272172.35
1122	4313805	411552.67	1272181.30
1123	43149	411732.31	1272226.70
1124	43150	411878.86	1272263.69
1125	4315001	411938.21	1272278.69
1126	4315002	411964.16	1272284.22
1127	43151	412193.32	1272332.78
1128	43152	412677.00	1272435.36
1129	4315201	412709.41	1272442.20
1130	4315202	412717.76	1272444.65
1131	4315203	412808.64	1272471.21
1132	43153	412895.53	1272496.52
1133	4315301	412847.61	1272451.92
1134	4315302	412740.49	1272352.19
1135	43154	412733.12	1272345.37
1136	4315401	412783.30	1272241.09
1137	4315402	412795.20	1272216.42
1138	43155	412813.59	1272199.03
1139	43156	413024.66	1272420.77
1140	43157	413192.98	1272441.54
1141	4315701	413218.71	1272418.08
1142	43158	413237.16	1272195.94

1143	43159	413170.72	1272132.40
1144	43160	413459.72	1271605.36
1145	43161	414400.67	1271967.59
1146	4316101	414529.96	1272018.46
1147	4316102	414608.31	1272012.81
1148	43162	414628.97	1272017.28
1149	4316201	414647.36	1272027.96
1150	4316202	414664.71	1272054.39
1151	43163	414686.37	1272095.01
1152	4316301	414731.95	1272196.52
1153	4316302	414741.79	1272222.52
1154	4316303	414751.58	1272259.38
1155	4316304	414767.74	1272330.75
1156	43164	414772.46	1272361.14
1157	4316401	414773.19	1272383.19
1158	4316402	414769.58	1272490.96
1159	4316403	414763.63	1272571.02
1160	43165	414755.96	1272640.64
1161	4316501	414731.31	1272788.66
1162	4316502	414704.78	1272935.14
1163	43166	414689.27	1273023.10
1164	4316601	414670.62	1273116.22
1165	4316602	414627.28	1273344.97
1166	4316603	414601.26	1273479.41
1167	43167	414587.24	1273549.94
1168	4316701	414584.63	1273567.48
1169	4316702	414565.81	1273685.82
1170	4316703	414559.45	1273729.44
1171	4316704	414558.75	1273741.29
1172	4316705	414557.02	1273753.15
1173	4316706	414552.80	1273766.77
1174	4316707	414547.80	1273772.65
1175	4316708	414546.85	1273784.23
1176	4316709	414550.27	1273791.51
1177	4316710	414551.91	1273806.39
1178	4316711	414550.81	1273817.40
1179	4316712	414534.69	1273919.61
1180	4316713	414526.55	1273978.88
1181	4316714	414515.19	1274074.64
1182	4316715	414510.16	1274114.49
1183	4316716	414498.88	1274194.16
1184	43168	414491.95	1274239.91
1185	4316801	414465.74	1274409.16

1186	43169	414440.02	1274578.27
1187	4316901	414431.83	1274645.05
1188	43170	414419.21	1274714.25
1189	4317001	414409.50	1274751.93
1190	4317002	414377.09	1274846.73
1191	4317003	414323.68	1274996.18
1192	4317004	414273.25	1275140.88
1193	4317005	414263.24	1275165.45
1194	4317006	414282.41	1275175.75
1195	43171	414292.64	1275187.19
1196	43172	414277.38	1275207.39
1197	4317201	414283.54	1275223.79
1198	4317202	414298.21	1275245.47
1199	4317203	414331.15	1275264.12
1200	43173	414444.60	1275333.98
1201	4317301	414451.07	1275364.56
1202	4317302	414523.57	1275413.64
1203	43174	414546.18	1275431.80
1204	4317401	414632.77	1275508.46
1205	4317402	414651.06	1275526.97
1206	4317403	414681.70	1275552.84
1207	4317404	414723.14	1275592.81
1208	43175	414740.26	1275610.91
1209	4317501	414817.74	1275685.79
1210	4317502	414922.16	1275791.39
1211	43176	414926.93	1275778.04
1212	43177	415058.48	1275700.92
1213	43178	415246.88	1275659.02
1214	4317801	415268.63	1275630.80
1215	4317802	415261.55	1275659.28
1216	4317803	415268.43	1275698.80
1217	4317804	415273.88	1275716.81
1218	4317805	415273.78	1275751.81
1219	4317806	415285.71	1275773.35
1220	4317807	415279.88	1275783.57
1221	4317808	415270.63	1275799.80
1222	4317809	415279.39	1275882.83
1223	4317810	415322.89	1275918.36
1224	4317811	415335.06	1275941.87
1225	43179	415338.32	1275937.14
1226	4317901	415375.02	1275878.06
1227	4317902	415456.52	1275753.16
1228	4317903	415501.40	1275695.06

1229	4317904	415597.00	1275581.15
1230	4317905	415663.80	1275490.15
1231	4317906	415681.01	1275462.49
1232	4317907	415706.76	1275427.62
1233	43180	415727.81	1275394.26
1234	43181	415954.11	1275502.99
1235	19324748	416267.66	1274288.00
1236	43182	416310.31	1274122.73
1237	4318201	416163.61	1274068.52
1238	4318202	416083.30	1274038.82
1239	43183	415939.34	1273985.62
1240	4318301	415919.94	1273973.70
1241	4318302	415942.81	1273938.94
1242	4318303	415990.18	1273856.94
1243	4318304	415964.92	1273787.17
1244	4318305	416045.28	1273706.01
1245	4318306	416060.14	1273672.17
1246	4318307	416058.16	1273623.65
1247	4318308	416033.84	1273558.88
1248	4318309	416036.22	1273523.92
1249	4318310	416184.35	1273464.98
1250	4318311	416214.15	1273436.79
1251	4318312	416231.15	1273436.97
1252	4318313	416299.82	1273468.70
1253	4318314	416321.92	1273459.43
1254	4318315	416352.14	1273391.25
1255	4318316	416412.22	1273242.38
1256	4318317	416409.94	1273221.86
1257	4318318	416356.97	1273124.79
1258	4318319	416384.14	1273108.58
1259	4318320	416451.64	1273109.29
1260	4318321	416490.93	1273082.20
1261	4318322	416506.81	1273093.38
1262	4318323	416545.14	1273156.79
1263	4318324	416570.64	1273157.06
1264	4318325	416671.58	1273068.62
1265	4318326	416681.40	1273038.22
1266	4318327	416675.77	1273003.66
1267	4318328	416642.63	1272969.31
1268	4318329	416610.46	1272938.47
1269	4318330	416585.98	1272889.20
1270	4318331	416587.46	1272876.51
1271	4318332	416587.75	1272874.01

1272	4318333	416590.38	1272851.25
1273	4318334	416610.85	1272807.46
1274	4318335	416700.70	1272680.41
1275	4318336	416722.69	1272637.97
1276	4318337	416721.84	1272611.68
1277	43188	416720.08	1272603.42
1278	4318801	416710.45	1272444.03
1279	43189	416690.93	1272121.31
1280	4318901	416644.47	1271663.50
1281	43190	416613.50	1271358.33
1282	4319001	416547.11	1271255.64
1283	4319002	416518.11	1271210.78
1284	43191	416422.94	1271063.55
1285	4319101	416397.61	1271015.20
1286	43192	416359.39	1270955.82
1287	43193	416260.23	1270827.80
1288	43194	416177.52	1270719.26
1289	4319401	416149.26	1270686.67
1290	4319402	416017.13	1270534.35
1291	4319403	416014.51	1270531.33
1292	43195	415893.43	1270391.74
1293	4319501	415719.64	1270285.01
1294	4319502	415716.21	1270282.91
1295	43196	415674.28	1270257.16
1296	4319601	415577.69	1270124.47
1297	4319602	415536.22	1270068.88
1298	4319603	415506.28	1270003.18
1299	4319604	415495.46	1269976.56
1300	43197	415482.99	1269948.70
1301	4319701	415464.28	1269909.62
1302	43198	415302.35	1268980.04
1303	4319801	415356.06	1268806.22
1304	4319802	415557.73	1268154.24
1305	4319803	415561.11	1268136.57
1306	4319804	415576.21	1268100.57
1307	4319805	415602.12	1268072.87
1308	4319806	415665.81	1267843.38
1309	4319807	415696.21	1267721.48
1310	4319808	415701.51	1267701.39
1311	43199	415718.55	1267672.26
1312	4319901	415775.73	1267659.63
1313	43200	415956.25	1267619.75
1314	4320001	415987.38	1267612.66

1315	4320002	416019.41	1267545.36
1316	4320003	416018.82	1267500.02
1317	4320004	416026.99	1267483.49
1318	4320005	416044.72	1267460.03
1319	4320006	416049.66	1267439.98
1320	4320007	416059.17	1267424.78
1321	4320008	416073.91	1267410.22
1322	4320009	416079.12	1267399.90
1323	4320010	416082.62	1267384.80
1324	4320011	416080.10	1267325.64
1325	4320012	416098.09	1267284.06
1326	4320013	416118.96	1267273.90
1327	4320014	416136.98	1267269.97
1328	4320015	416153.41	1267261.38
1329	4320016	416217.05	1267228.17
1330	4320017	416260.99	1267196.44
1331	4320018	416326.36	1267110.98
1332	4320019	416383.76	1267007.63
1333	4320020	416454.48	1266932.60
1334	4320021	416475.19	1266902.42
1335	4320022	416470.07	1266866.56
1336	4320023	416463.85	1266832.79
1337	4320024	416471.38	1266790.04
1338	4320025	416481.52	1266762.09
1339	4320026	416483.52	1266691.23
1340	4320027	416517.95	1266635.41
1341	4320028	416555.32	1266598.00
1342	4320029	416617.57	1266549.16
1343	4320030	416637.64	1266528.29
1344	4320031	416657.24	1266499.18
1345	4320032	416716.71	1266451.62
1346	4320033	416731.56	1266428.95
1347	4320034	416734.85	1266414.69
1348	4320035	416731.46	1266410.43
1349	4320036	416740.35	1266382.52
1350	4320037	416784.45	1266326.39
1351	4320038	416832.73	1266277.16
1352	4320039	416846.53	1266229.30
1353	4320040	416903.99	1266187.34
1354	4320041	416917.29	1266168.75
1355	4320042	416927.67	1266154.24
1356	4320043	416939.32	1266120.43
1357	4320044	416938.42	1266084.44

1358	43206	416929.80	1266062.49
1359	43207	417084.19	1265873.71
1360	4320701	417330.04	1265908.43
1361	4320702	417535.74	1265937.47
1362	43208	417709.02	1265961.95
1363	4320801	417903.86	1265990.49
1364	4320802	417929.06	1265994.18
1365	43209	418324.72	1266052.16
1366	43210	418425.57	1266066.94
1367	43211	418704.06	1266107.89
1368	43212	418986.77	1266151.61
1369	4321201	419220.71	1266181.52
1370	43213	419234.50	1266183.29
1371	4321301	419246.80	1266181.18
1372	43214	419467.28	1266143.38
1373	43215	420303.19	1265996.13
1374	4321501	420494.11	1266254.95
1375	4321502	420503.13	1266275.27
1376	43216	421043.90	1266992.95
1377	43217	421145.64	1267127.34
1378	43218	421296.56	1267194.83
1379	43219	421199.75	1267347.65
1380	43220	421330.47	1267435.21
1381	43221	421302.74	1267487.98
1382	43222	421300.00	1267513.36
1383	43223	421288.56	1267619.23
1384	4322301	421305.96	1267620.74
1385	43224	421614.82	1267647.65
1386	43225	421788.52	1267665.68
1387	4322501	421779.72	1267746.42
1388	43226	421754.35	1267839.24
1389	4322601	421725.99	1267947.29
1390	43227	421723.42	1267957.07
1391	43228	421829.76	1267982.35
1392	43229	421885.54	1267997.19
1393	43230	421963.53	1268023.15
1394	43231	422826.12	1268310.57
1395	43232	422891.06	1268144.60
1396	43233	422984.10	1268215.27
1397	43234	423027.28	1268061.23
1398	43235	423074.11	1267948.40
1399	43236	423035.18	1267934.97
1400	43237	423058.03	1267877.30

1401	43238	423216.99	1267939.34
1402	43239	423316.04	1267962.59
1403	43240	423342.76	1267813.48
1404	43241	423404.41	1267500.34
1405	4324101	423469.70	1267162.64
1406	43242	423496.90	1267147.64
1407	43243	423778.85	1267104.36
1408	43244	423989.10	1267083.40
1409	43245	424021.74	1267083.58
1410	43246	424360.55	1267042.44
1411	43247	424532.99	1267021.45
1412	43248	424725.21	1266997.05
1413	43249	424854.68	1266984.31
1414	43250	424939.89	1266973.52
1415	43251	425124.20	1266955.49
1416	4325101	425228.76	1266945.74
1417	43252	425383.93	1266931.24
1418	43253	425585.53	1266919.41
1419	43254	425459.52	1267134.90
1420	4325401	425393.83	1267236.78
1421	43255	425344.97	1267312.44
1422	43256	425222.27	1267502.41
1423	43257	424932.07	1267956.53
1424	43258	424833.60	1268110.04
1425	43259	424828.75	1268117.62
1426	4325901	424637.42	1268416.83
1427	43260	424623.85	1268437.75
1428	4326001	424580.11	1268505.09
1429	43261	424564.75	1268528.74
1430	4326101	424427.27	1268736.98
1431	43262	424413.65	1268773.39
1432	4326201	424569.07	1268794.57
1433	4326202	424662.90	1268807.36
1434	43263	424855.15	1268833.56
1435	4326301	425054.46	1268857.45
1436	4326302	425125.45	1268861.78
1437	43264	425424.14	1268880.01
1438	4326401	425438.52	1268880.88
1439	4326402	425647.94	1268626.05
1440	43265	425668.36	1268601.22
1441	4326501	425842.87	1268383.18
1442	4326502	425928.67	1268275.98
1443	43266	425942.51	1268258.68

1444	43267	426350.40	1268425.84
1445	43268	426444.01	1268532.31
1446	4326801	426607.00	1268570.62
1447	43269	427189.85	1268707.68
1448	43270	427274.73	1268677.85
1449	43271	427335.94	1268591.96
1450	43272	427702.68	1268439.73
1451	4327201	427904.07	1268582.13
1452	43273	427973.23	1268631.05
1453	43274	428032.39	1268618.20
1454	43275	428011.52	1268058.36
1455	43276	427987.13	1267644.08
1456	43277	428118.36	1267352.25
1457	43278	428195.97	1267179.66
1458	43279	428402.27	1267585.51
1459	43280	428691.30	1268063.76
1460	43281	428760.74	1268191.03
1461	43282	428808.58	1268582.35
1462	19323985	428824.27	1268757.61
1463	43283	428856.53	1269118.87
1464	4328301	428862.50	1269192.10
1465	43284	428878.04	1269382.70
1466	43285	428927.81	1270078.50
1467	43286	429072.37	1270160.46
1468	43287	429277.99	1270256.44
1469	43288	429552.89	1270319.18
1470	4328801	429738.38	1270411.64
1471	43289	429768.50	1270425.54
1472	4328901	429796.04	1270435.75
1473	4328902	430043.91	1270528.76
1474	43290	430195.88	1270584.38
1475	4329001	430152.25	1270833.75
1476	4329002	430087.84	1271197.66
1477	43291	430068.88	1271299.86
1478	4329101	430055.09	1271391.75
1479	4329102	429993.74	1271762.90
1480	4329103	429987.63	1271774.77
1481	4329104	429981.60	1271808.76
1482	43292	429964.41	1271852.96
1483	4329201	429796.02	1272126.14
1484	4329202	429703.53	1272276.18
1485	43293	429526.84	1272562.82
1486	4329301	429387.62	1272646.56

1487	43294	429307.74	1272692.47
1488	43295	429170.67	1272911.03
1489	4329501	428948.20	1273153.45
1490	43296	428433.77	1273713.99
1491	43297	428137.00	1273617.94
1492	43298	427716.74	1273813.82
1493	4329801	427683.87	1274006.12
1494	43299	427660.58	1274136.28
1495	43300	427633.52	1274291.08
1496	43301	427581.78	1274638.27
1497	4330101	427556.88	1274802.84
1498	4330102	427551.42	1274858.85
1499	4330103	427534.23	1274988.61
1500	4330104	427508.80	1275026.59
1501	43302	427503.40	1275061.76
1502	4330201	427660.29	1275129.96
1503	43303	427850.29	1275212.56
1504	4330301	428011.56	1275281.88
1505	43304	428252.70	1275385.55
1506	43305	428348.25	1275426.62
1507	43306	428541.14	1275493.17
1508	43307	428567.58	1275506.70
1509	43308	428617.24	1275624.98
1510	43309	428625.06	1275755.81
1511	43310	428164.01	1275981.23
1512	43311	428053.68	1276052.16
1513	43312	428114.69	1276114.54
1514	43313	428170.94	1276192.65
1515	43314	428240.13	1276220.75
1516	43315	428308.68	1276301.28
1517	43316	428386.13	1276336.90
1518	43317	428443.69	1276410.25
1519	43318	428423.13	1276488.38
1520	43319	428392.19	1276569.32
1521	43320	428379.65	1276627.06
1522	43321	428371.62	1276688.09
1523	4332101	428381.99	1276716.69
1524	43322	428478.43	1276828.21
1525	43323	428606.11	1277204.44
1526	43324	428589.24	1277313.65
1527	43325	428675.97	1277351.39
1528	43326	428774.74	1277355.41
1529	43327	428799.88	1277219.33

1530	43329	428963.89	1277186.31
1531	43330	428973.75	1277252.25
1532	43331	429002.30	1277336.34
1533	4333101	429037.42	1277549.30
1534	43332	429050.83	1277630.57
1535	43333	429033.92	1277672.58
1536	43334	428625.98	1277813.73
1537	43335	428341.59	1277955.77
1538	43336	428172.35	1277966.12
1539	43337	427932.07	1277956.40
1540	43338	427775.99	1277977.88
1541	43339	427538.83	1278109.46
1542	43340	427460.95	1278145.19
1543	43341	427405.37	1278238.55
1544	43342	427267.13	1278458.07
1545	43343	427154.08	1278526.16
1546	4334301	427155.47	1278527.81
1547	4334302	427198.34	1278579.07
1548	4334303	427296.59	1278696.53
1549	43344	427313.59	1278716.86
1550	43345	427372.48	1278466.25
1551	43346	427470.63	1278356.11
1552	43347	427566.74	1278299.94
1553	43348	427742.36	1278153.35
1554	43349	427938.75	1278061.31
1555	43350	428030.04	1278038.38
1556	43351	428142.45	1278052.53
1557	43352	428205.42	1278064.53
1558	43353	428335.62	1278080.62
1559	43355	428697.93	1277955.36
1560	43356	428724.71	1277993.60
1561	43357	428817.35	1277982.49
1562	43358	428896.76	1277926.57
1563	43359	428979.84	1277915.53
1564	43360	429093.67	1277968.81
1565	43361	429241.00	1277945.23
1566	43362	429324.00	1277915.98
1567	43363	429430.99	1277781.30
1568	4336301	429457.77	1277764.89
1569	4336302	429478.81	1277752.00
1570	43364	429524.38	1277724.08
1571	43365	429543.53	1277722.66
1572	43366	429608.32	1277749.54

1573	43367	429663.25	1277668.70
1574	43368	429679.70	1277661.38
1575	43369	429778.03	1277583.52
1576	4336901	429795.34	1277545.28
1577	43370	429814.70	1277502.48
1578	43371	429866.96	1277357.72
1579	43372	429974.33	1277221.94
1580	19323732	430085.16	1277214.50
1581	43373	430132.65	1277211.32
1582	43374	430371.68	1277190.24
1583	43375	430505.78	1277185.23
1584	43376	430533.64	1277304.81
1585	43377	430579.32	1277497.20
1586	4337701	430594.79	1277555.55
1587	43378	430621.50	1277656.79
1588	43379	430648.22	1277732.72
1589	43380	430651.08	1277739.96
1590	43382	430716.97	1277727.35

»;

- после строки 1590 дополнить строками 1591 – 1833 следующего содержания:

«

1591	4338201	430893.19	1277691.91
1592	43383	431074.33	1277655.50
1593	43384	431265.28	1277616.11
1594	43385	431540.67	1277722.01
1595	43386	431650.85	1277767.62
1596	43387	431624.15	1277900.21
1597	43388	431716.08	1277995.97
1598	43389	431718.43	1278073.78
1599	43390	431806.47	1278204.80
1600	43391	431861.21	1278300.86
1601	43392	431933.17	1278433.68
1602	43393	431863.22	1278447.05
1603	43394	431883.24	1278844.33
1604	4339401	431928.16	1278840.52
1605	4339402	432071.35	1278828.84
1606	4339403	432234.97	1278815.24
1607	43395	432370.12	1278803.21
1608	4339501	432370.06	1278798.03
1609	43396	432327.62	1278056.47
1610	4339601	432317.04	1277780.01

1611	43397	432283.08	1277045.42
1612	43398	432301.18	1276901.75
1613	43399	432319.87	1276756.94
1614	43400	432325.70	1276676.48
1615	43401	432361.16	1276436.90
1616	43402	432441.39	1275832.24
1617	4340201	432482.65	1275828.29
1618	43403	432657.25	1275811.57
1619	43404	433720.29	1275709.78
1620	43405	433903.36	1275695.33
1621	43406	434044.67	1275685.13
1622	43407	434142.20	1275675.08
1623	43408	434265.03	1275664.85
1624	43409	434668.61	1275610.92
1625	4340901	434712.64	1275566.96
1626	43410	434834.30	1275445.49
1627	4341001	434891.36	1275390.02
1628	4341002	434993.75	1275283.78
1629	43411	435348.71	1274929.13
1630	43412	435450.27	1274824.89
1631	43413	435606.86	1274670.65
1632	43414	435788.19	1274483.46
1633	43415	435881.45	1274389.12
1634	43416	436580.47	1273679.31
1635	4341601	437131.27	1273116.89
1636	4341602	437421.28	1272820.77
1637	43417	437552.60	1272686.68
1638	4341701	437782.65	1273113.98
1639	43418	437832.13	1273205.93
1640	43419	437982.15	1273459.58
1641	43420	438315.64	1274036.42
1642	43421	439007.40	1275199.73
1643	19322847	439349.18	1275778.17
1644	43422	439593.56	1276191.80
1645	43423	439758.97	1276449.15
1646	42000	440049.57	1276897.52
1647	42201	440104.23	1277007.77
1648	42402	440168.04	1277280.54
1649	19322846	440219.27	1277489.93
1650	42203	440248.31	1277608.63
1651	42204	440338.53	1277978.98
1652	42205	440433.88	1278449.52
1653	42206	440613.22	1279258.66

1654	42207	440829.84	1279601.11
1655	4220701	440750.97	1279656.92
1656	4220702	440459.54	1279862.55
1657	42209	439633.67	1280439.52
1658	42210	439677.90	1280900.23
1659	42211	439776.07	1281208.55
1660	4221101	439875.64	1281535.70
1661	42212	439878.43	1281544.85
1662	19322439	439978.83	1281878.23
1663	42213	440175.35	1282530.80
1664	42214	440883.95	1282470.83
1665	42215	441057.88	1282459.62
1666	42216	441957.36	1282380.31
1667	42217	442182.24	1282361.73
1668	42218	442488.06	1282334.58
1669	42219	442753.07	1282192.72
1670	42220	442880.59	1282122.83
1671	4222001	443360.47	1281857.39
1672	42221	443378.68	1281847.32
1673	4222101	443394.83	1281945.74
1674	42222	444192.84	1282223.98
1675	19322201	444261.85	1282251.58
1676	42223	444348.43	1282290.48
1677	19321903	444471.47	1282312.55
1678	2604661	444487.05	1282353.11
1679	1901934	444529.87	1282370.22
1680	42224	444730.03	1282460.87
1681	42225	444985.49	1282510.11
1682	4222501	444992.68	1282511.49
1683	4222502	445350.68	1282560.25
1684	2604550	445373.30	1282563.18
1685	42226	445586.97	1282590.86
1686	42227	446041.38	1282646.67
1687	4222701	446803.55	1282742.24
1688	42228	447091.34	1282778.33
1689	4222801	447686.66	1282853.22
1690	4222802	448085.15	1282902.89
1691	4222803	448089.12	1282903.38
1692	42230	448243.40	1282922.24
1693	26052287	448661.11	1282975.80
1694	42231	448738.86	1282985.77
1695	42232	449518.57	1283083.30
1696	1901597	449888.53	1282978.63

1697	42233	450000.64	1282946.92
1698	42234	450483.70	1282811.52
1699	42235	450964.79	1282678.14
1700	42236	451132.46	1282630.96
1701	42237	452025.72	1282378.68
1702	42238	452520.73	1282235.20
1703	42239	452742.31	1282173.64
1704	42240	452987.84	1282105.92
1705	26052288	453290.49	1282021.55
1706	42241	453469.92	1281971.53
1707	4224101	453821.63	1281872.95
1708	42242	454002.81	1281822.17
1709	4224201	454062.77	1281805.36
1710	4224202	454114.63	1281791.07
1711	42243	454435.07	1281702.74
1712	42244	454933.10	1281562.24
1713	42245	455474.03	1281264.43
1714	42245001	455548.80	1281155.72
1715	42246	455926.98	1281361.92
1716	42247	455962.76	1281656.27
1717	19321822	455977.67	1281779.57
1718	42248	455987.68	1281862.34
1719	42249	456131.57	1282360.07
1720	42250	456252.38	1282843.28
1721	42251	456355.77	1283121.33
1722	42252	456237.88	1283609.41
1723	42253	456136.85	1284035.79
1724	42254	456301.06	1284117.74
1725	42255	456478.56	1284231.68
1726	4225501	456548.88	1284239.88
1727	42256	456905.25	1284281.46
1728	42257	457292.91	1284347.14
1729	42258	457596.02	1284394.48
1730	4225801	457942.22	1284451.23
1731	4225802	457990.05	1284459.07
1732	4225803	458004.28	1284461.41
1733	1900812	458258.06	1284503.01
1734	42259	458382.71	1284523.46
1735	42260	458513.69	1284457.89
1736	4226001	458516.49	1284450.55
1737	42261	458577.15	1284291.65
1738	42262	458775.99	1284256.46
1739	42263	458874.19	1284091.62

1740	42264	458737.01	1284049.71
1741	42265	458832.21	1283937.27
1742	42266	458942.72	1283784.45
1743	42267	458962.00	1283709.96
1744	42268	458960.22	1283598.17
1745	42269	458980.43	1283519.09
1746	42270	459091.25	1283483.02
1747	42271	459361.53	1283634.57
1748	42272	459385.52	1283824.13
1749	42273	459322.38	1283981.33
1750	42274	459320.25	1284088.59
1751	42275	459441.95	1284151.01
1752	42276	459448.88	1284047.54
1753	42277	459671.76	1284017.33
1754	42278	459827.89	1284171.84
1755	42279	459758.07	1284238.22
1756	42280	459560.32	1284154.08
1757	42281	459556.37	1284285.65
1758	42282	459795.72	1284283.49
1759	42283	459938.46	1284134.67
1760	42284	459923.95	1283993.84
1761	42285	460048.18	1283994.68
1762	42286	460154.11	1284011.36
1763	4228601	460159.93	1283994.39
1764	4228602	460215.90	1283831.27
1765	4228603	460298.27	1283591.19
1766	42287	460315.17	1283541.95
1767	42288	460444.61	1283536.46
1768	42289	460580.87	1283441.36
1769	42290	460597.74	1283292.95
1770	42291	460467.95	1283154.23
1771	42292	460726.18	1283172.44
1772	4229201	460764.56	1283160.91
1773	42293	460923.67	1283113.16
1774	42294	460981.85	1283227.97
1775	42295	460889.37	1283312.63
1776	42296	460798.20	1283377.86
1777	42297	460770.03	1283471.58
1778	42298	460819.74	1283529.30
1779	42299	460796.27	1283587.88
1780	4229901	460764.56	1283578.98
1781	42300	460712.75	1283564.45
1782	42301	460712.62	1283618.72

1783	4230101	460764.56	1283659.62
1784	42302	460886.95	1283756.01
1785	4230201	460916.00	1283725.90
1786	42303	460925.00	1283718.30
1787	42305001	460992.60	1283669.30
1788	42305002	460985.40	1283639.00
1789	4230500201	460989.40	1283588.00
1790	4230500202	460973.30	1283539.40
1791	42305003	460972.40	1283536.60
1792	42305004	460961.40	1283504.40
1793	42305005	461023.60	1283470.40
1794	42305006	461210.50	1283446.00
1795	42305007	461358.40	1283489.40
1796	42305008	461428.50	1283509.30
1797	42305009	461497.60	1283530.70
1798	42305010	461536.10	1283410.90
1799	42305011	461561.90	1283330.00
1800	42305012	461575.30	1283298.60
1801	42305013	461611.30	1283217.90
1802	42305014	461619.50	1283091.50
1803	42305015	461630.50	1282941.50
1804	42305016	461629.40	1282940.60
1805	42305017	461627.70	1282925.20
1806	42305018	461628.60	1282912.70
1807	42305019	461630.00	1282906.50
1808	42305020	461639.30	1282901.30
1809	42305021	461650.10	1282896.60
1810	42305022	461659.40	1282888.20
1811	42305023	461674.80	1282871.30
1812	42308	461663.90	1282843.11
1813	42309	461579.35	1282805.04
1814	42310	461684.80	1282779.95
1815	42311	461838.93	1282670.21
1816	42312	461632.51	1282519.61
1817	42313	461550.86	1282169.72
1818	42314	462020.23	1281784.82
1819	4231401	462074.05	1281741.92
1820	42315	462293.59	1281566.90
1821	42316	462461.27	1281434.10
1822	19321513	462557.69	1281328.40
1823	42317	462578.21	1281305.90
1824	42318	462691.66	1281172.22
1825	42319	462744.37	1281128.18

1826	42320	462849.70	1281018.44
1827	42321	463121.10	1280707.17
1828	42322	463175.90	1280664.95
1829	42323	463503.27	1280425.29
1830	42324	463636.91	1280538.14
1831	4232401	463870.20	1280735.80
1832	4232402	463842.80	1280898.50
1833	2601147	464105.21	1281280.79

»;

3) в приложении 3.3:

а) в разделе «Текстовое описание границ городского поселения – город Острогожск Острогожского муниципального района Воронежской области»:

- в абзаце первом подраздела I цифры «1904043» заменить цифрами «4336301»;

- подраздел IX изложить в следующей редакции:

«IX. Линия прохождения границы городского поселения – город Острогожск по смежеству с Белгородской областью

От точки стыка 43343 границ Шубинского сельского поселения, городского поселения – город Острогожск Острогожского муниципального района и Белгородской области линия границы в северо-восточном направлении пересекает балку до точки 43344.

От точки 43344 линия границы идет в общем северо-западном направлении по западной границе земель лесного фонда (урочище Пригородная Дача) до точки стыка 4336301 границ городского поселения – город Острогожск, Берёзовского сельского поселения Острогожского муниципального района и Белгородской области.

Протяженность границы городского поселения – город Острогожск по смежеству с Белгородской областью составляет 2883.8 м.

Общая протяженность границ городского поселения – город Острогожск составляет 96021,7 м.»;

б) в разделе «Текстовое описание границ Берёзовского сельского поселения Острогожского муниципального района Воронежской области»:

- в абзаце двенадцатом подраздела III цифры «1904043» заменить цифрами «4336301»;

- подраздел IV изложить в следующей редакции:

«IV. Линия прохождения границы Берёзовского сельского поселения по смежеству с Белгородской областью

От точки стыка 4336301 границ Берёзовского сельского поселения, городского поселения – город Острогожск и Белгородской области линия границы идет в общем северо-западном направлении по древесно-кустарниковой растительности, по древесно-кустарниковой растительности вдоль балки, пересекает балку, далее по балке до точки 43375.

От точки 43375 линия границы идет в северо-восточном направлении по балке, затем по северной стороне лесного массива до точки 43380.

От точки 43380 линия границы идет в северо-западном направлении по лесному массиву, затем пересекает балку, далее по лесному массиву, по западной стороне лесного массива до точки 43384.

От точки 43384 линия границы идет в общем северо-восточном направлении по западной стороне лесного массива, по северной стороне лесного массива до точки 43392.

От точки 43392 линия границы идет в юго-восточном направлении по северной стороне лесного массива до точки 43393.

От точки 43393 линия границы идет в северо-восточном направлении по северной стороне лесного массива до точки 43394.

От точки 43394 линия границы идет в северо-западном направлении по сельскохозяйственным угодьям до точки 43395.

От точки 43395 линия границы в общем западном направлении пересекает грунтовую дорогу, по южной стороне лесной полосы, далее по балке до точки 43402.

От точки 43402 линия границы идет в северо-западном направлении по балке, по лесной полосе, по балке, по сельскохозяйственным угодьям вдоль восточной стороны лесной полосы, пересекает овраг, далее по балке до точки 43417.

От точки 43417 линия границы идет в северо-восточном направлении по южной стороне лесной полосы, затем по древесно-кустарниковой растительности, далее по северной стороне лесной полосы, по сельскохозяйственным угодьям, по южной стороне лесной полосы и по балке до точки стыка 42000 границ Острогожского, Репьёвского муниципальных районов и Белгородской области.

Протяженность границы Берёзовского сельского поселения по смежеству с Белгородской областью составляет 18921,2 м.

Общая протяженность границ Берёзовского сельского поселения составляет 45241,3 м.»;

в) в разделе «Текстовое описание границ Веретьевского сельского поселения Острогожского муниципального района Воронежской области»:

- в подразделе III:

в абзаце восьмом цифры «1933308» заменить цифрами «4317502»;

в абзаце девятом цифры «13828,9» заменить цифрами «13814,7»;

- подраздел IV изложить в следующей редакции:

«IV. Линия прохождения границы Веретьевского сельского поселения по смежеству с Белгородской областью

От точки стыка 4317502 границ Веретьевского, Ольшанского сельских поселений и Белгородской области линия границы идет в северо-западном направлении по пойме реки Ольшанка до точки 4317801.

От точки 4317801 линия границы идет в общем северо-восточном направлении по пойме реки Ольшанка, по пойме реки Ольшанка вдоль се-

верной стороны лесного массива, затем пересекает реку Ольшанка до точки 4317811.

От точки 4317811 линия границы идет в северо-западном направлении по пойме реки Ольшанка, далее по древесно-кустарниковой растительности до точки 43180.

От точки 43180 линия границы идет в северо-восточном направлении по сельскохозяйственным угодьям до точки стыка 43181 границ Веретьевского, Хохол-Тростянского сельских поселений Острогожского муниципального района и Белгородской области.

Протяженность границы Веретьевского сельского поселения по смежеству с Белгородской областью составляет 1665,7 м.»;

- в абзаце четвертом подраздела V цифры «41160,8» заменить цифрами «41159,8»;

г) в разделе «Текстовое описание границ Дальнеполубянского сельского поселения Острогожского муниципального района Воронежской области»:

- подраздел V изложить в следующей редакции:

«V. Линия прохождения границы Дальнеполубянского сельского поселения по смежеству с Белгородской областью

От точки стыка 43017 границ Дальнеполубянского, Кривополянского сельских поселений и Белгородской области линия границы идет в юго-западном направлении по балке Большой Яр до точки 43022.

От точки 43022 линия границы идет в северо-западном направлении по балке Большой Яр, по сельскохозяйственным угодьям до точки 43025.

От точки 43025 линия границы идет в юго-западном направлении по южной стороне лесной полосы, по балке, по сельскохозяйственным угодьям до точки 4302801.

От точки 4302801 линия границы идет в северо-западном направлении по сельскохозяйственным угодьям до точки 43031.

От точки 43031 линия границы идет в западном направлении по сельскохозяйственным угодьям, потом по северной стороне лесной полосы, по сельскохозяйственным угодьям до точки 43036.

От точки 43036 линия границы идет в общем северном направлении по сельскохозяйственным угодьям до точки 43043.

От точки 43043 линия границы идет в общем северо-восточном направлении по сельскохозяйственным угодьям, затем по балке, по сельскохозяйственным угодьям, по западной стороне лесной полосы до точки 4305202.

От точки 4305202 линия границы идет в западном направлении по сельскохозяйственным угодьям до точки стыка 43053 границ Дальнеполубянского, Ольшанского сельских поселений и Белгородской области.

Протяженность границы Дальнеполубянского сельского поселения по смежеству с Белгородской областью составляет 13907 м.»;

- в абзаце шестом подраздела VI цифры «64456,4» заменить цифрами «64533,5»;

д) в разделе «Текстовое описание границ Кривополянского сельского поселения Острогожского муниципального района Воронежской области»:

- в абзаце пятом подраздела II цифры «12725,8» заменить цифрами «12711,4»;

- подраздел III изложить в следующей редакции:

«III. Линия прохождения границы Кривополянского сельского поселения по смежеству с Белгородской областью

От точки стыка 43000 границ Острогожского, Каменского муниципальных районов Воронежской области и Белгородской области линия границы идет в северо-западном направлении по южной стороне лесной полосы, по балке, далее по южной стороне лесной полосы, по балке Большой Яр до точки стыка 43017 границ Кривополянского, Дальнеполубянского сельских поселений и Белгородской области.

Протяженность границы Кривополянского сельского поселения по смежеству с Белгородской областью составляет 5993,4 м.

Общая протяженность границ Кривополянского сельского поселения составляет 38930,5 м.»;

е) в разделе «Текстовое описание границ Ольшанского сельского поселения Острогожского муниципального района Воронежской области»:

- в подразделе I:

в абзаце первом цифры «1933308» заменить цифрами «4317502»;

в абзаце девятом цифры «13828,9» заменить цифрами «13814,7»;

- подраздел V изложить в следующей редакции:

«V. Линия прохождения границы Ольшанского сельского поселения по смежеству с Белгородской областью

От точки стыка 43053 границ Ольшанского, Дальнеполубянского сельских поселений и Белгородской области линия границы идет в общем западном направлении по сельскохозяйственным угодьям, затем по южной стороне лесной полосы, пересекает балку, по южной стороне лесной полосы, пересекает балку, далее по сельскохозяйственным угодьям, по южной стороне лесной полосы, по сельскохозяйственным угодьям, по южной стороне лесной полосы, далее по сельскохозяйственным угодьям, по восточной стороне лесной полосы, пересекает лесную полосу и железную дорогу до точки 43071.

От точки 43071 линия границы идет в юго-западном направлении по восточной стороне лесной полосы вдоль железной дороги до точки 19321001.

От точки 19321001 линия границы идет в северо-западном направлении по краю лесной полосы, по грунтовой дороге, по северной стороне земель лесного фонда (урочище Береза), по грунтовой дороге севернее земель лесного фонда (урочище Береза), далее по грунтовой дороге, затем по восточной стороне автомобильной дороги от села Ближнее Чесночное Белгородской области до села Мухоудеровка Белгородской области до точки 43081.

От точки 43081 линия границы идет в северо-восточном направлении по пойме реки Тихая Сосна до точки 43082.

От точки 43082 линия границы идет в юго-восточном направлении по южной стороне лесного массива до точки 43087.

От точки 43087 линия границы идет в северо-восточном направлении по южной стороне лесного массива, далее по восточной стороне лесного массива до точки 43092.

От точки 43092 линия границы идет в общем северо-западном направлении по восточной стороне лесного массива, по пойме реки Тихая Сосна, затем пересекает реку Тихая Сосна, по реке Тихая Сосна, по склону левого берега реки Тихая Сосна, по сельскохозяйственным угодьям до точки 4310402.

От точки 4310402 линия границы идет в юго-западном направлении по балке, затем по южной стороне лесной полосы до точки 43110.

От точки 43110 линия границы идет в общем северо-западном направлении по лесной полосе, по восточной стороне земель лесного фонда, по землям лесного фонда до точки 43120.

От точки 43120 линия границы идет в юго-западном направлении по землям лесного фонда до точки 43124.

От точки 43124 линия границы идет в северо-западном направлении по землям лесного фонда до точки 43129.

От точки 43129 линия границы идет в северо-восточном направлении по землям лесного фонда до точки 43153.

От точки 43153 линия границы идет в юго-западном направлении по северной стороне земель лесного фонда до точки 43154.

От точки 43154 линия границы идет в северо-западном направлении по северной стороне земель лесного фонда до точки 43155.

От точки 43155 линия границы идет в северо-восточном направлении по сельскохозяйственным угодьям, по древесно-кустарниковой растительности до точки 43157.

От точки 43157 линия границы идет в общем северо-западном направлении по древесно-кустарниковой растительности, по сельскохозяйственным угодьям до точки 43160.

От точки 43160 линия границы идет в общем северо-восточном направлении по сельскохозяйственным угодьям, по южной стороне автомобильной дороги Острогожск-Алексеевка до точки 4316401.

От точки 4316401 линия границы идет в юго-восточном направлении по южной стороне автомобильной дороги Острогожск-Алексеевка до точки 4317005.

От точки 4317005 линия границы в общем северо-восточном направлении пересекает автомобильную дорогу Острогожск-Алексеевка, по северной стороне полосы отвода автомобильной дороги Острогожск-Алексеевка, по сельскохозяйственным угодьям, далее по грунтовой дороге между приусадебными земельными участками села Верхний Ольшан и села Студеный Колодец Белгородской области, далее по древесно-

кустарниковой растительности до точки стыка 4317502 границ Ольшанского, Веретьевского сельских поселений и Белгородской области.

Протяженность границы Ольшанского сельского поселения по смежеству с Белгородской областью составляет 32887,1 м.

Общая протяженность границ Ольшанского сельского поселения составляет 67798,2 м.»;

ж) в разделе «Текстовое описание границ Хохол-Тростянского сельского поселения Острогожского муниципального района Воронежской области»:

- в абзаце тринадцатом подраздела I цифры «17887,9» заменить цифрами «17887,4»;

- подраздел III изложить в следующей редакции:

«III. Линия прохождения границы Хохол-Тростянского сельского поселения по смежеству с Белгородской областью

От точки стыка 43181 границ Хохол-Тростянского, Веретьевского сельских поселений и Белгородской области линия границы идет в северо-западном направлении по сельскохозяйственным угодьям вдоль северной стороны лесной полосы, затем по лесному массиву до точки 43182.

От точки 43182 линия границы идет в юго-западном направлении по лесному массиву, по древесно-кустарниковой растительности до точки 4318301.

От точки 4318301 линия границы идет в общем северо-западном направлении по древесно-кустарниковой растительности вдоль реки Ольшанка до точки 4318336.

От точки 4318336 линия границы в юго-западном направлении пересекает реку Ольшанка, далее по мелиоративному каналу вдоль южной стороны лесного массива, затем по мелиоративному каналу, по древесно-кустарниковой растительности вдоль реки Камышенка, по древесно-кустарниковой растительности, далее по пойме реки Камышенка до точки 43198.

От точки 43198 линия границы идет в общем северо-западном направлении по заболоченной местности, затем по древесно-кустарниковой растительности, далее по северной стороне земель лесного фонда, по пойме реки Камышенка, по пойме реки Камышенка вдоль мелиоративного канала до точки 43207.

От точки 43207 линия границы идет в общем северном направлении по пойме реки Камышенка, по склону левого берега реки Камышенка, по западной стороне лесной полосы, по лесной полосе, по краю лесной полосы, затем пересекает балку Крейдяный Яр, по восточной стороне лесной полосы до точки 43215.

От точки 43215 линия границы идет в северо-восточном направлении по балке вдоль южной стороны лесной полосы, затем пересекает балку, по южной стороне лесной полосы, по лесной полосе до точки 43218.

От точки 43218 линия границы идет в юго-восточном направлении по южной стороне земель лесного фонда до точки 43219.

От точки 43219 линия границы идет в северо-восточном направлении по южной стороне земель лесного фонда до точки 43220.

От точки 43220 линия границы идет в юго-восточном направлении по южной стороне земель лесного фонда до точки 43223.

От точки 43223 линия границы идет в северо-восточном направлении по южной стороне земель лесного фонда до точки 43225.

От точки 43225 линия границы идет в юго-восточном направлении по южной стороне земель лесного фонда до точки 43227.

От точки 43227 линия границы идет в северо-восточном направлении по землям лесного фонда до точки стыка 43230 границ Хохол-Тростянского, Шубинского сельских поселений и Белгородской области.

Протяженность границы Хохол-Тростянского сельского поселения по смежеству с Белгородской областью составляет 18295,4 м.

Общая протяженность границ Хохол-Тростянского сельского поселения составляет 40931,7 м.»;

з) в разделе «Текстовое описание границ Шубинского сельского поселения Острогожского муниципального района Воронежской области»:

- подраздел I изложить в следующей редакции:

«I. Линия прохождения границы Шубинского сельского поселения по смежеству с Белгородской областью

От точки стыка 43230 границ Шубинского, Хохол-Тростянского сельских поселений Острогожского муниципального района и Белгородской области линия границы идет в северо-восточном направлении по землям лесного фонда до точки 43231.

От точки 43231 линия границы идет в общем северо-западном направлении по северной стороне земель лесного фонда до точки 43237.

От точки 43237 линия границы идет в северо-восточном направлении по северной стороне земель лесного фонда до точки 43239.

От точки 43239 линия границы идет в северо-западном направлении по северной стороне земель лесного фонда, затем по сельскохозяйственным угодьям, по землям лесного фонда до точки 43253.

От точки 43253 линия границы идет в юго-восточном направлении по землям лесного фонда до точки 43262.

От точки 43262 линия границы идет в северо-восточном направлении по восточной стороне земель лесного фонда до точки 4326401.

От точки 4326401 линия границы идет в северо-западном направлении по восточной стороне земель лесного фонда до точки 43266.

От точки 43266 линия границы идет в северо-восточном направлении по восточной стороне земель лесного фонда до точки 43269.

От точки 43269 линия границы идет в северо-западном направлении по восточной стороне земель лесного фонда до точки 43272.

От точки 43272 линия границы идет в северо-восточном направлении по восточной стороне земель лесного фонда до точки 43273.

От точки 43273 линия границы идет в северо-западном направлении по восточной стороне земель лесного фонда до точки 43274.

От точки 43274 линия границы идет в общем северо-западном направлении по балке вдоль северной стороны земель лесного фонда, по северной стороне земель лесного фонда до точки 43278.

От точки 43278 линия границы идет в северо-восточном направлении по балке вдоль северной стороны лесной полосы, затем пересекает балку, по балке, затем по сельскохозяйственным угодьям, далее по балке Манаев Яр до точки 43290.

От точки 43290 линия границы идет в общем юго-восточном направлении по балке Манаев Яр, затем по северной стороне лесной полосы, пересекает автомобильную дорогу Острогожск – Лесное Уколово, по краю лесной полосы до точки 43302.

От точки 43302 линия границы идет в северо-восточном направлении по лесной полосе, далее по лесной полосе вдоль фруктового сада, по лесной полосе до точки 43309.

От точки 43309 линия границы идет в юго-восточном направлении по лесной полосе, пересекает балку, по лесной полосе до точки 43311.

От точки 43311 линия границы идет в северо-восточном направлении по северной стороне лесной полосы до точки 43317.

От точки 43317 линия границы идет в юго-восточном направлении по северной стороне лесной полосы, затем по северной стороне лесного массива до точки 43321.

От точки 43321 линия границы идет в северо-восточном направлении по северной стороне лесного массива до точки 43323.

От точки 43323 линия границы идет в юго-восточном направлении по северной стороне лесного массива до точки 43324.

От точки 43324 линия границы идет в северо-восточном направлении по северной стороне лесного массива до точки 43326.

От точки 43326 линия границы идет в северо-западном направлении по северной стороне лесного массива до точки 43329.

От точки 43329 линия границы идет в северо-восточном направлении по северной стороне лесного массива, далее по балке до точки 43332.

От точки 43332 линия границы идет в общем юго-восточном направлении по балке, далее по восточной стороне лесного массива до точки стыка 43343 границ Шубинского сельского поселения, городского поселения – город Острогожск Острогожского муниципального района и Белгородской области.

Протяженность границы Шубинского сельского поселения по смежеству с Белгородской областью составляет 29598,5 м.»;

- в подразделе IV:

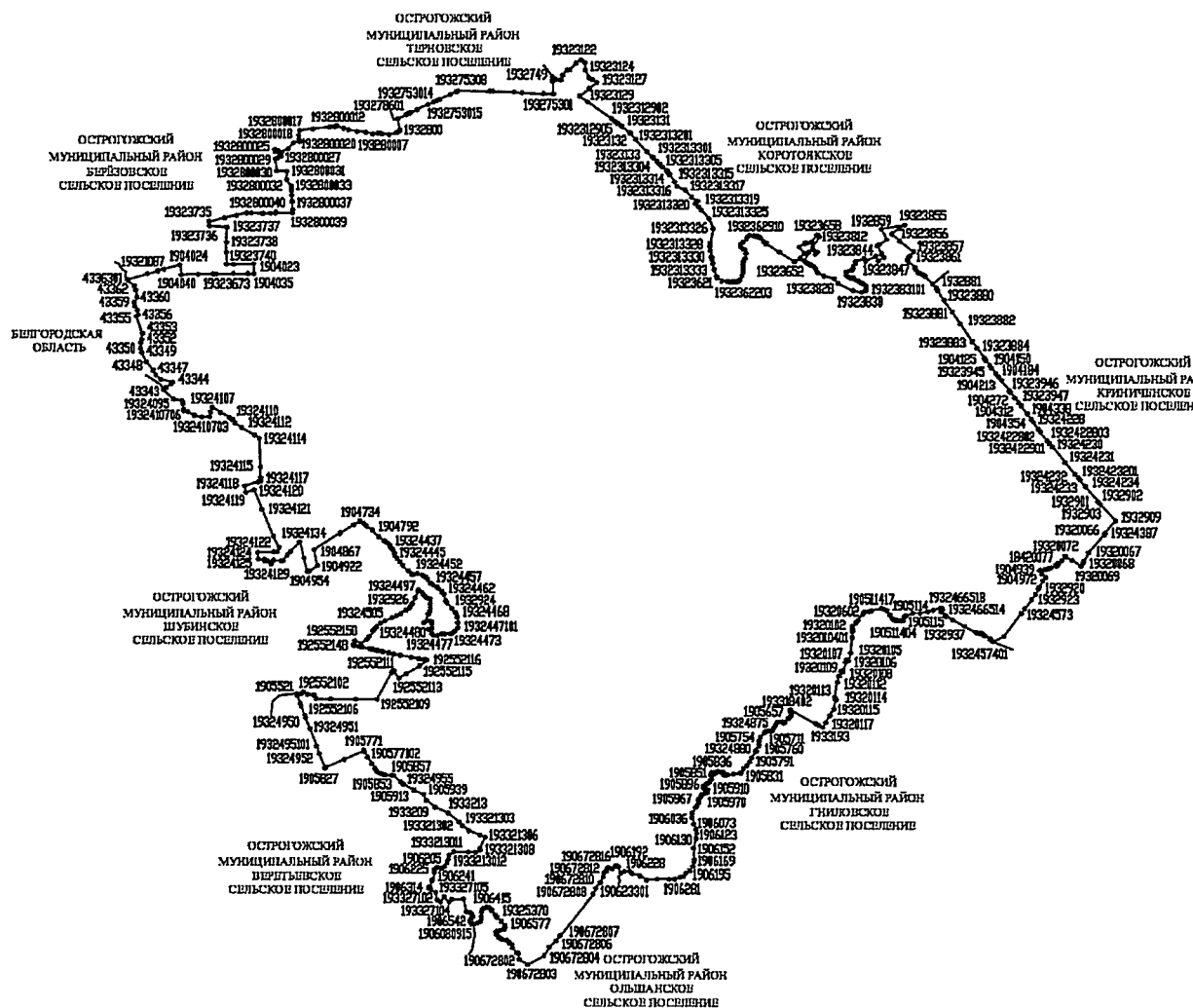
в абзаце тринадцатом цифры «17887,9» заменить цифрами «17887,4»;

в абзаце четырнадцатом цифры «80788,4» заменить цифрами «80624,9»;

4) в приложении 3.4:

а) карту-схему границ городского поселения – город Острогожск Острогожского муниципального района Воронежской области изложить в следующей редакции:

**«Карта-схема границ городского поселения – город Острогожск
Острогожского муниципального района
Воронежской области**



»;

б) в перечне координат характерных точек границ городского поселения – город Острогожск Острогожского муниципального района Воронежской области:

- строку 862 изложить в следующей редакции:

<<

862	43343	427154.08	1278526.16
-----	-------	-----------	------------

»;

- после строки 862 дополнить строками 862.1 – 862.3 следующего содержания:

<<

862.1	4334301	427155.47	1278527.81
862.2	4334302	427198.34	1278579.07
862.3	4334303	427296.59	1278696.53

»;

- строку 863 изложить в следующей редакции:

«

863	43344	427313.59	1278716.86
-----	-------	-----------	------------

»;

- строку 873 исключить;

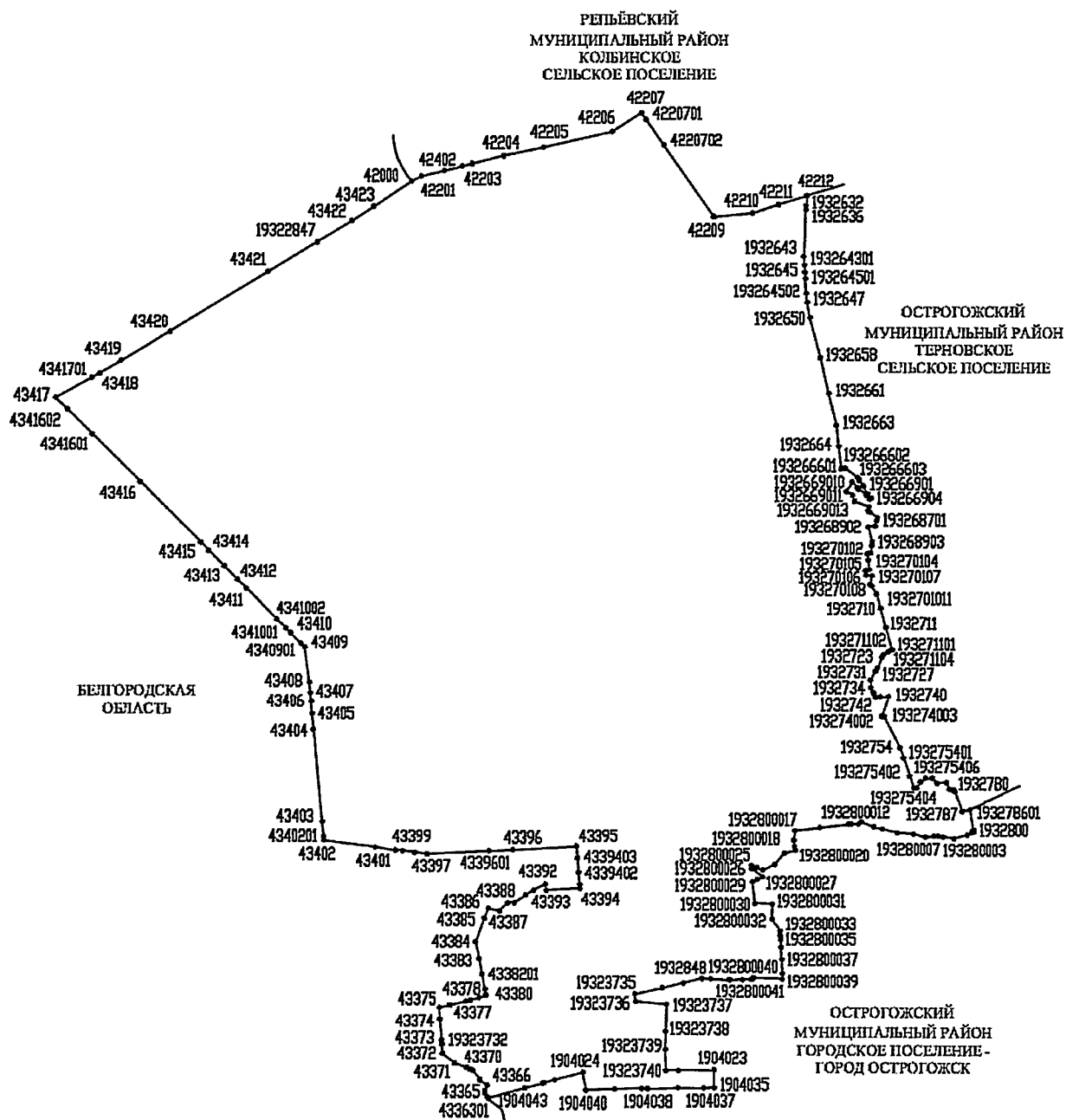
- после строки 882 дополнить строкой 882.1 следующего содержания:

«

882.1	4336301	429457.77	1277764.89
-------	---------	-----------	------------

»;

в) карту-схему границ Берёзовского сельского поселения Острогожского муниципального района Воронежской области изложить в следующей редакции:



г) перечень координат характерных точек границ Берёзовского сельского поселения Острогожского муниципального района Воронежской области изложить в следующей реакции:

**«Перечень
координат характерных точек границ Берёзовского
сельского поселения Острогожского муниципального района
Воронежской области**

№ п/п	Номер характерной точки границ	Координаты	
		X	Y

1	42000	440049.57	1276897.52
2	42201	440104.23	1277007.77
3	42402	440168.04	1277280.54
4	19322846	440219.27	1277489.93
5	42203	440248.31	1277608.63
6	42204	440338.53	1277978.98
7	42205	440433.88	1278449.52
8	42206	440613.22	1279258.66
9	42207	440829.84	1279601.11
10	4220701	440750.97	1279656.92
11	4220702	440459.54	1279862.55
12	42209	439633.67	1280439.52
13	42210	439677.90	1280900.23
14	42211	439776.07	1281208.55
15	4221101	439875.64	1281535.70
16	42212	439878.43	1281544.85
17	1932632	439763.81	1281532.39
18	1932636	439717.30	1281526.98
19	1932643	439177.08	1281498.76
20	193264301	439078.10	1281506.58
21	1932645	438992.57	1281512.27
22	193264501	438922.02	1281516.96
23	193264502	438750.59	1281528.02
24	1932647	438648.33	1281537.47
25	1932650	438469.54	1281568.72
26	1932658	438006.39	1281691.97
27	1932661	437596.51	1281787.48
28	1932663	437227.63	1281873.43
29	1932664	436985.16	1281901.55
30	1932666	436732.02	1281930.91
31	193266601	436729.11	1281931.12
32	193266602	436734.34	1281975.37
33	193266603	436627.73	1282125.37
34	1932668	436614.96	1282134.35
35	1932669	436594.26	1282147.89
36	193266901	436532.30	1282186.52
37	193266902	436521.50	1282193.25
38	193266903	436435.85	1282246.59
39	193266904	436387.03	1282284.35
40	193266905	436378.42	1282270.35
41	193266906	436418.60	1282232.24
42	193266907	436423.05	1282228.02
43	193266908	436497.03	1282135.27

44	193266909	436507.21	1282125.63
45	1932669010	436573.65	1282062.83
46	1932669011	436463.24	1281991.40
47	1932669012	436423.02	1282065.34
48	1932669013	436352.04	1282086.05
49	1932669014	436286.90	1282259.43
50	1932669015	436247.12	1282245.91
51	1932687	436229.04	1282269.02
52	193268701	436160.55	1282356.53
53	1932689	436131.72	1282347.61
54	193268901	436068.99	1282328.21
55	193268902	436055.02	1282248.64
56	193268903	435886.01	1282294.46
57	193268904	435844.51	1282291.54
58	193268905	435758.96	1282274.80
59	1932701	435754.51	1282258.19
60	193270101	435749.45	1282239.27
61	193270102	435742.68	1282238.46
62	193270103	435675.03	1282248.14
63	193270104	435565.90	1282257.20
64	193270105	435554.90	1282220.17
65	193270106	435506.85	1282221.24
66	193270107	435492.67	1282288.10
67	193270108	435397.13	1282270.28
68	193270109	435376.61	1282288.14
69	1932701010	435282.59	1282342.99
70	1932701011	435123.69	1282388.50
71	1932710	435118.02	1282393.14
72	1932711	434898.60	1282452.77
73	193271101	434637.32	1282526.49
74	193271102	434640.29	1282510.55
75	193271103	434614.69	1282479.77
76	193271104	434583.46	1282425.14
77	1932722	434554.26	1282406.18
78	1932723	434552.03	1282405.20
79	1932725	434434.90	1282354.01
80	1932726	434434.61	1282353.85
81	1932727	434391.17	1282328.13
82	1932731	434291.29	1282269.02
83	1932734	434200.33	1282274.65
84	1932735	434152.12	1282299.18
85	1932736	434130.58	1282310.14
86	1932738	434102.13	1282326.21

87	1932742	434094.72	1282330.40
88	1932741	434096.17	1282384.08
89	1932740	434098.70	1282478.03
90	193274001	433881.73	1282407.75
91	193274002	433867.31	1282401.90
92	193274003	433866.62	1282430.71
93	1932754	433509.62	1282613.11
94	193275401	433393.06	1282655.25
95	193275402	433184.42	1282730.09
96	193275403	433050.10	1282774.87
97	193275404	433047.74	1282807.93
98	193275405	433117.38	1282852.47
99	193275406	433160.88	1282914.09
100	193275407	433160.49	1282991.17
101	193275408	433103.62	1283050.35
102	1932771	433111.16	1283158.40
103	1932776	433036.13	1283194.19
104	1932777	433034.73	1283194.85
105	1932778	433032.88	1283210.29
106	1932779	433028.15	1283249.60
107	1932780	433028.12	1283249.90
108	1932781	433005.34	1283258.44
109	1932787	432780.76	1283342.63
110	1932786	432781.35	1283345.22
111	193278601	432799.80	1283437.12
112	193278602	432797.12	1283435.44
113	193278603	432570.87	1283473.89
114	1932801	432548.52	1283479.68
115	1932800	432546.04	1283480.13
116	193280001	432534.69	1283453.48
117	193280002	432507.64	1283402.26
118	193280003	432467.05	1283248.26
119	193280004	432485.78	1283115.99
120	193280005	432494.78	1283060.01
121	193280006	432495.36	1283010.87
122	193280007	432483.80	1282908.40
123	193280008	432519.44	1282769.25
124	193280009	432533.34	1282582.61
125	1932800010	432573.31	1282402.08
126	1932800011	432599.01	1282303.65
127	1932800012	432658.31	1282157.60
128	1932800013	432634.42	1282122.14
129	1932800014	432630.56	1282034.89

130	1932800015	432629.54	1282003.54
131	1932800016	432587.93	1281664.84
132	1932800017	432554.21	1281376.09
133	1932800018	432444.94	1281358.88
134	1932800019	432373.90	1281368.59
135	1932800020	432327.78	1281377.60
136	1932800021	432293.69	1281247.00
137	1932800022	432166.13	1281134.15
138	1932800023	432098.51	1280993.01
139	1932800024	432128.05	1280924.47
140	1932800025	432155.43	1280860.94
141	1932800026	432116.43	1280864.13
142	1932800027	432022.97	1280988.63
143	1932800028	431991.71	1280926.51
144	1932800029	431964.14	1280871.72
145	1932800030	431717.82	1280899.91
146	1932800031	431705.09	1281105.05
147	1932800032	431533.78	1281101.05
148	1932800033	431395.86	1281197.43
149	1932800034	431345.56	1281199.24
150	1932800035	431301.97	1281200.80
151	1932800036	431208.83	1281206.21
152	1932800037	431072.86	1281214.10
153	1932800038	430905.12	1281221.73
154	1932800039	430841.94	1281218.29
155	1932800040	430856.23	1280879.06
156	1932800041	430835.14	1280864.78
157	1932853	430836.13	1280855.48
158	1932854	430833.37	1280754.49
159	1932855	430829.32	1280606.40
160	1932856	430828.96	1280593.22
161	1932850	430839.42	1280371.20
162	1932848	430844.11	1280271.57
163	1932857	430791.56	1280052.38
164	19323734	430735.93	1279806.24
165	19323735	430660.99	1279487.37
166	19323736	430575.74	1279497.23
167	19323737	430542.82	1279854.07
168	19323738	430231.86	1279843.36
169	19323739	430023.19	1279842.16
170	19323740	429779.92	1279846.27
171	19323741	429780.12	1279992.81
172	1904023	429786.50	1280409.55

173	1904035	429582.08	1280411.71
174	1904036	429580.39	1280291.45
175	1904037	429580.34	1280288.04
176	19323673	429578.18	1279987.34
177	1904038	429570.69	1279636.49
178	19323672	429570.54	1279629.06
179	19323671	429571.75	1279562.98
180	19323670	429566.12	1279250.44
181	1904040	429553.52	1278906.60
182	1904024	429757.70	1278871.40
183	19323669	429669.98	1278538.21
184	19321087	429638.00	1278419.34
185	19321088	429632.26	1278398.01
186	19323916	429576.24	1278189.81
187	1904043	429457.78	1277764.89
188	4336301	429457.77	1277764.89
189	4336302	429478.81	1277752.00
190	43364	429524.38	1277724.08
191	43365	429543.53	1277722.66
192	43366	429608.32	1277749.54
193	43367	429663.25	1277668.70
194	43368	429679.70	1277661.38
195	43369	429778.03	1277583.52
196	4336901	429795.34	1277545.28
197	43370	429814.70	1277502.48
198	43371	429866.96	1277357.72
199	43372	429974.33	1277221.94
200	19323732	430085.16	1277214.50
201	43373	430132.65	1277211.32
202	43374	430371.68	1277190.24
203	43375	430505.78	1277185.23
204	43376	430533.64	1277304.81
205	43377	430579.32	1277497.20
206	4337701	430594.79	1277555.55
207	43378	430621.50	1277656.79
208	43379	430648.22	1277732.72
209	43380	430651.08	1277739.96
210	43382	430716.97	1277727.35
211	4338201	430893.19	1277691.91
212	43383	431074.33	1277655.50
213	43384	431265.28	1277616.11
214	43385	431540.67	1277722.01
215	43386	431650.85	1277767.62

216	43387	431624.15	1277900.21
217	43388	431716.08	1277995.97
218	43389	431718.43	1278073.78
219	43390	431806.47	1278204.80
220	43391	431861.21	1278300.86
221	43392	431933.17	1278433.68
222	43393	431863.22	1278447.05
223	43394	431883.24	1278844.33
224	4339401	431928.16	1278840.52
225	4339402	432071.35	1278828.84
226	4339403	432234.97	1278815.24
227	43395	432370.12	1278803.21
228	4339501	432370.06	1278798.03
229	43396	432327.62	1278056.47
230	4339601	432317.04	1277780.01
231	43397	432283.08	1277045.42
232	43398	432301.18	1276901.75
233	43399	432319.87	1276756.94
234	43400	432325.70	1276676.48
235	43401	432361.16	1276436.90
236	43402	432441.39	1275832.24
237	4340201	432482.65	1275828.29
238	43403	432657.25	1275811.57
239	43404	433720.29	1275709.78
240	43405	433903.36	1275695.33
241	43406	434044.67	1275685.13
242	43407	434142.20	1275675.08
243	43408	434265.03	1275664.85
244	43409	434668.61	1275610.92
245	4340901	434712.64	1275566.96
246	43410	434834.30	1275445.49
247	4341001	434891.36	1275390.02
248	4341002	434993.75	1275283.78
249	43411	435348.71	1274929.13
250	43412	435450.27	1274824.89
251	43413	435606.86	1274670.65
252	43414	435788.19	1274483.46
253	43415	435881.45	1274389.12
254	43416	436580.47	1273679.31
255	4341601	437131.27	1273116.89
256	4341602	437421.28	1272820.77
257	43417	437552.60	1272686.68
258	4341701	437782.65	1273113.98

- строку 344 изложить в следующей редакции:

«

344	193331600	414495.36	1277154.39
-----	-----------	-----------	------------

»;

- строки 354 – 368 изложить в следующей редакции:

«

354	4317502	414922.16	1275791.39
355	43176	414926.93	1275778.04
356	43177	415058.48	1275700.92
357	43178	415246.88	1275659.02
358	4317801	415268.63	1275630.80
359	4317802	415261.55	1275659.28
360	4317803	415268.43	1275698.80
361	4317804	415273.88	1275716.81
362	4317805	415273.78	1275751.81
363	4317806	415285.71	1275773.35
364	4317807	415279.88	1275783.57
365	4317808	415270.63	1275799.80
366	4317809	415279.39	1275882.83
367	4317810	415322.89	1275918.36
368	4317811	415335.06	1275941.87

»;

- после строки 368 дополнить строками 368.1 – 368.9 следующего содержания:

«

368.1	43179	415338.32	1275937.14
368.2	4317901	415375.02	1275878.06
368.3	4317902	415456.52	1275753.16
368.4	4317903	415501.40	1275695.06
368.5	4317904	415597.00	1275581.15
368.6	4317905	415663.80	1275490.15
368.7	4317906	415681.01	1275462.49
368.8	4317907	415706.76	1275427.62
368.9	43180	415727.81	1275394.26

»;

ж) карту-схему границ Дальнепобужанского сельского поселения Острогожского муниципального района Воронежской области изложить в следующей редакции:



- строки 202 – 243 изложить в следующей редакции:

202	43017	400706.29	1290261.16
203	43018	400582.04	1289915.75
204	4301801	400454.23	1289557.34
205	43019	400391.74	1289382.10
206	43020	400292.15	1289121.42
207	4302001	400276.17	1289080.15
208	4302002	400253.79	1289018.74
209	43021	400157.36	1288786.31
210	43022	400060.74	1288547.45
211	4302201	400098.20	1288535.48
212	4302202	400131.96	1288524.87
213	43023	400615.63	1288401.93
214	4302301	400829.42	1288327.95
215	43024	400864.19	1288319.41
216	4302401	400974.76	1288286.14
217	43025	401049.87	1288263.74

218	4302501	401006.89	1288164.22
219	4302502	400981.12	1288093.54
220	4302503	400916.36	1287933.22
221	43026	400886.23	1287840.05
222	4302601	400830.14	1287627.27
223	4302602	400770.34	1287395.95
224	43027	400725.38	1287234.63
225	4302701	400680.21	1287068.24
226	4302702	400670.62	1287010.62
227	4302703	400669.30	1286986.16
228	43028	400667.82	1286937.83
229	4302801	400520.78	1286419.88
230	43029	400526.08	1286419.28
231	43030	400666.44	1286404.87
232	43031	400851.38	1286385.83
233	43032	400844.92	1285621.22
234	43033	400838.38	1284849.20
235	43034	400831.02	1284829.51
236	43035	400822.42	1284490.37
237	43036	400817.79	1284173.36
238	43037	401241.18	1284054.99
239	43038	401567.24	1284082.34
240	4303801	401582.49	1284085.48
241	4303802	401793.53	1284130.16
242	4303803	402160.68	1284204.54
243	19321341	402303.57	1284233.96

»;

- после строки 243 дополнить строками 243.1 – 243.27 следующего содержания:

«

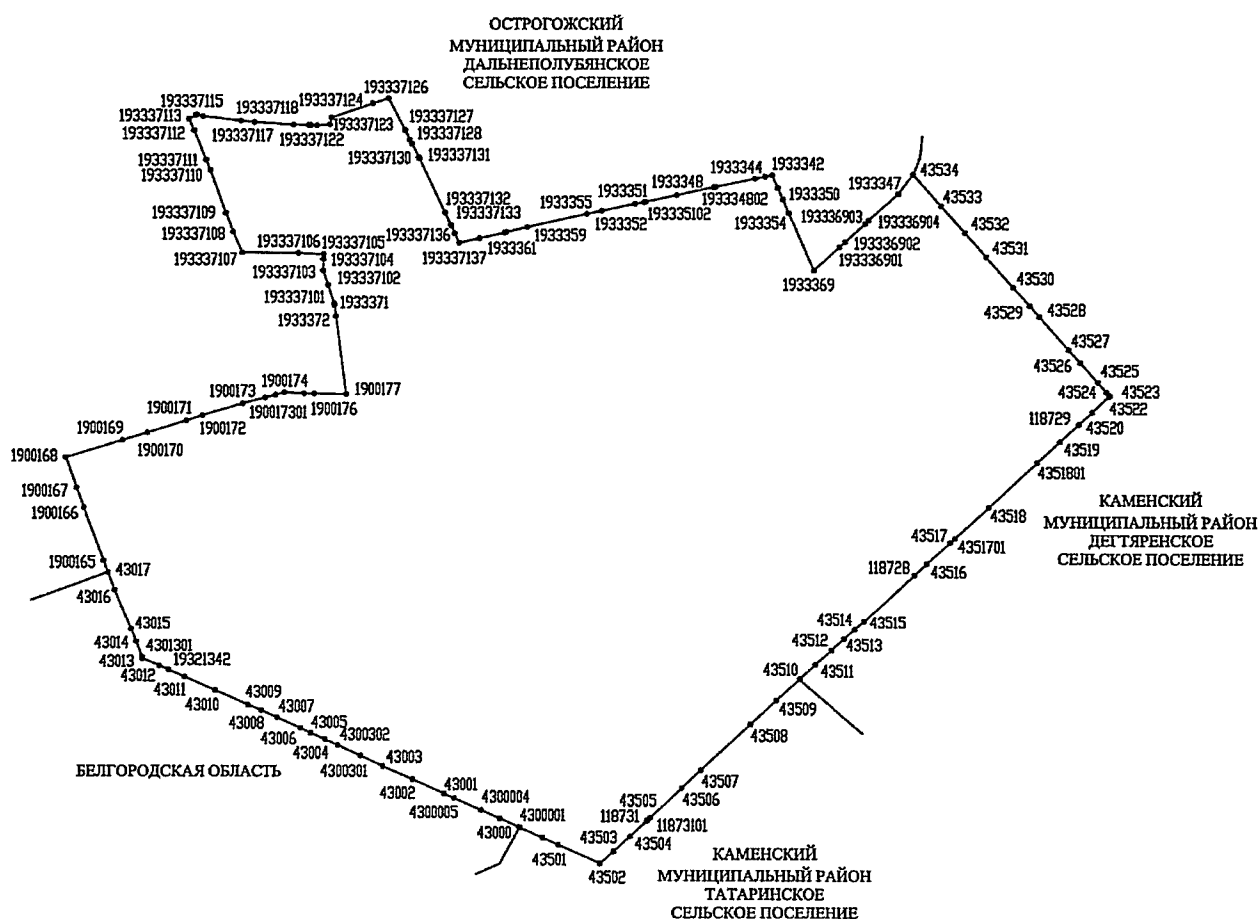
243.1	43039	402314.51	1284235.13
243.2	43040	402626.44	1284268.46
243.3	4304001	402700.43	1284258.29
243.4	4304002	402778.46	1284247.56
243.5	43041	402986.75	1284218.92
243.6	4304101	403383.04	1284116.79
243.7	43042	403387.12	1284115.74
243.8	4304201	403414.07	1284104.34
243.9	43043	404076.39	1283950.75
243.10	43044	404091.85	1284197.62
243.11	43045	404118.93	1284470.68
243.12	43046	404135.48	1284630.91
243.13	43047	404267.87	1284898.71

243.14	4304701	404355.77	1285058.27
243.15	43048	404357.71	1285061.79
243.16	43049	404467.22	1285260.55
243.17	4304901	404543.06	1285261.56
243.18	4304902	404562.66	1285249.17
243.19	4304903	404774.36	1285251.58
243.20	4304904	404936.55	1285260.56
243.21	43050	405028.65	1285267.41
243.22	43051	405371.16	1285268.40
243.23	4305101	405465.99	1285786.78
243.24	43052	405471.67	1285825.41
243.25	4305201	405478.65	1285824.38
243.26	4305202	405820.10	1285788.04
243.27	43053	405819.40	1285760.50

»;

и) карту-схему границ Кривополянского сельского поселения Острогожского муниципального района Воронежской области изложить в следующей редакции:

**«Карта-схема границ Кривополянского сельского поселения
Острогожского муниципального района Воронежской области**



»;

к) в перечне координат характерных точек границ Кривополянского сельского поселения Острогожского муниципального района Воронежской области:

- строки 42 – 61 изложить в следующей редакции:

«

42	43000	397697.37	1295132.03
43	4300001	397699.05	1295132.95
44	4300002	397704.40	1295121.27
45	4300003	397802.75	1294898.63
46	4300004	397901.10	1294675.99
47	4300005	398041.92	1294355.49
48	43001	398094.84	1294236.23
49	43002	398262.70	1293863.01
50	43003	398415.24	1293510.49
51	4300301	398539.63	1293242.24
52	4300302	398661.81	1292974.34
53	43004	398728.82	1292823.33
54	43005	398802.60	1292652.65
55	43006	398859.20	1292532.92
56	43007	398983.76	1292255.61
57	43008	399067.62	1292068.02
58	43009	399134.81	1291910.21
59	43010	399304.79	1291518.26
60	43011	399461.51	1291159.55
61	19321342	399545.42	1290969.33

»;

- после строки 61 дополнить строками 61.1 – 61.7 следующего содержания:


«

61.1	43012	399592.40	1290862.85
61.2	43013	399676.02	1290667.29
61.3	4301301	399695.41	1290660.10
61.4	43014	399880.48	1290591.46
61.5	43015	400034.57	1290532.42
61.6	43016	400498.41	1290338.60
61.7	43017	400706.29	1290261.16

»;

л) карту-схему границ Ольшанского сельского поселения Острогожского муниципального района Воронежской области изложить в следующей редакции:

**«Карта-схема границ Ольшанского сельского поселения
Острогожского муниципального района Воронежской области»**



»;

м) в перечне координат характерных точек границ Ольшанского сельского поселения Острогожского муниципального района Воронежской области:

- строку 1 изложить в следующей редакции:

«

1	4317502	414922.16	1275791.39
---	---------	-----------	------------

»;

- строку 11 изложить в следующей редакции:

«

11	193331600	414495.36	1277154.39
----	-----------	-----------	------------

»;

- строки 333 – 471 изложить в следующей редакции:

«

333	43053	405819.40	1285760.50
334	43055	405836.59	1285442.45
335	4305501	405843.49	1285316.13
336	4305502	405846.48	1285261.48
337	4305503	405859.46	1285075.98
338	43056	405880.91	1284705.21
339	4305601	405890.20	1284519.90
340	4305602	405903.04	1284343.23

341	43057	405914.30	1284188.50
342	4305701	405906.29	1284123.46
343	4305702	405893.73	1284066.40
344	4305703	405817.00	1283706.29
345	43058	405810.00	1283666.85
346	4305801	405804.86	1283637.85
347	4305802	405765.99	1283418.71
348	43059	405788.29	1283239.94
349	4305901	405831.34	1282999.00
350	4305902	405836.14	1282971.56
351	4305903	405861.18	1282828.87
352	43061	405869.61	1282780.82
353	4306101	405938.19	1282437.54
354	43062	405967.40	1282291.32
355	4306201	405990.15	1282184.61
356	4306202	405991.54	1282177.86
357	4306203	406005.26	1282111.69
358	4306204	406006.67	1282104.99
359	4306205	406007.05	1282103.19
360	4306206	406011.89	1282088.99
361	4306207	406016.94	1282072.74
362	43063	406058.98	1281900.65
363	43064	406088.68	1281786.36
364	4306401	406155.04	1281513.57
365	4306402	406163.48	1281486.66
366	43065	406177.63	1281434.21
367	43066	406213.91	1281163.53
368	4306601	406220.48	1281128.43
369	4306602	406232.23	1281048.55
370	4306603	406233.48	1281038.03
371	4306604	406251.35	1280916.38
372	43067	406281.39	1280671.88
373	4306701	406284.74	1280652.20
374	43068	406328.44	1280364.33
375	43069	406429.88	1279833.00
376	4306901	406458.83	1279567.92
377	4306902	406487.16	1279325.67
378	4306903	406471.29	1279319.89
379	43070	406473.06	1279297.82
380	43071	406481.19	1279191.52
381	43072	406127.01	1279081.79
382	43073	405632.70	1278925.14
383	19321001	405290.64	1278817.62

384	19321002	405298.58	1278769.33
385	43074	405316.35	1278704.44
386	43075	405320.91	1278640.40
387	4307501	405422.08	1278438.21
388	43076	405479.30	1278319.77
389	4307601	405479.89	1278291.73
390	43077	405591.85	1278043.89
391	19325493	405759.75	1277672.61
392	43078	405789.61	1277606.60
393	4307801	405837.94	1277507.88
394	4307802	405902.71	1277371.55
395	4307803	405944.09	1277274.05
396	43079	405995.85	1277169.88
397	4307901	406023.26	1277146.27
398	4307902	406034.82	1277125.20
399	4307903	406036.95	1277114.51
400	4307904	406037.12	1277106.04
401	4307905	406047.51	1277097.77
402	4307906	406048.41	1277092.90
403	43080	406114.17	1277024.71
404	43081	406160.58	1276979.86
405	43082	406248.88	1277204.49
406	4308201	406211.03	1277220.29
407	43083	406132.32	1277271.13
408	4308301	406134.70	1277351.84
409	43084	406118.83	1277468.26
410	4308401	406078.60	1277523.28
411	43085	406025.69	1277593.13
412	43086	405987.57	1277685.21
413	43087	405985.46	1277733.89
414	43088	405994.98	1277802.69
415	43089	406034.14	1277939.21
416	4308901	406089.15	1278059.87
417	43090	406121.97	1278105.36
418	4309001	406162.18	1278133.94
419	43091	406251.07	1278180.51
420	43092	406462.71	1278256.72
421	4309201	406580.19	1278237.66
422	43093	406762.20	1278192.15
423	4309301	406817.23	1278166.75
424	43094	406900.04	1278122.78
425	43095	406992.85	1278047.19
426	43096	407074.35	1277965.11

427	43097	407135.93	1277890.31
428	43098	407207.88	1277779.81
429	43099	407315.99	1277669.25
430	4309901	407347.80	1277536.07
431	4309902	407330.08	1277490.35
432	4309903	407336.89	1277460.21
433	4309904	407379.56	1277415.01
434	4309905	407443.56	1277329.28
435	4309906	407503.85	1277234.42
436	4309907	407515.35	1277195.49
437	4309908	407510.46	1277169.63
438	4309909	407495.52	1277139.65
439	4309910	407471.73	1277106.93
440	43100	407456.55	1277080.64
441	43101	407531.81	1276885.36
442	43102	407544.44	1276829.13
443	4310201	407551.34	1276812.53
444	43103	407589.68	1276720.21
445	43104	407644.80	1276593.62
446	4310401	407688.49	1276512.01
447	4310402	407700.00	1276495.60
448	43105	407698.41	1276476.78
449	43106	407645.37	1276138.13
450	43107	407593.05	1275786.69
451	43108	407548.73	1275494.67
452	43109	407519.47	1275305.43
453	43110	407399.02	1274496.52
454	4311001	407410.28	1274487.84
455	43111	407429.18	1274454.58
456	4311101	407460.08	1274458.80
457	4311102	407534.08	1274491.24
458	4311103	407551.06	1274494.44
459	4311104	407561.45	1274496.06
460	43112	407604.02	1274493.78
461	4311201	407637.22	1274485.16
462	4311202	407688.67	1274468.44
463	4311203	407701.08	1274464.89
464	4311204	407799.91	1274450.95
465	43113	407821.96	1274444.36
466	43114	407855.19	1274431.85
467	43115	408249.68	1274350.65
468	43116	408357.92	1274353.15
469	4311601	408370.59	1274347.32

470	4311602	408374.07	1274343.18
471	4311603	408377.40	1274329.86

»;

- после строки 471 дополнить строками 472 – 604 следующего содержания:

«

472	4311604	408375.02	1274306.55
473	4311605	408375.02	1274278.01
474	4311606	408384.30	1274242.33
475	4311607	408408.32	1274188.57
476	43117	408431.63	1274140.76
477	4311701	408427.59	1274078.20
478	43118	408430.45	1274040.62
479	4311801	408441.62	1274013.50
480	4311802	408465.88	1273976.63
481	4311803	408474.96	1273948.49
482	4311804	408473.01	1273935.30
483	43119	408468.03	1273913.56
484	43120	408687.65	1273616.42
485	43123	408028.78	1273086.74
486	43124	407691.65	1272856.03
487	43125	407853.48	1272046.50
488	43126	407874.01	1271929.52
489	43127	407934.28	1271586.67
490	43129	407961.75	1271430.66
491	43130	408079.92	1271452.69
492	43131	409030.68	1271630.42
493	43132	409061.08	1271636.08
494	43133	409604.58	1271737.69
495	43134	409676.40	1271751.10
496	43135	409703.66	1271755.71
497	43136	409745.97	1271762.81
498	43137	409872.32	1271783.94
499	4313701	410008.16	1271811.91
500	4313702	410216.59	1271854.81
501	4313703	410510.90	1271923.96
502	43138	410536.39	1271930.00
503	43139	410626.37	1271952.91
504	43140	410727.02	1271970.21
505	43141	410882.53	1271996.38
506	43142	410970.14	1272011.19
507	43143	410984.40	1272013.60
508	43144	411071.06	1272038.71

509	43145	411090.31	1272044.28
510	43146	411110.48	1272051.05
511	43147	411132.99	1272058.64
512	43148	411169.08	1272070.77
513	4313801	411197.26	1272080.25
514	4313802	411395.41	1272137.29
515	4313803	411459.67	1272155.80
516	4313804	411517.15	1272172.35
517	4313805	411552.67	1272181.30
518	43149	411732.31	1272226.70
519	43150	411878.86	1272263.69
520	4315001	411938.21	1272278.69
521	4315002	411964.16	1272284.22
522	43151	412193.32	1272332.78
523	43152	412677.00	1272435.36
524	4315201	412709.41	1272442.20
525	4315202	412717.76	1272444.65
526	4315203	412808.64	1272471.21
527	43153	412895.53	1272496.52
528	4315301	412847.61	1272451.92
529	4315302	412740.49	1272352.19
530	43154	412733.12	1272345.37
531	4315401	412783.30	1272241.09
532	4315402	412795.20	1272216.42
533	43155	412813.59	1272199.03
534	43156	413024.66	1272420.77
535	43157	413192.98	1272441.54
536	4315701	413218.71	1272418.08
537	43158	413237.16	1272195.94
538	43159	413170.72	1272132.40
539	43160	413459.72	1271605.36
540	43161	414400.67	1271967.59
541	4316101	414529.96	1272018.46
542	4316102	414608.31	1272012.81
543	43162	414628.97	1272017.28
544	4316201	414647.36	1272027.96
545	4316202	414664.71	1272054.39
546	43163	414686.37	1272095.01
547	4316301	414731.95	1272196.52
548	4316302	414741.79	1272222.52
549	4316303	414751.58	1272259.38
550	4316304	414767.74	1272330.75
551	43164	414772.46	1272361.14

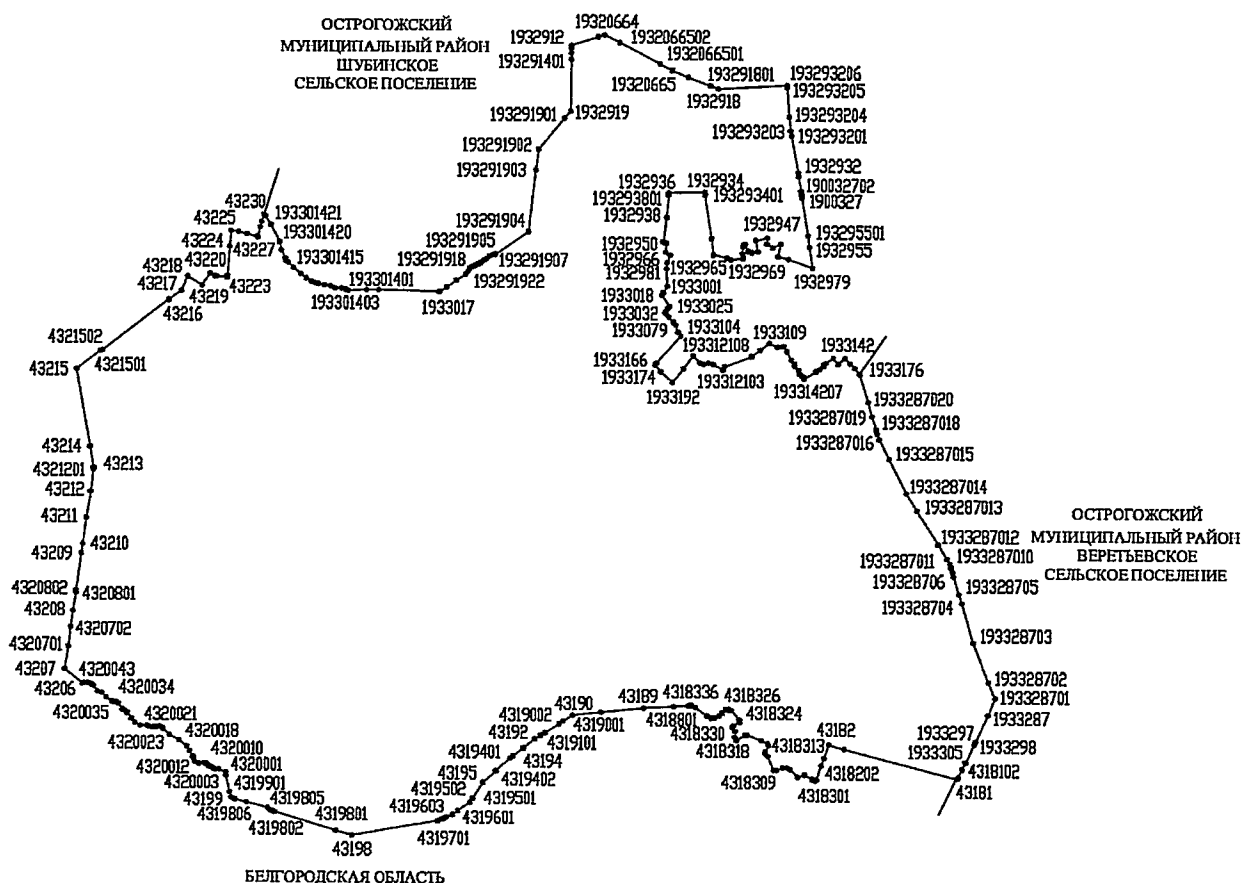
552	4316401	414773.19	1272383.19
553	4316402	414769.58	1272490.96
554	4316403	414763.63	1272571.02
555	43165	414755.96	1272640.64
556	4316501	414731.31	1272788.66
557	4316502	414704.78	1272935.14
558	43166	414689.27	1273023.10
559	4316601	414670.62	1273116.22
560	4316602	414627.28	1273344.97
561	4316603	414601.26	1273479.41
562	43167	414587.24	1273549.94
563	4316701	414584.63	1273567.48
564	4316702	414565.81	1273685.82
565	4316703	414559.45	1273729.44
566	4316704	414558.75	1273741.29
567	4316705	414557.02	1273753.15
568	4316706	414552.80	1273766.77
569	4316707	414547.80	1273772.65
570	4316708	414546.85	1273784.23
571	4316709	414550.27	1273791.51
572	4316710	414551.91	1273806.39
573	4316711	414550.81	1273817.40
574	4316712	414534.69	1273919.61
575	4316713	414526.55	1273978.88
576	4316714	414515.19	1274074.64
577	4316715	414510.16	1274114.49
578	4316716	414498.88	1274194.16
579	43168	414491.95	1274239.91
580	4316801	414465.74	1274409.16
581	43169	414440.02	1274578.27
582	4316901	414431.83	1274645.05
583	43170	414419.21	1274714.25
584	4317001	414409.50	1274751.93
585	4317002	414377.09	1274846.73
586	4317003	414323.68	1274996.18
587	4317004	414273.25	1275140.88
588	4317005	414263.24	1275165.45
589	4317006	414282.41	1275175.75
590	43171	414292.64	1275187.19
591	43172	414277.38	1275207.39
592	4317201	414283.54	1275223.79
593	4317202	414298.21	1275245.47
594	4317203	414331.15	1275264.12

595	43173	414444.60	1275333.98
596	4317301	414451.07	1275364.56
597	4317302	414523.57	1275413.64
598	43174	414546.18	1275431.80
599	4317401	414632.77	1275508.46
600	4317402	414651.06	1275526.97
601	4317403	414681.70	1275552.84
602	4317404	414723.14	1275592.81
603	43175	414740.26	1275610.91
604	4317501	414817.74	1275685.79

»;

н) карту-схему границ Хохол-Тростянского сельского поселения Острогожского муниципального района Воронежской области изложить в следующей редакции:

**«Карта-схема границ Хохол-Тростянского сельского поселения
Острогожского муниципального района Воронежской области**



»;

о) в перечне координат характерных точек границ Хохол-Тростянского сельского поселения Острогожского муниципального района Воронежской области:

- строки 196 – 320 изложить в следующей редакции:

«

196	19324748	416267.66	1274288.00
-----	----------	-----------	------------

197	43182	416310.31	1274122.73
198	4318201	416163.61	1274068.52
199	4318202	416083.30	1274038.82
200	43183	415939.34	1273985.62
201	4318301	415919.94	1273973.70
202	4318302	415942.81	1273938.94
203	4318303	415990.18	1273856.94
204	4318304	415964.92	1273787.17
205	4318305	416045.28	1273706.01
206	4318306	416060.14	1273672.17
207	4318307	416058.16	1273623.65
208	4318308	416033.84	1273558.88
209	4318309	416036.22	1273523.92
210	4318310	416184.35	1273464.98
211	4318311	416214.15	1273436.79
212	4318312	416231.15	1273436.97
213	4318313	416299.82	1273468.70
214	4318314	416321.92	1273459.43
215	4318315	416352.14	1273391.25
216	4318316	416412.22	1273242.38
217	4318317	416409.94	1273221.86
218	4318318	416356.97	1273124.79
219	4318319	416384.14	1273108.58
220	4318320	416451.64	1273109.29
221	4318321	416490.93	1273082.20
222	4318322	416506.81	1273093.38
223	4318323	416545.14	1273156.79
224	4318324	416570.64	1273157.06
225	4318325	416671.58	1273068.62
226	4318326	416681.40	1273038.22
227	4318327	416675.77	1273003.66
228	4318328	416642.63	1272969.31
229	4318329	416610.46	1272938.47
230	4318330	416585.98	1272889.20
231	4318331	416587.46	1272876.51
232	4318332	416587.75	1272874.01
233	4318333	416590.38	1272851.25
234	4318334	416610.85	1272807.46
235	4318335	416700.70	1272680.41
236	4318336	416722.69	1272637.97
237	4318337	416721.84	1272611.68
238	43188	416720.08	1272603.42
239	4318801	416710.45	1272444.03

240	43189	416690.93	1272121.31
241	4318901	416644.47	1271663.50
242	43190	416613.50	1271358.33
243	4319001	416547.11	1271255.64
244	4319002	416518.11	1271210.78
245	43191	416422.94	1271063.55
246	4319101	416397.61	1271015.20
247	43192	416359.39	1270955.82
248	43193	416260.23	1270827.80
249	43194	416177.52	1270719.26
250	4319401	416149.26	1270686.67
251	4319402	416017.13	1270534.35
252	4319403	416014.51	1270531.33
253	43195	415893.43	1270391.74
254	4319501	415719.64	1270285.01
255	4319502	415716.21	1270282.91
256	43196	415674.28	1270257.16
257	4319601	415577.69	1270124.47
258	4319602	415536.22	1270068.88
259	4319603	415506.28	1270003.18
260	4319604	415495.46	1269976.56
261	43197	415482.99	1269948.70
262	4319701	415464.28	1269909.62
263	43198	415302.35	1268980.04
264	4319801	415356.06	1268806.22
265	4319802	415557.73	1268154.24
266	4319803	415561.11	1268136.57
267	4319804	415576.21	1268100.57
268	4319805	415602.12	1268072.87
269	4319806	415665.81	1267843.38
270	4319807	415696.21	1267721.48
271	4319808	415701.51	1267701.39
272	43199	415718.55	1267672.26
273	4319901	415775.73	1267659.63
274	43200	415956.25	1267619.75
275	4320001	415987.38	1267612.66
276	4320002	416019.41	1267545.36
277	4320003	416018.82	1267500.02
278	4320004	416026.99	1267483.49
279	4320005	416044.72	1267460.03
280	4320006	416049.66	1267439.98
281	4320007	416059.17	1267424.78
282	4320008	416073.91	1267410.22

283	4320009	416079.12	1267399.90
284	4320010	416082.62	1267384.80
285	4320011	416080.10	1267325.64
286	4320012	416098.09	1267284.06
287	4320013	416118.96	1267273.90
288	4320014	416136.98	1267269.97
289	4320015	416153.41	1267261.38
290	4320016	416217.05	1267228.17
291	4320017	416260.99	1267196.44
292	4320018	416326.36	1267110.98
293	4320019	416383.76	1267007.63
294	4320020	416454.48	1266932.60
295	4320021	416475.19	1266902.42
296	4320022	416470.07	1266866.56
297	4320023	416463.85	1266832.79
298	4320024	416471.38	1266790.04
299	4320025	416481.52	1266762.09
300	4320026	416483.52	1266691.23
301	4320027	416517.95	1266635.41
302	4320028	416555.32	1266598.00
303	4320029	416617.57	1266549.16
304	4320030	416637.64	1266528.29
305	4320031	416657.24	1266499.18
306	4320032	416716.71	1266451.62
307	4320033	416731.56	1266428.95
308	4320034	416734.85	1266414.69
309	4320035	416731.46	1266410.43
310	4320036	416740.35	1266382.52
311	4320037	416784.45	1266326.39
312	4320038	416832.73	1266277.16
313	4320039	416846.53	1266229.30
314	4320040	416903.99	1266187.34
315	4320041	416917.29	1266168.75
316	4320042	416927.67	1266154.24
317	4320043	416939.32	1266120.43
318	4320044	416938.42	1266084.44
319	43206	416929.80	1266062.49
320	43207	417084.19	1265873.71

»;

- после строки 320 дополнить строками 321 – 353 следующего содержания:

«

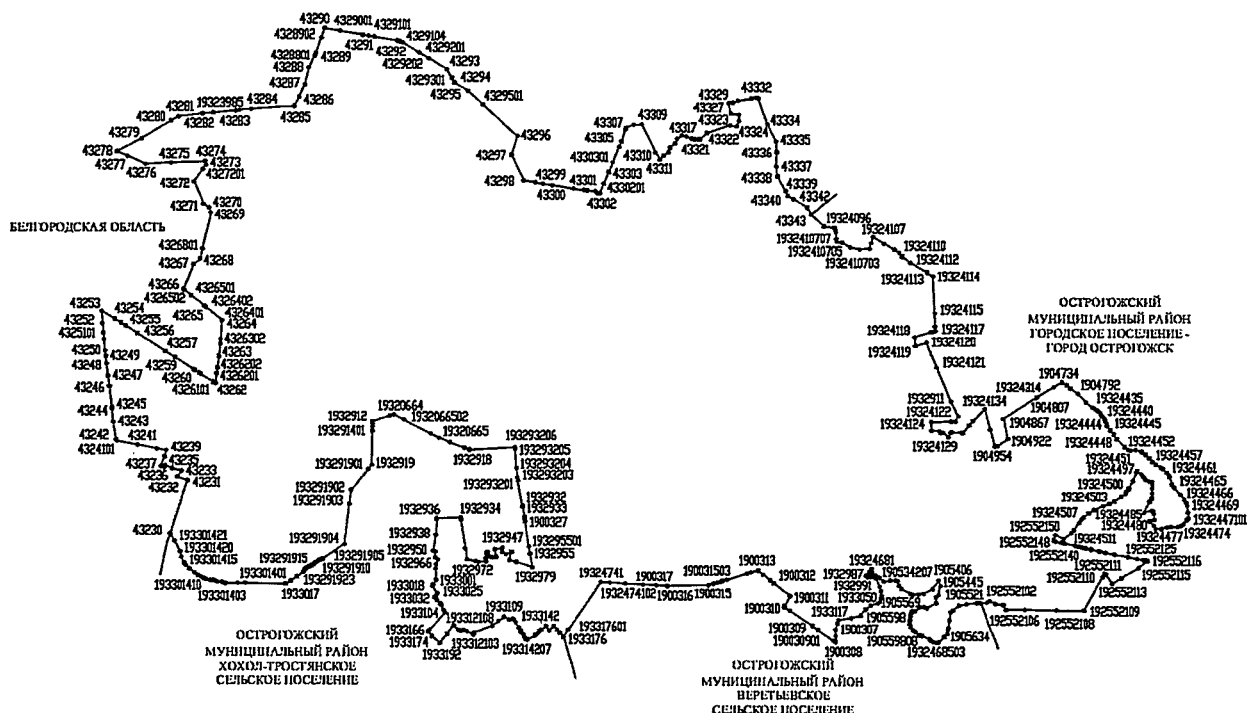
321	4320701	417330.04	1265908.43
-----	---------	-----------	------------

322	4320702	417535.74	1265937.47
323	43208	417709.02	1265961.95
324	4320801	417903.86	1265990.49
325	4320802	417929.06	1265994.18
326	43209	418324.72	1266052.16
327	43210	418425.57	1266066.94
328	43211	418704.06	1266107.89
329	43212	418986.77	1266151.61
330	4321201	419220.71	1266181.52
331	43213	419234.50	1266183.29
332	4321301	419246.80	1266181.18
333	43214	419467.28	1266143.38
334	43215	420303.19	1265996.13
335	4321501	420494.11	1266254.95
336	4321502	420503.13	1266275.27
337	43216	421043.90	1266992.95
338	43217	421145.64	1267127.34
339	43218	421296.56	1267194.83
340	43219	421199.75	1267347.65
341	43220	421330.47	1267435.21
342	43221	421302.74	1267487.98
343	43222	421300.00	1267513.36
344	43223	421288.56	1267619.23
345	4322301	421305.96	1267620.74
346	43224	421614.82	1267647.65
347	43225	421788.52	1267665.68
348	4322501	421779.72	1267746.42
349	43226	421754.35	1267839.24
350	4322601	421725.99	1267947.29
351	43227	421723.42	1267957.07
352	43228	421829.76	1267982.35
353	43229	421885.54	1267997.19

»;

п) карту-схему границ Шубинского сельского поселения Острогожского муниципального района Воронежской области изложить в следующей редакции:

**«Карта-схема границ Шубинского сельского поселения
Острогожского муниципального района Воронежской области»**



»;

р) в перечне координат характерных точек границ Шубинского сельского поселения Острогожского муниципального района Воронежской области:

- строки 1 – 59 изложить в следующей редакции:

«

1	43290	430195.88	1270584.38
2	4329001	430152.25	1270833.75
3	4329002	430087.84	1271197.66
4	43291	430068.88	1271299.86
5	4329101	430055.09	1271391.75
6	4329102	429993.74	1271762.9
7	4329103	429987.63	1271774.77
8	4329104	429981.60	1271808.76
9	43292	429964.41	1271852.96
10	4329201	429796.02	1272126.14
11	4329202	429703.53	1272276.18
12	43293	429526.84	1272562.82
13	4329301	429387.62	1272646.56
14	43294	429307.74	1272692.47
15	43295	429170.67	1272911.03
16	4329501	428948.20	1273153.45
17	43296	428433.77	1273713.99
18	43297	428137.00	1273617.94

19	43298	427716.74	1273813.82
20	4329801	427683.87	1274006.12
21	43299	427660.58	1274136.28
22	43300	427633.52	1274291.08
23	43301	427581.78	1274638.27
24	4330101	427556.88	1274802.84
25	4330102	427551.42	1274858.85
26	4330103	427534.23	1274988.61
27	4330104	427508.80	1275026.59
28	43302	427503.40	1275061.76
29	4330201	427660.29	1275129.96
30	43303	427850.29	1275212.56
31	4330301	428011.56	1275281.88
32	43304	428252.70	1275385.55
33	43305	428348.25	1275426.62
34	43306	428541.14	1275493.17
35	43307	428567.58	1275506.70
36	43308	428617.24	1275624.98
37	43309	428625.06	1275755.81
38	43310	428164.01	1275981.23
39	43311	428053.68	1276052.16
40	43312	428114.69	1276114.54
41	43313	428170.94	1276192.65
42	43314	428240.13	1276220.75
43	43315	428308.68	1276301.28
44	43316	428386.13	1276336.90
45	43317	428443.69	1276410.25
46	43318	428423.13	1276488.38
47	43319	428392.19	1276569.32
48	43320	428379.65	1276627.06
49	43321	428371.62	1276688.09
50	4332101	428381.99	1276716.69
51	43322	428478.43	1276828.21
52	43323	428606.11	1277204.44
53	43324	428589.24	1277313.65
54	43325	428675.97	1277351.39
55	43326	428774.74	1277355.41
56	43327	428799.88	1277219.33
57	43329	428963.89	1277186.31
58	43330	428973.75	1277252.25
59	43331	429002.30	1277336.34

- после строки 59 дополнить строками 59.1 – 59.13 следующего содержания:

«

59.1	4333101	429037.42	1277549.30
59.2	43332	429050.83	1277630.57
59.3	43333	429033.92	1277672.58
59.4	43334	428625.98	1277813.73
59.5	43335	428341.59	1277955.77
59.6	43336	428172.35	1277966.12
59.7	43337	427932.07	1277956.40
59.8	43338	427775.99	1277977.88
59.9	43339	427538.83	1278109.46
59.10	43340	427460.95	1278145.19
59.11	43341	427405.37	1278238.55
59.12	43342	427267.13	1278458.07
59.13	43343	427154.08	1278526.16

»;

- строки 348 и 349 изложить в следующей редакции:

«

348	190030902	420212.63	1278875.33
349	190030901	420390.44	1278618.01

»;

- строки 544 – 611 изложить в следующей редакции:

«

544	43231	422826.12	1268310.57
545	43232	422891.06	1268144.60
546	43233	422984.10	1268215.27
547	43234	423027.28	1268061.23
548	43235	423074.11	1267948.40
549	43236	423035.18	1267934.97
550	43237	423058.03	1267877.30
551	43238	423216.99	1267939.34
552	43239	423316.04	1267962.59
553	43240	423342.76	1267813.48
554	43241	423404.41	1267500.34
555	4324101	423469.70	1267162.64
556	43242	423496.90	1267147.64
557	43243	423778.85	1267104.36
558	43244	423989.10	1267083.40
559	43245	424021.74	1267083.58
560	43246	424360.55	1267042.44
561	43247	424532.99	1267021.45
562	43248	424725.21	1266997.05

563	43249	424854.68	1266984.31
564	43250	424939.89	1266973.52
565	43251	425124.20	1266955.49
566	4325101	425228.76	1266945.74
567	43252	425383.93	1266931.24
568	43253	425585.53	1266919.41
569	43254	425459.52	1267134.90
570	4325401	425393.83	1267236.78
571	43255	425344.97	1267312.44
572	43256	425222.27	1267502.41
573	43257	424932.07	1267956.53
574	43258	424833.60	1268110.04
575	43259	424828.75	1268117.62
576	4325901	424637.42	1268416.83
577	43260	424623.85	1268437.75
578	4326001	424580.11	1268505.09
579	43261	424564.75	1268528.74
580	4326101	424427.27	1268736.98
581	43262	424413.65	1268773.39
582	4326201	424569.07	1268794.57
583	4326202	424662.90	1268807.36
584	43263	424855.15	1268833.56
585	4326301	425054.46	1268857.45
586	4326302	425125.45	1268861.78
587	43264	425424.14	1268880.01
588	4326401	425438.52	1268880.88
589	4326402	425647.94	1268626.05
590	43265	425668.36	1268601.22
591	4326501	425842.87	1268383.18
592	4326502	425928.67	1268275.98
593	43266	425942.51	1268258.68
594	43267	426350.40	1268425.84
595	43268	426444.01	1268532.31
596	4326801	426607.00	1268570.62
597	43269	427189.85	1268707.68
598	43270	427274.73	1268677.85
599	43271	427335.94	1268591.96
600	43272	427702.68	1268439.73
601	4327201	427904.07	1268582.13
602	43273	427973.23	1268631.05
603	43274	428032.39	1268618.20
604	43275	428011.52	1268058.36
605	43276	427987.13	1267644.08

606	43277	428118.36	1267352.25
607	43278	428195.97	1267179.66
608	43279	428402.27	1267585.51
609	43280	428691.30	1268063.76
610	43281	428760.74	1268191.03
611	43282	428808.58	1268582.35

»;

- после строки 611 дополнить строками 612 – 623 следующего содержания:

«

612	19323985	428824.27	1268757.61
613	43283	428856.53	1269118.87
614	4328301	428862.50	1269192.10
615	43284	428878.04	1269382.70
616	43285	428927.81	1270078.50
617	43286	429072.37	1270160.46
618	43287	429277.99	1270256.44
619	43288	429552.89	1270319.18
620	4328801	429738.38	1270411.64
621	43289	429768.50	1270425.54
622	4328901	429796.04	1270435.75
623	4328902	430043.91	1270528.76

».

Статья 5

Настоящий Закон Воронежской области вступает в силу по истечении 10 дней после дня его официального опубликования.

Губернатор Воронежской области

21.02.2025

22-03

г. Воронеж



А.В. Гусев