



# **ВОРОНЕЖСКАЯ ОБЛАСТЬ**

## **ЗАКОН**

### **О ВНЕСЕНИИ ИЗМЕНЕНИЙ В ЗАКОН ВОРОНЕЖСКОЙ ОБЛАСТИ «ОБ УСТАНОВЛЕНИИ ГРАНИЦ, НАДЕЛЕНИИ СООТВЕТСТВУЮЩИМ СТАТУСОМ, ОПРЕДЕЛЕНИИ АДМИНИСТРАТИВНЫХ ЦЕНТРОВ МУНИЦИПАЛЬНЫХ ОБРАЗОВАНИЙ НОВОУСМАНСКОГО И РАМОНСКОГО РАЙОНОВ»**

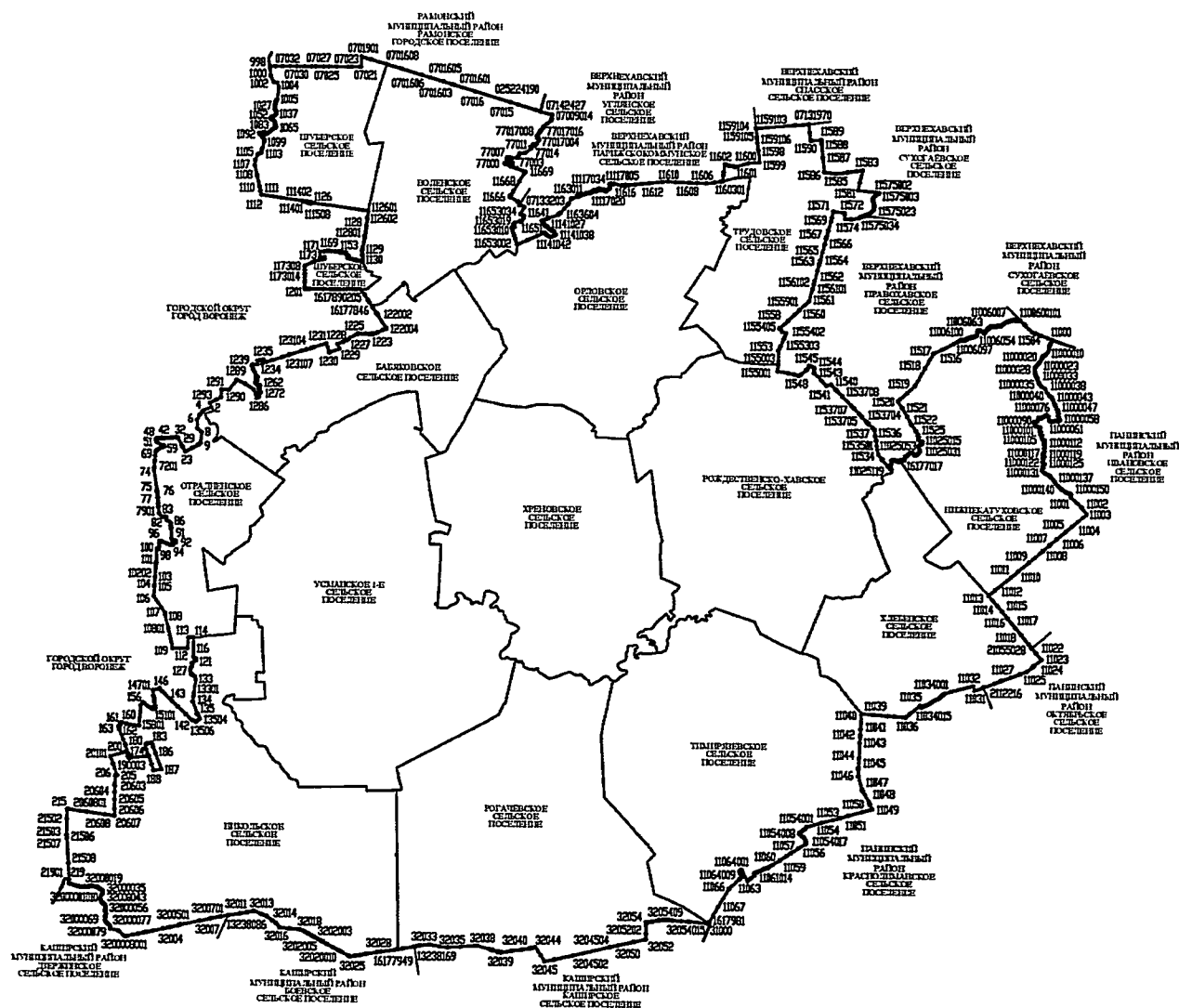
Принят областной Думой 24 апреля 2025 года

#### **Статья 1**

Внести в Закон Воронежской области от 23 декабря 2004 года № 90-ОЗ «Об установлении границ, наделении соответствующим статусом, определении административных центров муниципальных образований Новоусманского и Рамонского районов» (Коммуна, 2004, 28 декабря; 2005, 17 февраля; информационная система «Портал Воронежской области в сети Интернет» ([www.govvrn.ru](http://www.govvrn.ru)), 2024, 1 октября) следующие изменения:

1) карту-схему границ Новоусманского муниципального района Воронежской области приложения 1.2 изложить в следующей редакции:

## «Карта-схема границ Новоусманского муниципального района Воронежской области»



»;

2) в приложении 1.3:

а) в разделе «Текстовое описание границ Никольского сельского поселения Новоусманского муниципального района Воронежской области»:

- в подразделе I:

в абзаце третьем цифры «1616897085» заменить цифрами «11401401»;

в абзаце четвертом цифры «3041» заменить цифрами «2747,9»;

- в подразделе II:

абзацы первый – третий изложить в следующей редакции:

«От точки стыка 11401401 границ Никольского, Отрадненского и Усманского 1-го сельских поселений линия границы идет в восточном направлении по сельскохозяйственным угодьям до точки 1616897083.

От точки 1616897083 линия границы идет в южном направлении по сельскохозяйственным угодьям до точки 1616897082.

От точки 1616897082 линия границы идет в восточном направлении по сельскохозяйственным угодьям до точки 1616897081.»;

после абзаца третьего дополнить новыми абзацами следующего содержания:

«От точки 1616897081 линия границы идет в юго-восточном направлении по сельскохозяйственным угодьям до точки 1616897079.

От точки 1616897079 линия границы идет в восточном направлении по сельскохозяйственным угодьям, затем по краю лесной полосы до точки 161689707801.»;

в абзаце четвертом цифры «1616897080» заменить цифрами «161689707801»;

в абзаце шестнадцатом цифры «18894,8» заменить цифрами «18514,9»;

- в абзаце тридцать третьем подраздела VI цифры «74608,6» заменить цифрами «73935,6»;

б) в разделе «Текстовое описание границ Отрадненского сельского поселения Новоусманского муниципального района Воронежской области»:

- в подразделе II:

абзац одиннадцатый изложить в следующей редакции:

«От точки 1616897096 линия границы идет в южном направлении по сельскохозяйственным угодьям вдоль молочной фермы, затем по сельскохозяйственным угодьям, далее по восточной стороне лесной полосы до точки стыка 11401401 границ Отрадненского, Усманского 1-го и Никольского сельских поселений.»;

в абзаце двенадцатом цифры «11589,1» заменить цифрами «11882,2»;

- в подразделе IV:

в абзаце первом цифры «1616897085» заменить цифрами «11401401»;

в абзаце четвертом цифры «3041» заменить цифрами «2747,9»;

в) в разделе «Текстовое описание границ Усманского 1-го сельского поселения Новоусманского муниципального района Воронежской области»:

- в подразделе III.1:

в абзаце двенадцатом цифры «1616897080» заменить цифрами «161689707801»;

абзацы тринадцатый – пятнадцатый изложить в следующей редакции:

«От точки 161689707801 линия границы идет в западном направлении по краю лесной полосы, затем по сельскохозяйственным угодьям до точки 1616897079.

От точки 1616897079 линия границы идет в северо-западном направлении по сельскохозяйственным угодьям до точки 1616897081.

От точки 1616897081 линия границы идет в западном направлении по сельскохозяйственным угодьям до точки 1616897082.»;

после абзаца пятнадцатого дополнить новыми абзацами следующего содержания:

«От точки 1616897082 линия границы идет в северном направлении по сельскохозяйственным угодьям до точки 1616897083.

От точки 1616897083 линия границы идет в западном направлении по сельскохозяйственным угодьям до точки стыка 11401401 границ Усманского 1-го, Никольского и Отрадненского сельских поселений.»;

в абзаце шестнадцатом цифры «18894,8» заменить цифрами «18514,9»;

- в подразделе IV:

абзац первый изложить в следующей редакции:

«От точки стыка 11401401 границ Усманского 1-го, Никольского и Отрадненского сельских поселений линия границы идет в северном направлении по восточной стороне лесной полосы, далее по сельскохозяйственным угодьям, затем по сельскохозяйственным угодьям вдоль молочной фермы до точки 1616897096.»;

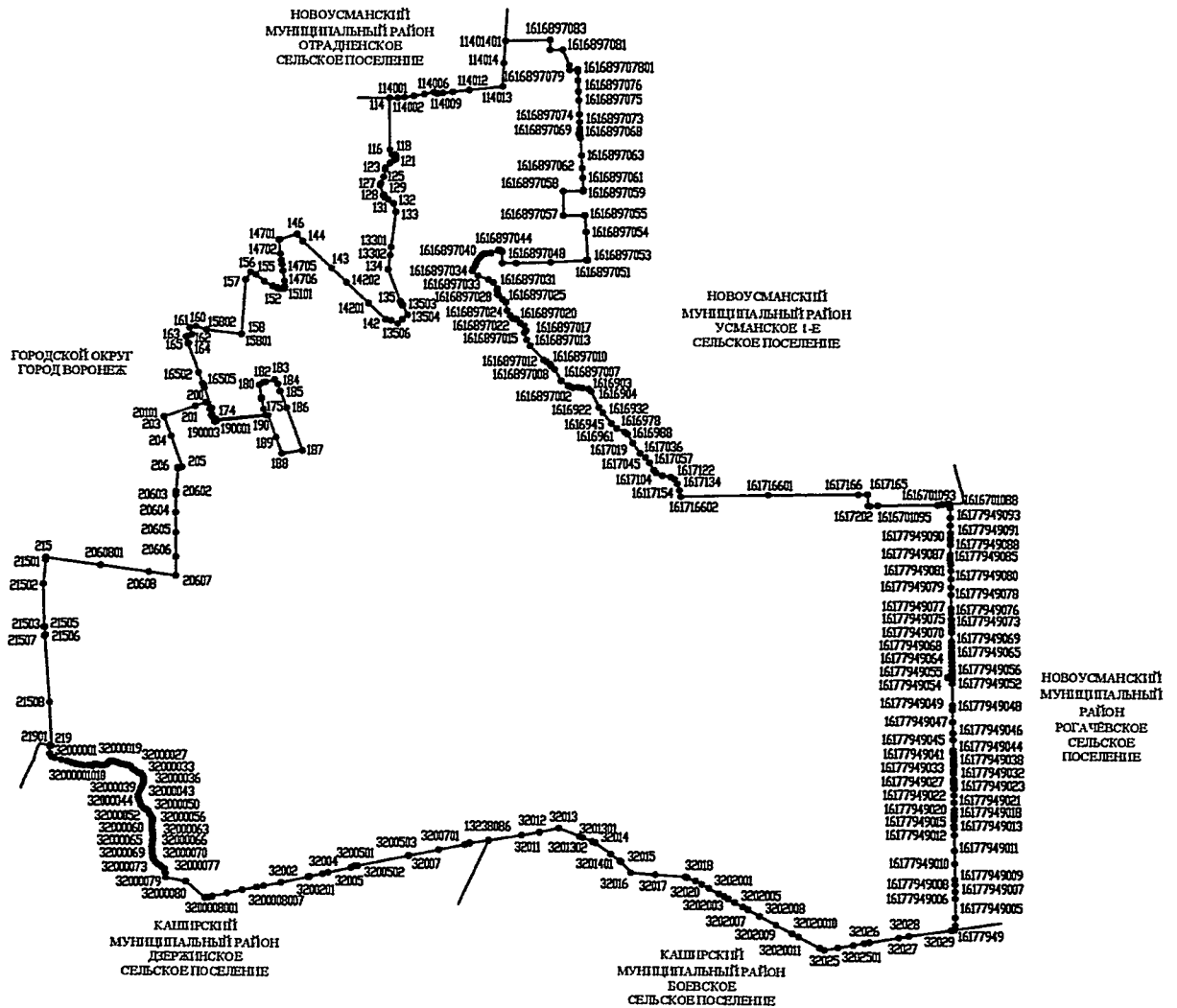
в абзаце двенадцатом цифры «11589,1» заменить цифрами «11882,2»;

в абзаце тринадцатом цифры «72174,5» заменить цифрами «72087,7»;

3) в приложении 1.4:

а) карту-схему границ Никольского сельского поселения Новоусманского муниципального района Воронежской области изложить в следующей редакции:

**«Карта-схема границ Никольского сельского поселения  
Новоусманского муниципального района  
Воронежской области**



»;

б) в перечне координат характерных точек границ Никольского сельского поселения Новоусманского муниципального района Воронежской области:

- строки 16 – 18 изложить в следующей редакции:

«

16	11401401	507094.88	1310539.17
17	1616897084	507095.17	1310549.90
18	1616897083	507115.48	1311302.02

- строки 20 – 22 изложить в следующей редакции:

»;

«

20	1616897081	506942.65	1311516.75
21	1616897080	506670.60	1311631.72
22	1616897079	506598.43	1311634.40

»;

- после строки 22 дополнить строками 22.1 и 22.2 следующего содержания:

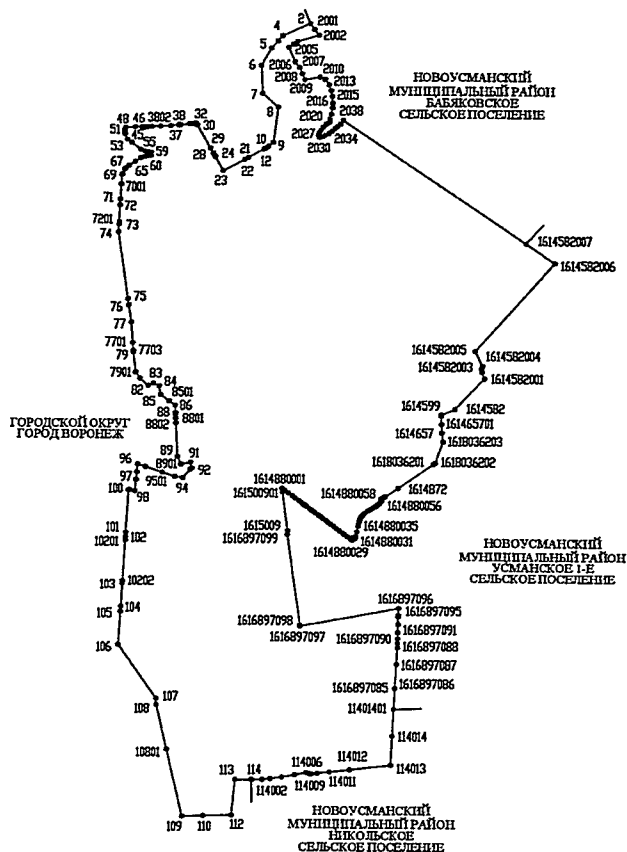
«

22.1	161689707802	506599.53	1311772.92
22.2	161689707801	506599.54	1311774.29

»;

в) карту-схему границ Отрадненского сельского поселения Новоусманского муниципального района Воронежской области изложить в следующей редакции:

**«Карта-схема границ Отрадненского сельского поселения  
Новоусманского муниципального района  
Воронежской области**



»;

г) перечень координат характерных точек границ Отрадненского сельского поселения Новоусманского муниципального района Воронежской области после строки 173 дополнить строкой 173.1 следующего содержания:

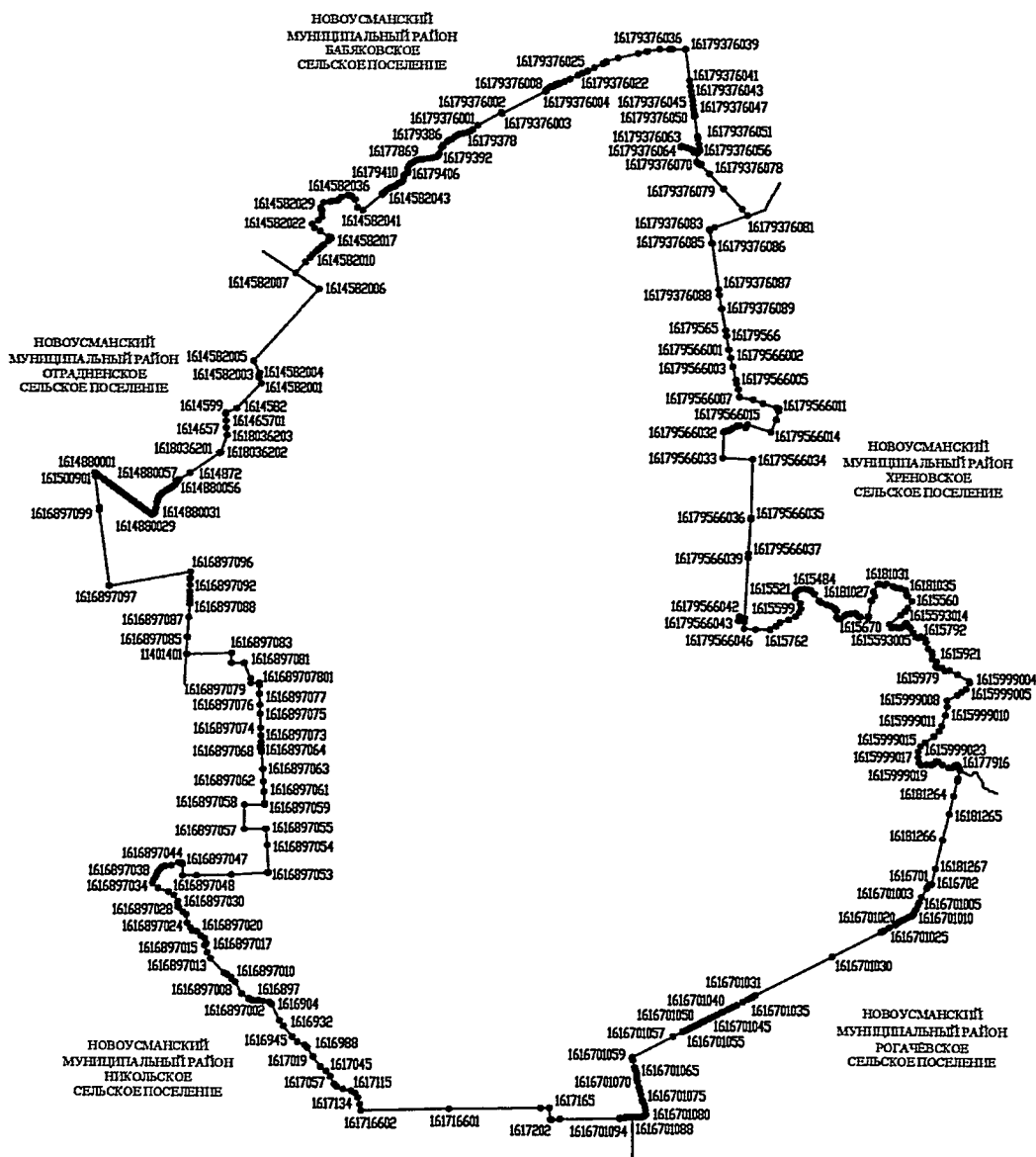
&lt;&lt;

173.1	11401401	507094.88	1310539.17
-------	----------	-----------	------------

»;

д) карту-схему границ Усманского 1-го сельского поселения Новоусманского муниципального района Воронежской области изложить в следующей редакции:

**«Карта-схема границ Усманского 1-го сельского поселения  
Новоусманского муниципального района  
Воронежской области**



&gt;&gt;

е) в перечне координат характерных точек границ Усманского 1-го сельского поселения Новоусманского муниципального района Воронежской области:

- строки 557 – 559 изложить в следующей редакции:

«

557	161689707801	506599.54	1311774.29
558	161689707802	506599.53	1311772.92
559	1616897079	506598.43	1311634.40

»;

- после строки 559 дополнить строками 559.1 и 559.2 следующего содержания:

«

559.1	1616897080	506670.60	1311631.72
559.2	1616897081	506942.65	1311516.75

»;

- строки 561 и 562 изложить в следующей редакции:

«

561	1616897083	507115.48	1311302.02
562	1616897084	507095.17	1310549.90

»;

- после строки 562 дополнить строкой 562.1 следующего содержания:

«

562.1	11401401	507094.88	1310539.17
-------	----------	-----------	------------

».

## Статья 2

Настоящий Закон Воронежской области вступает в силу по истечении 10 дней после дня его официального опубликования.

**Губернатор Воронежской области**

25.04.2025

63-03

г. Воронеж



**А.В. Гусев**