



Правовое управление правительства  
Воронежской области

**ЗАРЕГИСТРИРОВАНО**

« 14 » 03 2025 г.

Регистрационный номер № 236

**Управление по охране объектов культурного наследия  
Воронежской области**

## **П Р И К А З**

24 февраля 2025 г.

№ 71-01-05/40

Воронеж

**О включении выявленного объекта культурного наследия в единый государственный реестр объектов культурного наследия (памятников истории и культуры) народов Российской Федерации в качестве объекта культурного наследия регионального значения  
«Дом жилой с воротами»**

В соответствии со статьями 3.1, 5.1, 9.2, 18 Федерального закона от 25.06.2002 № 73-ФЗ «Об объектах культурного наследия (памятниках истории и культуры) народов Российской Федерации», пунктом 3.1.6 Положения об управлении по охране объектов культурного наследия Воронежской области, утвержденного постановлением Правительства Воронежской области от 13.04.2015 № 275, на основании акта, составленного по результатам государственной историко-культурной экспертизы,

**п р и к а з ы в а ю:**

1. Включить выявленный объект культурного наследия «Дом Миханина», расположенный по адресу: Воронежская область, Острогожский район, г. Острогожск, ул. Нарского, 3-а, в единый государственный реестр объектов культурного наследия (памятников истории и культуры) народов Российской Федерации (далее - реестр) в качестве объекта культурного наследия регионального значения (памятника) с наименованием «Дом жилой с воротами», кон. XIX — нач. XX вв., расположенного по адресу: Воронежская область, Острогожский район, г. Острогожск, ул. Нарского,

д. 3а (далее - объект культурного наследия).

2. Утвердить границы территории объекта культурного наследия согласно приложению к настоящему приказу.

3. Начальнику отдела государственной охраны управления (Шевченко) обеспечить:

3.1. Направление в Министерство культуры Российской Федерации заявления о регистрации в реестре объекта культурного наследия в срок, не превышающий одного месяца со дня вступления в силу настоящего приказа.

3.2. Направление в орган регистрации прав копии приказа, а также сведений, содержащих графическое описание местоположения границ территории объекта культурного наследия, с перечнем координат характерных точек этих границ в системе координат, установленной для ведения Единого государственного реестра недвижимости, в срок, не превышающий пяти рабочих дней со дня вступления в силу настоящего приказа.

3.3. Уведомление лиц, являющихся собственниками или иными законными владельцами объекта, указанного в пункте 1 настоящего приказа, о включении объекта культурного наследия в реестр в срок, не превышающий трех рабочих дней со дня вступления в силу настоящего приказа.

4. Исключить из Перечня выявленных объектов культурного наследия Воронежской области объект «Дом Миханина» (Воронежская область, Острогожский район, г. Острогожск, ул. Нарского, 3-а).

5. Контроль за исполнением настоящего приказа оставляю за собой.

Заместитель руководителя управления



М.М. Ивкович

## Приложение

## УТВЕРЖДЕНЫ










приказом управления по охране  
объектов культурного наследия  
Воронежской области  
от 24.02.2025 № 71-01-05/40

**Границы территории объекта культурного наследия  
регионального значения «Дом жилой с воротами», расположенного по  
адресу: Воронежская область, Острогожский район, г. Острогожск,  
ул. Нарского, д. 3а**

**1. Графическое описание местоположения границ территории  
объекта культурного наследия**



**Условные обозначения:**

-  - границы кадастрового квартала
-  - границы земельного участка, установленные в соответствии с федеральным законодательством, включенные в ЕГРН
-  - границы территории объекта культурного наследия
-  1, 2 - характерные точки границ территории объекта культурного наследия
-  :33 - кадастровый номер земельного участка
-  36:19:0102037 - номер кадастрового квартала
-  - территория объекта культурного наследия
-  - объект культурного наследия
-  - поздняя пристройка, не имеющая историко-культурной ценности

## 2. Координаты характерных точек границ объекта культурного наследия

Номер характерной точки	Координаты характерных точек в местной системе координат Система координат МСК-36 (S= 374.473 кв. м)	
	X	Y
1	423589.10	1291885.34
2	423602.11	1291907.79
3	423590.26	1291915.36
4	423576.58	1291892.74
1	423589.10	1291885.34