

**Управление по охране объектов культурного наследия
Воронежской области**

П Р И К А З

20 июня 2025 г.

№ 71-01-05/128

Воронеж

О внесении изменений в приказ управления по охране объектов культурного наследия Воронежской области от 11.11.2019 № 71-01-07/281

В соответствии с Федеральным законом от 25.06.2002 № 73-ФЗ «Об объектах культурного наследия (памятниках истории и культуры) народов Российской Федерации», Положением об управлении по охране объектов культурного наследия Воронежской области, утвержденным постановлением Правительства Воронежской области от 13.04.2015 № 275, в целях уточнения сведений об объектах культурного наследия регионального значения

п р и к а з ы в а ю:

1. Внести в приказ управления по охране объектов культурного наследия Воронежской области от 11.11.2019 № 71-01-07/281 «Об утверждении границ территории объекта культурного наследия регионального значения «Усадьба Сталь-фон-Гольштейна», расположенного по адресу: г. Воронеж, с. Репное, пансионат отдыха» следующие изменения:

1.1. Наименование изложить в следующей редакции:

«Об утверждении границ территории объекта культурного наследия регионального значения «Усадьба Лосевых - Шатиловых - Сталь-фон-Гольштейнов», расположенного по адресу: Воронежская область, г. Воронеж, ул. Гринько, 10».

1.2. В преамбуле слово «правительства» заменить словом

«Правительства».

1.3. Пункт 1 изложить в следующей редакции:

«1. Утвердить прилагаемые границы территории объекта культурного наследия регионального значения «Усадьба Лосевых - Шатиловых - Сталь-фон-Гольштейнов», расположенного по адресу: Воронежская область, г. Воронеж, ул. Гринько, 10».

1.4. В границах территории объекта культурного наследия регионального значения «Усадьба Сталь-фон-Гольштейна», расположенного по адресу: г. Воронеж, с. Репное, пансионат отдыха:

1.4.1. В наименовании слова «Усадьба Сталь-фон-Гольштейна», расположенного по адресу: г. Воронеж, с. Репное, пансионат отдыха» заменить словами «Усадьба Лосевых - Шатиловых - Сталь-фон-Гольштейнов», расположенного по адресу: Воронежская область, г. Воронеж, ул. Гринько, 10».

1.4.2. Графическое описание местоположения границ территории объекта культурного наследия изложить в новой редакции:

«


























- 1. Объект культурного наследия регионального значения**
«Усадьба Лосевых - Шатиловых - Сталя-фон-Гольштейнов»,
Воронежская область, г. Воронеж, ул. Гринько, 10:
1.1. «Главный усадебный дом»,
Воронежская область, г. Воронеж, ул. Гринько, 10 (восточная часть усадьбы, на берегу р. Усманики)
1.2. «Церковь Алексея человека Божьего»,
Воронежская область, г. Воронеж, ул. Гринько, 10 (на главной аллее к северо-западу от главного усадебного дома)
1.3. «Парк», Воронежская область, г. Воронеж, ул. Гринько (к западу от р. Усманики)
- Условные обозначения:**
- Граница территории объекта культурного наследия
Поворотные (характерные) точки
Кадастровые границы земельных участков, включенные в ЕГРН
Номер кадастрового квартала
- Объекты капитального строительства и некапитальные объекты, расположенные в границах территории объекта культурного наследия:
- 3. Административное здание
 - 4. Пропускной пункт
 - 5. Башня связи
 - 6. Трансформаторная подстанция
 - 7. Газорегуляторный пункт
 - 8. Обелиск «Героям трех войн»
 - 9. Хозяйственное сооружение
 - 10. Хозяйственное сооружение
 - 11. Хозяйственное сооружение
 - 12. Трансформаторная подстанция
- Исторически ценные элементы объекта культурного наследия**
- 1нп. Большой пруд с островом
 - 2нп. Малый пруд
 - 3нп. Обваловка и ров
 - 4нп. Могильная плита
 - 5нп. Могильная плита
 - 6нп. Могильная плита
 - 7нп. Колодезь
 - 8нп. Бывш. большое круглое озеро
 - 9нп. Бывш. малые круглые озера
 - 10нп. Старовозрастные деревья дуба
 - 11нп. Старовозрастные деревья сосны





Условные обозначения:

-  1. Объект культурного наследия регионального значения
«Усадьба Лосевых – Шатиловых – Сталь-фон-Гольштейнов»,
Воронежская область, г. Воронеж, ул. Гринько, 10:
1.1. «Главный усадебный дом»,
Воронежская область, г. Воронеж, ул. Гринько, 10 (восточная часть усадьбы, на берегу р. Усманка)
1.2. «Церковь Алексия, человека Божия»,
Воронежская область, г. Воронеж, ул. Гринько, 10 (на главной аллее к северо-западу от главного
усадебного дома)
1.3. «Парк», Воронежская область, г. Воронеж, ул. Гринько (к западу от р. Усманка)
- Условные обозначения:
-  Граница территории объекта культурного наследия
- I Поворотные (характерные) точки
-  Кадастровые границы земельных участков, включенные в ЕГРН
- 36:34:0107036 Номер кадастрового квартала
-  Объекты капитального строительства и некапитальные объекты, расположенные в границах территории
объекта культурного наследия:
3. Административное здание
4. Пропускной пункт
-  5. Башня связи
-  6. Трансформаторная подстанция
-  7. Газорегуляторный пункт
-  8. Обелиск «Героям трех войн»
-  9. Хозяйственное сооружение
-  10. Хозяйственное сооружение
-  11. Хозяйственное сооружение
-  12. Трансформаторная подстанция
- Исторически ценные элементы объекта культурного наследия
-  1пл. Большой пруд с островом
-  2пл. Малый пруд
-  3п. Обваловка и ров
-  4п. Могильная плита
-  5п. Могильная плита
-  6п. Могильная плита
-  7п. Колодез
-  8пл. Бывш. большое круглое озеро
-  9пл. Бывш. малые круглые озера
-  10п. Старовозрастные деревья сосны
-  11п. Старовозрастные деревья дуба.

Лист 3

».

2. Контроль за исполнением настоящего приказа оставляю за собой.

Заместитель руководителя управления



М.М. Ивкович