



МИНИСТЕРСТВО  
АРХИТЕКТУРЫ И ГРАДОСТРОИТЕЛЬСТВА  
ВОРОНЕЖСКОЙ ОБЛАСТИ



## ПРИКАЗ

13.04.2026

№ 45-01-04/156

г. Воронеж

**О внесении изменений в правила землепользования и застройки  
Курбатовского сельского поселения Нижнедевицкого муниципального  
района Воронежской области**

В соответствии с Градостроительным кодексом Российской Федерации, Федеральными законами от 06.10.2003 № 131-ФЗ «Об общих принципах организации местного самоуправления в Российской Федерации», от 04.08.2023 № 438-ФЗ «О внесении изменений в Градостроительный кодекс Российской Федерации и отдельные законодательные акты Российской Федерации», законами Воронежской области от 07.07.2006 № 61-ОЗ «О регулировании градостроительной деятельности в Воронежской области», от 20.12.2018 № 173-ОЗ «О перераспределении полномочий по утверждению правил землепользования и застройки между органами местного самоуправления поселений Воронежской области, городского округа город Нововоронеж, Борисоглебского городского округа и исполнительными органами государственной власти Воронежской области», постановлениями Правительства Воронежской области от 31.12.2014 № 1240 «Об утверждении Положения о министерстве архитектуры и градостроительства Воронежской области», от 19.10.2022 № 753 «Об определении случаев принятия решений по вопросам градостроительной деятельности без проведения общественных обсуждений или публичных слушаний», на основании приказа департамента

архитектуры и градостроительства Воронежской области от 07.03.2023 № 45-01-04/146 «О подготовке проектов о внесении изменений в правила землепользования и застройки поселений Аннинского, Бобровского, Грибановского, Калачеевского, Новоусманского, Новохопёрского, Петропавловского, Таловского, Терновского, Богучарского, Бутурлиновского, Верхнемамонского, Верхнехавского, Кантемировского, Каширского, Нижнедевицкого, Ольховатского, Павловского, Рамонского, Репьёвского, Россошанского, Семилукского, Хохольского, Лискинского, Острогожского, Панинского, Поворинского, Подгоренского, Эртильского, Каменского муниципальных районов Воронежской области» (в редакции приказов департамента архитектуры и градостроительства Воронежской области от 23.06.2023 № 45-01-04/568, от 25.09.2023 № 45-01-04/950, приказа министерства архитектуры и градостроительства Воронежской области от 17.11.2023 № 45-01-04/1159), приказа министерства архитектуры и градостроительства Воронежской области от 10.02.2026 № 45-01-04/44 «О подготовке проекта о внесении изменений в правила землепользования и застройки Курбатовского сельского поселения Нижнедевицкого муниципального района Воронежской области», решений Управления Росреестра по Воронежской области о необходимости устранения реестровой ошибки в сведениях Единого государственного реестра недвижимости от 01.04.2024 № 13, № 14, решений филиала ППК «Роскадастр» по Воронежской области о необходимости устранения реестровой ошибки в сведениях Единого государственного реестра недвижимости о местоположении границы территориальной зоны от 14.03.2025 № 9, от 28.04.2025 № 13, № 14, № 15, от 27.06.2025 № 4, от 15.08.2025 № 5, уведомлений филиала ППК «Роскадастр» по Воронежской области о внесении изменений в Единый государственный реестр недвижимости от 26.03.2025 № 09-0571з/25, от 06.10.2025 № 09-2058з/25, № 09-2059з/25

п р и к а з ы в а ю:

1. Внести в приказ департамента архитектуры и градостроительства Воронежской области от 20.07.2023 № 45-01-04/677 «Об утверждении правил землепользования и застройки Курбатовского сельского поселения Нижнедевицкого муниципального района Воронежской области» следующие изменения:

1.1. В преамбуле приказа слова «Положения о департаменте» заменить словами «Положения о министерстве».

1.2. Пункт 4 изложить в следующей редакции:

«4. Контроль исполнения настоящего приказа возложить на заместителя министра архитектуры и градостроительства Воронежской области – начальника отдела территориального планирования министерства архитектуры и градостроительства Воронежской области Беляеву С.М.».

1.3. В правилах землепользования и застройки Курбатовского сельского поселения Нижнедевицкого муниципального района Воронежской области (далее – Правила):

1.3.1. В части I Правил:

1.3.1.1. В пункте 1 раздела 1 и далее по тексту слово «департамент» в соответствующем падеже заменить словом «министерство» в соответствующем падеже.

1.3.1.2. Абзац третий подпункта 2 пункта 4 раздела 1 исключить.

1.3.1.3. Пункт 8 раздела 2 изложить в следующей редакции:

**«8. Полномочия Уполномоченного органа по вопросам землепользования и застройки**

Полномочия Уполномоченного органа по вопросам землепользования и застройки включают:

1) принятие решения о подготовке проекта Правил, принятие решения о подготовке проекта о внесении изменений в Правила и подготовка таких документов;

2) утверждение Правил, утверждение изменений в Правила;

3) утверждение состава и порядка деятельности комиссии по подготовке проекта Правил землепользования и застройки по вопросам, указанным в статьях 31, 33 ГрК РФ.».

1.3.1.4. В подпункте 1 пункта 9 раздела 2 слова «указанных в пункте 8» заменить словами «указанных в подпунктах 1-2 пункта 8».

1.3.1.5. Раздел 3 признать утратившим силу.

1.3.2. В пункте 17 части II Правил:

1.3.2.1. В подпункте 1 карту градостроительного зонирования территории Курбатовского сельского поселения Нижнедевицкого муниципального района Воронежской области изложить в редакции согласно приложению № 1 к настоящему приказу.

1.3.2.2. В подпункте 2 карту градостроительного зонирования с отображением зон с особыми условиями использования территории Курбатовского сельского поселения Нижнедевицкого муниципального района Воронежской области изложить в редакции согласно приложению № 2 к настоящему приказу.

1.3.3. В пункте 18 части II Правил:

1.3.3.1. В таблице подпункта 1 строку пятую изложить в следующей редакции:

«

Зона застройки малоэтажными жилыми домами	Ж2
---	----

».

1.3.3.2. В таблице подпункта 2 строку шестую изложить в следующей редакции:

«

Зона застройки малоэтажными жилыми домами посёлка Курбатово	Ж2/1
---	------

».

1.3.4. В части III Правил:

1.3.4.1. В подпункте 2 пункта 19 после слов «обозначенной на карте градостроительного зонирования» дополнить словами «, за исключением случаев, предусмотренных федеральными законами».

1.3.4.2. В пункте 21:

1.3.4.2.1. В наименовании подпункта 1 и далее по тексту слова «Градостроительные регламенты» заменить словами «Градостроительный регламент».

1.3.4.2.2. В подпунктах 1-3 после первого абзаца дополнить абзацем следующего содержания:

«Совместно с основным видом разрешенного использования земельных участков могут быть дополнительно использованы один или несколько вспомогательных видов разрешенного использования в соответствии с описанием вида разрешенного использования земельного участка, установленного классификатором видов разрешенного использования земельных участков, утвержденным приказом Росреестра от 10.11.2020 № П/0412 «Об утверждении классификатора видов разрешенного использования земельных участков»».

1.3.4.2.3. В подпунктах 4-5 после таблицы дополнить абзацем следующего содержания:

«Совместно с основным видом разрешенного использования земельных участков могут быть дополнительно использованы один или несколько вспомогательных видов разрешенного использования в соответствии с описанием вида разрешенного использования земельного участка, установленного классификатором видов разрешенного использования земельных участков, утвержденным приказом Росреестра от 10.11.2020 № П/0412 «Об утверждении классификатора видов разрешенного использования земельных участков»».

1.3.4.2.4. В подпункте 6 после первого абзаца дополнить абзацем следующего содержания:

«Совместно с основным видом разрешенного использования земельных участков могут быть дополнительно использованы один или несколько вспомогательных видов разрешенного использования в соответствии с

описанием вида разрешенного использования земельного участка, установленного классификатором видов разрешенного использования земельных участков, утвержденным приказом Росреестра от 10.11.2020 № П/0412 «Об утверждении классификатора видов разрешенного использования земельных участков»».

1.3.4.2.5. В подпунктах 7-9 после таблицы дополнить абзацем следующего содержания:

«Совместно с основным видом разрешенного использования земельных участков могут быть дополнительно использованы один или несколько вспомогательных видов разрешенного использования в соответствии с описанием вида разрешенного использования земельного участка, установленного классификатором видов разрешенного использования земельных участков, утвержденным приказом Росреестра от 10.11.2020 № П/0412 «Об утверждении классификатора видов разрешенного использования земельных участков»».

1.3.4.3. В таблице пункта 22:

1.3.4.3.1. Графу 2 строки 2 изложить в следующей редакции:

«Охранная зона трубопроводов (газопроводов, нефтепроводов и нефтепродуктопроводов, трубопроводов для продуктов переработки нефти и газа, аммиакопроводов)».

1.3.4.3.2. После строки 4 дополнить строками 4<sup>1</sup>, 4<sup>2</sup> следующего содержания:

«

4 <sup>1</sup>	Водоохранная зона	Водный кодекс Российской Федерации
4 <sup>2</sup>	Прибрежная защитная полоса	Водный кодекс Российской Федерации

».

1.3.4.3.3. Графу 2 строки 7 изложить в следующей редакции:

«Охранная зона геодезических пунктов государственной геодезической сети, нивелирных пунктов государственной нивелирной сети и гравиметрических пунктов государственной гравиметрической сети».

1.3.5. В приложении № 1 к Правилам:

1.3.5.1. Графическое описание местоположения границ зоны застройки индивидуальными жилыми домами посёлка Курбатово - Ж1/1 изложить в редакции согласно приложению № 3 к настоящему приказу.

1.3.5.2. Графическое описание местоположения границ зоны застройки малоэтажными многоквартирными жилыми домами посёлка Курбатово - Ж2/1 изложить в редакции согласно приложению № 4 к настоящему приказу.

1.3.5.3. Графическое описание местоположения границ общественно-деловой зоны посёлка Курбатово - ОД/1 изложить в редакции согласно приложению № 5 к настоящему приказу.

1.3.5.4. Графическое описание местоположения границ производственной зоны посёлка Курбатово - П1/1 изложить в редакции согласно приложению № 6 к настоящему приказу.

1.3.5.5. Графическое описание местоположения границ зоны улиц, дорог, инженерной и транспортной инфраструктуры посёлка Курбатово - ИТ1/1 изложить в редакции согласно приложению № 7 к настоящему приказу.

1.3.6. В приложении № 3 к Правилам:

1.3.6.1. Графическое описание местоположения границ производственной зоны за границами населенных пунктов - П1 изложить в редакции согласно приложению № 8 к настоящему приказу.

1.3.6.2. Графическое описание местоположения границ зоны улиц, дорог, инженерной и транспортной инфраструктуры за границами населенных пунктов - ИТ1 изложить в редакции согласно приложению № 9 к настоящему приказу.

2. Настоящий приказ вступает в силу по истечении 10 дней со дня его официального опубликования.

3. Контроль исполнения настоящего приказа возложить на заместителя министра архитектуры и градостроительства Воронежской области –

начальника отдела территориального планирования министерства архитектуры и градостроительства Воронежской области Беляеву С.М.

Министр архитектуры  
и градостроительства  
Воронежской области

A handwritten signature in black ink, consisting of several loops and a long, sweeping stroke extending towards the top right.

А.А. Еренков





## ПРАВИЛА ЗЕМЛЕПОЛЬЗОВАНИЯ И ЗАСТРОЙКИ




Карта градостроительного зонирования территории  
Курбатовского сельского поселения Нижнедевицкого муниципального района Воронежской области

### УСЛОВНЫЕ ОБОЗНАЧЕНИЯ

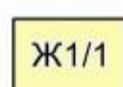











#### Территориальные границы

-  Границы сельских поселений
-  Границы населенных пунктов


#### Территории, для которых градостроительные регламенты не устанавливаются

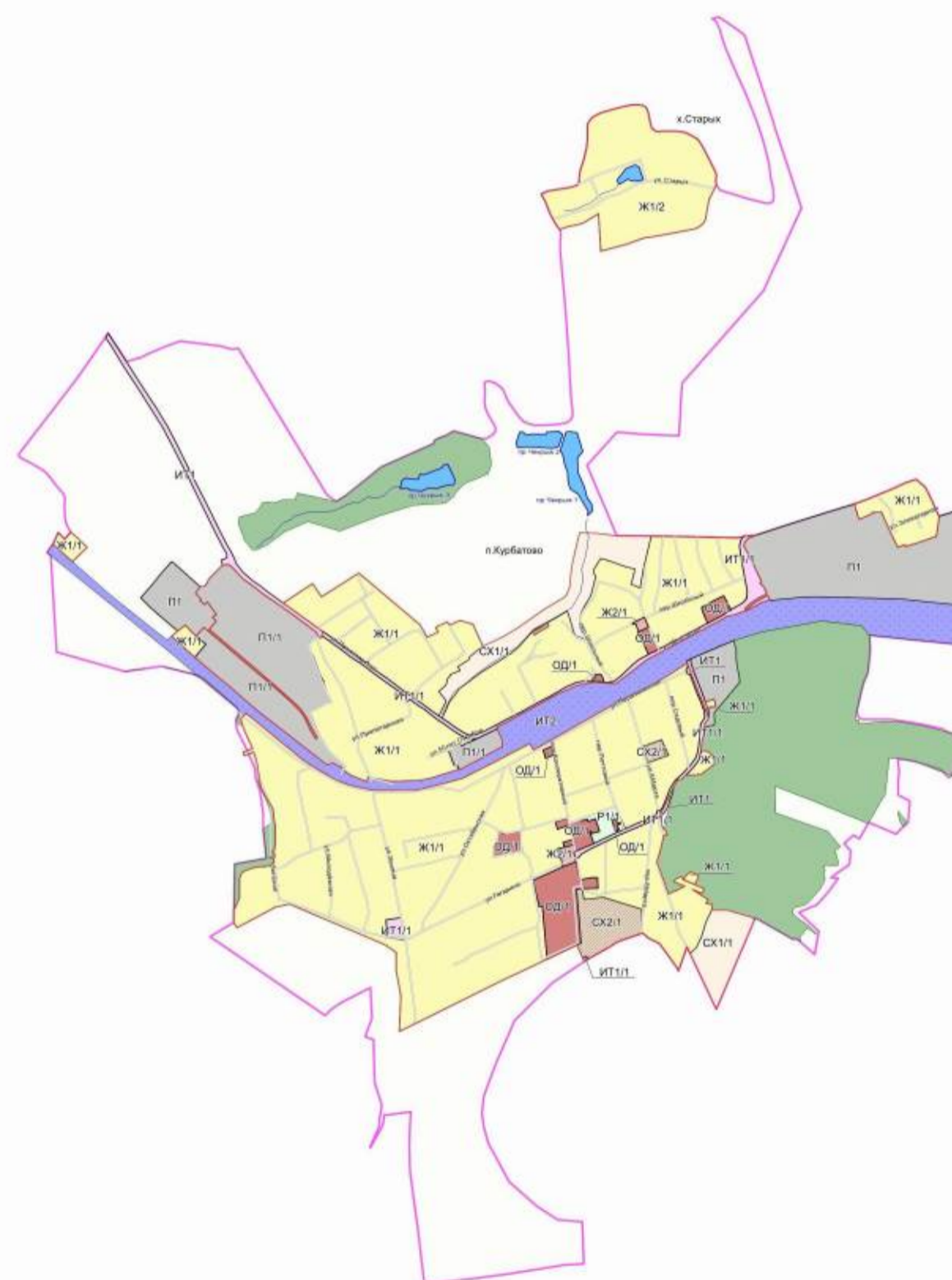
-  Сельскохозяйственные угодья в составе земель сельскохозяйственного назначения
-  Земли лесного фонда
-  Земли, покрытые поверхностными водами

#### Территориальные зоны

-  Ж1/1 Зона застройки индивидуальными жилыми домами посёлка Курбатово
-  Ж1/2 Зона застройки индивидуальными жилыми домами хутора Старых
-  Ж2/1 Зона застройки малоэтажными жилыми домами посёлка Курбатово
-  ОД/1 Общественно-деловая зона посёлка Курбатово
-  Р1/1 Зона рекреационного назначения - объектов отдыха посёлка Курбатово
-  СХ1/1 Зона сельскохозяйственного использования в границах населенного пункта посёлка Курбатово
-  СХ2/1 Зона сельскохозяйственного производства посёлка Курбатово
-  ИТ1/1 Зона улиц, дорог, инженерной и транспортной инфраструктуры посёлка Курбатово
-  ИТ1 Зона улиц, дорог, инженерной и транспортной инфраструктуры за границами населенных пунктов
-  ИТ2 Зона железнодорожного транспорта за границами населенных пунктов
-  П1/1 Производственная зона посёлка Курбатово
-  П1 Производственная зона за границами населенных пунктов

#### Объекты транспортной инфраструктуры

-  Улично-дорожная сеть населенных пунктов



МАСШТАБ 1:25000





## ПРАВИЛА ЗЕМЛЕПОЛЬЗОВАНИЯ И ЗАСТРОЙКИ

Карта градостроительного зонирования с отображением зон с особыми условиями использования территории  
Курбатовского сельского поселения Нижнедевицкого муниципального района Воронежской области

### УСЛОВНЫЕ ОБОЗНАЧЕНИЯ

#### Территориальные границы

- Границы сельских поселений
- Границы населенных пунктов

#### Территории, для которых градостроительные регламенты не устанавливаются

- Сельскохозяйственные угодья в составе земель сельскохозяйственного назначения
- Земли лесного фонда
- Земли, покрытые поверхностными водами

#### Виды территориальных зон

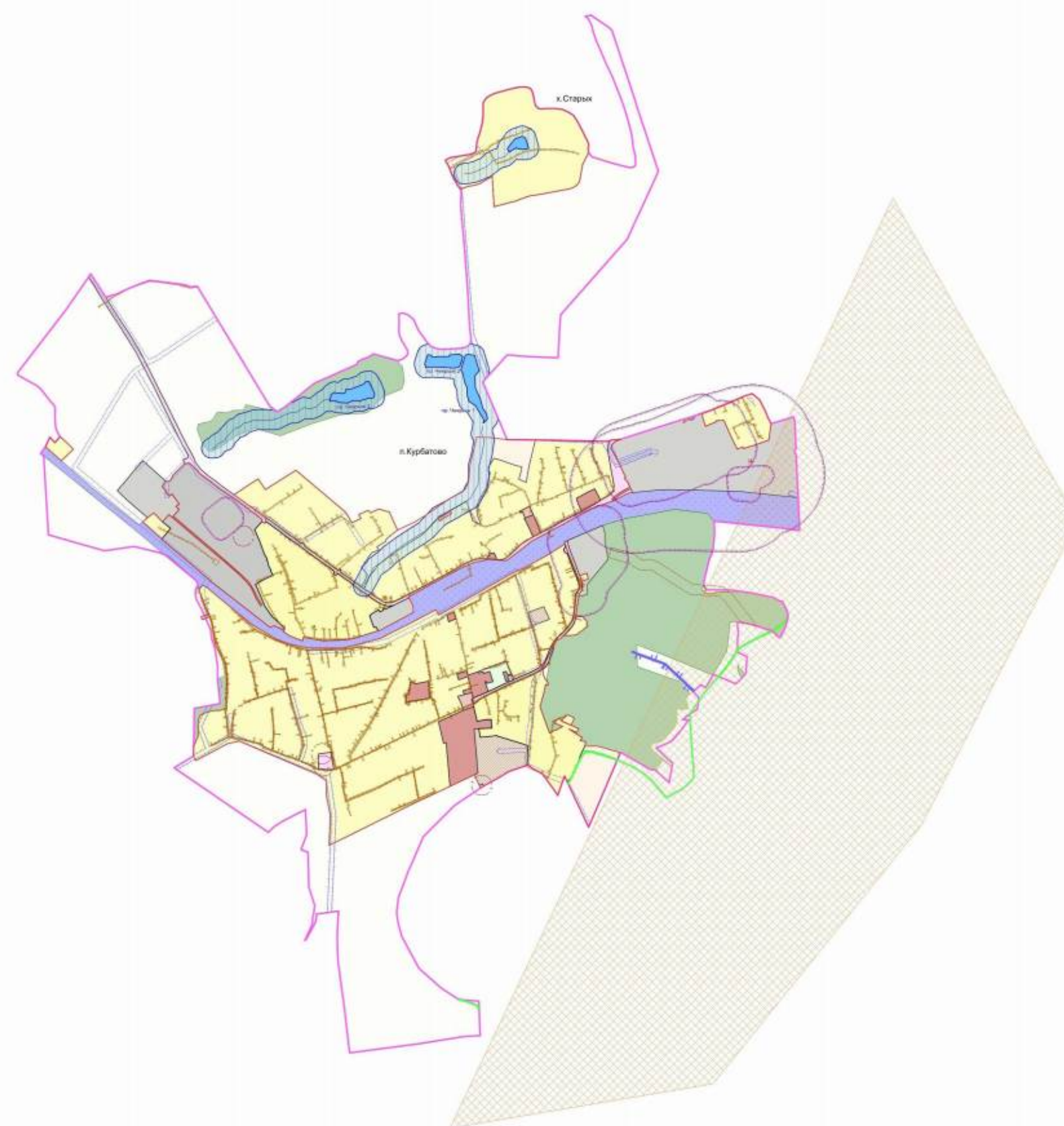
- Зона застройки индивидуальными жилыми домами
- Зона застройки малоэтажными жилыми домами
- Общественно-деловая зона
- Зона рекреационного назначения - объектов отдыха
- Зона сельскохозяйственного использования в границах населенных пунктов
- Зона сельскохозяйственного производства
- Зона улиц, дорог, инженерной и транспортной инфраструктуры
- Зона железнодорожного транспорта
- Производственная зона

#### Зоны с особыми условиями использования территории

- Водоохранная зона
- Прибрежная защитная полоса
- Зона санитарной охраны источников питьевого и хозяйственно-бытового водоснабжения (первый пояс)
- Санитарно-защитная зона
- Охранная зона объектов электроэнергетики
- Охранная зона трубопроводов
- Охранная зона линий и сооружений связи
- Охранная зона геодезических пунктов государственной геодезической сети, нивелирных пунктов государственной нивелирной сети и гравиметрических пунктов государственной гравиметрической сети

#### Приаэродромная территория

- Полоса воздушных подходов аэродрома Воронеж (Балтимор)



МАСШТАБ 1:25000



Приложение № 3  
к приказу министерства  
архитектуры и градостроительства  
Воронежской области  
от 13.04.2026 № 45-01-04/156

«ГРАФИЧЕСКОЕ ОПИСАНИЕ

местоположения границ

Зона застройки индивидуальными жилыми домами посёлка Курбатово – Ж1/1

(наименование объекта, местоположение границ которого описано (далее - объект)

Раздел 1

Сведения об объекте		
№ п/п	Характеристики объекта	Описание характеристик
1	2	3
1	Местоположение объекта	Воронежская область, Нижнедевицкий муниципальный район, Курбатовское сельское поселение, посёлок Курбатово
2	Площадь объекта $\pm$ величина погрешности определения площади ( $P \pm \Delta P$ )	-
3	Иные характеристики объекта	-

## Раздел 2

Сведения о местоположении границ объекта					
1. Система координат: -					
2. Сведения о характерных точках границ объекта					
Обозначение характерных точек границ	Координаты, м		Метод определения координат характерной точки	Средняя квадратическая погрешность положения характерной точки (Mt), м	Описание обозначения точки на местности (при наличии)
	X	Y			
1	2	3	4	5	6
-	-	-	-	-	-
3. Сведения о характерных точках части (частей) границы объекта					
Обозначение характерных точек части границы	Координаты, м		Метод определения координат характерной точки	Средняя квадратическая погрешность положения характерной точки (Mt), м	Описание обозначения точки на местности (при наличии)
	X	Y			
1	2	3	4	5	6
Часть №					
-	-	-	-	-	-

## Раздел 3

## Сведения о местоположении измененных (уточненных) границ объекта

1. Система координат: МСК - 36, зона 1

2. Сведения о характерных точках границ объекта

Обозначение характерных точек границ	Существующие координаты, м		Измененные (уточненные) координаты, м		Метод определения координат характерной точки	Средняя квадратиче- ская погреш- ность положения характер- ной точки (Mt), м	Описание обозначения точки на местности (при наличии)
	X	Y	X	Y			
1	2	3	4	5	6	7	8
1	512014.52	1255079.13	-	-	Картометрический	5.00	-
2	511988.85	1255068.95	-	-	Картометрический	5.00	-
3	511966.96	1255059.04	-	-	Картометрический	5.00	-
4	511897.50	1255137.50	-	-	Картометрический	5.00	-
5	511954.25	1255196.25	-	-	Картометрический	5.00	-
6	511983.75	1255165.75	-	-	Картометрический	5.00	-
7	512017.25	1255130.16	-	-	Картометрический	5.00	-
8	511986.90	1255104.40	-	-	Картометрический	5.00	-
1	512014.52	1255079.13	-	-	Картометрический	5.00	-
9	511641.34	1255591.77	-	-	Картометрический	1.00	-
10	511617.49	1255561.03	-	-	Картометрический	1.00	-
11	511598.11	1255537.14	-	-	Картометрический	1.00	-
12	511546.25	1255592.25	-	-	Картометрический	1.00	-
13	511512.35	1255631.26	-	-	Картометрический	1.00	-
14	511565.07	1255674.35	-	-	Картометрический	1.00	-
15	511597.27	1255634.81	-	-	Картометрический	1.00	-
9	511641.34	1255591.77	-	-	Картометрический	1.00	-
16	511730.21	1255985.44	-	-	Картометрический	1.00	-
17	511692.28	1256038.04	-	-	Картометрический	1.00	-
18	511616.23	1256145.30	-	-	Картометрический	1.00	-
19	511605.37	1256160.59	-	-	Картометрический	1.00	-
20	511563.09	1256217.75	-	-	Картометрический	1.00	-
21	511531.95	1256260.93	-	-	Картометрический	1.00	-
22	511514.12	1256286.61	-	-	Картометрический	1.00	-
23	511493.20	1256311.56	-	-	Картометрический	1.00	-
24	511490.61	1256316.66	-	-	Картометрический	1.00	-
25	511492.96	1256319.86	-	-	Картометрический	1.00	-
26	511496.59	1256323.95	-	-	Картометрический	1.00	-
27	511492.47	1256329.71	-	-	Картометрический	1.00	-
28	511487.15	1256327.90	-	-	Картометрический	1.00	-
29	511482.14	1256328.76	-	-	Картометрический	1.00	-
30	511471.28	1256341.58	-	-	Картометрический	1.00	-
31	511457.53	1256360.78	-	-	Картометрический	1.00	-

1	2	3	4	5	6	7	8
32	511431.22	1256397.84	-	-	Картометрический	1.00	-
33	511398.67	1256442.13	-	-	Картометрический	1.00	-
34	511379.13	1256469.17	-	-	Картометрический	1.00	-
35	511359.24	1256495.87	-	-	Картометрический	1.00	-
36	511360.83	1256501.82	-	-	Картометрический	1.00	-
37	511365.82	1256506.03	-	-	Картометрический	1.00	-
38	511361.78	1256512.02	-	-	Картометрический	1.00	-
39	511357.03	1256508.83	-	-	Картометрический	1.00	-
40	511351.39	1256509.58	-	-	Картометрический	1.00	-
41	511339.02	1256524.96	-	-	Картометрический	1.00	-
42	511326.09	1256543.89	-	-	Картометрический	1.00	-
43	511313.33	1256561.89	-	-	Картометрический	1.00	-
44	511299.60	1256580.73	-	-	Картометрический	1.00	-
45	511275.65	1256615.50	-	-	Картометрический	1.00	-
46	511284.21	1256617.59	-	-	Картометрический	1.00	-
47	511335.34	1256641.35	-	-	Картометрический	1.00	-
48	511340.33	1256640.19	-	-	Картометрический	1.00	-
49	511362.57	1256623.04	-	-	Картометрический	1.00	-
50	511375.35	1256613.33	-	-	Картометрический	1.00	-
51	511400.60	1256642.13	-	-	Аналитический	0.10	-
52	511422.81	1256646.38	-	-	Аналитический	0.10	-
53	511444.14	1256663.22	-	-	Аналитический	0.10	-
54	511459.26	1256699.66	-	-	Аналитический	0.10	-
55	511475.30	1256689.42	-	-	Аналитический	0.10	-
56	511502.73	1256732.37	-	-	Аналитический	0.10	-
57	511512.26	1256734.63	-	-	Картометрический	1.00	-
58	511541.84	1256772.03	-	-	Картометрический	1.00	-
59	511556.17	1256790.84	-	-	Картометрический	1.00	-
60	511646.32	1256750.09	-	-	Картометрический	1.00	-
61	511660.47	1256696.25	-	-	Картометрический	1.00	-
62	511640.90	1256657.28	-	-	Картометрический	1.00	-
63	511653.72	1256646.55	-	-	Картометрический	1.00	-
64	511632.36	1256599.90	-	-	Картометрический	1.00	-
65	511613.48	1256609.35	-	-	Картометрический	1.00	-
66	511592.44	1256566.68	-	-	Картометрический	1.00	-
67	511644.81	1256536.06	-	-	Картометрический	1.00	-
68	511850.96	1256289.81	-	-	Картометрический	1.00	-
69	511756.27	1256141.07	-	-	Картометрический	1.00	-
70	511808.55	1256104.99	-	-	Картометрический	1.00	-
16	511730.21	1255985.44	-	-	Картометрический	1.00	-
71	511598.35	1256123.73	-	-	Картометрический	1.00	-
72	511559.97	1256087.20	-	-	Картометрический	1.00	-
73	511505.79	1256109.91	-	-	Картометрический	1.00	-
74	511442.91	1256133.80	-	-	Аналитический	0.10	-
75	511426.29	1256143.62	-	-	Аналитический	0.10	-
76	511417.11	1256148.25	-	-	Картометрический	1.00	-
77	-	-	511410.82	1256149.71	Картометрический	1.00	-

1	2	3	4	5	6	7	8
78	-	-	511409.72	1256147.43	Аналитический	0.10	-
79	-	-	511399.34	1256152.39	Картометрический	1.00	-
80	511384.26	1256155.91	-	-	Картометрический	1.00	-
81	-	-	511359.73	1256168.91	Картометрический	1.00	-
82	-	-	511358.71	1256166.44	Аналитический	0.10	-
83	-	-	511335.25	1256177.99	Аналитический	0.10	-
84	-	-	511334.06	1256178.46	Картометрический	1.00	-
85	511316.74	1256137.15	-	-	Картометрический	1.00	-
86	511301.69	1256110.95	-	-	Картометрический	1.00	-
87	511289.32	1256092.72	-	-	Картометрический	1.00	-
88	511182.44	1256137.40	-	-	Картометрический	1.00	-
89	511133.47	1256173.10	-	-	Картометрический	1.00	-
90	511075.41	1256235.91	-	-	Картометрический	1.00	-
91	-	-	511063.36	1256230.44	Картометрический	1.00	-
92	-	-	511062.98	1256230.33	Картометрический	1.00	-
93	511062.92	1256230.30	-	-	Картометрический	1.00	-
94	511057.31	1256228.65	-	-	Картометрический	1.00	-
95	511036.95	1256260.16	-	-	Картометрический	1.00	-
96	511035.75	1256264.16	-	-	Картометрический	1.00	-
97	511021.88	1256298.62	-	-	Картометрический	1.00	-
98	511013.92	1256325.50	-	-	Картометрический	1.00	-
99	511029.73	1256327.33	-	-	Картометрический	1.00	-
100	511025.00	1256354.01	-	-	Картометрический	1.00	-
101	511012.75	1256423.33	-	-	Картометрический	1.00	-
102	511016.89	1256534.90	-	-	Картометрический	1.00	-
103	511026.60	1256579.08	-	-	Картометрический	1.00	-
104	511062.16	1256695.82	-	-	Картометрический	1.00	-
105	511078.01	1256687.28	-	-	Аналитический	0.10	-
106	511079.57	1256673.56	-	-	Аналитический	0.10	-
107	511135.60	1256652.75	-	-	Аналитический	0.10	-
108	511146.47	1256664.60	-	-	Аналитический	0.10	-
109	511166.20	1256696.60	-	-	Аналитический	0.10	-
110	511155.19	1256703.43	-	-	Аналитический	0.10	-
111	511163.90	1256721.26	-	-	Картометрический	1.00	-
112	511171.54	1256717.54	-	-	Картометрический	1.00	-
113	511175.62	1256726.11	-	-	Картометрический	1.00	-
114	511168.01	1256729.78	-	-	Картометрический	1.00	-
115	511187.30	1256770.04	-	-	Картометрический	1.00	-
116	511183.58	1256751.21	-	-	Картометрический	1.00	-
117	511184.01	1256735.78	-	-	Картометрический	1.00	-
118	511188.12	1256719.84	-	-	Картометрический	1.00	-
119	511197.13	1256704.30	-	-	Картометрический	1.00	-
120	511214.83	1256675.39	-	-	Картометрический	1.00	-
121	511246.56	1256630.90	-	-	Картометрический	1.00	-
122	511263.33	1256607.02	-	-	Картометрический	1.00	-
123	511284.95	1256577.86	-	-	Картометрический	1.00	-
124	511302.82	1256554.40	-	-	Картометрический	1.00	-
125	511315.73	1256535.03	-	-	Аналитический	0.10	-

1	2	3	4	5	6	7	8
126	511326.87	1256518.72	-	-	Картометрический	1.00	-
127	511342.42	1256495.83	-	-	Картометрический	1.00	-
128	511338.59	1256490.87	-	-	Аналитический	0.10	-
129	511334.10	1256485.74	-	-	Картометрический	1.00	-
130	511340.19	1256477.25	-	-	Картометрический	1.00	-
131	511347.41	1256479.01	-	-	Картометрический	1.00	-
132	511353.98	1256478.85	-	-	Картометрический	1.00	-
133	511368.02	1256461.65	-	-	Картометрический	1.00	-
134	511387.43	1256435.00	-	-	Картометрический	1.00	-
135	511420.03	1256389.76	-	-	Картометрический	1.00	-
136	511447.42	1256353.06	-	-	Картометрический	1.00	-
137	511476.56	1256314.35	-	-	Картометрический	1.00	-
138	511486.45	1256299.47	-	-	Картометрический	1.00	-
139	511502.34	1256276.97	-	-	Картометрический	1.00	-
140	511515.12	1256257.16	-	-	Картометрический	1.00	-
141	511550.59	1256209.68	-	-	Картометрический	1.00	-
142	511595.71	1256149.91	-	-	Картометрический	1.00	-
143	511593.28	1256141.33	-	-	Картометрический	1.00	-
144	511590.95	1256135.93	-	-	Картометрический	1.00	-
71	511598.35	1256123.73	-	-	Картометрический	1.00	-
145	512000.32	1257468.63	-	-	Картометрический	1.00	-
146	511865.42	1257436.30	-	-	Картометрический	1.00	-
147	511792.27	1257423.41	-	-	Картометрический	1.00	-
148	511807.44	1257386.63	-	-	Картометрический	1.00	-
149	511845.81	1257397.45	-	-	Картометрический	1.00	-
150	511869.23	1257401.12	-	-	Картометрический	1.00	-
151	511874.84	1257372.61	-	-	Картометрический	1.00	-
152	511904.91	1257287.99	-	-	Картометрический	1.00	-
153	511911.46	1257264.19	-	-	Картометрический	1.00	-
154	511865.95	1257237.16	-	-	Картометрический	1.00	-
155	511849.82	1257237.08	-	-	Картометрический	1.00	-
156	511837.72	1257245.94	-	-	Картометрический	1.00	-
157	511760.80	1257223.35	-	-	Картометрический	1.00	-
158	511702.47	1257190.02	-	-	Картометрический	1.00	-
159	511672.75	1257180.04	-	-	Картометрический	1.00	-
160	511630.99	1257181.58	-	-	Картометрический	1.00	-
161	511583.86	1257200.03	-	-	Картометрический	1.00	-
162	511600.62	1257160.54	-	-	Картометрический	1.00	-
163	511647.81	1257145.84	-	-	Картометрический	1.00	-
164	511678.50	1257138.02	-	-	Аналитический	0.10	-
165	511698.86	1257129.51	-	-	Картометрический	1.00	-
166	511669.64	1257080.92	-	-	Картометрический	1.00	-
167	511622.75	1256996.34	-	-	Картометрический	1.00	-
168	511551.66	1256930.84	-	-	Картометрический	1.00	-
169	511528.84	1256903.54	-	-	Картометрический	1.00	-
170	511451.68	1256781.98	-	-	Картометрический	1.00	-
171	511383.69	1256690.24	-	-	Картометрический	1.00	-

1	2	3	4	5	6	7	8
172	511372.44	1256686.81	-	-	Картометрический	1.00	-
173	511340.48	1256660.86	-	-	Картометрический	1.00	-
174	511327.46	1256653.09	-	-	Картометрический	1.00	-
175	511303.32	1256641.67	-	-	Картометрический	1.00	-
176	511267.88	1256626.03	-	-	Картометрический	1.00	-
177	511258.04	1256639.21	-	-	Картометрический	1.00	-
178	511226.55	1256684.42	-	-	Картометрический	1.00	-
179	511209.52	1256711.46	-	-	Картометрический	1.00	-
180	511203.61	1256723.84	-	-	Картометрический	1.00	-
181	511199.98	1256737.14	-	-	Картометрический	1.00	-
182	511199.52	1256749.18	-	-	Картометрический	1.00	-
183	511202.25	1256764.07	-	-	Картометрический	1.00	-
184	511205.54	1256773.61	-	-	Картометрический	1.00	-
185	511211.91	1256789.98	-	-	Картометрический	1.00	-
186	511238.95	1256842.25	-	-	Картометрический	1.00	-
187	511262.20	1256886.15	-	-	Картометрический	1.00	-
188	511293.46	1256943.87	-	-	Картометрический	1.00	-
189	511318.80	1256989.44	-	-	Картометрический	1.00	-
190	511335.51	1257021.27	-	-	Картометрический	1.00	-
191	511356.41	1257060.92	-	-	Картометрический	1.00	-
192	511370.62	1257086.72	-	-	Картометрический	1.00	-
193	511396.19	1257131.86	-	-	Картометрический	1.00	-
194	511403.55	1257147.96	-	-	Картометрический	1.00	-
195	511408.49	1257160.24	-	-	Картометрический	1.00	-
196	511413.25	1257175.69	-	-	Картометрический	1.00	-
197	511415.51	1257188.79	-	-	Картометрический	1.00	-
198	511415.36	1257201.04	-	-	Картометрический	1.00	-
199	511414.31	1257232.06	-	-	Картометрический	1.00	-
200	511428.20	1257233.04	-	-	Картометрический	1.00	-
201	511429.67	1257243.61	-	-	Картометрический	1.00	-
202	511442.08	1257242.03	-	-	Картометрический	1.00	-
203	511444.68	1257263.50	-	-	Картометрический	1.00	-
204	511433.24	1257271.14	-	-	Картометрический	1.00	-
205	511423.76	1257275.71	-	-	Картометрический	1.00	-
206	511412.23	1257276.61	-	-	Картометрический	1.00	-
207	511411.53	1257290.96	-	-	Картометрический	1.00	-
208	511412.13	1257300.20	-	-	Картометрический	1.00	-
209	511414.09	1257307.98	-	-	Картометрический	1.00	-
210	511417.88	1257319.62	-	-	Картометрический	1.00	-
211	511424.71	1257328.66	-	-	Картометрический	1.00	-
212	511439.16	1257346.35	-	-	Картометрический	1.00	-
213	511483.63	1257393.04	-	-	Картометрический	1.00	-
214	511500.14	1257415.42	-	-	Картометрический	1.00	-
215	511501.18	1257416.85	-	-	Картометрический	1.00	-
216	511510.16	1257432.37	-	-	Аналитический	0.10	-
217	511524.22	1257458.53	-	-	Картометрический	1.00	-
218	511525.01	1257457.72	-	-	Картометрический	1.00	-
219	511542.70	1257448.67	-	-	Картометрический	1.00	-

1	2	3	4	5	6	7	8
220	511546.18	1257447.15	-	-	Картометрический	1.00	-
221	511556.59	1257442.54	-	-	Картометрический	1.00	-
222	511566.46	1257438.09	-	-	Картометрический	1.00	-
223	511609.69	1257416.17	-	-	Картометрический	1.00	-
224	511608.92	1257414.30	-	-	Картометрический	1.00	-
225	511612.87	1257412.26	-	-	Картометрический	1.00	-
226	-	-	511616.23	1257418.53	Аналитический	0.10	-
227	-	-	511616.45	1257419.09	Аналитический	0.10	-
228	-	-	511616.58	1257419.42	Аналитический	0.10	-
229	-	-	511627.70	1257413.62	Аналитический	0.10	-
230	-	-	511635.13	1257410.59	Аналитический	0.10	-
231	-	-	511638.47	1257409.22	Аналитический	0.10	-
232	-	-	511641.20	1257407.96	Аналитический	0.10	-
233	-	-	511645.67	1257405.51	Аналитический	0.10	-
234	-	-	511648.34	1257404.94	Аналитический	0.10	-
235	-	-	511646.33	1257400.76	Аналитический	0.10	-
236	-	-	511646.56	1257399.38	Аналитический	0.10	-
237	-	-	511645.30	1257396.62	Аналитический	0.10	-
238	-	-	511644.47	1257395.03	Картометрический	1.00	-
239	511649.54	1257392.26	-	-	Аналитический	0.10	-
240	511673.37	1257441.03	-	-	Аналитический	0.10	-
241	511634.13	1257456.95	-	-	Картометрический	1.00	-
242	511599.47	1257471.48	-	-	Картометрический	1.00	-
243	511543.85	1257496.00	-	-	Картометрический	1.00	-
244	511584.67	1257573.51	-	-	Картометрический	1.00	-
245	511609.24	1257617.65	-	-	Картометрический	1.00	-
246	511627.52	1257652.26	-	-	Картометрический	1.00	-
247	511650.56	1257695.37	-	-	Картометрический	1.00	-
248	511651.85	1257694.33	-	-	Картометрический	1.00	-
249	511655.88	1257691.06	-	-	Аналитический	0.10	-
250	511675.52	1257683.27	-	-	Аналитический	0.10	-
251	511700.35	1257673.86	-	-	Аналитический	0.10	-
252	511713.73	1257670.16	-	-	Аналитический	0.10	-
253	511725.47	1257693.07	-	-	Аналитический	0.10	-
254	511740.49	1257722.34	-	-	Аналитический	0.10	-
255	511759.48	1257759.17	-	-	Аналитический	0.10	-
256	511711.27	1257785.09	-	-	Аналитический	0.10	-
257	511706.78	1257787.16	-	-	Аналитический	0.10	-
258	511704.37	1257790.84	-	-	Картометрический	1.00	-
259	511727.43	1257830.76	-	-	Картометрический	1.00	-
260	511737.37	1257841.83	-	-	Картометрический	1.00	-
261	511739.32	1257843.63	-	-	Картометрический	1.00	-
262	511740.17	1257845.30	-	-	Картометрический	1.00	-
263	511740.75	1257845.02	-	-	Картометрический	1.00	-
264	511745.14	1257849.13	-	-	Картометрический	1.00	-
265	511746.26	1257849.59	-	-	Картометрический	1.00	-
266	511747.72	1257852.27	-	-	Картометрический	1.00	-
267	511750.15	1257851.21	-	-	Картометрический	1.00	-
268	511751.88	1257852.00	-	-	Картометрический	1.00	-

1	2	3	4	5	6	7	8
269	511761.80	1257853.89	-	-	Картометрический	1.00	-
270	511772.97	1257854.14	-	-	Картометрический	1.00	-
271	511787.29	1257852.83	-	-	Картометрический	1.00	-
272	511878.58	1257836.89	-	-	Картометрический	1.00	-
273	511945.19	1257824.68	-	-	Картометрический	1.00	-
274	511963.88	1257823.75	-	-	Картометрический	1.00	-
275	511984.38	1257829.77	-	-	Картометрический	1.00	-
276	511998.79	1257840.98	-	-	Картометрический	1.00	-
277	511995.60	1257829.33	-	-	Картометрический	1.00	-
278	511992.35	1257817.48	-	-	Картометрический	1.00	-
279	512000.24	1257528.21	-	-	Картометрический	1.00	-
145	512000.32	1257468.63	-	-	Картометрический	1.00	-
280	511615.29	1256992.22	-	-	Картометрический	1.00	-
281	511625.42	1257008.36	-	-	Картометрический	1.00	-
282	511639.06	1257030.75	-	-	Картометрический	1.00	-
283	511651.44	1257050.01	-	-	Картометрический	1.00	-
284	511642.16	1257055.11	-	-	Картометрический	1.00	-
285	511636.45	1257053.93	-	-	Картометрический	1.00	-
286	511611.27	1257013.10	-	-	Картометрический	1.00	-
287	511602.26	1256998.58	-	-	Картометрический	1.00	-
288	511613.06	1256991.15	-	-	Картометрический	1.00	-
280	511615.29	1256992.22	-	-	Картометрический	1.00	-
289	512127.99	1258285.74	-	-	Картометрический	1.00	-
290	512118.70	1258288.72	-	-	Картометрический	1.00	-
291	512076.01	1258302.43	-	-	Аналитический	0.10	-
292	512067.99	1258305.68	-	-	Аналитический	0.10	-
293	512090.97	1258359.09	-	-	Аналитический	0.10	-
294	512094.74	1258358.63	-	-	Аналитический	0.10	-
295	512096.76	1258394.27	-	-	Картометрический	1.00	-
296	512015.97	1258431.32	-	-	Картометрический	1.00	-
297	511955.62	1258460.56	-	-	Картометрический	1.00	-
298	511965.09	1258489.18	-	-	Картометрический	1.00	-
299	511957.76	1258491.15	-	-	Картометрический	1.00	-
300	511965.73	1258516.13	-	-	Картометрический	1.00	-
301	511971.98	1258537.75	-	-	Картометрический	1.00	-
302	511999.83	1258617.47	-	-	Картометрический	1.00	-
303	512006.48	1258616.84	-	-	Картометрический	1.00	-
304	512080.30	1258628.15	-	-	Картометрический	1.00	-
305	512106.50	1258613.55	-	-	Картометрический	1.00	-
306	512139.48	1258599.77	-	-	Аналитический	0.10	-
307	512198.38	1258570.06	-	-	Аналитический	0.10	-
308	512205.76	1258562.43	-	-	Аналитический	0.10	-
309	512228.76	1258534.84	-	-	Картометрический	1.00	-
310	512215.16	1258495.21	-	-	Картометрический	1.00	-
311	512189.75	1258439.80	-	-	Картометрический	1.00	-
312	512145.96	1258331.87	-	-	Картометрический	1.00	-
289	512127.99	1258285.74	-	-	Картометрический	1.00	-
313	511286.10	1255835.35	-	-	Картометрический	1.00	-

1	2	3	4	5	6	7	8
314	511272.83	1255820.33	-	-	Аналитический	0.10	-
315	511266.02	1255816.72	-	-	Аналитический	0.10	-
316	511261.60	1255816.43	-	-	Картометрический	1.00	-
317	511229.53	1255825.43	-	-	Картометрический	1.00	-
318	511195.03	1255840.77	-	-	Аналитический	0.10	-
319	511145.81	1255862.65	-	-	Картометрический	1.00	-
320	511140.79	1255849.41	-	-	Картометрический	1.00	-
321	511140.67	1255849.44	-	-	Картометрический	1.00	-
322	511131.75	1255825.56	-	-	Аналитический	0.10	-
323	511117.15	1255829.25	-	-	Аналитический	0.10	-
324	511125.87	1255853.35	-	-	Картометрический	1.00	-
325	511125.68	1255853.40	-	-	Картометрический	1.00	-
326	511130.79	1255867.86	-	-	Картометрический	1.00	-
327	511123.05	1255870.46	-	-	Картометрический	1.00	-
328	511099.20	1255878.58	-	-	Картометрический	1.00	-
329	510987.30	1255896.53	-	-	Картометрический	1.00	-
330	510899.80	1255946.78	-	-	Картометрический	1.00	-
331	510854.80	1255949.58	-	-	Картометрический	1.00	-
332	510837.19	1255953.98	-	-	Картометрический	1.00	-
333	510827.63	1255954.25	-	-	Картометрический	1.00	-
334	510818.45	1255954.28	-	-	Картометрический	1.00	-
335	510814.29	1255954.51	-	-	Картометрический	1.00	-
336	-	-	510789.68	1255955.00	Картометрический	1.00	-
337	510782.72	1255954.77	-	-	Картометрический	1.00	-
338	510782.76	1255955.14	-	-	Картометрический	1.00	-
339	510753.99	1255953.65	-	-	Картометрический	1.00	-
340	510753.90	1255951.93	-	-	Картометрический	1.00	-
341	510741.33	1255951.49	-	-	Картометрический	1.00	-
342	510734.49	1255950.59	-	-	Картометрический	1.00	-
343	510734.83	1255943.15	-	-	Картометрический	1.00	-
344	510723.71	1255943.52	-	-	Картометрический	1.00	-
345	510723.88	1255950.55	-	-	Картометрический	1.00	-
346	510723.90	1255952.09	-	-	Картометрический	1.00	-
347	510713.40	1255951.55	-	-	Картометрический	1.00	-
348	510713.19	1255949.96	-	-	Аналитический	0.10	-
349	510705.52	1255950.51	-	-	Аналитический	0.10	-
350	510695.19	1255948.18	-	-	Аналитический	0.10	-
351	510687.79	1255949.17	-	-	Аналитический	0.10	-
352	510684.93	1255949.79	-	-	Картометрический	1.00	-
353	510676.85	1255935.70	-	-	Картометрический	1.00	-
354	510673.45	1255926.27	-	-	Картометрический	1.00	-
355	510670.54	1255916.78	-	-	Картометрический	1.00	-
356	510670.00	1255895.81	-	-	Картометрический	1.00	-
357	510665.60	1255867.55	-	-	Картометрический	1.00	-
358	510658.22	1255841.25	-	-	Картометрический	1.00	-
359	510652.88	1255831.19	-	-	Картометрический	1.00	-
360	510645.83	1255821.19	-	-	Картометрический	1.00	-
361	510629.30	1255812.08	-	-	Картометрический	1.00	-
362	510626.44	1255811.16	-	-	Картометрический	1.00	-
363	510571.51	1255810.66	-	-	Картометрический	1.00	-
364	510545.45	1255811.15	-	-	Картометрический	1.00	-

1	2	3	4	5	6	7	8
365	510526.08	1255802.81	-	-	Картометрический	1.00	-
366	510508.71	1255795.05	-	-	Картометрический	1.00	-
367	510498.65	1255787.81	-	-	Картометрический	1.00	-
368	510444.95	1255786.60	-	-	Картометрический	1.00	-
369	510424.37	1255799.80	-	-	Картометрический	1.00	-
370	510508.08	1255954.00	-	-	Картометрический	1.00	-
371	510519.60	1256011.91	-	-	Картометрический	1.00	-
372	510357.20	1256394.70	-	-	Картометрический	1.00	-
373	510324.61	1256440.60	-	-	Картометрический	1.00	-
374	510254.18	1256440.74	-	-	Картометрический	1.00	-
375	510250.35	1256441.75	-	-	Картометрический	1.00	-
376	510151.39	1256459.27	-	-	Картометрический	1.00	-
377	510007.76	1256454.62	-	-	Картометрический	1.00	-
378	510041.71	1256522.90	-	-	Картометрический	1.00	-
379	510216.85	1256876.04	-	-	Картометрический	1.00	-
380	510242.94	1256931.70	-	-	Картометрический	1.00	-
381	510298.03	1257049.23	-	-	Аналитический	0.10	-
382	510510.86	1257028.53	-	-	Аналитический	0.10	-
383	510508.27	1257016.89	-	-	Аналитический	0.10	-
384	510608.27	1256993.68	-	-	Аналитический	0.10	-
385	510614.31	1256991.76	-	-	Картометрический	1.00	-
386	510640.72	1257048.47	-	-	Картометрический	1.00	-
387	510642.71	1257052.81	-	-	Картометрический	1.00	-
388	510653.23	1257075.74	-	-	Картометрический	1.00	-
389	510669.91	1257112.10	-	-	Картометрический	1.00	-
390	510681.78	1257111.89	-	-	Картометрический	1.00	-
391	510690.14	1257108.24	-	-	Картометрический	1.00	-
392	510699.29	1257105.02	-	-	Картометрический	1.00	-
393	510739.11	1257087.58	-	-	Картометрический	1.00	-
394	510749.23	1257118.31	-	-	Картометрический	1.00	-
395	510762.69	1257113.98	-	-	Картометрический	1.00	-
396	510766.76	1257112.67	-	-	Картометрический	1.00	-
397	510777.34	1257148.93	-	-	Картометрический	1.00	-
398	510778.56	1257152.19	-	-	Картометрический	1.00	-
399	510838.18	1257134.85	-	-	Картометрический	1.00	-
400	510821.11	1257091.77	-	-	Картометрический	1.00	-
401	510821.76	1257091.54	-	-	Картометрический	1.00	-
402	510842.51	1257083.83	-	-	Картометрический	1.00	-
403	510849.82	1257081.40	-	-	Картометрический	1.00	-
404	510865.02	1257130.50	-	-	Картометрический	1.00	-
405	510842.87	1257137.57	-	-	Картометрический	1.00	-
406	510860.18	1257186.57	-	-	Картометрический	1.00	-
407	510887.38	1257256.66	-	-	Картометрический	1.00	-
408	510887.89	1257257.73	-	-	Картометрический	1.00	-
409	510913.87	1257324.72	-	-	Картометрический	1.00	-
410	510849.68	1257350.86	-	-	Картометрический	1.00	-
411	510845.09	1257353.16	-	-	Картометрический	1.00	-
412	510822.38	1257363.79	-	-	Картометрический	1.00	-
413	510836.68	1257396.12	-	-	Картометрический	1.00	-
414	510859.02	1257445.97	-	-	Картометрический	1.00	-
415	510880.77	1257488.28	-	-	Картометрический	1.00	-

1	2	3	4	5	6	7	8
416	510894.53	1257489.91	-	-	Картометрический	1.00	-
417	510897.19	1257497.45	-	-	Картометрический	1.00	-
418	510892.61	1257502.48	-	-	Картометрический	1.00	-
419	510908.58	1257514.32	-	-	Картометрический	1.00	-
420	510951.63	1257532.07	-	-	Картометрический	1.00	-
421	510978.73	1257541.40	-	-	Картометрический	1.00	-
422	510987.60	1257545.23	-	-	Картометрический	1.00	-
423	511017.18	1257565.72	-	-	Картометрический	1.00	-
424	511025.73	1257573.11	-	-	Аналитический	0.10	-
425	511043.16	1257592.17	-	-	Картометрический	1.00	-
426	511077.63	1257626.79	-	-	Картометрический	1.00	-
427	511107.66	1257647.35	-	-	Картометрический	1.00	-
428	511127.13	1257654.42	-	-	Картометрический	1.00	-
429	511149.33	1257657.63	-	-	Картометрический	1.00	-
430	511233.69	1257666.59	-	-	Картометрический	1.00	-
431	511244.04	1257666.60	-	-	Картометрический	1.00	-
432	511269.49	1257683.61	-	-	Картометрический	1.00	-
433	511281.02	1257682.87	-	-	Картометрический	1.00	-
434	-	-	511287.24	1257681.64	Картометрический	1.00	-
435	-	-	511304.76	1257679.64	Картометрический	1.00	-
436	-	-	511309.26	1257676.08	Картометрический	1.00	-
437	511327.17	1257670.05	-	-	Картометрический	1.00	-
438	511349.15	1257661.08	-	-	Картометрический	1.00	-
439	511355.94	1257658.06	-	-	Картометрический	1.00	-
440	511359.01	1257656.81	-	-	Картометрический	1.00	-
441	511359.93	1257656.55	-	-	Картометрический	1.00	-
442	511363.20	1257654.91	-	-	Картометрический	1.00	-
443	511363.77	1257654.76	-	-	Картометрический	1.00	-
444	511395.55	1257641.46	-	-	Картометрический	1.00	-
445	511397.73	1257640.97	-	-	Картометрический	1.00	-
446	511443.73	1257623.32	-	-	Картометрический	1.00	-
447	511447.33	1257612.84	-	-	Картометрический	1.00	-
448	511462.68	1257607.16	-	-	Картометрический	1.00	-
449	511474.81	1257615.29	-	-	Картометрический	1.00	-
450	511489.29	1257612.72	-	-	Картометрический	1.00	-
451	511436.05	1257530.06	-	-	Картометрический	1.00	-
452	511368.58	1257407.74	-	-	Картометрический	1.00	-
453	511355.73	1257376.26	-	-	Картометрический	1.00	-
454	511354.34	1257372.73	-	-	Картометрический	1.00	-
455	511338.62	1257342.21	-	-	Картометрический	1.00	-
456	511292.39	1257262.54	-	-	Картометрический	1.00	-
457	511179.81	1257064.90	-	-	Картометрический	1.00	-
458	511140.15	1256994.20	-	-	Картометрический	1.00	-
459	511164.92	1256978.37	-	-	Картометрический	1.00	-
460	511094.21	1256840.56	-	-	Картометрический	1.00	-
461	511026.49	1256708.57	-	-	Картометрический	1.00	-
462	511007.47	1256638.61	-	-	Картометрический	1.00	-
463	510977.46	1256523.96	-	-	Картометрический	1.00	-
464	510976.34	1256375.19	-	-	Картометрический	1.00	-
465	510979.94	1256340.86	-	-	Картометрический	1.00	-
466	510997.68	1256255.14	-	-	Картометрический	1.00	-

1	2	3	4	5	6	7	8
467	511020.77	1256192.36	-	-	Картометрический	1.00	-
468	511084.53	1256087.43	-	-	Картометрический	1.00	-
469	511104.56	1256059.92	-	-	Картометрический	1.00	-
470	511273.87	1255854.08	-	-	Картометрический	1.00	-
313	511286.10	1255835.35	-	-	Картометрический	1.00	-
471	510455.54	1256400.82	-	-	Картометрический	1.00	-
472	510464.37	1256459.75	-	-	Картометрический	1.00	-
473	510464.78	1256461.56	-	-	Картометрический	1.00	-
474	510384.15	1256477.02	-	-	Картометрический	1.00	-
475	510378.49	1256470.06	-	-	Картометрический	1.00	-
476	510384.43	1256403.30	-	-	Картометрический	1.00	-
471	510455.54	1256400.82	-	-	Картометрический	1.00	-
477	510811.99	1256853.24	-	-	Картометрический	1.00	-
478	510801.68	1256880.02	-	-	Картометрический	1.00	-
479	510813.46	1256942.67	-	-	Картометрический	1.00	-
480	510730.47	1256946.86	-	-	Картометрический	1.00	-
481	510709.53	1256832.34	-	-	Аналитический	0.10	-
482	510748.80	1256834.51	-	-	Картометрический	1.00	-
483	510752.19	1256844.26	-	-	Картометрический	1.00	-
484	510771.28	1256845.92	-	-	Картометрический	1.00	-
485	510780.59	1256847.88	-	-	Картометрический	1.00	-
486	510784.61	1256848.55	-	-	Картометрический	1.00	-
487	510805.27	1256852.37	-	-	Картометрический	1.00	-
477	510811.99	1256853.24	-	-	Картометрический	1.00	-
488	511153.33	1257433.98	-	-	Картометрический	1.00	-
489	511181.10	1257510.06	-	-	Картометрический	1.00	-
490	511163.59	1257516.66	-	-	Картометрический	1.00	-
491	511145.68	1257524.70	-	-	Картометрический	1.00	-
492	511119.43	1257536.49	-	-	Картометрический	1.00	-
493	511099.76	1257485.07	-	-	Картометрический	1.00	-
494	511088.89	1257456.79	-	-	Картометрический	1.00	-
495	511088.20	1257453.76	-	-	Картометрический	1.00	-
488	511153.33	1257433.98	-	-	Картометрический	1.00	-
496	511137.99	1257032.63	-	-	Аналитический	0.10	-
497	511154.67	1257067.71	-	-	Аналитический	0.10	-
498	511118.87	1257076.23	-	-	Аналитический	0.10	-
499	511117.94	1257072.67	-	-	Аналитический	0.10	-
500	511106.16	1257042.40	-	-	Аналитический	0.10	-
501	511135.20	1257033.65	-	-	Аналитический	0.10	-
496	511137.99	1257032.63	-	-	Аналитический	0.10	-
502	511332.90	1257685.39	-	-	Картометрический	0.10	-
503	511317.12	1257691.01	-	-	Картометрический	0.10	-
504	511306.04	1257694.44	-	-	Картометрический	0.10	-
505	511315.34	1257728.95	-	-	Картометрический	0.10	-
506	511346.23	1257720.91	-	-	Картометрический	0.10	-
502	511332.90	1257685.39	-	-	Картометрический	0.10	-

1	2	3	4	5	6	7	8
507	511136.40	1257667.90	-	-	Картометрический	1.00	-
508	511102.80	1257660.73	-	-	Картометрический	1.00	-
509	511084.43	1257648.68	-	-	Картометрический	1.00	-
510	511064.46	1257631.67	-	-	Картометрический	1.00	-
511	511038.67	1257607.06	-	-	Картометрический	1.00	-
512	511038.47	1257612.25	-	-	Картометрический	1.00	-
513	511039.41	1257638.37	-	-	Картометрический	1.00	-
514	511042.46	1257670.30	-	-	Картометрический	1.00	-
515	511043.42	1257673.26	-	-	Картометрический	1.00	-
516	511045.71	1257675.76	-	-	Картометрический	1.00	-
517	511056.46	1257688.50	-	-	Картометрический	1.00	-
518	511062.58	1257698.38	-	-	Картометрический	1.00	-
519	511063.11	1257701.06	-	-	Картометрический	1.00	-
520	511075.97	1257713.32	-	-	Картометрический	1.00	-
521	511083.07	1257722.33	-	-	Картометрический	1.00	-
522	511108.79	1257721.37	-	-	Картометрический	1.00	-
523	511119.89	1257712.35	-	-	Картометрический	1.00	-
524	511118.93	1257708.45	-	-	Картометрический	1.00	-
525	511128.27	1257704.32	-	-	Картометрический	1.00	-
526	511132.06	1257699.47	-	-	Картометрический	1.00	-
527	511132.97	1257695.88	-	-	Картометрический	1.00	-
507	511136.40	1257667.90	-	-	Картометрический	1.00	-
528	510703.52	1257162.98	-	-	Картометрический	1.00	-
529	510689.79	1257164.42	-	-	Картометрический	1.00	-
530	510618.10	1257182.25	-	-	Картометрический	1.00	-
531	510625.77	1257224.76	-	-	Картометрический	1.00	-
532	510625.99	1257251.49	-	-	Картометрический	1.00	-
533	510583.85	1257254.34	-	-	Картометрический	1.00	-
534	510581.44	1257190.74	-	-	Картометрический	1.00	-
535	510537.89	1257196.96	-	-	Картометрический	1.00	-
536	510538.30	1257200.95	-	-	Картометрический	1.00	-
537	510540.97	1257226.76	-	-	Картометрический	1.00	-
538	510546.42	1257279.49	-	-	Картометрический	1.00	-
539	510543.40	1257280.39	-	-	Картометрический	1.00	-
540	510543.71	1257285.15	-	-	Аналитический	0.10	-
541	510498.02	1257429.73	-	-	Аналитический	0.10	-
542	510470.69	1257429.55	-	-	Картометрический	1.00	-
543	510450.67	1257429.29	-	-	Картометрический	1.00	-
544	510405.02	1257428.79	-	-	Картометрический	1.00	-
545	510400.64	1257429.40	-	-	Картометрический	1.00	-
546	510402.40	1257434.80	-	-	Картометрический	1.00	-
547	510384.49	1257455.80	-	-	Картометрический	1.00	-
548	510360.87	1257502.16	-	-	Картометрический	1.00	-
549	510260.64	1257572.88	-	-	Картометрический	1.00	-
550	510250.53	1257576.98	-	-	Картометрический	1.00	-
551	510348.14	1257612.13	-	-	Картометрический	1.00	-
552	-	-	510321.14	1257624.81	Картометрический	1.00	-
553	510344.72	1257649.05	-	-	Картометрический	1.00	-
554	510388.94	1257670.34	-	-	Картометрический	1.00	-

1	2	3	4	5	6	7	8
555	510444.86	1257688.63	-	-	Картометрический	1.00	-
556	510494.15	1257710.14	-	-	Картометрический	1.00	-
557	510518.46	1257714.77	-	-	Картометрический	1.00	-
558	510522.13	1257686.87	-	-	Картометрический	1.00	-
559	510537.16	1257697.45	-	-	Картометрический	1.00	-
560	-	-	510578.93	1257631.71	Картометрический	1.00	-
561	-	-	510561.57	1257673.16	Аналитический	0.10	-
562	-	-	510580.89	1257682.17	Аналитический	0.10	-
563	-	-	510614.41	1257603.00	Аналитический	0.10	-
564	-	-	510618.18	1257597.02	Аналитический	0.10	-
565	-	-	510622.30	1257599.60	Аналитический	0.10	-
566	-	-	510629.96	1257589.00	Аналитический	0.10	-
567	-	-	510622.66	1257571.00	Аналитический	0.10	-
568	-	-	510615.52	1257560.00	Аналитический	0.10	-
569	-	-	510607.89	1257559.00	Аналитический	0.10	-
570	-	-	510604.48	1257571.00	Аналитический	0.10	-
571	-	-	510600.41	1257582.00	Аналитический	0.10	-
572	-	-	510590.89	1257603.99	Картометрический	1.00	-
573	510573.26	1257566.31	-	-	Картометрический	1.00	-
574	510572.98	1257565.86	-	-	Картометрический	1.00	-
575	510569.92	1257559.29	-	-	Картометрический	1.00	-
576	510569.96	1257559.27	-	-	Картометрический	1.00	-
577	510559.72	1257537.38	-	-	Картометрический	1.00	-
578	510689.30	1257490.00	-	-	Картометрический	1.00	-
579	510740.39	1257506.33	-	-	Картометрический	1.00	-
580	510743.06	1257506.76	-	-	Картометрический	1.00	-
581	-	-	510747.62	1257507.74	Картометрический	1.00	-
582	510755.89	1257510.00	-	-	Аналитический	0.10	-
583	510756.13	1257509.57	-	-	Картометрический	1.00	-
584	510786.00	1257516.00	-	-	Картометрический	1.00	-
585	510796.63	1257517.93	-	-	Картометрический	1.00	-
586	510796.66	1257518.30	-	-	Картометрический	1.00	-
587	510797.62	1257533.70	-	-	Аналитический	0.10	-
588	510814.52	1257526.76	-	-	Аналитический	0.10	-
589	510817.53	1257522.78	-	-	Картометрический	1.00	-
590	510818.24	1257521.85	-	-	Картометрический	1.00	-
591	510820.46	1257518.88	-	-	Аналитический	0.10	-
592	510845.56	1257507.46	-	-	Аналитический	0.10	-
593	510873.15	1257504.57	-	-	Картометрический	1.00	-
594	510844.82	1257453.22	-	-	Картометрический	1.00	-
595	510823.96	1257402.63	-	-	Картометрический	1.00	-
596	510798.81	1257341.83	-	-	Картометрический	1.00	-
597	510742.14	1257223.48	-	-	Картометрический	1.00	-
598	510720.39	1257185.47	-	-	Картометрический	1.00	-
599	510710.55	1257179.77	-	-	Картометрический	1.00	-
528	510703.52	1257162.98	-	-	Картометрический	1.00	-
600	510618.28	1257597.30	-	-	Аналитический	1.00	-
601	510598.96	1257643.65	-	-	Аналитический	1.00	-
602	510633.08	1257660.72	-	-	Аналитический	1.00	-
603	510640.74	1257648.44	-	-	Аналитический	1.00	-

1	2	3	4	5	6	7	8
604	510648.17	1257625.63	-	-	Аналитический	1.00	-
605	510636.57	1257610.30	-	-	Аналитический	1.00	-
600	510618.28	1257597.30	-	-	Аналитический	1.00	-
3.Сведения о характерных точках части (частей) границы объекта							
Часть №							
-	-	-	-	-	-	-	-

».

Приложение № 4  
к приказу министерства  
архитектуры и градостроительства  
Воронежской области  
от 13.04.2026 № 45-01-04/156

«ГРАФИЧЕСКОЕ ОПИСАНИЕ  
местоположения границ

Зона застройки малоэтажными жилыми домами посёлка Курбатово – Ж2/1

(наименование объекта, местоположение границ которого описано (далее - объект)

Раздел 1

Сведения об объекте		
№ п/п	Характеристики объекта	Описание характеристик
1	2	3
1	Местоположение объекта	Воронежская область, Нижнедевицкий муниципальный район, Курбатовское сельское поселение, посёлок Курбатово
2	Площадь объекта $\pm$ величина погрешности определения площади ( $P \pm \Delta P$ )	-
3	Иные характеристики объекта	-

## Раздел 2

Сведения о местоположении границ объекта					
1. Система координат: -					
2. Сведения о характерных точках границ объекта					
Обозначение характерных точек границ	Координаты, м		Метод определения координат характерной точки	Средняя квадратическая погрешность положения характерной точки (Mt), м	Описание обозначения точки на местности (при наличии)
	X	Y			
1	2	3	4	5	6
-	-	-	-	-	-
3. Сведения о характерных точках части (частей) границы объекта					
Обозначение характерных точек части границы	Координаты, м		Метод определения координат характерной точки	Средняя квадратическая погрешность положения характерной точки (Mt), м	Описание обозначения точки на местности (при наличии)
	X	Y			
1	2	3	4	5	6
Часть №					
-	-	-	-	-	-

## Раздел 3

Сведения о местоположении измененных (уточненных) границ объекта							
1. Система координат: МСК - 36, зона 1							
2. Сведения о характерных точках границ объекта							
Обозначение характерных точек границ	Существующие координаты, м		Измененные (уточненные) координаты, м		Метод определения координат характерной точки	Средняя квадрати- ческая погреш- ность положения характер- ной точки (Mt), м	Описание обозначения точки на местности (при наличии)
	X	Y	X	Y			
1	2	3	4	5	6	7	8
1	510739.11	1257087.58	-	-	Картометрический	1.00	-
2	510699.29	1257105.02	-	-	Картометрический	1.00	-
3	510690.14	1257108.24	-	-	Картометрический	1.00	-
4	510681.78	1257111.89	-	-	Картометрический	1.00	-
5	510669.91	1257112.10	-	-	Картометрический	1.00	-
6	510689.79	1257164.42	-	-	Картометрический	1.00	-
7	510703.52	1257162.98	-	-	Картометрический	1.00	-
8	510727.78	1257155.73	-	-	Картометрический	1.00	-
9	510732.37	1257162.83	-	-	Картометрический	1.00	-
10	510758.19	1257156.81	-	-	Картометрический	1.00	-
11	510756.97	1257152.65	-	-	Картометрический	1.00	-
12	510749.23	1257118.31	-	-	Картометрический	1.00	-
1	510739.11	1257087.58	-	-	Картометрический	1.00	-
13	511649.54	1257392.26	-	-	Аналитический	0.10	-
14	-	-	511644.47	1257395.03	Аналитический	0.10	-
15	-	-	511645.30	1257396.62	Аналитический	0.10	-
16	-	-	511646.56	1257399.38	Аналитический	0.10	-
17	-	-	511646.33	1257400.76	Аналитический	0.10	-
18	-	-	511648.34	1257404.94	Аналитический	0.10	-
19	-	-	511645.67	1257405.51	Аналитический	0.10	-
20	-	-	511641.20	1257407.96	Аналитический	0.10	-
21	-	-	511638.47	1257409.22	Аналитический	0.10	-
22	-	-	511635.13	1257410.59	Аналитический	0.10	-
23	-	-	511627.70	1257413.62	Аналитический	0.10	-
24	-	-	511616.58	1257419.42	Аналитический	0.10	-
25	511634.13	1257456.95	-	-	Картометрический	1.00	-
26	511673.37	1257441.03	-	-	Аналитический	0.10	-
13	511649.54	1257392.26	-	-	Аналитический	0.10	-
3. Сведения о характерных точках части (частей) границы объекта							
Часть №							
-	-	-	-	-	-	-	-

».

Приложение № 5  
к приказу министерства  
архитектуры и градостроительства  
Воронежской области  
от 13.04.2026 № 45-01-04/156

«ГРАФИЧЕСКОЕ ОПИСАНИЕ  
местоположения границ

Общественно-деловая зона посёлка Курбатово – ОД/1

(наименование объекта, местоположение границ которого описано (далее - объект))

Раздел I

Сведения об объекте		
№ п/п	Характеристики объекта	Описание характеристик
1	2	3
1	Местоположение объекта	Воронежская область, Нижнедевицкий муниципальный район, Курбатовское сельское поселение, посёлок Курбатово
2	Площадь объекта $\pm$ величина погрешности определения площади ( $P \pm \text{Дельта } P$ )	-
3	Иные характеристики объекта	-

## Раздел 2

Сведения о местоположении границ объекта					
1. Система координат: -					
2. Сведения о характерных точках границ объекта					
Обозначение характерных точек границ	Координаты, м		Метод определения координат характерной точки	Средняя квадратическая погрешность положения характерной точки (Mt), м	Описание обозначения точки на местности (при наличии)
	X	Y			
1	2	3	4	5	6
-	-	-	-	-	-
3. Сведения о характерных точках части (частей) границы объекта					
Обозначение характерных точек части границы	Координаты, м		Метод определения координат характерной точки	Средняя квадратическая погрешность положения характерной точки (Mt), м	Описание обозначения точки на местности (при наличии)
	X	Y			
1	2	3	4	5	6
Часть №					
-	-	-	-	-	-

## Раздел 3

Сведения о местоположении измененных (уточненных) границ объекта							
1. Система координат: МСК - 36, зона 1							
2. Сведения о характерных точках границ объекта							
Обозначение характерных точек границ	Существующие координаты, м		Измененные (уточненные) координаты, м		Метод определения координат характерной точки	Средняя квадратическая погрешность положения характерной точки (Mt), м	Описание обозначения точки на местности (при наличии)
	X	Y	X	Y			
1	2	3	4	5	6	7	8
1	511713.73	1257670.16	-	-	Аналитический	0.10	-
2	511700.35	1257673.86	-	-	Аналитический	0.10	-
3	511675.52	1257683.27	-	-	Аналитический	0.10	-
4	511655.88	1257691.06	-	-	Аналитический	0.10	-
5	511651.85	1257694.33	-	-	Аналитический	0.20	-
6	511650.56	1257695.37	-	-	Аналитический	0.20	-
7	511684.95	1257759.71	-	-	Аналитический	0.20	-
8	511704.37	1257790.84	-	-	Аналитический	0.20	-
9	511706.78	1257787.16	-	-	Аналитический	0.10	-
10	511711.27	1257785.09	-	-	Аналитический	0.10	-
11	511759.48	1257759.17	-	-	Аналитический	0.10	-
12	511740.49	1257722.34	-	-	Аналитический	0.10	-
13	511725.47	1257693.07	-	-	Аналитический	0.10	-
1	511713.73	1257670.16	-	-	Аналитический	0.10	-
14	511612.87	1257412.26	-	-	Аналитический	0.30	-
15	511608.92	1257414.30	-	-	Аналитический	0.30	-
16	511609.69	1257416.17	-	-	Аналитический	0.30	-
17	511566.46	1257438.09	-	-	Аналитический	0.30	-
18	511556.59	1257442.54	-	-	Аналитический	0.30	-
19	511546.18	1257447.15	-	-	Аналитический	0.30	-
20	511542.70	1257448.67	-	-	Аналитический	0.30	-
21	511525.01	1257457.72	-	-	Аналитический	0.30	-
22	511524.22	1257458.53	-	-	Аналитический	0.30	-
23	511528.94	1257465.75	-	-	Аналитический	0.30	-
24	511534.54	1257478.39	-	-	Аналитический	0.30	-
25	511542.41	1257493.33	-	-	Аналитический	0.30	-
26	511543.85	1257496.00	-	-	Картометрический	1.00	-
27	511599.47	1257471.48	-	-	Аналитический	0.30	-
28	511634.13	1257456.95	-	-	Картометрический	1.00	-
29	-	-	511616.58	1257419.42	Картометрический	1.00	-
30	-	-	511616.45	1257419.09	Картометрический	1.00	-
31	511616.23	1257418.53	-	-	Аналитический	0.30	-
14	511612.87	1257412.26	-	-	Аналитический	0.30	-

1	2	3	4	5	6	7	8
32	511442.08	1257242.03	-	-	Картометрический	1.00	-
33	511429.67	1257243.61	-	-	Картометрический	1.00	-
34	511428.20	1257233.04	-	-	Картометрический	1.00	-
35	511414.31	1257232.06	-	-	Картометрический	1.00	-
36	511412.23	1257276.61	-	-	Картометрический	1.00	-
37	511423.76	1257275.71	-	-	Картометрический	1.00	-
38	511433.24	1257271.14	-	-	Картометрический	1.00	-
39	511444.68	1257263.50	-	-	Картометрический	1.00	-
32	511442.08	1257242.03	-	-	Картометрический	1.00	-
40	511137.99	1257032.63	-	-	Аналитический	0.10	-
41	511135.20	1257033.65	-	-	Аналитический	0.10	-
42	511106.16	1257042.40	-	-	Аналитический	0.10	-
43	511117.94	1257072.67	-	-	Аналитический	0.10	-
44	511118.87	1257076.23	-	-	Аналитический	0.10	-
45	511154.67	1257067.71	-	-	Аналитический	0.10	-
40	511137.99	1257032.63	-	-	Аналитический	0.10	-
46	510811.99	1256853.24	-	-	Аналитический	0.20	-
47	510805.27	1256852.37	-	-	Аналитический	0.20	-
48	510784.61	1256848.55	-	-	Аналитический	0.20	-
49	510780.59	1256847.88	-	-	Аналитический	0.20	-
50	510771.28	1256845.92	-	-	Аналитический	0.20	-
51	510752.19	1256844.26	-	-	Аналитический	0.20	-
52	510748.80	1256834.51	-	-	Картометрический	1.00	-
53	510709.53	1256832.34	-	-	Картометрический	1.00	-
54	510730.47	1256946.86	-	-	Картометрический	1.00	-
55	510813.46	1256942.67	-	-	Картометрический	1.00	-
56	510801.68	1256880.02	-	-	Картометрический	1.00	-
46	510811.99	1256853.24	-	-	Аналитический	0.20	-
57	510849.82	1257081.40	-	-	Аналитический	0.20	-
58	510842.51	1257083.83	-	-	Аналитический	0.20	-
59	510821.76	1257091.54	-	-	Аналитический	0.20	-
60	510821.11	1257091.77	-	-	Аналитический	0.20	-
61	510838.18	1257134.85	-	-	Аналитический	0.20	-
62	510778.56	1257152.19	-	-	Картометрический	1.00	-
63	510777.34	1257148.93	-	-	Аналитический	0.30	-
64	510766.76	1257112.67	-	-	Аналитический	0.30	-
65	510762.69	1257113.98	-	-	Аналитический	0.30	-
66	510749.23	1257118.31	-	-	Аналитический	0.30	-
67	510756.97	1257152.65	-	-	Аналитический	0.30	-
68	510758.19	1257156.81	-	-	Аналитический	0.20	-
69	510732.37	1257162.83	-	-	Аналитический	0.20	-
70	510762.22	1257237.04	-	-	Аналитический	0.20	-
71	510811.26	1257219.31	-	-	Аналитический	0.20	-
72	510812.94	1257225.47	-	-	Аналитический	0.20	-
73	510802.88	1257228.62	-	-	Аналитический	0.20	-

1	2	3	4	5	6	7	8
74	510812.45	1257259.16	-	-	Аналитический	0.20	-
75	510862.07	1257243.62	-	-	Аналитический	0.20	-
76	510852.51	1257213.08	-	-	Аналитический	0.20	-
77	510860.84	1257210.50	-	-	Аналитический	0.20	-
78	510853.99	1257188.47	-	-	Аналитический	0.20	-
79	510860.18	1257186.57	-	-	Аналитический	0.20	-
80	510842.87	1257137.57	-	-	Картометрический	1.00	-
81	510865.02	1257130.50	-	-	Картометрический	1.00	-
57	510849.82	1257081.40	-	-	Аналитический	0.20	-
82	510857.49	1257309.64	-	-	Аналитический	0.20	-
83	510814.57	1257324.21	-	-	Аналитический	0.20	-
84	510816.08	1257328.63	-	-	Аналитический	0.20	-
85	510813.62	1257329.59	-	-	Аналитический	0.20	-
86	510814.97	1257333.30	-	-	Аналитический	0.20	-
87	510817.39	1257332.45	-	-	Аналитический	0.20	-
88	510819.45	1257337.44	-	-	Аналитический	0.20	-
89	510833.85	1257331.14	-	-	Аналитический	0.20	-
90	510834.65	1257332.72	-	-	Аналитический	0.20	-
91	510836.45	1257331.99	-	-	Аналитический	0.20	-
92	510839.03	1257336.77	-	-	Аналитический	0.20	-
93	510845.09	1257353.16	-	-	Аналитический	0.20	-
94	510849.68	1257350.86	-	-	Аналитический	0.20	-
95	510845.38	1257334.91	-	-	Аналитический	0.20	-
96	510845.15	1257331.36	-	-	Аналитический	0.20	-
97	510862.63	1257324.30	-	-	Аналитический	0.20	-
82	510857.49	1257309.64	-	-	Аналитический	0.20	-
98	510614.31	1256991.76	-	-	Картометрический	1.00	-
99	510608.27	1256993.68	-	-	Аналитический	0.10	-
100	510508.27	1257016.89	-	-	Аналитический	0.10	-
101	510510.86	1257028.53	-	-	Аналитический	0.10	-
102	510298.03	1257049.23	-	-	Аналитический	0.10	-
103	510354.41	1257169.52	-	-	Аналитический	0.30	-
104	510364.27	1257186.26	-	-	Картометрический	1.00	-
105	510376.34	1257184.66	-	-	Аналитический	0.30	-
106	510439.43	1257179.12	-	-	Аналитический	0.30	-
107	510526.45	1257171.48	-	-	Картометрический	1.00	-
108	510578.56	1257166.90	-	-	Аналитический	0.30	-
109	510581.44	1257190.74	-	-	Аналитический	0.30	-
110	510583.85	1257254.34	-	-	Картометрический	1.00	-
111	510625.99	1257251.49	-	-	Картометрический	1.00	-
112	510625.77	1257224.76	-	-	Картометрический	1.00	-
113	510618.10	1257182.25	-	-	Картометрический	1.00	-
114	510689.79	1257164.42	-	-	Картометрический	1.00	-
115	510669.91	1257112.10	-	-	Аналитический	0.30	-
116	510653.23	1257075.74	-	-	Аналитический	0.30	-
117	510642.71	1257052.81	-	-	Картометрический	1.00	-

1	2	3	4	5	6	7	8
118	510640.72	1257048.47	-	-	Аналитический	0.30	-
98	510614.31	1256991.76	-	-	Картометрический	1.00	-
3.Сведения о характерных точках части (частей) границы объекта							
Часть №							
-	-	-	-	-	-	-	-

».

Приложение № 6  
к приказу министерства  
архитектуры и градостроительства  
Воронежской области  
от 13.04.2026 № 45-01-04/156

«ГРАФИЧЕСКОЕ ОПИСАНИЕ  
местоположения границ

Производственная зона посёлка Курбатово – П1/1

(наименование объекта, местоположение границ которого описано (далее - объект))

Раздел I

Сведения об объекте		
№ п/п	Характеристики объекта	Описание характеристик
1	2	3
1	Местоположение объекта	Воронежская область, Нижнедевицкий муниципальный район, Курбатовское сельское поселение, посёлок Курбатово
2	Площадь объекта ± величина погрешности определения площади (P ± Дельта P)	-
3	Иные характеристики объекта	-

## Раздел 2

Сведения о местоположении границ объекта					
1. Система координат: -					
2. Сведения о характерных точках границ объекта					
Обозначение характерных точек границ	Координаты, м		Метод определения координат характерной точки	Средняя квадратическая погрешность положения характерной точки (Mt), м	Описание обозначения точки на местности (при наличии)
	X	Y			
1	2	3	4	5	6
-	-	-	-	-	-
3. Сведения о характерных точках части (частей) границы объекта					
Обозначение характерных точек части границы	Координаты, м		Метод определения координат характерной точки	Средняя квадратическая погрешность положения характерной точки (Mt), м	Описание обозначения точки на местности (при наличии)
	X	Y			
1	2	3	4	5	6
Часть №					
-	-	-	-	-	-

## Раздел 3

## Сведения о местоположении измененных (уточненных) границ объекта

1. Система координат: МСК - 36, зона 1

2. Сведения о характерных точках границ объекта

Обозначение характерных точек границ	Существующие координаты, м		Измененные (уточненные) координаты, м		Метод определения координат характерной точки	Средняя квадрати- ческая погреш- ность положения характер- ной точки (Mt), м	Описание обозначения точки на местности (при наличии)
	X	Y	X	Y			
1	2	3	4	5	6	7	8
1	511883.96	1255743.23	-	-	Картометрический	1.00	-
2	511861.55	1255722.27	-	-	Картометрический	1.00	-
3	511839.04	1255697.54	-	-	Картометрический	1.00	-
4	511826.24	1255685.62	-	-	Картометрический	1.00	-
5	511813.00	1255682.09	-	-	Картометрический	1.00	-
6	511798.88	1255670.17	-	-	Картометрический	1.00	-
7	511796.28	1255651.50	-	-	Аналитический	0.30	-
8	511776.90	1255637.67	-	-	Аналитический	0.30	-
9	511771.29	1255631.74	-	-	Аналитический	0.30	-
10	511746.23	1255656.63	-	-	Аналитический	0.30	-
11	511739.95	1255651.28	-	-	Аналитический	0.30	-
12	511738.81	1255652.62	-	-	Аналитический	0.30	-
13	511724.91	1255668.93	-	-	Аналитический	0.30	-
14	511733.93	1255682.01	-	-	Аналитический	0.30	-
15	511684.10	1255716.41	-	-	Аналитический	0.30	-
16	511672.90	1255700.01	-	-	Аналитический	0.30	-
17	511657.74	1255716.70	-	-	Аналитический	0.30	-
18	511624.90	1255686.88	-	-	Аналитический	0.30	-
19	511615.51	1255697.90	-	-	Аналитический	0.30	-
20	511449.10	1255894.61	-	-	Аналитический	0.30	-
21	511406.98	1255943.33	-	-	Аналитический	0.30	-
22	511343.42	1256015.69	-	-	Аналитический	0.30	-
23	511303.91	1256057.52	-	-	Аналитический	0.30	-
24	511295.47	1256064.29	-	-	Аналитический	0.30	-
25	511280.64	1256073.74	-	-	Аналитический	0.30	-
26	511263.22	1256083.76	-	-	Аналитический	0.30	-
27	511226.76	1256100.25	-	-	Аналитический	0.30	-
28	511187.84	1256123.84	-	-	Аналитический	0.30	-
29	511184.16	1256117.76	-	-	Аналитический	0.30	-
30	511223.44	1256093.95	-	-	Аналитический	0.30	-
31	511259.98	1256077.14	-	-	Аналитический	0.30	-
32	511276.96	1256067.66	-	-	Аналитический	0.30	-
33	511291.33	1256058.51	-	-	Аналитический	0.30	-
34	511299.09	1256052.28	-	-	Аналитический	0.30	-
35	511338.18	1256010.91	-	-	Аналитический	0.30	-

1	2	3	4	5	6	7	8
36	511401.62	1255938.67	-	-	Аналитический	0.30	-
37	511443.70	1255889.99	-	-	Аналитический	0.30	-
38	511610.09	1255693.30	-	-	Аналитический	0.30	-
39	511632.65	1255666.83	-	-	Аналитический	0.30	-
40	511597.27	1255634.81	-	-	Аналитический	0.30	-
41	511565.07	1255674.35	-	-	Картометрический	1.00	-
42	511512.35	1255631.26	-	-	Картометрический	1.00	-
43	511459.25	1255691.50	-	-	Картометрический	1.00	-
44	511387.50	1255779.00	-	-	Картометрический	1.00	-
45	511301.00	1255879.00	-	-	Картометрический	1.00	-
46	511079.50	1256164.50	-	-	Картометрический	1.00	-
47	511087.76	1256185.92	-	-	Аналитический	0.30	-
48	511072.56	1256213.54	-	-	Аналитический	0.30	-
49	511071.41	1256215.65	-	-	Картометрический	1.00	-
50	511062.92	1256230.30	-	-	Картометрический	1.00	-
51	-	-	511062.98	1256230.33	Картометрический	1.00	-
52	-	-	511063.36	1256230.44	Картометрический	1.00	-
53	511075.41	1256235.91	-	-	Картометрический	1.00	-
54	511133.47	1256173.10	-	-	Картометрический	1.00	-
55	511182.44	1256137.40	-	-	Картометрический	1.00	-
56	511289.32	1256092.72	-	-	Картометрический	1.00	-
57	511301.69	1256110.95	-	-	Картометрический	1.00	-
58	511316.74	1256137.15	-	-	Картометрический	1.00	-
59	-	-	511334.06	1256178.46	Картометрический	1.00	-
60	-	-	511335.25	1256177.99	Картометрический	1.00	-
61	-	-	511358.71	1256166.44	Картометрический	1.00	-
62	-	-	511359.73	1256168.91	Картометрический	1.00	-
63	511384.26	1256155.91	-	-	Картометрический	1.00	-
64	-	-	511399.34	1256152.39	Картометрический	1.00	-
65	-	-	511409.72	1256147.43	Картометрический	1.00	-
66	-	-	511410.82	1256149.71	Картометрический	1.00	-
67	511417.11	1256148.25	-	-	Картометрический	1.00	-
68	511426.29	1256143.62	-	-	Аналитический	0.10	-
69	511442.91	1256133.80	-	-	Аналитический	0.10	-
70	511505.79	1256109.91	-	-	Картометрический	1.00	-
71	511559.97	1256087.20	-	-	Картометрический	1.00	-
72	511598.35	1256123.73	-	-	Картометрический	1.00	-
73	511604.45	1256123.73	-	-	Картометрический	1.00	-
74	511610.29	1256122.74	-	-	Картометрический	1.00	-
75	511626.77	1256102.36	-	-	Картометрический	1.00	-
76	511679.33	1256030.24	-	-	Картометрический	1.00	-
77	511717.67	1255976.68	-	-	Картометрический	1.00	-
78	511767.60	1255906.05	-	-	Картометрический	1.00	-
79	511785.02	1255882.21	-	-	Картометрический	1.00	-
80	511803.63	1255855.85	-	-	Картометрический	1.00	-
81	511826.75	1255827.43	-	-	Картометрический	1.00	-
82	511841.57	1255812.62	-	-	Картометрический	1.00	-
83	511877.02	1255778.16	-	-	Картометрический	1.00	-

1	2	3	4	5	6	7	8
84	511884.47	1255766.60	-	-	Картометрический	1.00	-
85	511886.01	1255756.33	-	-	Картометрический	1.00	-
1	511883.96	1255743.23	-	-	Картометрический	1.00	-
86	511135.60	1256652.75	-	-	Аналитический	0.10	-
87	511079.57	1256673.56	-	-	Аналитический	0.10	-
88	511078.01	1256687.28	-	-	Аналитический	0.10	-
89	511062.16	1256695.82	-	-	Картометрический	1.00	-
90	511059.91	1256697.05	-	-	Аналитический	0.10	-
91	511152.71	1256869.39	-	-	Аналитический	0.10	-
92	511185.04	1256866.89	-	-	Аналитический	0.10	-
93	511224.35	1256846.90	-	-	Аналитический	0.10	-
94	511187.30	1256770.04	-	-	Картометрический	1.00	-
95	511168.01	1256729.78	-	-	Аналитический	0.30	-
96	511175.62	1256726.11	-	-	Аналитический	0.30	-
97	511171.54	1256717.54	-	-	Аналитический	0.30	-
98	511163.90	1256721.26	-	-	Аналитический	0.30	-
99	511155.19	1256703.43	-	-	Аналитический	0.10	-
100	511166.20	1256696.60	-	-	Аналитический	0.10	-
101	511146.47	1256664.60	-	-	Аналитический	0.10	-
86	511135.60	1256652.75	-	-	Аналитический	0.10	-
3.Сведения о характерных точках части (частей) границы объекта							
Часть №							
-	-	-	-	-	-	-	-

».

Приложение № 7  
к приказу министерства  
архитектуры и градостроительства  
Воронежской области  
от 13.04.2026 № 45-01-04/156

«ГРАФИЧЕСКОЕ ОПИСАНИЕ  
местоположения границ

Зона улиц, дорог, инженерной и транспортной инфраструктуры  
посёлка Курбатово - ИТ1/1

(наименование объекта, местоположение границ которого описано (далее - объект))

Раздел 1

Сведения об объекте		
№ п/п	Характеристики объекта	Описание характеристик
1	2	3
1	Местоположение объекта	Воронежская область, Нижнедевицкий муниципальный район, Курбатовское сельское поселение, посёлок Курбатово
2	Площадь объекта $\pm$ величина погрешности определения площади ( $P \pm \text{Дельта } P$ )	-
3	Иные характеристики объекта	-

## Раздел 2

Сведения о местоположении границ объекта					
1. Система координат: -					
2. Сведения о характерных точках границ объекта					
Обозначение характерных точек границ	Координаты, м		Метод определения координат характерной точки	Средняя квадратическая погрешность положения характерной точки (Mt), м	Описание обозначения точки на местности (при наличии)
	X	Y			
1	2	3	4	5	6
-	-	-	-	-	-
3. Сведения о характерных точках части (частей) границы объекта					
Обозначение характерных точек части границы	Координаты, м		Метод определения координат характерной точки	Средняя квадратическая погрешность положения характерной точки (Mt), м	Описание обозначения точки на местности (при наличии)
	X	Y			
1	2	3	4	5	6
Часть №					
-	-	-	-	-	-

## Раздел 3

## Сведения о местоположении измененных (уточненных) границ объекта

1. Система координат: МСК - 36, зона 1

2. Сведения о характерных точках границ объекта

Обозначение характерных точек границ	Существующие координаты, м		Измененные (уточненные) координаты, м		Метод определения координат характерной точки	Средняя квадратиче- ская погреш- ность положения характер- ной точки (Mt), м	Описание обозначения точки на местности (при наличии)
	X	Y	X	Y			
1	2	3	4	5	6	7	8
1	511616.23	1256145.30	-	-	Картометрический	1.00	-
2	511593.28	1256141.33	-	-	Картометрический	1.00	-
3	511595.71	1256149.91	-	-	Картометрический	1.00	-
4	511550.59	1256209.68	-	-	Картометрический	1.00	-
5	511515.12	1256257.16	-	-	Аналитический	0.30	-
6	511502.34	1256276.97	-	-	Аналитический	0.30	-
7	511486.45	1256299.47	-	-	Картометрический	1.00	-
8	511476.56	1256314.35	-	-	Картометрический	1.00	-
9	511447.42	1256353.06	-	-	Картометрический	1.00	-
10	511420.03	1256389.76	-	-	Картометрический	1.00	-
11	511387.43	1256435.00	-	-	Картометрический	1.00	-
12	511368.02	1256461.65	-	-	Картометрический	1.00	-
13	511353.98	1256478.85	-	-	Картометрический	1.00	-
14	511347.41	1256479.01	-	-	Картометрический	1.00	-
15	511340.19	1256477.25	-	-	Картометрический	1.00	-
16	511334.10	1256485.74	-	-	Картометрический	1.00	-
17	511338.59	1256490.87	-	-	Аналитический	0.10	-
18	511342.42	1256495.83	-	-	Картометрический	1.00	-
19	511326.87	1256518.72	-	-	Картометрический	1.00	-
20	511315.73	1256535.03	-	-	Картометрический	1.00	-
21	511302.82	1256554.40	-	-	Картометрический	1.00	-
22	511284.95	1256577.86	-	-	Картометрический	1.00	-
23	511263.33	1256607.02	-	-	Картометрический	1.00	-
24	511246.56	1256630.90	-	-	Картометрический	1.00	-
25	511214.83	1256675.39	-	-	Картометрический	1.00	-
26	511197.13	1256704.30	-	-	Картометрический	1.00	-
27	511188.12	1256719.84	-	-	Картометрический	1.00	-
28	511184.01	1256735.78	-	-	Картометрический	1.00	-
29	511183.58	1256751.21	-	-	Картометрический	1.00	-
30	511187.30	1256770.04	-	-	Картометрический	1.00	-
31	511224.35	1256846.90	-	-	Аналитический	0.10	-
32	511229.50	1256844.07	-	-	Картометрический	1.00	-
33	511279.35	1256936.35	-	-	Картометрический	1.00	-
34	511365.81	1257095.36	-	-	Картометрический	1.00	-
35	511390.51	1257147.43	-	-	Картометрический	1.00	-

1	2	3	4	5	6	7	8
36	511395.31	1257161.41	-	-	Картометрический	1.00	-
37	511399.98	1257176.29	-	-	Картометрический	1.00	-
38	511401.99	1257186.95	-	-	Картометрический	1.00	-
39	511402.16	1257199.42	-	-	Картометрический	1.00	-
40	511413.50	1257231.92	-	-	Аналитический	0.20	-
41	511405.89	1257326.57	-	-	Аналитический	0.20	-
42	511454.25	1257387.85	-	-	Аналитический	0.20	-
43	511493.84	1257437.97	-	-	Аналитический	0.20	-
44	511502.25	1257448.66	-	-	Аналитический	0.20	-
45	511537.60	1257515.50	-	-	Аналитический	0.20	-
46	511677.47	1257774.95	-	-	Аналитический	0.20	-
47	511682.14	1257796.78	-	-	Картометрический	1.00	-
48	511700.86	1257851.97	-	-	Картометрический	1.00	-
49	511734.74	1257917.34	-	-	Картометрический	1.00	-
50	511739.54	1257929.33	-	-	Картометрический	1.00	-
51	511741.26	1257946.29	-	-	Картометрический	1.00	-
52	511760.85	1257938.22	-	-	Аналитический	0.30	-
53	511755.93	1257926.84	-	-	Аналитический	0.30	-
54	511743.82	1257904.17	-	-	Аналитический	0.30	-
55	511731.42	1257883.25	-	-	Аналитический	0.30	-
56	511722.22	1257871.19	-	-	Аналитический	0.30	-
57	511714.60	1257862.82	-	-	Аналитический	0.30	-
58	511702.45	1257850.34	-	-	Аналитический	0.30	-
59	511708.01	1257844.91	-	-	Аналитический	0.30	-
60	511719.96	1257857.20	-	-	Аналитический	0.30	-
61	511728.33	1257866.51	-	-	Аналитический	0.30	-
62	511737.88	1257878.98	-	-	Аналитический	0.30	-
63	511750.74	1257900.61	-	-	Аналитический	0.30	-
64	511760.29	1257918.46	-	-	Аналитический	0.30	-
65	511767.74	1257934.12	-	-	Аналитический	0.30	-
66	511771.03	1257934.02	-	-	Аналитический	0.30	-
67	511784.21	1257927.26	-	-	Аналитический	0.30	-
68	511785.65	1257926.57	-	-	Аналитический	0.30	-
69	511788.15	1257925.37	-	-	Аналитический	0.30	-
70	511789.10	1257924.91	-	-	Картометрический	1.00	-
71	511792.32	1257923.44	-	-	Картометрический	1.00	-
72	511796.42	1257921.53	-	-	Аналитический	0.10	-
73	511795.28	1257920.53	-	-	Аналитический	0.10	-
74	511810.06	1257905.94	-	-	Аналитический	0.10	-
75	511817.00	1257912.40	-	-	Аналитический	0.10	-
76	511842.79	1257899.41	-	-	Аналитический	0.10	-
77	511875.96	1257883.77	-	-	Картометрический	1.00	-
78	511908.05	1257868.46	-	-	Картометрический	1.00	-
79	511922.18	1257861.55	-	-	Картометрический	1.00	-
80	511962.21	1257841.07	-	-	Аналитический	0.20	-
81	511973.08	1257844.17	-	-	Аналитический	0.20	-
82	511976.25	1257845.08	-	-	Аналитический	0.20	-
83	511982.88	1257850.31	-	-	Аналитический	0.20	-

1	2	3	4	5	6	7	8
84	511992.20	1257861.05	-	-	Аналитический	0.20	-
85	512004.04	1257890.44	-	-	Аналитический	0.20	-
86	511998.79	1257840.98	-	-	Аналитический	0.20	-
87	511984.38	1257829.77	-	-	Аналитический	0.20	-
88	511963.88	1257823.75	-	-	Аналитический	0.20	-
89	511945.19	1257824.68	-	-	Аналитический	0.20	-
90	511878.58	1257836.89	-	-	Аналитический	0.20	-
91	511787.29	1257852.83	-	-	Аналитический	0.20	-
92	511772.97	1257854.14	-	-	Аналитический	0.20	-
93	511761.80	1257853.89	-	-	Аналитический	0.20	-
94	511751.88	1257852.00	-	-	Аналитический	0.20	-
95	511750.15	1257851.21	-	-	Аналитический	0.20	-
96	511747.72	1257852.27	-	-	Аналитический	0.20	-
97	511746.26	1257849.59	-	-	Аналитический	0.20	-
98	511745.14	1257849.13	-	-	Аналитический	0.20	-
99	511740.75	1257845.02	-	-	Аналитический	0.20	-
100	511740.17	1257845.30	-	-	Аналитический	0.20	-
101	511739.32	1257843.63	-	-	Аналитический	0.20	-
102	511737.37	1257841.83	-	-	Аналитический	0.20	-
103	511727.43	1257830.76	-	-	Аналитический	0.20	-
104	511704.37	1257790.84	-	-	Аналитический	0.20	-
105	511684.95	1257759.71	-	-	Аналитический	0.20	-
106	511650.56	1257695.37	-	-	Аналитический	0.20	-
107	511627.52	1257652.26	-	-	Аналитический	0.20	-
108	511609.24	1257617.65	-	-	Аналитический	0.20	-
109	511584.67	1257573.51	-	-	Аналитический	0.20	-
110	511543.85	1257496.00	-	-	Аналитический	0.20	-
111	511542.41	1257493.33	-	-	Аналитический	0.20	-
112	511534.54	1257478.39	-	-	Аналитический	0.20	-
113	511528.94	1257465.75	-	-	Аналитический	0.20	-
114	511524.22	1257458.53	-	-	Аналитический	0.20	-
115	511510.16	1257432.37	-	-	Аналитический	0.20	-
116	511501.18	1257416.85	-	-	Аналитический	0.20	-
117	511500.14	1257415.42	-	-	Аналитический	0.20	-
118	511483.63	1257393.04	-	-	Аналитический	0.20	-
119	511439.16	1257346.35	-	-	Аналитический	0.20	-
120	511424.71	1257328.66	-	-	Аналитический	0.20	-
121	511417.88	1257319.62	-	-	Аналитический	0.20	-
122	511414.09	1257307.98	-	-	Аналитический	0.20	-
123	511412.13	1257300.20	-	-	Аналитический	0.20	-
124	511411.53	1257290.96	-	-	Аналитический	0.20	-
125	511412.23	1257276.61	-	-	Картометрический	1.00	-
126	511414.31	1257232.06	-	-	Картометрический	1.00	-
127	511415.36	1257201.04	-	-	Картометрический	1.00	-
128	511415.51	1257188.79	-	-	Картометрический	1.00	-
129	511413.25	1257175.69	-	-	Картометрический	1.00	-
130	511408.49	1257160.24	-	-	Картометрический	1.00	-
131	511403.55	1257147.96	-	-	Картометрический	1.00	-

1	2	3	4	5	6	7	8
132	511396.19	1257131.86	-	-	Картометрический	1.00	-
133	511370.62	1257086.72	-	-	Картометрический	1.00	-
134	511356.41	1257060.92	-	-	Картометрический	1.00	-
135	511335.51	1257021.27	-	-	Картометрический	1.00	-
136	511318.80	1256989.44	-	-	Картометрический	1.00	-
137	511293.46	1256943.87	-	-	Картометрический	1.00	-
138	511262.20	1256886.15	-	-	Картометрический	1.00	-
139	511238.95	1256842.25	-	-	Картометрический	1.00	-
140	511211.91	1256789.98	-	-	Картометрический	1.00	-
141	511205.54	1256773.61	-	-	Картометрический	1.00	-
142	511202.25	1256764.07	-	-	Картометрический	1.00	-
143	511199.52	1256749.18	-	-	Картометрический	1.00	-
144	511199.98	1256737.14	-	-	Картометрический	1.00	-
145	511203.61	1256723.84	-	-	Картометрический	1.00	-
146	511209.52	1256711.46	-	-	Картометрический	1.00	-
147	511226.55	1256684.42	-	-	Картометрический	1.00	-
148	511258.04	1256639.21	-	-	Картометрический	1.00	-
149	511267.88	1256626.03	-	-	Картометрический	1.00	-
150	511275.65	1256615.50	-	-	Картометрический	1.00	-
151	511299.60	1256580.73	-	-	Картометрический	1.00	-
152	511313.33	1256561.89	-	-	Картометрический	1.00	-
153	511326.09	1256543.89	-	-	Картометрический	1.00	-
154	511339.02	1256524.96	-	-	Картометрический	1.00	-
155	511351.39	1256509.58	-	-	Картометрический	1.00	-
156	511357.03	1256508.83	-	-	Картометрический	1.00	-
157	511361.78	1256512.02	-	-	Картометрический	1.00	-
158	511365.82	1256506.03	-	-	Картометрический	1.00	-
159	511360.83	1256501.82	-	-	Картометрический	1.00	-
160	511359.24	1256495.87	-	-	Картометрический	1.00	-
161	511379.13	1256469.17	-	-	Картометрический	1.00	-
162	511398.67	1256442.13	-	-	Картометрический	1.00	-
163	511431.22	1256397.84	-	-	Картометрический	1.00	-
164	511457.53	1256360.78	-	-	Картометрический	1.00	-
165	511471.28	1256341.58	-	-	Картометрический	1.00	-
166	511482.14	1256328.76	-	-	Картометрический	1.00	-
167	511487.15	1256327.90	-	-	Картометрический	1.00	-
168	511492.47	1256329.71	-	-	Картометрический	1.00	-
169	511496.59	1256323.95	-	-	Картометрический	1.00	-
170	511492.96	1256319.86	-	-	Картометрический	1.00	-
171	511490.61	1256316.66	-	-	Картометрический	1.00	-
172	511493.20	1256311.56	-	-	Картометрический	1.00	-
173	511514.12	1256286.61	-	-	Картометрический	1.00	-
174	511531.95	1256260.93	-	-	Картометрический	1.00	-
175	511563.09	1256217.75	-	-	Картометрический	1.00	-
176	511605.37	1256160.59	-	-	Картометрический	1.00	-
1	511616.23	1256145.30	-	-	Картометрический	1.00	-
177	511489.29	1257612.72	-	-	Аналитический	0.20	-

1	2	3	4	5	6	7	8
178	511474.81	1257615.29	-	-	Аналитический	0.20	-
179	511462.68	1257607.16	-	-	Аналитический	0.20	-
180	511447.33	1257612.84	-	-	Аналитический	0.20	-
181	511443.73	1257623.32	-	-	Аналитический	0.20	-
182	511397.73	1257640.97	-	-	Аналитический	0.20	-
183	511395.55	1257641.46	-	-	Аналитический	0.20	-
184	511363.77	1257654.76	-	-	Аналитический	0.20	-
185	511363.20	1257654.91	-	-	Аналитический	0.20	-
186	511359.93	1257656.55	-	-	Аналитический	0.20	-
187	511359.01	1257656.81	-	-	Аналитический	0.20	-
188	511355.94	1257658.06	-	-	Аналитический	0.20	-
189	511349.15	1257661.08	-	-	Аналитический	0.20	-
190	511327.17	1257670.05	-	-	Аналитический	0.20	-
191	-	-	511309.26	1257676.08	Картометрический	1.00	-
192	-	-	511304.76	1257679.64	Аналитический	0.10	-
193	-	-	511287.24	1257681.64	Картометрический	1.00	-
194	511281.02	1257682.87	-	-	Аналитический	0.20	-
195	511269.49	1257683.61	-	-	Аналитический	0.20	-
196	511244.04	1257666.60	-	-	Аналитический	0.20	-
197	511233.69	1257666.59	-	-	Аналитический	0.20	-
198	511149.33	1257657.63	-	-	Аналитический	0.20	-
199	511127.13	1257654.42	-	-	Аналитический	0.20	-
200	511107.66	1257647.35	-	-	Аналитический	0.20	-
201	511077.63	1257626.79	-	-	Аналитический	0.20	-
202	511043.16	1257592.17	-	-	Аналитический	0.20	-
203	511025.73	1257573.11	-	-	Аналитический	0.20	-
204	511017.18	1257565.72	-	-	Аналитический	0.20	-
205	510987.60	1257545.23	-	-	Аналитический	0.20	-
206	510978.73	1257541.40	-	-	Аналитический	0.20	-
207	510951.63	1257532.07	-	-	Аналитический	0.20	-
208	510908.58	1257514.32	-	-	Аналитический	0.20	-
209	510892.61	1257502.48	-	-	Аналитический	0.20	-
210	510897.19	1257497.45	-	-	Аналитический	0.20	-
211	510894.53	1257489.91	-	-	Аналитический	0.20	-
212	510880.77	1257488.28	-	-	Аналитический	0.20	-
213	510859.02	1257445.97	-	-	Аналитический	0.20	-
214	510836.68	1257396.12	-	-	Аналитический	0.20	-
215	510822.38	1257363.79	-	-	Аналитический	0.20	-
216	510809.21	1257334.02	-	-	Аналитический	0.20	-
217	510762.22	1257237.04	-	-	Аналитический	0.20	-
218	510732.37	1257162.83	-	-	Аналитический	0.20	-
219	510727.78	1257155.73	-	-	Аналитический	0.20	-
220	510703.52	1257162.98	-	-	Аналитический	0.20	-
221	510710.55	1257179.77	-	-	Аналитический	0.20	-
222	510720.39	1257185.47	-	-	Аналитический	0.20	-
223	510742.14	1257223.48	-	-	Аналитический	0.20	-
224	510798.81	1257341.83	-	-	Аналитический	0.20	-
225	510823.96	1257402.63	-	-	Аналитический	0.20	-

1	2	3	4	5	6	7	8
226	510844.82	1257453.22	-	-	Аналитический	0.20	-
227	510873.15	1257504.57	-	-	Аналитический	0.20	-
228	510883.47	1257506.33	-	-	Аналитический	0.20	-
229	510886.23	1257506.80	-	-	Аналитический	0.20	-
230	510888.01	1257507.68	-	-	Аналитический	0.20	-
231	511019.20	1257572.84	-	-	Аналитический	0.20	-
232	-	-	511022.47	1257591.05	Картометрический	1.00	-
233	-	-	511023.62	1257592.19	Картометрический	1.00	-
234	511023.64	1257592.60	-	-	Аналитический	0.20	-
235	511038.67	1257607.06	-	-	Аналитический	0.20	-
236	511064.46	1257631.67	-	-	Аналитический	0.20	-
237	511084.43	1257648.68	-	-	Аналитический	0.20	-
238	511102.80	1257660.73	-	-	Аналитический	0.20	-
239	511136.40	1257667.90	-	-	Аналитический	0.20	-
240	511147.00	1257669.51	-	-	Картометрический	1.00	-
241	-	-	511161.81	1257671.76	Картометрический	1.00	-
242	511229.72	1257682.06	-	-	Аналитический	0.10	-
243	511242.71	1257684.34	-	-	Аналитический	0.10	-
244	511261.50	1257695.30	-	-	Аналитический	0.10	-
245	511272.88	1257699.35	-	-	Аналитический	0.10	-
246	511440.54	1257630.48	-	-	Аналитический	0.20	-
177	511489.29	1257612.72	-	-	Аналитический	0.20	-
247	510455.54	1256400.82	-	-	Аналитический	0.20	-
248	510384.43	1256403.30	-	-	Картометрический	1.00	-
249	510378.49	1256470.06	-	-	Картометрический	1.00	-
250	510384.15	1256477.02	-	-	Картометрический	1.00	-
251	510464.78	1256461.56	-	-	Аналитический	0.20	-
252	510464.37	1256459.75	-	-	Аналитический	0.20	-
247	510455.54	1256400.82	-	-	Аналитический	0.20	-
253	510302.56	1257193.06	-	-	Аналитический	0.10	-
254	510288.69	1257199.35	-	-	Аналитический	0.10	-
255	510296.83	1257211.75	-	-	Аналитический	0.10	-
256	510309.30	1257207.50	-	-	Аналитический	0.10	-
253	510302.56	1257193.06	-	-	Аналитический	0.10	-
3. Сведения о характерных точках части (частей) границы объекта							
Часть №							
-	-	-	-	-	-	-	-

».

Приложение № 8  
к приказу министерства  
архитектуры и градостроительства  
Воронежской области  
от 13.04.2026 № 45-01-04/156

«ГРАФИЧЕСКОЕ ОПИСАНИЕ  
местоположения границ

Производственная зона за границами населенных пунктов – П1

(наименование объекта, местоположение границ которого описано (далее - объект)

Раздел 1

Сведения об объекте		
№ п/п	Характеристики объекта	Описание характеристик
1	2	3
1	Местоположение объекта	Воронежская область, Нижнедевицкий муниципальный район, Курбатовское сельское поселение
2	Площадь объекта $\pm$ величина погрешности определения площади ( $P \pm \Delta P$ )	-
3	Иные характеристики объекта	-

## Раздел 2

Сведения о местоположении границ объекта					
1. Система координат: -					
2. Сведения о характерных точках границ объекта					
Обозначение характерных точек границ	Координаты, м		Метод определения координат характерной точки	Средняя квадратическая погрешность положения характерной точки (Mt), м	Описание обозначения точки на местности (при наличии)
	X	Y			
1	2	3	4	5	6
-	-	-	-	-	-
3. Сведения о характерных точках части (частей) границы объекта					
Обозначение характерных точек части границы	Координаты, м		Метод определения координат характерной точки	Средняя квадратическая погрешность положения характерной точки (Mt), м	Описание обозначения точки на местности (при наличии)
	X	Y			
1	2	3	4	5	6
Часть №					
-	-	-	-	-	-

## Раздел 3

## Сведения о местоположении измененных (уточненных) границ объекта

1. Система координат: МСК - 36, зона 1

2. Сведения о характерных точках границ объекта

Обозначение характерных точек границ	Существующие координаты, м		Измененные (уточненные) координаты, м		Метод определения координат характерной точки	Средняя квадратиче- ская погреш- ность положения характер- ной точки (Mt), м	Описание обозначения точки на местности (при наличии)
	X	Y	X	Y			
1	2	3	4	5	6	7	8
1	511898.66	1255537.43	-	-	Аналитический	0.30	-
2	511880.16	1255521.79	-	-	Аналитический	0.30	-
3	511841.77	1255489.33	-	-	Аналитический	0.30	-
4	511815.22	1255466.88	-	-	Аналитический	0.30	-
5	-	-	511806.05	1255459.13	Аналитический	0.10	-
6	511802.57	1255456.22	-	-	Аналитический	0.30	-
7	511751.72	1255413.33	-	-	Аналитический	0.30	-
8	511712.06	1255452.45	-	-	Аналитический	0.30	-
9	511682.91	1255486.00	-	-	Аналитический	0.30	-
10	511617.49	1255561.03	-	-	Аналитический	0.30	-
11	511641.34	1255591.77	-	-	Аналитический	0.30	-
12	511597.27	1255634.81	-	-	Аналитический	0.30	-
13	511632.65	1255666.83	-	-	Аналитический	0.30	-
14	511610.09	1255693.30	-	-	Аналитический	0.30	-
15	511443.70	1255889.99	-	-	Аналитический	0.30	-
16	511401.62	1255938.67	-	-	Аналитический	0.30	-
17	511338.18	1256010.91	-	-	Аналитический	0.30	-
18	511299.09	1256052.28	-	-	Аналитический	0.30	-
19	511291.33	1256058.51	-	-	Аналитический	0.30	-
20	511276.96	1256067.66	-	-	Аналитический	0.30	-
21	511259.98	1256077.14	-	-	Аналитический	0.30	-
22	511223.44	1256093.95	-	-	Аналитический	0.30	-
23	511184.16	1256117.76	-	-	Аналитический	0.30	-
24	511187.84	1256123.84	-	-	Аналитический	0.30	-
25	511226.76	1256100.25	-	-	Аналитический	0.30	-
26	511263.22	1256083.76	-	-	Аналитический	0.30	-
27	511280.64	1256073.74	-	-	Аналитический	0.30	-
28	511295.47	1256064.29	-	-	Аналитический	0.30	-
29	511303.91	1256057.52	-	-	Аналитический	0.30	-
30	511343.42	1256015.69	-	-	Аналитический	0.30	-
31	511406.98	1255943.33	-	-	Аналитический	0.30	-
32	511449.10	1255894.61	-	-	Аналитический	0.30	-
33	511615.51	1255697.90	-	-	Аналитический	0.30	-
34	511624.90	1255686.88	-	-	Аналитический	0.30	-
35	511657.74	1255716.70	-	-	Аналитический	0.30	-

1	2	3	4	5	6	7	8
36	511672.90	1255700.01	-	-	Аналитический	0.30	-
37	511684.10	1255716.41	-	-	Аналитический	0.30	-
38	511733.93	1255682.01	-	-	Аналитический	0.30	-
39	511724.91	1255668.93	-	-	Аналитический	0.30	-
40	511738.81	1255652.62	-	-	Аналитический	0.30	-
41	511739.95	1255651.28	-	-	Аналитический	0.30	-
42	511746.23	1255656.63	-	-	Аналитический	0.30	-
43	511771.29	1255631.74	-	-	Аналитический	0.30	-
44	511776.90	1255637.67	-	-	Аналитический	0.30	-
45	511796.28	1255651.50	-	-	Аналитический	0.30	-
46	511799.05	1255648.41	-	-	Аналитический	0.30	-
47	511893.28	1255543.42	-	-	Аналитический	0.30	-
1	511898.66	1255537.43	-	-	Аналитический	0.30	-
48	511962.21	1257841.07	-	-	Аналитический	0.20	-
49	511922.18	1257861.55	-	-	Картометрический	1.00	-
50	511908.05	1257868.46	-	-	Картометрический	1.00	-
51	511875.96	1257883.77	-	-	Картометрический	1.00	-
52	511842.79	1257899.41	-	-	Аналитический	0.10	-
53	511817.00	1257912.40	-	-	Аналитический	0.10	-
54	511810.06	1257905.94	-	-	Аналитический	0.10	-
55	511795.28	1257920.53	-	-	Аналитический	0.10	-
56	511796.42	1257921.53	-	-	Картометрический	1.00	-
57	511792.32	1257923.44	-	-	Картометрический	1.00	-
58	511789.10	1257924.91	-	-	Картометрический	1.00	-
59	511788.15	1257925.37	-	-	Аналитический	0.30	-
60	511785.65	1257926.57	-	-	Аналитический	0.30	-
61	511784.21	1257927.26	-	-	Картометрический	1.00	-
62	511771.03	1257934.02	-	-	Картометрический	1.00	-
63	511767.74	1257934.12	-	-	Аналитический	0.30	-
64	511760.29	1257918.46	-	-	Аналитический	0.30	-
65	511750.74	1257900.61	-	-	Аналитический	0.30	-
66	511737.88	1257878.98	-	-	Аналитический	0.30	-
67	511728.33	1257866.51	-	-	Аналитический	0.30	-
68	511719.96	1257857.20	-	-	Аналитический	0.30	-
69	511708.01	1257844.91	-	-	Аналитический	0.30	-
70	511702.45	1257850.34	-	-	Аналитический	0.30	-
71	511714.60	1257862.82	-	-	Аналитический	0.30	-
72	511722.22	1257871.19	-	-	Аналитический	0.30	-
73	511731.42	1257883.25	-	-	Аналитический	0.30	-
74	511743.82	1257904.17	-	-	Аналитический	0.30	-
75	511755.93	1257926.84	-	-	Аналитический	0.30	-
76	511760.85	1257938.22	-	-	Картометрический	1.00	-
77	511741.26	1257946.29	-	-	Картометрический	1.00	-
78	511754.44	1258076.29	-	-	Картометрический	1.00	-
79	511756.47	1258122.56	-	-	Картометрический	1.00	-
80	511748.03	1258464.59	-	-	Картометрический	1.00	-
81	511747.86	1258471.45	-	-	Картометрический	1.00	-

1	2	3	4	5	6	7	8
82	511742.03	1258525.81	-	-	Аналитический	0.30	-
83	511720.73	1258724.26	-	-	Аналитический	0.50	-
84	511718.26	1258746.93	-	-	Аналитический	0.50	-
85	511716.76	1258760.61	-	-	Аналитический	0.30	-
86	511727.75	1258760.12	-	-	Картометрический	1.00	-
87	511789.97	1258757.33	-	-	Аналитический	0.30	-
88	511882.91	1258753.26	-	-	Аналитический	0.30	-
89	511930.89	1258751.16	-	-	Аналитический	0.30	-
90	511933.83	1258744.01	-	-	Аналитический	0.30	-
91	511954.72	1258743.94	-	-	Аналитический	0.30	-
92	511956.29	1258750.19	-	-	Аналитический	0.30	-
93	511990.45	1258748.35	-	-	Аналитический	0.30	-
94	512091.73	1258744.07	-	-	Аналитический	0.30	-
95	512099.20	1258740.94	-	-	Картометрический	1.00	-
96	512108.24	1258738.61	-	-	Картометрический	1.00	-
97	512113.61	1258737.79	-	-	Картометрический	1.00	-
98	512080.30	1258628.15	-	-	Картометрический	1.00	-
99	512006.48	1258616.84	-	-	Аналитический	0.50	-
100	511999.83	1258617.47	-	-	Аналитический	0.50	-
101	511971.98	1258537.75	-	-	Картометрический	1.00	-
102	511965.73	1258516.13	-	-	Картометрический	1.00	-
103	511957.76	1258491.15	-	-	Картометрический	1.00	-
104	511965.09	1258489.18	-	-	Картометрический	1.00	-
105	511955.62	1258460.56	-	-	Картометрический	1.00	-
106	512015.97	1258431.32	-	-	Картометрический	1.00	-
107	512096.76	1258394.27	-	-	Картометрический	1.00	-
108	512094.74	1258358.63	-	-	Аналитический	0.10	-
109	512090.97	1258359.09	-	-	Аналитический	0.10	-
110	512067.99	1258305.68	-	-	Аналитический	0.10	-
111	512076.01	1258302.43	-	-	Аналитический	0.10	-
112	512118.70	1258288.72	-	-	Аналитический	0.10	-
113	512127.99	1258285.74	-	-	Картометрический	1.00	-
114	512120.32	1258258.07	-	-	Картометрический	1.00	-
115	512087.31	1258153.84	-	-	Картометрический	1.00	-
116	512052.34	1258039.34	-	-	Картометрический	1.00	-
117	512030.52	1257972.96	-	-	Картометрический	1.00	-
118	512015.14	1257923.12	-	-	Картометрический	1.00	-
119	512008.48	1257901.95	-	-	Картометрический	1.00	-
120	512004.04	1257890.44	-	-	Аналитический	0.20	-
121	511992.20	1257861.05	-	-	Аналитический	0.20	-
122	511982.88	1257850.31	-	-	Аналитический	0.20	-
123	511976.25	1257845.08	-	-	Аналитический	0.20	-
124	511973.08	1257844.17	-	-	Аналитический	0.20	-
48	511962.21	1257841.07	-	-	Аналитический	0.20	-
125	511506.70	1257626.25	-	-	Аналитический	0.10	-
126	511500.06	1257626.85	-	-	Аналитический	0.10	-
127	511481.66	1257631.51	-	-	Аналитический	0.10	-



Приложение № 9  
к приказу министерства  
архитектуры и градостроительства  
Воронежской области  
от 13.04.2026 № 45-01-04/156

«ГРАФИЧЕСКОЕ ОПИСАНИЕ  
местоположения границ

Зона улиц, дорог, инженерной и транспортной инфраструктуры за границами  
населенных пунктов - ИТ1

(наименование объекта, местоположение границ которого описано (далее - объект)

Раздел 1

Сведения об объекте		
№ п/п	Характеристики объекта	Описание характеристик
1	2	3
1	Местоположение объекта	Воронежская область, Нижнедевицкий муниципальный район, Курбатовское сельское поселение
2	Площадь объекта $\pm$ величина погрешности определения площади ( $P \pm \Delta P$ )	-
3	Иные характеристики объекта	-

## Раздел 2

Сведения о местоположении границ объекта					
1. Система координат: -					
2. Сведения о характерных точках границ объекта					
Обозначение характерных точек границ	Координаты, м		Метод определения координат характерной точки	Средняя квадратическая погрешность положения характерной точки (Mt), м	Описание обозначения точки на местности (при наличии)
	X	Y			
1	2	3	4	5	6
-	-	-	-	-	-
3. Сведения о характерных точках части (частей) границы объекта					
Обозначение характерных точек части границы	Координаты, м		Метод определения координат характерной точки	Средняя квадратическая погрешность положения характерной точки (Mt), м	Описание обозначения точки на местности (при наличии)
	X	Y			
1	2	3	4	5	6
Часть №					
-	-	-	-	-	-

## Раздел 3

Сведения о местоположении измененных (уточненных) границ объекта							
1. Система координат: МСК - 36, зона 1							
2. Сведения о характерных точках границ объекта							
Обозначение характерных точек границ	Существующие координаты, м		Измененные (уточненные) координаты, м		Метод определения координат характерной точки	Средняя квадратиче- ская погреш- ность положения характер- ной точки (Mt), м	Описание обозначения точки на местности (при наличии)
	X	Y	X	Y			
1	2	3	4	5	6	7	8
1	511497.80	1257611.27	-	-	Аналитический	0.50	-
2	511497.50	1257611.28	-	-	Аналитический	0.50	-
3	511489.29	1257612.72	-	-	Аналитический	0.50	-
4	511440.54	1257630.48	-	-	Аналитический	0.10	-
5	511272.88	1257699.35	-	-	Аналитический	0.10	-
6	511273.92	1257699.74	-	-	Аналитический	0.10	-
7	511284.28	1257698.85	-	-	Аналитический	0.10	-
8	511296.56	1257697.37	-	-	Аналитический	0.10	-
9	511317.12	1257691.01	-	-	Аналитический	0.50	-
10	511385.11	1257666.79	-	-	Аналитический	0.10	-
11	511449.70	1257642.02	-	-	Аналитический	0.10	-
12	511481.66	1257631.51	-	-	Аналитический	0.10	-
13	511500.06	1257626.85	-	-	Аналитический	0.10	-
14	511506.70	1257626.25	-	-	Аналитический	0.50	-
15	511500.85	1257615.02	-	-	Аналитический	0.50	-
1	511497.80	1257611.27	-	-	Аналитический	0.50	-
16	512815.81	1255281.97	-	-	Картометрический	1.00	-
17	512798.69	1255271.08	-	-	Картометрический	1.00	-
18	512764.71	1255292.83	-	-	Аналитический	0.50	-
19	512692.55	1255339.28	-	-	Аналитический	0.50	-
20	512654.95	1255362.34	-	-	Аналитический	0.50	-
21	512581.56	1255409.95	-	-	Аналитический	0.50	-
22	512507.70	1255457.66	-	-	Аналитический	0.50	-
23	512432.89	1255503.96	-	-	Аналитический	0.50	-
24	512363.69	1255539.91	-	-	Аналитический	0.50	-
25	512243.91	1255599.68	-	-	Аналитический	0.50	-
26	512152.78	1255645.36	-	-	Аналитический	0.50	-
27	512101.07	1255670.70	-	-	Аналитический	0.50	-
28	512027.73	1255707.46	-	-	Аналитический	0.50	-
29	511957.05	1255742.81	-	-	Аналитический	0.50	-
30	511926.60	1255758.85	-	-	Аналитический	0.50	-
31	511913.23	1255759.67	-	-	Аналитический	0.50	-
32	511908.10	1255750.42	-	-	Аналитический	0.50	-
33	511903.22	1255736.81	-	-	Аналитический	0.50	-

1	2	3	4	5	6	7	8
34	511883.96	1255743.23	-	-	Аналитический	0.50	-
35	511886.01	1255756.33	-	-	Аналитический	0.50	-
36	511884.47	1255766.60	-	-	Аналитический	0.50	-
37	511877.02	1255778.16	-	-	Аналитический	0.50	-
38	511841.57	1255812.62	-	-	Аналитический	0.50	-
39	511826.75	1255827.43	-	-	Аналитический	0.50	-
40	511803.63	1255855.85	-	-	Аналитический	0.50	-
41	511785.02	1255882.21	-	-	Аналитический	0.50	-
42	511767.60	1255906.05	-	-	Аналитический	0.50	-
43	511717.67	1255976.68	-	-	Аналитический	0.50	-
44	511679.33	1256030.24	-	-	Аналитический	0.50	-
45	511626.77	1256102.36	-	-	Аналитический	0.50	-
46	511610.29	1256122.74	-	-	Аналитический	0.50	-
47	511604.45	1256123.73	-	-	Аналитический	0.50	-
48	511598.35	1256123.73	-	-	Аналитический	0.50	-
49	511590.95	1256135.93	-	-	Аналитический	0.50	-
50	511593.28	1256141.33	-	-	Аналитический	0.50	-
51	511616.23	1256145.30	-	-	Аналитический	0.50	-
52	511692.28	1256038.04	-	-	Аналитический	0.50	-
53	511730.21	1255985.44	-	-	Аналитический	0.50	-
54	511782.16	1255916.63	-	-	Аналитический	0.50	-
55	511799.64	1255892.71	-	-	Аналитический	0.50	-
56	511817.99	1255866.73	-	-	Аналитический	0.50	-
57	511840.13	1255839.51	-	-	Аналитический	0.50	-
58	511853.55	1255826.08	-	-	Аналитический	0.50	-
59	511891.66	1255795.92	-	-	Аналитический	0.50	-
60	511906.30	1255790.48	-	-	Аналитический	0.50	-
61	511935.32	1255776.61	-	-	Аналитический	0.50	-
62	511965.27	1255758.83	-	-	Аналитический	0.50	-
63	512035.79	1255723.56	-	-	Аналитический	0.50	-
64	512109.07	1255686.82	-	-	Аналитический	0.50	-
65	512160.78	1255661.48	-	-	Аналитический	0.50	-
66	512251.97	1255615.78	-	-	Аналитический	0.50	-
67	512371.85	1255555.95	-	-	Аналитический	0.50	-
68	512441.79	1255519.62	-	-	Аналитический	0.50	-
69	512517.32	1255472.88	-	-	Аналитический	0.50	-
70	512591.34	1255425.07	-	-	Аналитический	0.50	-
71	512664.55	1255377.56	-	-	Аналитический	0.50	-
72	512702.13	1255354.52	-	-	Аналитический	0.50	-
73	512775.14	1255308.56	-	-	Аналитический	0.50	-
16	512815.81	1255281.97	-	-	Картометрический	1.00	-
74	-	-	510991.21	1257558.94	Картометрический	1.00	-
75	510888.01	1257507.68	-	-	Аналитический	0.50	-
76	510886.23	1257506.80	-	-	Аналитический	0.50	-
77	510883.47	1257506.33	-	-	Аналитический	0.50	-
78	510873.15	1257504.57	-	-	Аналитический	0.50	-
79	510884.72	1257519.30	-	-	Аналитический	0.50	-

1	2	3	4	5	6	7	8
80	510906.78	1257532.62	-	-	Аналитический	0.50	-
81	510946.61	1257545.68	-	-	Аналитический	0.50	-
82	510963.25	1257553.38	-	-	Картометрический	1.00	-
74	-	-	510991.21	1257558.94	Картометрический	1.00	-
3.Сведения о характерных точках части (частей) границы объекта							
Часть №							
-	-	-	-	-	-	-	-

».