

**МИНИСТЕРСТВО
АРХИТЕКТУРЫ И ГРАДОСТРОИТЕЛЬСТВА
ВОРОНЕЖСКОЙ ОБЛАСТИ**

ПРИКАЗ

15.04.2026

№ 45-01-04/171

г. Воронеж

**О внесении изменений в правила землепользования и застройки
Горожанского сельского поселения Рамонского муниципального района
Воронежской области**

В соответствии с Градостроительным кодексом Российской Федерации, Федеральными законами от 06.10.2003 № 131-ФЗ «Об общих принципах организации местного самоуправления в Российской Федерации», от 04.08.2023 № 438-ФЗ «О внесении изменений в Градостроительный кодекс Российской Федерации и отдельные законодательные акты Российской Федерации», законами Воронежской области от 07.07.2006 № 61-ОЗ «О регулировании градостроительной деятельности в Воронежской области», от 20.12.2018 № 173-ОЗ «О перераспределении полномочий по утверждению правил землепользования и застройки между органами местного самоуправления поселений Воронежской области, городского округа город Нововоронеж, Борисоглебского городского округа и исполнительными органами государственной власти Воронежской области», постановлениями Правительства Воронежской области от 31.12.2014 № 1240 «Об утверждении Положения о министерстве архитектуры и градостроительства Воронежской области», от 19.10.2022 № 753 «Об определении случаев принятия решений по вопросам градостроительной деятельности без проведения общественных обсуждений или публичных слушаний», на основании приказов

министерства архитектуры и градостроительства Воронежской области от 26.02.2025 № 45-01-04/73 «О подготовке проекта о внесении изменений в правила землепользования и застройки Горожанского сельского поселения Рамонского муниципального района Воронежской области», от 16.05.2025 № 45-01-04/248 «О подготовке проектов о внесении изменений в правила землепользования и застройки Большеверейского сельского поселения, Горожанского сельского поселения, Комсомольского сельского поселения, Павловского сельского поселения, Скляевского сельского поселения, Чистополянское сельского поселения и Яменского сельского поселения Рамонского муниципального района Воронежской области», от 08.09.2025 № 45-01-04/463 «О подготовке проекта о внесении изменений в правила землепользования и застройки Горожанского сельского поселения Рамонского муниципального района Воронежской области», от 29.01.2026 № 45-01-04/28 «О подготовке проекта о внесении изменений в правила землепользования и застройки Аннинского, Бобровского, Богучарского, Верхемамонского, Верхнехавского, Воробьевского, Грибановского, Калачеевского, Каменского, Кантемировского, Каширского, Лискинского, Нижнедевицкого, Новоусманского, Новохопёрского, Острогожского, Павловского, Панинского, Поворинского, Подгоренского, Рамонского, Репьевского, Россошанского, Семилукского, Таловского, Терновского, Хохольского муниципальных районов и Борисоглебского городского округа Воронежской области», решений филиала ППК «Роскадастр» по Воронежской области о необходимости устранения реестровой ошибки в сведениях Единого государственного реестра недвижимости о местоположении границы территориальной зоны от 13.12.2024 № 11, № 12, от 06.02.2025 № 29, от 20.03.2025 № 7, № 8, с учетом заключения о результатах общественных обсуждений от 10.03.2026

п р и к а з ы в а ю:

1. Внести в правила землепользования и застройки Горожанского сельского поселения Рамонского муниципального района Воронежской области, утвержденные приказом департамента архитектуры и

градостроительства Воронежской области от 29.10.2020 № 45-01-04/846 «Об утверждении правил землепользования и застройки Горожанского сельского поселения Рамонского муниципального района Воронежской области» (в редакции приказов департамента архитектуры и градостроительства Воронежской области от 01.12.2021 № 45-01-04/1285, от 19.05.2023 № 45-01-04/384, приказов министерства архитектуры и градостроительства Воронежской области от 29.05.2024 № 45-01-04/189, от 21.07.2025 № 45-01-04/345), следующие изменения:

1.1. В части I Правил:

1.1.1. Абзац третий подпункта 2 пункта 4 раздела 1 исключить.

1.1.2. Раздел 3 признать утратившим силу.

1.2. В пункте 17 части II Правил:

1.2.1. В подпункте 1 карту градостроительного зонирования территории Горожанского сельского поселения Рамонского муниципального района Воронежской области изложить в редакции согласно приложению № 1 к настоящему приказу.

1.2.2. В подпункте 2 карту градостроительного зонирования с отображением зон с особыми условиями использования территории Горожанского сельского поселения Рамонского муниципального района Воронежской области изложить в редакции согласно приложению № 2 к настоящему приказу.

1.2.3. В подпункте 2.4:

1.2.3.1. В абзаце первом слова «, границы территорий которых опубликованию не подлежат*» исключить.

1.2.3.2. Абзац второй исключить.

1.3. В пункте 18 части II Правил:

1.3.1. В таблице подпункта 1:

1.3.1.1. Строку четвертую изложить в следующей редакции:

«

Зона застройки малоэтажными жилыми домами	Ж2
---	----

».

1.3.1.2. После строки четвертой дополнить строкой следующего содержания:

«

Зона смешанной жилой застройки	ЗСЖЗ
--------------------------------	-------------

».

1.3.1.3. Строку пятую исключить.

1.3.1.4. После строки седьмой дополнить строкой следующего содержания:

«

Зона развития общественных территорий	ЗРОТ
---------------------------------------	-------------

».

1.3.1.5. После строки шестнадцатой дополнить строкой следующего содержания:

«

Зона осуществления хозяйственной деятельности на землях сельскохозяйственного назначения	СХ4
--	------------

».

1.3.2. В таблице подпункта 2:

1.3.2.1. Строку девятую изложить в следующей редакции:

«

Зона застройки малоэтажными жилыми домами деревни Богданово	Ж2/1
---	-------------

».

1.3.2.2. После строки девятой дополнить строкой следующего содержания:

«

Зона смешанной жилой застройки деревни Кулешовка	ЗСЖЗ/5
--	---------------

».

1.3.2.3. Строку десятую исключить.

1.3.2.4. После строки тринадцатой дополнить строкой следующего содержания:

«

Зона развития общественных территорий деревни Кулешовка	ЗРОТ/5
---	---------------

».

1.3.2.5. После строки двадцать девятой дополнить строкой следующего содержания:

«

Зона осуществления хозяйственной деятельности на землях сельскохозяйственного назначения за границами населенных пунктов	СХ4
--	-----

».

1.4. В части III Правил:

1.4.1. В подпункте 2 пункта 19 после слов «обозначенной на карте градостроительного зонирования» дополнить словами «, за исключением случаев, предусмотренных федеральными законами».

1.4.2. В пункте 21:

1.4.2.1. В наименовании подпункта 1 и далее по тексту слова **«Градостроительные регламенты»** заменить словами **«Градостроительный регламент»**.

1.4.2.2. В подпункте 1 после первого абзаца дополнить абзацами следующего содержания:

«Совместно с основным видом разрешенного использования земельных участков могут быть дополнительно использованы один или несколько вспомогательных видов разрешенного использования в соответствии с описанием вида разрешенного использования земельного участка, установленного классификатором видов разрешенного использования земельных участков, утвержденным приказом Росреестра от 10.11.2020 № П/0412 «Об утверждении классификатора видов разрешенного использования земельных участков».

В отношении земельных участков, расположенных в границах территорий памятников и ансамблей, включенных в единый государственный реестр объектов культурного наследия (памятников истории и культуры) народов Российской Федерации, а также в границах территорий памятников или ансамблей, которые являются выявленными объектами культурного наследия, ведение хозяйственной деятельности осуществляется в соответствии с данным градостроительным регламентом в части не противоречащей требованиям обеспечения сохранности объекта

культурного наследия и позволяющей обеспечить функционирование объекта культурного наследия в современных условиях, в соответствии с Федеральным законом от 25.06.2002 № 73-ФЗ «Об объектах культурного наследия (памятниках истории и культуры) народов Российской Федерации», а также соответствующим приказом управления по охране объектов культурного наследия Воронежской области, указанным в подпункте 2.2 пункта 17 части II настоящих Правил.».

1.4.2.3. В подпункте 2 после первого абзаца дополнить абзацем следующего содержания:

«Совместно с основным видом разрешенного использования земельных участков могут быть дополнительно использованы один или несколько вспомогательных видов разрешенного использования в соответствии с описанием вида разрешенного использования земельного участка, установленного классификатором видов разрешенного использования земельных участков, утвержденным приказом Росреестра от 10.11.2020 № П/0412 «Об утверждении классификатора видов разрешенного использования земельных участков».».

1.4.2.4. Подпункт 3 изложить в следующей редакции:

«3. Градостроительный регламент территориальной зоны ЗСЖЗ/5

№ п/п	Код ВРИ	Наименование ВРИ	Предельные (минимальные и (или) максимальные) размеры земельных участков, в том числе их площадь, м ²		Максимальный процент застроек и в границах земельного участка	Предельное количество этажей или предельная высота зданий, строений, сооружений	Минимальные отступы от границ земельных участков в целях определения мест допустимого размещения зданий, строений, сооружений, за пределами которых запрещено строительство зданий, строений, сооружений
			min	max			
ОСНОВНЫЕ ВИДЫ РАЗРЕШЕННОГО ИСПОЛЬЗОВАНИЯ ЗЕМЕЛЬНЫХ УЧАСТКОВ И ОБЪЕКТОВ КАПИТАЛЬНОГО СТРОИТЕЛЬСТВА							
1	2.1	Для индивидуального жилищного	300	3000	50%	3 этажа*	3 метра**

№ п/п	Код ВРИ	Наименование ВРИ	Предельные (минимальные и (или) максимальные) размеры земельных участков, в том числе их площадь, м ²		Максимальный процент застроек и в границах земельного участка	Предельное количество этажей или предельная высота зданий, строений, сооружений	Минимальные отступы от границ земельных участков в целях определения мест допустимого размещения зданий, строений, сооружений, за пределами которых запрещено строительство зданий, строений, сооружений	
			min	max				
		строительства						
2	2.1.1	Малозэтажная многоквартирная жилая застройка	600	не подлежит установлению	45%	4 этажа	6 метров	
3	2.3	Блокированная жилая застройка	80	3000	50%	3 этажа*	3 метра**; 0 метров – при примыкании к соседним зданиям	
4	2.7.2	Размещение гаражей для собственных нужд	не подлежат установлению					
5	3.1.1	Предоставление коммунальных услуг	не подлежит установлению	5000	не подлежит установлению	не подлежит установлению	1 метр	
6	3.1.2	Административные здания организаций, обеспечивающих предоставление коммунальных услуг	не подлежат установлению		60%	3 этажа	3 метра	
7	3.2.2	Оказание социальной помощи населению	не подлежат установлению		60%	не подлежит установлению	6 метра	
8	3.2.3	Оказание услуг связи	не подлежат установлению		60%	3 этажа	3 метра	
9	3.4.1	Амбулаторно-поликлиническое обслуживание	не подлежат установлению			4 этажа	3 метра	
10	3.5.1	Дошкольное, начальное и среднее общее образование	не подлежат установлению			4 этажа	3 метра	
11	3.6.1	Объекты культурно-досуговой деятельности	200	5000	60%	3 этажа	3 метра	
12	3.6.2	Парки культуры и	не подлежат установлению					

№ п/п	Код ВРИ	Наименование ВРИ	Предельные (минимальные и (или) максимальные) размеры земельных участков, в том числе их площадь, м ²		Максимальный процент застроек и в границах земельного участка	Предельное количество этажей или предельная высота зданий, строений, сооружений	Минимальные отступы от границ земельных участков в целях определения мест допустимого размещения зданий, строений, сооружений, за пределами которых запрещено строительство зданий, строений, сооружений	
			min	max				
		отдыха						
13	5.1.3	Площадки для занятий спортом	не подлежат установлению					
14	9.1	Охрана природных территорий	не подлежат установлению					
15	12.0	Земельные участки (территории) общего пользования	не подлежат установлению					
16	12.0.1	Улично-дорожная сеть	не подлежат установлению					
17	12.0.2	Благоустройство территории	не подлежат установлению					
УСЛОВНО РАЗРЕШЕННЫЕ ВИДЫ ИСПОЛЬЗОВАНИЯ ЗЕМЕЛЬНЫХ УЧАСТКОВ И ОБЪЕКТОВ КАПИТАЛЬНОГО СТРОИТЕЛЬСТВА								
18	2.5	Среднеэтажная жилая застройка	800	не подлежит установлению	40%	8 этажей	6 метров	
19	2.7.1	Хранение автотранспорта	не подлежат установлению					
20	3.3	Бытовое обслуживание	200	500	60%	15 метров	3 метра	
21	3.7.1	Осуществление религиозных обрядов	не подлежат установлению					3 метра
22	3.8.1	Государственное управление	не подлежат установлению		60%	не подлежит установлению	6 метров	
23	4.1	Деловое управление	не подлежат установлению		50%	3 этажа	3 метра	
24	4.4	Магазины	200	5000	50%	3 этажа	3 метра	
25	4.5	Банковская и страховая деятельность	не подлежат установлению		60%	5 этажей	6 метров	
26	4.6	Общественное питание	400	5000	50%	3 этажа	3 метра	
27	5.1.2	Обеспечение занятий спортом в помещениях	не подлежат установлению		50%	не подлежит установлению	3 метра	

№ п/п	Код ВРИ	Наименование ВРИ	Предельные (минимальные и (или) максимальные) размеры земельных участков, в том числе их площадь, м ²		Максимальный процент застроек и в границах земельного участка	Предельное количество этажей или предельная высота зданий, строений, сооружений	Минимальные отступы от границ земельных участков в целях определения мест допустимого размещения зданий, строений, сооружений, за пределами которых запрещено строительство зданий, строений, сооружений
			min	max			
28	7.2.3	Стоянки транспорта общего пользования	не подлежат установлению				

* для вспомогательных видов – 1 этаж;

** от вспомогательных видов – 1 метр.

Не допускается размещать со стороны улицы вспомогательные строения, за исключением гаражей. Допускается блокировка хозяйственных построек на смежных земельных участках по взаимному согласию домовладельцев с учетом требований пожарной безопасности.

Совместно с основным видом разрешенного использования земельных участков могут быть дополнительно использованы один или несколько вспомогательных видов разрешенного использования в соответствии с описанием вида разрешенного использования земельного участка, установленного классификатором видов разрешенного использования земельных участков, утвержденным приказом Росреестра от 10.11.2020 № П/0412 «Об утверждении классификатора видов разрешенного использования земельных участков».

Ограничения использования земельных участков и объектов капитального строительства в зонах с особыми условиями использования территории устанавливаются в соответствии с законодательством Российской Федерации. Перечень зон с особыми условиями использования

территории и основания установления ограничений приведены в пункте 22 настоящих Правил.».

1.4.2.5. Подпункт 4 после таблицы дополнить абзацами следующего содержания:

«Совместно с основным видом разрешенного использования земельных участков могут быть дополнительно использованы один или несколько вспомогательных видов разрешенного использования в соответствии с описанием вида разрешенного использования земельного участка, установленного классификатором видов разрешенного использования земельных участков, утвержденным приказом Росреестра от 10.11.2020 № П/0412 «Об утверждении классификатора видов разрешенного использования земельных участков».

В отношении земельных участков, расположенных в границах территорий памятников и ансамблей, включенных в единый государственный реестр объектов культурного наследия (памятников истории и культуры) народов Российской Федерации, а также в границах территорий памятников или ансамблей, которые являются выявленными объектами культурного наследия, ведение хозяйственной деятельности осуществляется в соответствии с данным градостроительным регламентом в части не противоречащей требованиям обеспечения сохранности объекта культурного наследия и позволяющей обеспечить функционирование объекта культурного наследия в современных условиях, в соответствии с Федеральным законом от 25.06.2002 № 73-ФЗ «Об объектах культурного наследия (памятниках истории и культуры) народов Российской Федерации», а также соответствующим приказом управления по охране объектов культурного наследия Воронежской области, указанным в подпункте 2.2 пункта 17 части II настоящих Правил.».

1.4.2.6. После подпункта 4 дополнить подпунктом 4¹ следующего содержания:

«4¹. Градостроительный регламент территориальной зоны ЗРОТ/5

№ п/п	Код ВРИ	Наименование ВРИ	Предельные (минимальные и (или) максимальные) размеры земельных участков, в том числе их площадь, м ²		Максимальный процент застройки в границах земельного участка	Предельное количество этажей или предельная высота зданий, строений, сооружений	Минимальные отступы от границ земельных участков в целях определения мест допустимого размещения зданий, строений, сооружений, за пределами которых запрещено строительство зданий, строений, сооружений
			min	max			
ОСНОВНЫЕ ВИДЫ РАЗРЕШЕННОГО ИСПОЛЬЗОВАНИЯ ЗЕМЕЛЬНЫХ УЧАСТКОВ И ОБЪЕКТОВ КАПИТАЛЬНОГО СТРОИТЕЛЬСТВА							
1	3.1.1	Предоставление коммунальных услуг	не подлежит установлению	5000		не подлежат установлению	
2	3.1.2	Административные здания организаций, обеспечивающих предоставление коммунальных услуг	не подлежат установлению		60%	не подлежит установлению	3 метра
3	3.2.3	Оказание услуг связи	не подлежат установлению		60%	не подлежит установлению	6 метров
4	3.3	Бытовое обслуживание	200	не подлежит установлению	60%	не подлежит установлению	6 метров
5	3.4.1	Амбулаторно-поликлиническое обслуживание	не подлежат установлению			не подлежит установлению	6 метров
6	3.5.1	Дошкольное, начальное и среднее общее образование	не подлежат установлению			4 этажа	6 метров
7	3.6.1	Объекты культурно-досуговой деятельности	не подлежат установлению		60%	не подлежит установлению	6 метров
8	3.6.2	Парки культуры и отдыха	не подлежат установлению				
9	4.4	Магазины	200	не подлежит установлению	60%	не подлежит установлению	3 метра
10	4.5	Банковская и страховая деятельность	не подлежат установлению		60%	не подлежит установлению	6 метров
11	5.1.3	Площадки для занятий спортом	не подлежат установлению				
12	5.1.4	Оборудованные	не подлежат установлению				3 метра

№ п/п	Код ВРИ	Наименование ВРИ	Предельные (минимальные и (или) максимальные) размеры земельных участков, в том числе их площадь, м ²		Максимальный процент застройки в границах земельного участка	Предельное количество этажей или предельная высота зданий, строений, сооружений	Минимальные отступы от границ земельных участков в целях определения мест допустимого размещения зданий, строений, сооружений, за пределами которых запрещено строительство зданий, строений, сооружений
			min	max			
		площадки для занятий спортом					
13	5.5	Поля для гольфа или конных прогулок	не подлежат установлению				3 метра
14	7.2.3	Стоянки транспорта общего пользования	не подлежат установлению				6 метров
15	12.0	Земельные участки (территории) общего пользования	не подлежат установлению				
16	12.0.1	Улично-дорожная сеть	не подлежат установлению				
17	12.0.2	Благоустройство территории	не подлежат установлению				
УСЛОВНО РАЗРЕШЕННЫЕ ВИДЫ ИСПОЛЬЗОВАНИЯ ЗЕМЕЛЬНЫХ УЧАСТКОВ И ОБЪЕКТОВ КАПИТАЛЬНОГО СТРОИТЕЛЬСТВА							
18	1.13	Рыбоводство	не подлежат установлению				
19	2.7.1	Хранение автотранспорта	не подлежат установлению				1 метр
20	4.1	Деловое управление	не подлежат установлению		50%	не подлежит установлению	6 метров
21	4.6	Общественное питание	400	не подлежит установлению	50%	не подлежит установлению	6 метров
22	4.8.1	Развлекательные мероприятия	не подлежат установлению		45%	не подлежит установлению	6 метров
23	4.9	Служебные гаражи	не подлежат установлению				3 метра
24	5.1.2	Обеспечение занятий спортом в помещениях	не подлежат установлению		45%	не подлежит установлению	6 метров
25	8.3	Обеспечение внутреннего правопорядка	не подлежат установлению				3 метра

Совместно с основным видом разрешенного использования земельных участков могут быть дополнительно использованы один или несколько вспомогательных видов разрешенного использования в соответствии с описанием вида разрешенного использования земельного участка,

установленного классификатором видов разрешенного использования земельных участков, утвержденным приказом Росреестра от 10.11.2020 № П/0412 «Об утверждении классификатора видов разрешенного использования земельных участков».

Ограничения использования земельных участков и объектов капитального строительства в зонах с особыми условиями использования территории устанавливаются в соответствии с законодательством Российской Федерации. Перечень зон с особыми условиями использования территории и основания установления ограничений приведены в пункте 22 настоящих Правил.».

1.4.2.7. В подпунктах 5-6 после таблицы дополнить абзацем следующего содержания:

«Совместно с основным видом разрешенного использования земельных участков могут быть дополнительно использованы один или несколько вспомогательных видов разрешенного использования в соответствии с описанием вида разрешенного использования земельного участка, установленного классификатором видов разрешенного использования земельных участков, утвержденным приказом Росреестра от 10.11.2020 № П/0412 «Об утверждении классификатора видов разрешенного использования земельных участков».».

1.4.2.8. В подпункте 7 после таблицы дополнить абзацами следующего содержания:

«Совместно с основным видом разрешенного использования земельных участков могут быть дополнительно использованы один или несколько вспомогательных видов разрешенного использования в соответствии с описанием вида разрешенного использования земельного участка, установленного классификатором видов разрешенного использования земельных участков, утвержденным приказом Росреестра от 10.11.2020 № П/0412 «Об утверждении классификатора видов разрешенного использования земельных участков».

В отношении земельных участков, расположенных в границах территорий памятников и ансамблей, включенных в единый государственный реестр объектов культурного наследия (памятников истории и культуры) народов Российской Федерации, а также в границах территорий памятников или ансамблей, которые являются выявленными объектами культурного наследия, ведение хозяйственной деятельности осуществляется в соответствии с данным градостроительным регламентом в части не противоречащей требованиям обеспечения сохранности объекта культурного наследия и позволяющей обеспечить функционирование объекта культурного наследия в современных условиях, в соответствии с Федеральным законом от 25.06.2002 № 73-ФЗ «Об объектах культурного наследия (памятниках истории и культуры) народов Российской Федерации», а также соответствующим приказом управления по охране объектов культурного наследия Воронежской области, указанным в подпункте 2.2 пункта 17 части II настоящих Правил.».

1.4.2.9. В подпунктах 8-10 после таблицы дополнить абзацем следующего содержания:

«Совместно с основным видом разрешенного использования земельных участков могут быть дополнительно использованы один или несколько вспомогательных видов разрешенного использования в соответствии с описанием вида разрешенного использования земельного участка, установленного классификатором видов разрешенного использования земельных участков, утвержденным приказом Росреестра от 10.11.2020 № П/0412 «Об утверждении классификатора видов разрешенного использования земельных участков».».

1.4.2.10. После подпункта 10 дополнить подпунктом 10¹ следующего содержания:

«10¹. Градостроительный регламент территориальной зоны СХ4

№ п/п	Код ВРИ	Наименование ВРИ	Предельные (минимальные и (или) максимальные) размеры земельных участков, в том числе их площадь, м ²		Максимальный процент застройки в границах земельного участка	Предельное количество этажей или предельная высота зданий, строений, сооружений	Минимальные отступы от границ земельных участков в целях определения мест допустимого размещения зданий, строений, сооружений, за пределами которых запрещено строительство зданий, строений, сооружений
			min	max			
ОСНОВНЫЕ ВИДЫ РАЗРЕШЕННОГО ИСПОЛЬЗОВАНИЯ ЗЕМЕЛЬНЫХ УЧАСТКОВ И ОБЪЕКТОВ КАПИТАЛЬНОГО СТРОИТЕЛЬСТВА							
1	1.19	Сенокосение	не подлежат установлению				
2	1.20	Выпас сельскохозяйственных животных	не подлежат установлению				
УСЛОВНО РАЗРЕШЕННЫЕ ВИДЫ ИСПОЛЬЗОВАНИЯ ЗЕМЕЛЬНЫХ УЧАСТКОВ И ОБЪЕКТОВ КАПИТАЛЬНОГО СТРОИТЕЛЬСТВА							
3	Не устанавливаются						

Совместно с основным видом разрешенного использования земельных участков могут быть дополнительно использованы один или несколько вспомогательных видов разрешенного использования в соответствии с описанием вида разрешенного использования земельного участка, установленного классификатором видов разрешенного использования земельных участков, утвержденным приказом Росреестра от 10.11.2020 № П/0412 «Об утверждении классификатора видов разрешенного использования земельных участков».

Ограничения использования земельных участков и объектов капитального строительства в зонах с особыми условиями использования территории устанавливаются в соответствии с законодательством Российской Федерации. Перечень зон с особыми условиями использования территории и основания установления ограничений приведены в пункте 22 настоящих Правил.».

1.4.2.11. Подпункт 11 после таблицы дополнить абзацем следующего содержания:

«Совместно с основным видом разрешенного использования земельных участков могут быть дополнительно использованы один или несколько вспомогательных видов разрешенного использования в соответствии с описанием вида разрешенного использования земельного участка, установленного классификатором видов разрешенного использования земельных участков, утвержденным приказом Росреестра от 10.11.2020 № П/0412 «Об утверждении классификатора видов разрешенного использования земельных участков»».

1.4.2.12. Подпункт 12 после таблицы дополнить абзацами следующего содержания:

«Совместно с основным видом разрешенного использования земельных участков могут быть дополнительно использованы один или несколько вспомогательных видов разрешенного использования в соответствии с описанием вида разрешенного использования земельного участка, установленного классификатором видов разрешенного использования земельных участков, утвержденным приказом Росреестра от 10.11.2020 № П/0412 «Об утверждении классификатора видов разрешенного использования земельных участков»».

В отношении земельных участков, расположенных в границах территорий памятников и ансамблей, включенных в единый государственный реестр объектов культурного наследия (памятников истории и культуры) народов Российской Федерации, а также в границах территорий памятников или ансамблей, которые являются выявленными объектами культурного наследия, ведение хозяйственной деятельности осуществляется в соответствии с данным градостроительным регламентом в части не противоречащей требованиям обеспечения сохранности объекта культурного наследия и позволяющей обеспечить функционирование объекта культурного наследия в современных условиях, в соответствии с

Федеральным законом от 25.06.2002 № 73-ФЗ «Об объектах культурного наследия (памятниках истории и культуры) народов Российской Федерации», а также соответствующим приказом управления по охране объектов культурного наследия Воронежской области, указанным в подпункте 2.2 пункта 17 части II настоящих Правил.».

1.4.2.13. В подпунктах 13-15 после таблицы дополнить абзацем следующего содержания:

«Совместно с основным видом разрешенного использования земельных участков могут быть дополнительно использованы один или несколько вспомогательных видов разрешенного использования в соответствии с описанием вида разрешенного использования земельного участка, установленного классификатором видов разрешенного использования земельных участков, утвержденным приказом Росреестра от 10.11.2020 № П/0412 «Об утверждении классификатора видов разрешенного использования земельных участков».».

1.4.3. В графе 3 строки 4 таблицы пункта 22 слова «Постановление Правительства Воронежской области от 19.10.2010 № 879 «Об утверждении Порядка установления и использования придорожных полос автомобильных дорог общего пользования регионального или межмуниципального значения Воронежской области» исключить.

1.5. В приложении № 1 к Правилам:

1.5.1. Описание местоположения границ зоны застройки индивидуальными жилыми домами деревни Богданово - Ж1/1 изложить в редакции согласно приложению № 3 к настоящему приказу.

1.5.2. Описание местоположения границ зоны застройки малоэтажными многоквартирными жилыми домами деревни Богданово - Ж2/1 изложить в редакции согласно приложению № 4 к настоящему приказу.

1.5.3. Описание местоположения границ общественно-деловой зоны деревни Богданово - ОД/1 изложить в редакции согласно приложению № 5 к настоящему приказу.

1.5.4. Описание местоположения границ зоны сельскохозяйственного использования в границах населенного пункта деревни Богданово - СХ1/1 изложить в редакции согласно приложению № 6 к настоящему приказу.

1.6. В приложении № 3 к Правилам:

1.6.1. Описание местоположения границ зоны застройки индивидуальными жилыми домами села Горожанка - Ж1/3 изложить в редакции согласно приложению № 7 к настоящему приказу.

1.6.2. Описание местоположения границ общественно-деловой зоны села Горожанка - ОД/3 изложить в редакции согласно приложению № 8 к настоящему приказу.

1.7. В приложении № 5 к Правилам:

1.7.1. Описание местоположения границ зоны застройки индивидуальными жилыми домами деревни Кулешовка - Ж1/5 изложить в редакции согласно приложению № 9 к настоящему приказу.

1.7.2. После описания местоположения границ зоны застройки индивидуальными жилыми домами деревни Кулешовка - Ж1/5 дополнить:

1.7.2.1. Графическим описанием местоположения границ зоны смешанной жилой застройки деревни Кулешовка - ЗСЖЗ/5 согласно приложению № 10 к настоящему приказу.

1.7.2.2. Графическим описанием местоположения границ зоны развития общественных территорий деревни Кулешовка - ЗРОТ/5 согласно приложению № 11 к настоящему приказу.

1.7.3. Описание местоположения границ зоны застройки среднеэтажными жилыми домами деревни Кулешовка - ЖЗ/5 признать утратившим силу.

1.8. В приложении № 7 к Правилам:

1.8.1. Описание местоположения границ производственной зоны за границами населенных пунктов - П1 изложить в редакции согласно приложению № 12 к настоящему приказу.

1.8.2. Описание местоположения границ производственно-коммунальной зоны за границами населенных пунктов - П2 изложить в редакции согласно приложению № 13 к настоящему приказу.

1.8.3. Описание местоположения границ зоны сельскохозяйственного производства за границами населенных пунктов - СХ2 изложить в редакции согласно приложению № 14 к настоящему приказу.

1.8.4. После описания местоположения границ зоны животноводства за границами населенных пунктов - СХ3 дополнить графическим описанием местоположения границ зоны осуществления хозяйственной деятельности на землях сельскохозяйственного назначения за границами населенных пунктов - СХ4 согласно приложению № 15 к настоящему приказу.

1.8.5. Описание местоположения границ зоны садоводства и огородничества за границами населенных пунктов - СО1 изложить в редакции согласно приложению № 16 к настоящему приказу.

2. Настоящий приказ вступает в силу по истечении 10 дней со дня его официального опубликования.

3. Контроль исполнения настоящего приказа возложить на заместителя министра архитектуры и градостроительства Воронежской области – начальника отдела территориального планирования министерства архитектуры и градостроительства Воронежской области Беляеву С.М.

Министр архитектуры
и градостроительства
Воронежской области



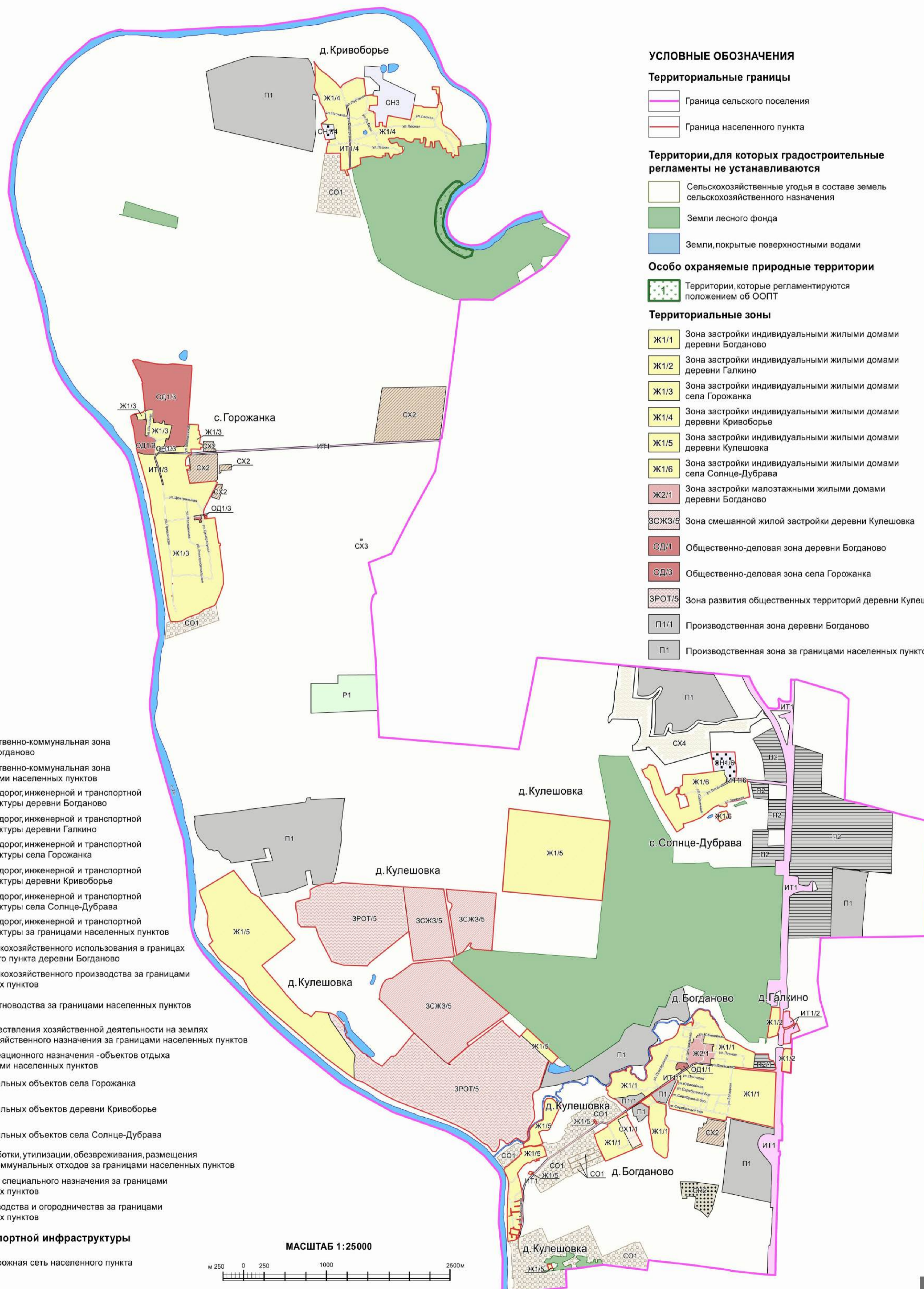
А.А. Еренков



ПРАВИЛА ЗЕМЛЕПОЛЬЗОВАНИЯ И ЗАСТРОЙКИ

Карта градостроительного зонирования территории

Горожанского сельского поселения Рамонского муниципального района Воронежской области



УСЛОВНЫЕ ОБОЗНАЧЕНИЯ

Территориальные границы

- Граница сельского поселения
- Граница населенного пункта

Территории, для которых градостроительные регламенты не устанавливаются

- Сельскохозяйственные угодья в составе земель сельскохозяйственного назначения
- Земли лесного фонда
- Земли, покрытые поверхностными водами

Особо охраняемые природные территории

- Территории, которые регламентируются положением об ООПТ

Территориальные зоны


- Ж1/1 Зона застройки индивидуальными жилыми домами деревни Богданово
- Ж1/2 Зона застройки индивидуальными жилыми домами деревни Галкино
- Ж1/3 Зона застройки индивидуальными жилыми домами села Горожанка
- Ж1/4 Зона застройки индивидуальными жилыми домами деревни Кривоборье
- Ж1/5 Зона застройки индивидуальными жилыми домами деревни Кулешовка
- Ж1/6 Зона застройки индивидуальными жилыми домами села Солнце-Дубрава
- Ж2/1 Зона застройки малоэтажными жилыми домами деревни Богданово
- ЗСЖ3/5 Зона смешанной жилой застройки деревни Кулешовка
- ОД/1 Общественно-деловая зона деревни Богданово
- ОД/3 Общественно-деловая зона села Горожанка
- ЗРОТ/5 Зона развития общественных территорий деревни Кулешовка
- П1/1 Производственная зона деревни Богданово
- П1 Производственная зона за границами населенных пунктов

- П2/1 Производственно-коммунальная зона деревни Богданово
- П2 Производственно-коммунальная зона за границами населенных пунктов
- ИТ1/1 Зона улиц, дорог, инженерной и транспортной инфраструктуры деревни Богданово
- ИТ1/2 Зона улиц, дорог, инженерной и транспортной инфраструктуры деревни Галкино
- ИТ1/3 Зона улиц, дорог, инженерной и транспортной инфраструктуры села Горожанка
- ИТ1/4 Зона улиц, дорог, инженерной и транспортной инфраструктуры деревни Кривоборье
- ИТ1/6 Зона улиц, дорог, инженерной и транспортной инфраструктуры села Солнце-Дубрава
- ИТ1 Зона улиц, дорог, инженерной и транспортной инфраструктуры за границами населенных пунктов
- СХ1/1 Зона сельскохозяйственного использования в границах населенного пункта деревни Богданово
- СХ2 Зона сельскохозяйственного производства за границами населенных пунктов
- СХ3 Зона животноводства за границами населенных пунктов
- СХ4 Зона осуществления хозяйственной деятельности на землях сельскохозяйственного назначения за границами населенных пунктов
- Р1 Зона рекреационного назначения - объектов отдыха за границами населенных пунктов
- СН3/3 Зона ритуальных объектов села Горожанка
- СН3/4 Зона ритуальных объектов деревни Кривоборье
- СН3/6 Зона ритуальных объектов села Солнце-Дубрава
- СН3/2 Зона обработки, утилизации, обезвреживания, размещения твердых коммунальных отходов за границами населенных пунктов
- СН3 Зона иного специального назначения за границами населенных пунктов
- СО1 Зона садоводства и огородничества за границами населенных пунктов

Объекты транспортной инфраструктуры

- Улично-дорожная сеть населенного пункта

МАСШТАБ 1:25000

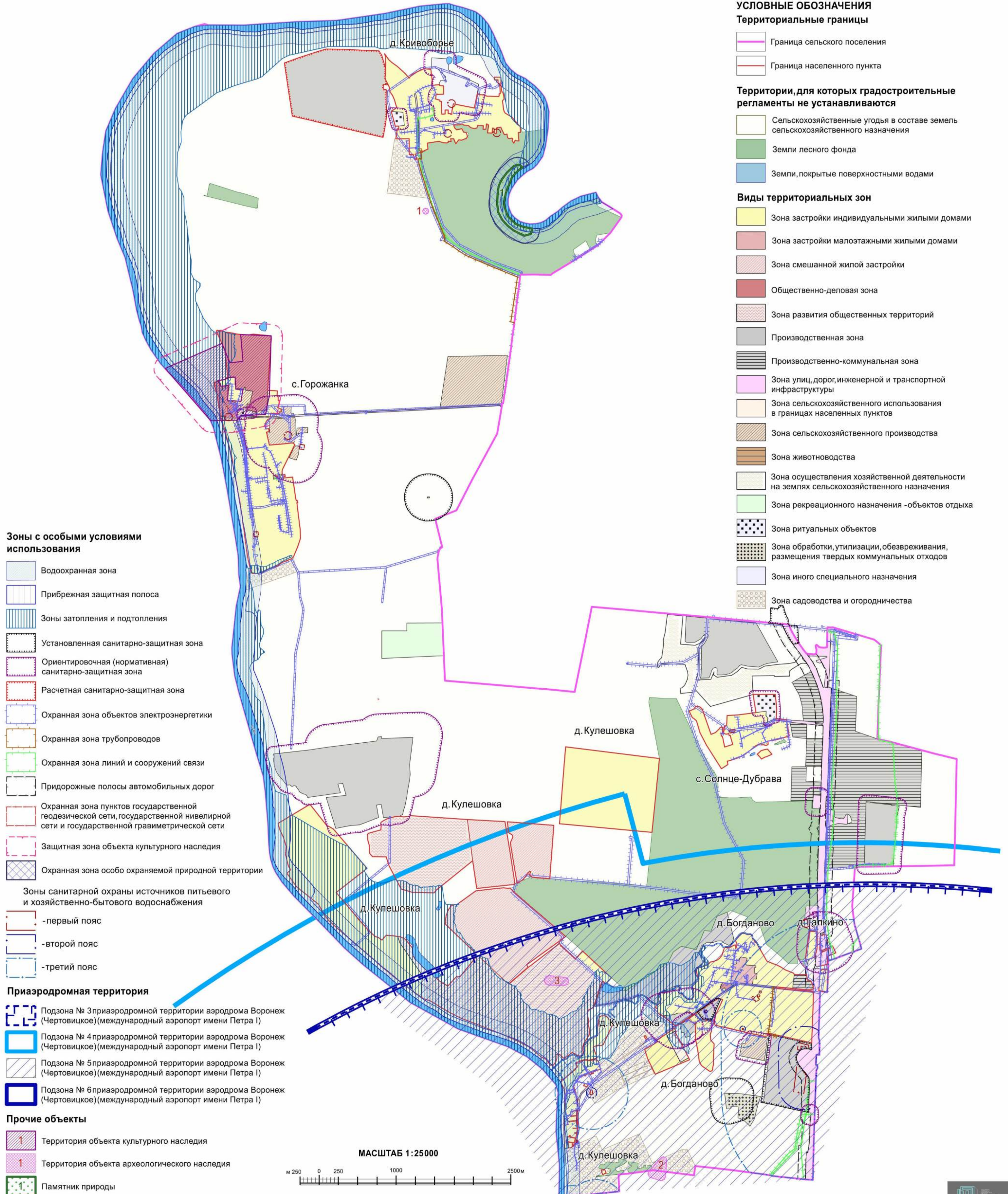




ПРАВИЛА ЗЕМЛЕПОЛЬЗОВАНИЯ И ЗАСТРОЙКИ

Карта градостроительного зонирования с отображением зон с особыми условиями использования территории

Горожанского сельского поселения Рамонского муниципального района Воронежской области



Приложение № 3
к приказу министерства
архитектуры и градостроительства
Воронежской области
от 15.04.2026 № 45-01-04/171

«ГРАФИЧЕСКОЕ ОПИСАНИЕ

местоположения границ

Зона застройки индивидуальными жилыми домами деревни Богданово - Ж1/1

(наименование объекта, местоположение границ которого описано (далее - объект)

Раздел 1

Сведения об объекте		
№ п/п	Характеристики объекта	Описание характеристик
1	2	3
1	Местоположение объекта	Воронежская область, Рамонский муниципальный район, Горожанское сельское поселение, деревня Богданово
2	Площадь объекта +/- величина погрешности определения площади (Р +/- Дельта Р)	-
3	Иные характеристики объекта	-

Раздел 2

Сведения о местоположении границ объекта					
1. Система координат: -					
2. Сведения о характерных точках границ объекта					
Обозначение характерных точек границ	Координаты, м		Метод определения координат характерной точки	Средняя квадратическая погрешность положения характерной точки (Mt), м	Описание обозначения точки на местности (при наличии)
	X	Y			
1	2	3	4	5	6
-	-	-	-	-	-
3. Сведения о характерных точках части (частей) границы объекта					
Обозначение характерных точек части границы	Координаты, м		Метод определения координат характерной точки	Средняя квадратическая погрешность положения характерной точки (Mt), м	Описание обозначения точки на местности (при наличии)
	X	Y			
1	2	3	4	5	6
Часть №					
-	-	-	-	-	-

Раздел 3

Сведения о местоположении измененных (уточненных) границ объекта							
1. Система координат: МСК - 36, зона 1							
2. Сведения о характерных точках границ объекта							
Обозначение характерных точек границ	Существующие координаты, м		Измененные (уточненные) координаты, м		Метод определения координат характерной точки	Средняя квадратическая погрешность положения характерной точки (Mt), м	Описание обозначения точки на местности (при наличии)
	X	Y	X	Y			
1	2	3	4	5	6	7	8
1	543647.43	1298772.05	-	-	Картометрический	1.00	-
2	543612.61	1298766.95	-	-	Картометрический	1.00	-
3	543606.06	1298775.57	-	-	Картометрический	1.00	-
4	543610.55	1298786.47	-	-	Картометрический	1.00	-
5	543607.25	1298789.94	-	-	Картометрический	1.00	-
6	543589.53	1298792.06	-	-	Картометрический	1.00	-
7	543567.34	1298784.12	-	-	Картометрический	1.00	-
8	543548.88	1298790.49	-	-	Картометрический	1.00	-
9	543523.39	1298820.73	-	-	Картометрический	1.00	-
10	543509.57	1298843.92	-	-	Картометрический	1.00	-
11	543510.47	1298876.21	-	-	Картометрический	1.00	-
12	543524.92	1299015.18	-	-	Картометрический	1.00	-
13	543535.47	1299031.35	-	-	Картометрический	1.00	-
14	543544.65	1299060.85	-	-	Картометрический	1.00	-
15	543544.46	1299113.00	-	-	Картометрический	1.00	-
16	543544.62	1299135.77	-	-	Аналитический	0.10	-
17	543549.38	1299145.04	-	-	Аналитический	0.10	-
18	543565.24	1299177.34	-	-	Картометрический	1.00	-
19	-	-	543573.28	1299193.73	Картометрический	1.00	-
20	543573.25	1299198.51	-	-	Картометрический	1.00	-
21	543567.03	1299205.79	-	-	Аналитический	0.10	-
22	543524.08	1299245.46	-	-	Аналитический	0.10	-
23	543534.02	1299260.17	-	-	Аналитический	0.10	-
24	543543.14	1299275.45	-	-	Аналитический	0.10	-
25	543573.40	1299315.17	-	-	Аналитический	0.10	-
26	543582.94	1299327.74	-	-	Аналитический	0.10	-
27	543633.65	1299400.48	-	-	Аналитический	0.10	-
28	543652.66	1299427.23	-	-	Аналитический	0.10	-
29	543661.51	1299439.33	-	-	Аналитический	0.10	-
30	543681.92	1299466.06	-	-	Аналитический	0.10	-
31	543698.53	1299489.88	-	-	Аналитический	0.10	-
32	543733.31	1299537.58	-	-	Аналитический	0.10	-
33	543758.84	1299566.11	-	-	Аналитический	0.10	-
34	543769.25	1299581.45	-	-	Аналитический	0.10	-
35	543784.61	1299603.99	-	-	Аналитический	0.10	-
36	543808.58	1299640.01	-	-	Аналитический	0.10	-
37	543823.43	1299661.56	-	-	Аналитический	0.10	-

1	2	3	4	5	6	7	8
38	543840.66	1299686.71	-	-	Аналитический	0.10	-
39	543873.87	1299658.25	-	-	Картометрический	1.00	-
40	543846.99	1299623.13	-	-	Картометрический	1.00	-
41	543859.55	1299614.10	-	-	Картометрический	1.00	-
42	543867.90	1299609.75	-	-	Картометрический	1.00	-
43	543894.80	1299610.48	-	-	Картометрический	1.00	-
44	543904.12	1299623.78	-	-	Аналитический	0.10	-
45	-	-	543914.59	1299615.85	Картометрический	1.00	-
46	-	-	543916.21	1299618.09	Аналитический	0.10	-
47	-	-	543915.41	1299618.68	Аналитический	0.10	-
48	-	-	543926.49	1299633.17	Аналитический	0.10	-
49	-	-	543932.44	1299628.61	Картометрический	1.00	-
50	543938.22	1299636.02	-	-	Аналитический	0.10	-
51	543939.75	1299670.32	-	-	Аналитический	0.10	-
52	543933.25	1299743.91	-	-	Аналитический	0.10	-
53	543991.71	1299752.06	-	-	Картометрический	1.00	-
54	544057.46	1299758.77	-	-	Картометрический	1.00	-
55	544154.52	1299778.02	-	-	Картометрический	1.00	-
56	544164.37	1299779.74	-	-	Картометрический	1.00	-
57	544181.88	1299782.21	-	-	Картометрический	1.00	-
58	544178.61	1299803.08	-	-	Картометрический	1.00	-
59	544187.23	1299818.45	-	-	Картометрический	1.00	-
60	544193.38	1299819.17	-	-	Картометрический	1.00	-
61	544225.17	1299825.97	-	-	Аналитический	0.10	-
62	544238.06	1299828.91	-	-	Аналитический	0.10	-
63	544236.46	1299856.84	-	-	Картометрический	1.00	-
64	544262.44	1299859.60	-	-	Картометрический	1.00	-
65	544261.23	1299869.87	-	-	Картометрический	1.00	-
66	544265.80	1299872.79	-	-	Картометрический	1.00	-
67	544276.41	1299875.11	-	-	Картометрический	1.00	-
68	544262.47	1299958.06	-	-	Картометрический	1.00	-
69	544223.96	1299953.40	-	-	Картометрический	1.00	-
70	544224.68	1299946.00	-	-	Картометрический	1.00	-
71	544194.00	1299942.10	-	-	Картометрический	1.00	-
72	544186.21	1299941.12	-	-	Картометрический	1.00	-
73	544170.84	1299947.30	-	-	Картометрический	1.00	-
74	544162.80	1300074.49	-	-	Картометрический	1.00	-
75	544136.29	1300072.66	-	-	Картометрический	1.00	-
76	544137.09	1300055.99	-	-	Картометрический	1.00	-
77	544065.77	1300052.32	-	-	Картометрический	1.00	-
78	544062.89	1300088.54	-	-	Картометрический	1.00	-
79	-	-	544019.51	1300083.92	Картометрический	1.00	-
80	-	-	544019.68	1300082.49	Аналитический	0.10	-
81	-	-	544013.69	1300081.55	Аналитический	0.10	-
82	-	-	544013.42	1300083.19	Аналитический	0.10	-
83	-	-	544009.01	1300082.57	Аналитический	0.10	-
84	-	-	544004.15	1300081.74	Аналитический	0.10	-
85	-	-	543999.21	1300081.32	Аналитический	0.10	-
86	-	-	543992.93	1300080.76	Аналитический	0.10	-
87	543985.55	1300080.30	-	-	Картометрический	1.00	-
88	543986.00	1300070.57	-	-	Картометрический	1.00	-

1	2	3	4	5	6	7	8
89	543987.68	1300054.64	-	-	Картометрический	1.00	-
90	543989.37	1300038.69	-	-	Картометрический	1.00	-
91	-	-	543988.18	1300038.47	Аналитический	0.10	-
92	-	-	543928.30	1300030.41	Аналитический	0.10	-
93	543927.73	1300030.33	-	-	Картометрический	1.00	-
94	543920.39	1300030.27	-	-	Картометрический	1.00	-
95	543899.52	1300224.12	-	-	Картометрический	1.00	-
96	543890.92	1300315.87	-	-	Аналитический	0.10	-
97	543880.53	1300400.08	-	-	Аналитический	0.20	-
98	543879.20	1300414.04	-	-	Аналитический	0.20	-
99	543878.80	1300418.21	-	-	Аналитический	0.30	-
100	543872.38	1300482.50	-	-	Аналитический	0.20	-
101	543865.75	1300553.35	-	-	Картометрический	1.00	-
102	543972.00	1300563.49	-	-	Картометрический	1.00	-
103	543996.90	1300566.77	-	-	Картометрический	1.00	-
104	544045.59	1300573.63	-	-	Картометрический	1.00	-
105	544045.59	1300576.39	-	-	Картометрический	1.00	-
106	544065.76	1300562.61	-	-	Картометрический	1.00	-
107	544108.03	1300457.41	-	-	Картометрический	1.00	-
108	544147.21	1300392.68	-	-	Картометрический	1.00	-
109	544170.64	1300347.24	-	-	Картометрический	1.00	-
110	544188.81	1300294.30	-	-	Картометрический	1.00	-
111	544221.61	1300216.47	-	-	Картометрический	1.00	-
112	544377.64	1300126.38	-	-	Картометрический	1.00	-
113	544421.04	1300101.63	-	-	Картометрический	1.00	-
114	544439.15	1300092.23	-	-	Картометрический	1.00	-
115	544458.64	1300082.11	-	-	Картометрический	1.00	-
116	544466.06	1300074.31	-	-	Аналитический	0.30	-
117	544468.27	1300060.71	-	-	Аналитический	0.30	-
118	544475.71	1300053.76	-	-	Аналитический	0.30	-
119	544490.96	1300054.24	-	-	Аналитический	0.30	-
120	544504.88	1300035.28	-	-	Аналитический	0.30	-
121	544520.70	1300024.74	-	-	Аналитический	0.30	-
122	544552.75	1300020.59	-	-	Аналитический	0.30	-
123	544563.54	1300011.86	-	-	Аналитический	0.30	-
124	544569.97	1299998.16	-	-	Аналитический	0.30	-
125	544566.65	1299966.06	-	-	Аналитический	0.30	-
126	544583.46	1299926.71	-	-	Картометрический	1.00	-
127	544585.34	1299899.57	-	-	Картометрический	1.00	-
128	544578.97	1299881.10	-	-	Картометрический	1.00	-
129	544558.07	1299857.04	-	-	Картометрический	1.00	-
130	544491.64	1299804.43	-	-	Картометрический	1.00	-
131	544461.55	1299819.54	-	-	Картометрический	1.00	-
132	544442.23	1299823.77	-	-	Картометрический	1.00	-
133	544435.45	1299825.25	-	-	Картометрический	1.00	-
134	544412.48	1299819.87	-	-	Картометрический	1.00	-
135	544400.08	1299815.55	-	-	Картометрический	1.00	-
136	544385.17	1299810.36	-	-	Картометрический	1.00	-
137	544432.58	1299807.95	-	-	Картометрический	1.00	-
138	544429.24	1299784.17	-	-	Картометрический	1.00	-
139	544393.24	1299724.64	-	-	Картометрический	1.00	-

1	2	3	4	5	6	7	8
140	544401.77	1299664.19	-	-	Картометрический	1.00	-
141	544319.17	1299636.65	-	-	Картометрический	1.00	-
142	544299.58	1299631.19	-	-	Картометрический	1.00	-
143	544256.39	1299594.96	-	-	Картометрический	1.00	-
144	544231.91	1299562.52	-	-	Картометрический	1.00	-
145	544214.56	1299510.44	-	-	Картометрический	1.00	-
146	544210.50	1299482.59	-	-	Картометрический	1.00	-
147	544206.04	1299473.39	-	-	Картометрический	1.00	-
148	544188.86	1299462.79	-	-	Картометрический	1.00	-
149	544171.23	1299433.57	-	-	Картометрический	1.00	-
150	544145.14	1299369.84	-	-	Картометрический	1.00	-
151	544137.44	1299331.92	-	-	Картометрический	1.00	-
152	544124.99	1299306.81	-	-	Картометрический	1.00	-
153	544107.83	1299297.06	-	-	Картометрический	1.00	-
154	544079.09	1299298.59	-	-	Картометрический	1.00	-
155	544042.92	1299307.08	-	-	Картометрический	1.00	-
156	544009.52	1299325.66	-	-	Картометрический	1.00	-
157	544006.40	1299326.28	-	-	Картометрический	1.00	-
158	543990.16	1299329.51	-	-	Картометрический	1.00	-
159	543969.64	1299320.68	-	-	Картометрический	1.00	-
160	543944.37	1299290.80	-	-	Картометрический	1.00	-
161	543907.99	1299256.10	-	-	Картометрический	1.00	-
162	543884.70	1299238.03	-	-	Картометрический	1.00	-
163	543864.43	1299239.36	-	-	Картометрический	1.00	-
164	543854.40	1299244.68	-	-	Картометрический	1.00	-
165	543846.21	1299255.88	-	-	Картометрический	1.00	-
166	543835.22	1299256.15	-	-	Картометрический	1.00	-
167	543819.92	1299253.12	-	-	Картометрический	1.00	-
168	543788.01	1299263.20	-	-	Картометрический	1.00	-
169	543765.18	1299263.74	-	-	Картометрический	1.00	-
170	543753.23	1299259.79	-	-	Картометрический	1.00	-
171	543731.70	1299244.22	-	-	Картометрический	1.00	-
172	543718.58	1299226.75	-	-	Картометрический	1.00	-
173	543720.50	1299201.30	-	-	Картометрический	1.00	-
174	543732.34	1299166.30	-	-	Картометрический	1.00	-
175	543748.12	1299154.07	-	-	Картометрический	1.00	-
176	543763.59	1299129.15	-	-	Картометрический	1.00	-
177	543795.37	1299113.99	-	-	Картометрический	1.00	-
178	543799.29	1299101.20	-	-	Картометрический	1.00	-
179	543792.86	1299080.18	-	-	Картометрический	1.00	-
180	543826.17	1299058.22	-	-	Картометрический	1.00	-
181	543838.07	1299060.48	-	-	Картометрический	1.00	-
182	543863.87	1299077.64	-	-	Картометрический	1.00	-
183	543879.09	1299077.28	-	-	Картометрический	1.00	-
184	543893.98	1299063.38	-	-	Картометрический	1.00	-
185	543893.55	1299045.61	-	-	Картометрический	1.00	-
186	543882.27	1299034.02	-	-	Картометрический	1.00	-
187	543876.86	1299020.60	-	-	Картометрический	1.00	-
188	543865.71	1299014.09	-	-	Картометрический	1.00	-
189	543845.51	1299018.81	-	-	Картометрический	1.00	-
190	543838.67	1299015.58	-	-	Картометрический	1.00	-

1	2	3	4	5	6	7	8
191	543837.49	1299002.06	-	-	Картометрический	1.00	-
192	543854.01	1298985.58	-	-	Картометрический	1.00	-
193	543831.67	1298937.00	-	-	Картометрический	1.00	-
194	543824.27	1298910.93	-	-	Картометрический	1.00	-
195	543825.03	1298872.81	-	-	Картометрический	1.00	-
196	543816.62	1298839.99	-	-	Картометрический	1.00	-
197	543803.56	1298825.06	-	-	Картометрический	1.00	-
198	543786.51	1298819.53	-	-	Картометрический	1.00	-
199	543783.12	1298819.62	-	-	Картометрический	1.00	-
200	543762.13	1298826.04	-	-	Картометрический	1.00	-
201	543733.60	1298836.04	-	-	Картометрический	1.00	-
202	543712.40	1298834.00	-	-	Картометрический	1.00	-
203	543683.36	1298822.84	-	-	Картометрический	1.00	-
204	543662.67	1298807.25	-	-	Картометрический	1.00	-
205	543649.64	1298793.16	-	-	Картометрический	1.00	-
1	543647.43	1298772.05	-	-	Картометрический	1.00	-
206	543070.00	1298621.69	-	-	Картометрический	1.00	-
207	542944.79	1298661.24	-	-	Картометрический	1.00	-
208	542745.98	1298759.54	-	-	Картометрический	1.00	-
209	-	-	542825.78	1298949.13	Аналитический	0.10	-
210	-	-	542877.61	1299072.25	Аналитический	0.10	-
211	-	-	542934.58	1299207.62	Аналитический	0.10	-
212	-	-	542959.45	1299195.74	Аналитический	0.10	-
213	-	-	542901.57	1299090.63	Аналитический	0.10	-
214	543247.56	1298910.26			Картометрический	1.00	-
215	-	-	543305.78	1299015.19	Аналитический	0.10	-
216	-	-	543295.10	1299020.86	Аналитический	0.10	-
217	-	-	543302.19	1299033.34	Аналитический	0.10	-
218	-	-	543345.67	1299008.61	Аналитический	0.10	-
219	-	-	543337.54	1298996.79	Аналитический	0.10	-
220	-	-	543308.37	1298956.00	Аналитический	0.10	-
221	-	-	543285.68	1298923.38	Аналитический	0.10	-
222	543260.66	1298886.69	-	-	Аналитический	0.10	-
223	543222.47	1298832.32	-	-	Аналитический	0.10	-
224	543212.50	1298817.94	-	-	Аналитический	0.10	-
225	543202.02	1298799.30	-	-	Аналитический	0.10	-
226	543199.49	1298793.72	-	-	Аналитический	0.10	-
227	543197.11	1298783.60	-	-	Аналитический	0.10	-
228	543168.97	1298786.46	-	-	Картометрический	1.00	-
229	543137.69	1298739.75	-	-	Картометрический	1.00	-
230	543127.45	1298721.91	-	-	Картометрический	1.00	-
231	543081.11	1298641.19	-	-	Картометрический	1.00	-
206	543070.00	1298621.69	-	-	Картометрический	1.00	-
232	543461.64	1299183.09	-	-	Картометрический	1.00	-
233	543456.10	1299192.83	-	-	Картометрический	1.00	-
234	543409.35	1299271.33	-	-	Картометрический	1.00	-
235	543410.52	1299289.79	-	-	Картометрический	1.00	-
236	543392.15	1299289.09	-	-	Картометрический	1.00	-
237	543382.49	1299288.73	-	-	Картометрический	1.00	-

1	2	3	4	5	6	7	8
238	543354.65	1299287.68	-	-	Картометрический	1.00	-
239	543323.69	1299286.54	-	-	Картометрический	1.00	-
240	543291.56	1299285.58	-	-	Картометрический	1.00	-
241	-	-	543291.50	1299285.58	Аналитический	0.10	-
242	543281.66	1299285.33	-	-	Аналитический	0.10	-
243	543251.61	1299284.38	-	-	Аналитический	0.10	-
244	543221.87	1299283.50	-	-	Аналитический	0.10	-
245	543217.30	1299283.36	-	-	Аналитический	0.10	-
246	543190.51	1299288.34	-	-	Аналитический	0.10	-
247	543180.45	1299290.22	-	-	Аналитический	0.10	-
248	543154.36	1299295.07	-	-	Аналитический	0.10	-
249	543124.65	1299300.60	-	-	Аналитический	0.10	-
250	543089.57	1299307.13	-	-	Аналитический	0.10	-
251	543079.44	1299309.01	-	-	Аналитический	0.10	-
252	543044.06	1299315.60	-	-	Аналитический	0.10	-
253	542991.75	1299325.33	-	-	Аналитический	0.10	-
254	542988.45	1299325.72	-	-	Аналитический	0.10	-
255	542978.60	1299326.88	-	-	Аналитический	0.10	-
256	542952.11	1299329.99	-	-	Аналитический	0.10	-
257	542922.60	1299333.47	-	-	Аналитический	0.10	-
258	542909.62	1299335.00	-	-	Аналитический	0.10	-
259	542887.37	1299347.56	-	-	Аналитический	0.10	-
260	542877.55	1299353.11	-	-	Аналитический	0.10	-
261	542857.39	1299364.49	-	-	Аналитический	0.10	-
262	542841.82	1299386.33	-	-	Аналитический	0.10	-
263	542820.05	1299416.87	-	-	Аналитический	0.10	-
264	542813.92	1299426.18	-	-	Аналитический	0.10	-
265	542791.60	1299460.10	-	-	Аналитический	0.10	-
266	542781.70	1299475.13	-	-	Аналитический	0.10	-
267	542784.76	1299483.10	-	-	Аналитический	0.10	-
268	542792.06	1299502.11	-	-	Аналитический	0.10	-
269	542831.93	1299510.65	-	-	Аналитический	0.10	-
270	542843.13	1299513.06	-	-	Картометрический	5.00	-
271	542877.45	1299519.31	-	-	Аналитический	0.10	-
272	542884.23	1299520.58	-	-	Аналитический	0.10	-
273	542887.39	1299520.40	-	-	Аналитический	0.10	-
274	542916.98	1299519.03	-	-	Аналитический	0.10	-
275	542937.28	1299518.09	-	-	Аналитический	0.10	-
276	542947.73	1299518.33	-	-	Аналитический	0.10	-
277	542978.46	1299519.03	-	-	Аналитический	0.10	-
278	542988.45	1299519.26	-	-	Аналитический	0.10	-
279	542991.72	1299519.25	-	-	Аналитический	0.10	-
280	543019.66	1299521.01	-	-	Аналитический	0.10	-
281	543049.81	1299522.82	-	-	Аналитический	0.10	-
282	543079.46	1299524.60	-	-	Аналитический	0.10	-
283	543088.96	1299525.19	-	-	Картометрический	1.00	-
284	543127.56	1299527.48	-	-	Аналитический	0.10	-
285	543142.31	1299528.37	-	-	Аналитический	0.10	-
286	543180.44	1299494.00	-	-	Аналитический	0.10	-
287	543190.00	1299485.39	-	-	Аналитический	0.10	-
288	543190.90	1299484.58	-	-	Аналитический	0.10	-

1	2	3	4	5	6	7	8
289	543218.91	1299481.91	-	-	Аналитический	0.10	-
290	543249.76	1299478.98	-	-	Аналитический	0.10	-
291	543266.45	1299477.39	-	-	Аналитический	0.10	-
292	543281.49	1299483.60	-	-	Аналитический	0.10	-
293	543291.34	1299487.66	-	-	Картометрический	1.00	-
294	543308.01	1299494.55	-	-	Картометрический	1.00	-
295	543336.78	1299493.93	-	-	Картометрический	1.00	-
296	543382.49	1299492.94	-	-	Картометрический	1.00	-
297	543392.61	1299492.73	-	-	Картометрический	1.00	-
298	543415.37	1299492.24	-	-	Картометрический	1.00	-
299	543430.24	1299492.25	-	-	Картометрический	1.00	-
300	543441.71	1299451.38	-	-	Картометрический	1.00	-
301	543452.05	1299414.54	-	-	Картометрический	1.00	-
302	543458.03	1299393.24	-	-	Картометрический	1.00	-
303	543461.60	1299382.64	-	-	Картометрический	1.00	-
304	543464.26	1299380.61	-	-	Аналитический	0.10	-
305	543543.06	1299320.03	-	-	Аналитический	0.10	-
306	543547.82	1299316.37	-	-	Аналитический	0.10	-
307	543552.17	1299313.03	-	-	Картометрический	1.00	-
308	543464.65	1299187.19	-	-	Картометрический	1.00	-
232	543461.64	1299183.09	-	-	Картометрический	1.00	-
309	543734.77	1299578.62	-	-	Картометрический	1.00	-
310	543725.67	1299622.15	-	-	Картометрический	1.00	-
311	543722.65	1299636.55	-	-	Картометрический	1.00	-
312	543711.05	1299637.52	-	-	Картометрический	1.00	-
313	543704.66	1299634.50	-	-	Картометрический	1.00	-
314	543691.32	1299628.20	-	-	Картометрический	1.00	-
315	543648.18	1299607.81	-	-	Картометрический	1.00	-
316	543618.30	1299593.70	-	-	Картометрический	1.00	-
317	543593.16	1299581.82	-	-	Картометрический	1.00	-
318	543566.63	1299569.29	-	-	Картометрический	1.00	-
319	543558.95	1299565.66	-	-	Картометрический	1.00	-
320	543513.61	1299544.24	-	-	Картометрический	1.00	-
321	543485.85	1299531.12	-	-	Картометрический	1.00	-
322	543474.53	1299529.86	-	-	Картометрический	1.00	-
323	543466.55	1299528.98	-	-	Картометрический	1.00	-
324	543446.22	1299526.72	-	-	Картометрический	1.00	-
325	543427.55	1299530.77	-	-	Картометрический	1.00	-
326	543420.06	1299532.39	-	-	Картометрический	1.00	-
327	543392.24	1299538.42	-	-	Картометрический	1.00	-
328	543384.51	1299540.10	-	-	Картометрический	1.00	-
329	543375.16	1299584.25	-	-	Картометрический	1.00	-
330	-	-	543369.38	1299611.53	Картометрический	1.00	-
331	-	-	543366.85	1299621.08	Картометрический	1.00	-
332	-	-	543357.86	1299662.11	Картометрический	1.00	-
333	-	-	543348.79	1299705.71	Картометрический	1.00	-
334	-	-	543342.07	1299736.17	Картометрический	1.00	-
335	-	-	543327.04	1299797.93	Картометрический	1.00	-
336	-	-	543314.32	1299851.40	Картометрический	1.00	-
337	-	-	543307.39	1299880.16	Картометрический	1.00	-

1	2	3	4	5	6	7	8
338	-	-	543304.79	1299890.47	Картометрический	1.00	-
339	-	-	543302.05	1299902.26	Картометрический	1.00	-
340	-	-	543299.83	1299911.19	Картометрический	1.00	-
341	-	-	543292.48	1299939.97	Картометрический	1.00	-
342	-	-	543290.44	1299948.81	Картометрический	1.00	-
343	-	-	543284.64	1299971.83	Картометрический	1.00	-
344	-	-	543273.94	1300022.93	Картометрический	1.00	-
345	-	-	543268.06	1300051.47	Картометрический	1.00	-
346	-	-	543262.32	1300081.22	Картометрический	1.00	-
347	-	-	543255.97	1300112.91	Картометрический	1.00	-
348	-	-	543249.92	1300143.25	Картометрический	1.00	-
349	-	-	543242.00	1300181.89	Картометрический	1.00	-
350	-	-	543240.76	1300209.86	Картометрический	1.00	-
351	-	-	543246.47	1300220.91	Картометрический	1.00	-
352	-	-	543250.75	1300221.50	Картометрический	1.00	-
353	-	-	543272.86	1300224.65	Картометрический	1.00	-
354	543283.81	1300230.29	-	-	Картометрический	1.00	-
355	543282.03	1300237.02	-	-	Картометрический	1.00	-
356	543218.75	1300517.71	-	-	Картометрический	1.00	-
357	543154.83	1300801.20	-	-	Картометрический	1.00	-
358	543155.54	1300801.19	-	-	Картометрический	1.00	-
359	543195.51	1300802.64	-	-	Картометрический	1.00	-
360	543269.77	1300805.34	-	-	Картометрический	1.00	-
361	-	-	543301.80	1300806.50	Картометрический	1.00	-
362	-	-	543344.44	1300808.05	Картометрический	1.00	-
363	543823.17	1300825.46	-	-	Аналитический	0.10	-
364	543824.32	1300814.00	-	-	Аналитический	0.10	-
365	543827.76	1300779.90	-	-	Аналитический	0.10	-
366	543829.16	1300752.01	-	-	Аналитический	0.10	-
367	543837.65	1300653.37	-	-	Аналитический	0.10	-
368	543853.67	1300481.80	-	-	Аналитический	0.10	-
369	543861.38	1300398.96	-	-	Аналитический	0.10	-
370	543869.86	1300335.56	-	-	Аналитический	0.10	-
371	543874.71	1300299.27	-	-	Аналитический	0.10	-
372	543875.03	1300296.40	-	-	Аналитический	0.10	-
373	543876.77	1300281.01	-	-	Аналитический	0.10	-
374	543898.40	1300090.55	-	-	Аналитический	0.10	-
375	543912.75	1299970.92	-	-	Аналитический	0.10	-
376	543921.77	1299918.79	-	-	Аналитический	0.10	-
377	543925.67	1299882.31	-	-	Аналитический	0.10	-
378	543925.37	1299864.90	-	-	Аналитический	0.10	-
379	543921.84	1299846.28	-	-	Аналитический	0.10	-
380	543912.34	1299822.87	-	-	Картометрический	1.00	-
381	543858.26	1299741.44	-	-	Картометрический	1.00	-
382	543793.85	1299644.24	-	-	Картометрический	1.00	-
383	543743.86	1299577.79	-	-	Картометрический	1.00	-
309	543734.77	1299578.62	-	-	Картометрический	1.00	-

3. Сведения о характерных точках части (частей) границы объекта

Часть №

-	-	-	-	-	-	-	-
---	---	---	---	---	---	---	---

».

Приложение № 4
к приказу министерства
архитектуры и градостроительства
Воронежской области
от 15.04.2026 № 45-01-04/171

«ГРАФИЧЕСКОЕ ОПИСАНИЕ

местоположения границ

Зона застройки малоэтажными жилыми домами деревни Богданово - Ж2/1

(наименование объекта, местоположение границ которого описано (далее - объект)

Раздел I

Сведения об объекте		
№ п/п	Характеристики объекта	Описание характеристик
1	2	3
1	Местоположение объекта	Воронежская область, Рамонский муниципальный район, Горожанское сельское поселение, деревня Богданово
2	Площадь объекта +/- величина погрешности определения площади (Р +/- Дельта Р)	-
3	Иные характеристики объекта	-

Раздел 2

Сведения о местоположении границ объекта					
1. Система координат: -					
2. Сведения о характерных точках границ объекта					
Обозначение характерных точек границ	Координаты, м		Метод определения координат характерной точки	Средняя квадратическая погрешность положения характерной точки (Mt), м	Описание обозначения точки на местности (при наличии)
	X	Y			
1	2	3	4	5	6
-	-	-	-	-	-
3. Сведения о характерных точках части (частей) границы объекта					
Обозначение характерных точек части границы	Координаты, м		Метод определения координат характерной точки	Средняя квадратическая погрешность положения характерной точки (Mt), м	Описание обозначения точки на местности (при наличии)
	X	Y			
1	2	3	4	5	6
Часть №					
-	-	-	-	-	-

Раздел 3

Сведения о местоположении измененных (уточненных) границ объекта							
1. Система координат: МСК - 36, зона 1							
2. Сведения о характерных точках границ объекта							
Обозначение характерных точек границ	Существующие координаты, м		Измененные (уточненные) координаты, м		Метод определения координат характерной точки	Средняя квадратическая погрешность положения характерной точки (Mt), м	Описание обозначения точки на местности (при наличии)
	X	Y	X	Y			
1	2	3	4	5	6	7	8
1	544181.88	1299782.21	-	-	Картометрический	1.00	-
2	544164.37	1299779.74	-	-	Картометрический	1.00	-
3	544154.52	1299778.02	-	-	Картометрический	1.00	-
4	544057.46	1299758.77	-	-	Картометрический	1.00	-
5	543991.71	1299752.06	-	-	Картометрический	1.00	-
6	543933.25	1299743.91	-	-	Аналитический	0.10	-
7	543902.89	1299768.42	-	-	Аналитический	0.10	-
8	543897.62	1299772.19	-	-	Картометрический	1.00	-
9	543908.01	1299787.82	-	-	Аналитический	0.10	-
10	543930.94	1299828.33	-	-	Аналитический	0.10	-
11	543935.64	1299844.45	-	-	Аналитический	0.10	-
12	543938.05	1299859.83	-	-	Аналитический	0.10	-
13	543936.99	1299882.66	-	-	Аналитический	0.10	-
14	543929.40	1299947.09	-	-	Аналитический	0.10	-
15	543920.39	1300030.27	-	-	Аналитический	0.10	-
16	543927.73	1300030.33	-	-	Картометрический	1.00	-
17	-	-	543928.30	1300030.41	Аналитический	0.10	-
18	-	-	543988.18	1300038.47	Аналитический	0.10	-
19	543989.37	1300038.69	-	-	Картометрический	1.00	-
20	543987.68	1300054.64	-	-	Картометрический	1.00	-
21	543986.00	1300070.57	-	-	Картометрический	1.00	-
22	543985.55	1300080.30	-	-	Картометрический	1.00	-
23	-	-	543992.93	1300080.76	Аналитический	0.10	-
24	-	-	543999.21	1300081.32	Аналитический	0.10	-
25	-	-	544004.15	1300081.74	Аналитический	0.10	-
26	-	-	544009.01	1300082.57	Аналитический	0.10	-
27	-	-	544013.42	1300083.19	Аналитический	0.10	-
28	-	-	544013.69	1300081.55	Аналитический	0.10	-
29	-	-	544019.68	1300082.49	Аналитический	0.10	-
30	-	-	544019.51	1300083.92	Картометрический	1.00	-
31	544062.89	1300088.54	-	-	Картометрический	1.00	-
32	544065.77	1300052.32	-	-	Картометрический	1.00	-
33	544137.09	1300055.99	-	-	Картометрический	1.00	-
34	544136.29	1300072.66	-	-	Картометрический	1.00	-
35	544162.80	1300074.49	-	-	Картометрический	1.00	-
36	544170.84	1299947.30	-	-	Картометрический	1.00	-
37	544186.21	1299941.12	-	-	Аналитический	0.10	-

1	2	3	4	5	6	7	8
38	544194.00	1299942.10	-	-	Картометрический	1.00	-
39	544224.68	1299946.00	-	-	Аналитический	0.10	-
40	544223.96	1299953.40	-	-	Аналитический	0.10	-
41	544262.47	1299958.06	-	-	Картометрический	1.00	-
42	544276.41	1299875.11	-	-	Картометрический	1.00	-
43	544265.80	1299872.79	-	-	Картометрический	1.00	-
44	544261.23	1299869.87	-	-	Картометрический	1.00	-
45	544262.44	1299859.60	-	-	Картометрический	1.00	-
46	544236.46	1299856.84	-	-	Картометрический	1.00	-
47	544238.06	1299828.91	-	-	Картометрический	1.00	-
48	544225.17	1299825.97	-	-	Картометрический	1.00	-
49	544193.38	1299819.17	-	-	Картометрический	1.00	-
50	544187.23	1299818.45	-	-	Картометрический	1.00	-
51	544178.61	1299803.08	-	-	Картометрический	1.00	-
1	544181.88	1299782.21	-	-	Картометрический	1.00	-
3. Сведения о характерных точках части (частей) границы объекта							
Часть №							
-	-	-	-	-	-	-	-

».

Приложение № 5
к приказу министерства
архитектуры и градостроительства
Воронежской области
от 15.04.2026 № 45-01-04/171

«ГРАФИЧЕСКОЕ ОПИСАНИЕ
местоположения границ
Общественно-деловая зона деревни Богданово - ОД/1

(наименование объекта, местоположение границ которого описано (далее - объект))

Раздел I

Сведения об объекте		
№ п/п	Характеристики объекта	Описание характеристик
1	2	3
1	Местоположение объекта	Воронежская область, Рамонский муниципальный район, Горожанское сельское поселение, деревня Богданово
2	Площадь объекта +/- величина погрешности определения площади (Р +/- Дельта Р)	-
3	Иные характеристики объекта	-

Раздел 2

Сведения о местоположении границ объекта					
1. Система координат: -					
2. Сведения о характерных точках границ объекта					
Обозначение характерных точек границ	Координаты, м		Метод определения координат характерной точки	Средняя квадратическая погрешность положения характерной точки (Mt), м	Описание обозначения точки на местности (при наличии)
	X	Y			
1	2	3	4	5	6
-	-	-	-	-	-
3. Сведения о характерных точках части (частей) границы объекта					
Обозначение характерных точек части границы	Координаты, м		Метод определения координат характерной точки	Средняя квадратическая погрешность положения характерной точки (Mt), м	Описание обозначения точки на местности (при наличии)
	X	Y			
1	2	3	4	5	6
Часть №					
-	-	-	-	-	-

Раздел 3

Сведения о местоположении измененных (уточненных) границ объекта							
1. Система координат: МСК - 36, зона 1							
2. Сведения о характерных точках границ объекта							
Обозначение характерных точек границ	Существующие координаты, м		Измененные (уточненные) координаты, м		Метод определения координат характерной точки	Средняя квадратическая погрешность положения характерной точки (Mt), м	Описание обозначения точки на местности (при наличии)
	X	Y	X	Y			
1	2	3	4	5	6	7	8
1	-	-	543915.41	1299618.68	Аналитический	0.10	-
2	-	-	543916.21	1299618.09	Аналитический	0.10	-
3	-	-	543914.59	1299615.85	Картометрический	1.00	-
4	543904.12	1299623.78	-	-	Картометрический	1.00	-
5	543894.80	1299610.48	-	-	Картометрический	1.00	-
6	543867.90	1299609.75	-	-	Картометрический	1.00	-
7	543859.55	1299614.10	-	-	Картометрический	1.00	-
8	543846.99	1299623.13	-	-	Картометрический	1.00	-
9	543873.87	1299658.25	-	-	Картометрический	1.00	-
10	543840.66	1299686.71	-	-	Картометрический	1.00	-
11	543845.17	1299693.31	-	-	Аналитический	0.10	-
12	543897.62	1299772.19	-	-	Картометрический	1.00	-
13	543902.89	1299768.42	-	-	Аналитический	0.10	-
14	543933.25	1299743.91	-	-	Аналитический	0.10	-
15	543939.75	1299670.32	-	-	Аналитический	0.10	-
16	543938.22	1299636.02	-	-	Картометрический	1.00	-
17	-	-	543932.44	1299628.61	Картометрический	1.00	-
18	-	-	543926.49	1299633.17	Аналитический	0.10	-
1	-	-	543915.41	1299618.68	Аналитический	0.10	-
3. Сведения о характерных точках части (частей) границы объекта							
Часть №							
-	-	-	-	-	-	-	-

».

Приложение № 6
к приказу министерства
архитектуры и градостроительства
Воронежской области
от 15.04.2026 № 45-01-04/171

«ГРАФИЧЕСКОЕ ОПИСАНИЕ

местоположения границ

Зона сельскохозяйственного использования в границах населенного пункта
деревни Богданово - СХ1/1

(наименование объекта, местоположение границ которого описано (далее - объект))

Раздел 1

Сведения об объекте		
№ п/п	Характеристики объекта	Описание характеристик
1	2	3
1	Местоположение объекта	Воронежская область, Рамонский муниципальный район, Горожанское сельское поселение, деревня Богданово
2	Площадь объекта +/- величина погрешности определения площади (Р +/- Дельта Р)	-
3	Иные характеристики объекта	-

Раздел 2

Сведения о местоположении границ объекта					
1. Система координат: -					
2. Сведения о характерных точках границ объекта					
Обозначение характерных точек границ	Координаты, м		Метод определения координат характерной точки	Средняя квадратическая погрешность положения характерной точки (Mt), м	Описание обозначения точки на местности (при наличии)
	X	Y			
1	2	3	4	5	6
-	-	-	-	-	-
3. Сведения о характерных точках части (частей) границы объекта					
Обозначение характерных точек части границы	Координаты, м		Метод определения координат характерной точки	Средняя квадратическая погрешность положения характерной точки (Mt), м	Описание обозначения точки на местности (при наличии)
	X	Y			
1	2	3	4	5	6
Часть №					
-	-	-	-	-	-

Раздел 3

Сведения о местоположении измененных (уточненных) границ объекта							
1. Система координат: МСК - 36, зона 1							
2. Сведения о характерных точках границ объекта							
Обозначение характерных точек границ	Существующие координаты, м		Измененные (уточненные) координаты, м		Метод определения координат характерной точки	Средняя квадратическая погрешность положения характерной точки (Mt), м	Описание обозначения точки на местности (при наличии)
	X	Y	X	Y			
1	2	3	4	5	6	7	8
1	-	-	543305.78	1299015.19	Аналитический	0.10	-
2	543247.56	1298910.26	-	-	Картометрический	1.00	-
3	-	-	542901.57	1299090.63	Аналитический	0.10	-
4	542959.45	1299195.74	-	-	Картометрический	5.00	-
5	542978.23	1299186.34	-	-	Картометрический	5.00	-
6	542996.81	1299177.04	-	-	Картометрический	5.00	-
7	543015.43	1299167.73	-	-	Картометрический	1.00	-
8	543033.98	1299158.45	-	-	Картометрический	1.00	-
9	543048.94	1299150.96	-	-	Аналитический	2.50	-
10	543059.99	1299145.12	-	-	Аналитический	2.50	-
11	543074.85	1299137.26	-	-	Картометрический	1.00	-
12	543085.84	1299131.45	-	-	Картометрический	1.00	-
13	543096.90	1299125.62	-	-	Картометрический	1.00	-
14	543115.35	1299115.86	-	-	Картометрический	1.00	-
15	543126.43	1299110.00	-	-	Картометрический	1.00	-
16	543137.51	1299104.14	-	-	Картометрический	1.00	-
17	543154.48	1299095.17	-	-	Картометрический	1.00	-
18	543173.07	1299085.35	-	-	Картометрический	1.00	-
19	543184.15	1299079.49	-	-	Картометрический	1.00	-
20	543195.23	1299073.63	-	-	Картометрический	1.00	-
21	543202.60	1299069.74	-	-	Картометрический	1.00	-
22	543209.96	1299065.84	-	-	Картометрический	1.00	-
23	543224.69	1299058.06	-	-	Картометрический	1.00	-
24	543239.42	1299050.27	-	-	Картометрический	1.00	-
25	543246.79	1299046.38	-	-	Картометрический	1.00	-
26	543283.67	1299026.88	-	-	Картометрический	1.00	-
27	543295.10	1299020.86	-	-	Картометрический	1.00	-
1	-	-	543305.78	1299015.19	Аналитический	0.10	-
3. Сведения о характерных точках части (частей) границы объекта							
Часть №							
-	-	-	-	-	-	-	-

».

Приложение № 7
к приказу министерства
архитектуры и градостроительства
Воронежской области
от 15.04.2026 № 45-01-04/171

«ГРАФИЧЕСКОЕ ОПИСАНИЕ

местоположения границ

Зона застройки индивидуальными жилыми домами села Горожанка - Ж1/3

(наименование объекта, местоположение границ которого описано (далее - объект)

Раздел I

Сведения об объекте		
№ п/п	Характеристики объекта	Описание характеристик
1	2	3
1	Местоположение объекта	Воронежская область, Рамонский муниципальный район, Горожанское сельское поселение, село Горожанка
2	Площадь объекта +/- величина погрешности определения площади (Р +/- Дельта Р)	-
3	Иные характеристики объекта	-

Раздел 2

Сведения о местоположении границ объекта					
1. Система координат: -					
2. Сведения о характерных точках границ объекта					
Обозначение характерных точек границ	Координаты, м		Метод определения координат характерной точки	Средняя квадратическая погрешность положения характерной точки (Mt), м	Описание обозначения точки на местности (при наличии)
	X	Y			
1	2	3	4	5	6
-	-	-	-	-	-
3. Сведения о характерных точках части (частей) границы объекта					
Обозначение характерных точек части границы	Координаты, м		Метод определения координат характерной точки	Средняя квадратическая погрешность положения характерной точки (Mt), м	Описание обозначения точки на местности (при наличии)
	X	Y			
1	2	3	4	5	6
Часть №					
-	-	-	-	-	-

Раздел 3

Сведения о местоположении измененных (уточненных) границ объекта							
1. Система координат: МСК - 36, зона 1							
2. Сведения о характерных точках границ объекта							
Обозначение характерных точек границ	Существующие координаты, м		Измененные (уточненные) координаты, м		Метод определения координат характерной точки	Средняя квадратическая погрешность положения характерной точки (Mt), м	Описание обозначения точки на местности (при наличии)
	X	Y	X	Y			
1	2	3	4	5	6	7	8
1	551837.59	1293190.25	-	-	Картометрический	1.00	-
2	551834.47	1293189.90	-	-	Картометрический	1.00	-
3	551821.46	1293189.00	-	-	Картометрический	1.00	-
4	551818.53	1293188.30	-	-	Картометрический	1.00	-
5	551786.03	1293192.36	-	-	Аналитический	0.10	-
6	551784.82	1293192.76	-	-	Аналитический	0.10	-
7	551784.72	1293192.11	-	-	Аналитический	0.10	-
8	551776.93	1293193.03	-	-	Аналитический	0.10	-
9	551773.79	1293195.54	-	-	Аналитический	0.10	-
10	551764.52	1293196.22	-	-	Аналитический	0.10	-
11	551757.46	1293200.15	-	-	Аналитический	0.10	-
12	551754.68	1293202.43	-	-	Аналитический	0.10	-
13	551737.96	1293201.20	-	-	Картометрический	1.00	-
14	551727.37	1293200.74	-	-	Картометрический	1.00	-
15	551728.23	1293190.76	-	-	Картометрический	1.00	-
16	551717.90	1293191.29	-	-	Картометрический	1.00	-
17	551718.78	1293199.53	-	-	Картометрический	1.00	-
18	551710.17	1293202.91	-	-	Картометрический	1.00	-
19	551693.76	1293200.16	-	-	Картометрический	1.00	-
20	551674.88	1293198.28	-	-	Картометрический	1.00	-
21	551667.24	1293194.13	-	-	Картометрический	1.00	-
22	551653.46	1293191.34	-	-	Картометрический	1.00	-
23	551639.47	1293190.16	-	-	Картометрический	1.00	-
24	-	-	551639.31	1293191.13	Картометрический	1.00	-
25	551623.25	1293189.86	-	-	Картометрический	1.00	-
26	551622.71	1293189.81	-	-	Картометрический	1.00	-
27	551608.42	1293188.68	-	-	Картометрический	1.00	-
28	551592.91	1293187.45	-	-	Картометрический	1.00	-
29	551578.99	1293186.30	-	-	Картометрический	1.00	-
30	551563.07	1293184.75	-	-	Аналитический	0.10	-
31	551537.99	1293183.05	-	-	Аналитический	0.10	-
32	551526.64	1293191.94	-	-	Аналитический	0.10	-
33	551526.02	1293192.43	-	-	Картометрический	1.00	-
34	551525.90	1293195.52	-	-	Картометрический	1.00	-
35	551526.00	1293198.67	-	-	Картометрический	1.00	-
36	551529.76	1293198.67	-	-	Картометрический	1.00	-
37	551529.93	1293206.25	-	-	Картометрический	1.00	-

1	2	3	4	5	6	7	8
38	551530.41	1293206.23	-	-	Аналитический	0.10	-
39	551535.13	1293205.99	-	-	Аналитический	0.10	-
40	551534.12	1293221.39	-	-	Картометрический	1.00	-
41	551532.86	1293225.54	-	-	Картометрический	1.00	-
42	551529.88	1293224.55	-	-	Картометрический	1.00	-
43	551526.87	1293241.89	-	-	Картометрический	1.00	-
44	551517.99	1293262.05	-	-	Картометрический	1.00	-
45	551514.89	1293279.76	-	-	Картометрический	1.00	-
46	551504.37	1293295.29	-	-	Картометрический	1.00	-
47	551494.18	1293301.41	-	-	Картометрический	1.00	-
48	551488.68	1293310.65	-	-	Картометрический	1.00	-
49	551454.22	1293308.07	-	-	Картометрический	1.00	-
50	551390.97	1293302.99	-	-	Картометрический	1.00	-
51	551343.65	1293302.33	-	-	Картометрический	1.00	-
52	551315.71	1293302.54	-	-	Картометрический	1.00	-
53	551315.76	1293308.70	-	-	Картометрический	1.00	-
54	551308.36	1293308.77	-	-	Картометрический	1.00	-
55	551307.77	1293307.66	-	-	Картометрический	1.00	-
56	551307.73	1293302.81	-	-	Картометрический	1.00	-
57	551305.30	1293303.00	-	-	Картометрический	1.00	-
58	551305.24	1293295.83	-	-	Картометрический	1.00	-
59	551309.09	1293166.56	-	-	Картометрический	1.00	-
60	551316.33	1293141.76	-	-	Картометрический	1.00	-
61	551316.49	1293140.45	-	-	Картометрический	1.00	-
62	551316.67	1293140.27	-	-	Картометрический	1.00	-
63	551316.53	1293140.13	-	-	Картометрический	1.00	-
64	551316.64	1293139.28	-	-	Картометрический	1.00	-
65	551331.88	1293090.05	-	-	Картометрический	1.00	-
66	551192.31	1293131.80	-	-	Картометрический	1.00	-
67	551165.41	1293138.96	-	-	Картометрический	1.00	-
68	551123.66	1293150.86	-	-	Картометрический	1.00	-
69	551104.13	1293156.58	-	-	Картометрический	1.00	-
70	550933.48	1293202.32	-	-	Картометрический	1.00	-
71	550913.71	1293207.77	-	-	Картометрический	1.00	-
72	550807.19	1293234.11	-	-	Картометрический	1.00	-
73	550735.91	1293250.40	-	-	Картометрический	1.00	-
74	550717.31	1293250.52	-	-	Картометрический	1.00	-
75	550596.60	1293262.34	-	-	Картометрический	1.00	-
76	550511.62	1293285.62	-	-	Картометрический	1.00	-
77	550406.15	1293306.63	-	-	Картометрический	1.00	-
78	550374.80	1293308.53	-	-	Картометрический	1.00	-
79	550251.26	1293335.56	-	-	Картометрический	1.00	-
80	550246.43	1293336.30	-	-	Картометрический	1.00	-
81	-	-	550234.89	1293338.08	Картометрический	1.00	-
82	550147.97	1293351.46	-	-	Картометрический	1.00	-
83	550096.32	1293357.73	-	-	Картометрический	1.00	-
84	550002.05	1293374.34	-	-	Картометрический	1.00	-
85	549975.46	1293377.57	-	-	Картометрический	1.00	-
86	549956.35	1293377.58	-	-	Картометрический	1.00	-
87	549825.39	1293397.37	-	-	Картометрический	1.00	-
88	549760.78	1293403.77	-	-	Картометрический	1.00	-

1	2	3	4	5	6	7	8
89	549469.76	1293446.85	-	-	Картометрический	1.00	-
90	549306.79	1293484.68	-	-	Картометрический	1.00	-
91	549280.97	1293501.51	-	-	Картометрический	1.00	-
92	549280.53	1293542.17	-	-	Картометрический	1.00	-
93	549280.19	1293582.05	-	-	Картометрический	1.00	-
94	549289.95	1293630.99	-	-	Картометрический	1.00	-
95	549330.40	1293700.00	-	-	Картометрический	1.00	-
96	549379.07	1293834.85	-	-	Картометрический	1.00	-
97	549424.51	1293893.66	-	-	Картометрический	1.00	-
98	549472.25	1294018.38	-	-	Картометрический	1.00	-
99	549500.03	1294041.12	-	-	Аналитический	0.10	-
100	549620.60	1294092.96	-	-	Картометрический	1.00	-
101	549739.78	1294131.81	-	-	Картометрический	1.00	-
102	549743.34	1294133.64	-	-	Картометрический	1.00	-
103	549855.55	1294127.31	-	-	Картометрический	1.00	-
104	549897.26	1294122.10	-	-	Картометрический	1.00	-
105	549922.67	1294118.93	-	-	Картометрический	1.00	-
106	550034.90	1294104.92	-	-	Картометрический	1.00	-
107	550191.75	1294085.33	-	-	Картометрический	1.00	-
108	-	-	550200.84	1294083.40	Картометрический	1.00	-
109	-	-	550203.33	1294097.36	Картометрический	1.00	-
110	-	-	550229.98	1294092.71	Картометрический	1.00	-
111	-	-	550228.67	1294077.49	Картометрический	1.00	-
112	550254.48	1294072.02	-	-	Картометрический	1.00	-
113	550278.06	1294067.01	-	-	Картометрический	1.00	-
114	550285.40	1294065.96	-	-	Картометрический	1.00	-
115	550290.16	1294065.28	-	-	Картометрический	1.00	-
116	550381.04	1294052.26	-	-	Картометрический	1.00	-
117	550538.00	1294029.77	-	-	Картометрический	1.00	-
118	550524.18	1293904.83	-	-	Картометрический	1.00	-
119	-	-	550537.85	1293902.67	Картометрический	1.00	-
120	-	-	550553.78	1293900.15	Картометрический	1.00	-
121	-	-	550563.19	1293898.66	Картометрический	1.00	-
122	-	-	550562.80	1293894.67	Картометрический	1.00	-
123	-	-	550560.10	1293880.70	Картометрический	1.00	-
124	550576.33	1293877.60	-	-	Аналитический	0.10	-
125	550578.98	1293891.66	-	-	Картометрический	1.00	-
126	-	-	550579.74	1293896.04	Картометрический	1.00	-
127	550607.99	1293891.59	-	-	Картометрический	1.00	-
128	550639.41	1293897.29	-	-	Картометрический	1.00	-
129	550963.84	1294058.99	-	-	Картометрический	1.00	-
130	550983.35	1294028.48	-	-	Картометрический	1.00	-
131	550967.50	1293879.06	-	-	Картометрический	1.00	-
132	550963.76	1293812.07	-	-	Картометрический	1.00	-
133	550955.62	1293726.39	-	-	Картометрический	1.00	-
134	551123.12	1293688.90	-	-	Картометрический	1.00	-
135	551130.94	1293724.04	-	-	Картометрический	1.00	-
136	551171.59	1293714.76	-	-	Картометрический	1.00	-
137	551163.73	1293679.63	-	-	Картометрический	1.00	-
138	551165.63	1293677.45	-	-	Картометрический	1.00	-
139	551203.74	1293672.12	-	-	Картометрический	1.00	-

1	2	3	4	5	6	7	8
140	551225.77	1293671.13	-	-	Картометрический	1.00	-
141	551262.33	1293683.56	-	-	Картометрический	1.00	-
142	551286.24	1293702.83	-	-	Картометрический	1.00	-
143	551308.66	1293745.76	-	-	Картометрический	1.00	-
144	-	-	551310.42	1293745.52	Картометрический	1.00	-
145	551310.17	1293740.20	-	-	Аналитический	0.10	-
146	551310.17	1293739.78	-	-	Аналитический	0.10	-
147	551310.18	1293739.37	-	-	Аналитический	0.10	-
148	551312.40	1293708.17	-	-	Аналитический	0.10	-
149	551312.53	1293687.46	-	-	Аналитический	0.10	-
150	551310.67	1293672.43	-	-	Аналитический	0.10	-
151	551310.62	1293671.86	-	-	Аналитический	0.10	-
152	551310.62	1293671.30	-	-	Аналитический	0.10	-
153	551312.86	1293613.14	-	-	Аналитический	0.10	-
154	551316.30	1293512.38	-	-	Аналитический	0.10	-
155	551318.70	1293428.98	-	-	Аналитический	0.10	-
156	551319.90	1293388.83	-	-	Аналитический	0.10	-
157	551320.21	1293380.04	-	-	Аналитический	0.10	-
158	551321.22	1293367.84	-	-	Аналитический	0.10	-
159	551320.66	1293359.72	-	-	Аналитический	0.10	-
160	551317.65	1293351.38	-	-	Аналитический	0.10	-
161	551299.65	1293330.70	-	-	Аналитический	0.10	-
162	551285.96	1293317.46	-	-	Аналитический	0.10	-
163	551278.48	1293313.39	-	-	Аналитический	0.10	-
164	551268.40	1293311.44	-	-	Аналитический	0.10	-
165	551254.95	1293312.81	-	-	Аналитический	0.10	-
166	551184.46	1293336.04	-	-	Аналитический	0.10	-
167	551047.84	1293378.93	-	-	Аналитический	0.10	-
168	550973.16	1293399.02	-	-	Аналитический	0.10	-
169	550938.04	1293407.23	-	-	Аналитический	0.10	-
170	550936.43	1293400.37	-	-	Аналитический	0.10	-
171	550934.84	1293393.56	-	-	Аналитический	0.10	-
172	550969.86	1293385.41	-	-	Аналитический	0.10	-
173	551044.07	1293365.44	-	-	Аналитический	0.10	-
174	551180.22	1293322.70	-	-	Аналитический	0.10	-
175	551251.29	1293299.28	-	-	Аналитический	0.10	-
176	551252.03	1293299.08	-	-	Аналитический	0.10	-
177	551252.78	1293298.96	-	-	Аналитический	0.10	-
178	551268.08	1293297.40	-	-	Аналитический	0.10	-
179	551269.18	1293297.38	-	-	Аналитический	0.10	-
180	551270.26	1293297.52	-	-	Аналитический	0.10	-
181	551283.07	1293300.28	-	-	Аналитический	0.10	-
182	551284.04	1293300.56	-	-	Аналитический	0.10	-
183	551284.95	1293300.97	-	-	Аналитический	0.10	-
184	551293.48	1293305.62	-	-	Аналитический	0.10	-
185	551294.28	1293306.12	-	-	Аналитический	0.10	-
186	551295.01	1293306.73	-	-	Аналитический	0.10	-
187	551310.09	1293321.37	-	-	Аналитический	0.10	-
188	551329.07	1293343.18	-	-	Аналитический	0.10	-
189	551329.82	1293344.22	-	-	Аналитический	0.10	-
190	551330.37	1293345.39	-	-	Аналитический	0.10	-

1	2	3	4	5	6	7	8
191	551334.16	1293355.88	-	-	Аналитический	0.10	-
192	551334.43	1293356.82	-	-	Аналитический	0.10	-
193	551334.56	1293357.78	-	-	Аналитический	0.10	-
194	551335.23	1293367.40	-	-	Аналитический	0.10	-
195	551335.24	1293367.93	-	-	Аналитический	0.10	-
196	551335.22	1293368.46	-	-	Аналитический	0.10	-
197	551334.18	1293381.03	-	-	Аналитический	0.10	-
198	551333.89	1293389.30	-	-	Аналитический	0.10	-
199	551332.69	1293429.40	-	-	Аналитический	0.10	-
200	551330.29	1293512.86	-	-	Аналитический	0.10	-
201	551326.85	1293613.68	-	-	Аналитический	0.10	-
202	551324.63	1293671.27	-	-	Аналитический	0.10	-
203	551326.48	1293686.19	-	-	Аналитический	0.10	-
204	551326.52	1293686.64	-	-	Аналитический	0.10	-
205	551326.53	1293687.09	-	-	Аналитический	0.10	-
206	551326.38	1293708.94	-	-	Аналитический	0.10	-
207	551324.18	1293739.94	-	-	Аналитический	0.10	-
208	-	-	551324.37	1293743.72	Картометрический	1.00	-
209	551329.89	1293743.01	-	-	Картометрический	1.00	-
210	551370.48	1293737.74	-	-	Картометрический	1.00	-
211	551369.31	1293797.54	-	-	Картометрический	1.00	-
212	551368.14	1293857.72	-	-	Картометрический	1.00	-
213	551388.46	1293854.21	-	-	Картометрический	1.00	-
214	551387.83	1293878.71	-	-	Картометрический	1.00	-
215	551424.27	1293877.62	-	-	Картометрический	1.00	-
216	551442.54	1293833.56	-	-	Картометрический	1.00	-
217	551460.73	1293847.56	-	-	Картометрический	1.00	-
218	551515.55	1293852.54	-	-	Картометрический	1.00	-
219	551538.15	1293854.45	-	-	Картометрический	1.00	-
220	551539.55	1293839.65	-	-	Картометрический	1.00	-
221	551565.11	1293841.46	-	-	Картометрический	1.00	-
222	551591.69	1293840.52	-	-	Картометрический	1.00	-
223	551595.03	1293824.66	-	-	Картометрический	1.00	-
224	551654.91	1293830.18	-	-	Картометрический	1.00	-
225	551662.64	1293830.84	-	-	Картометрический	1.00	-
226	551666.29	1293796.74	-	-	Картометрический	1.00	-
227	-	-	551670.59	1293705.79	Картометрический	1.00	-
228	551554.81	1293700.60	-	-	Картометрический	1.00	-
229	551463.08	1293692.79	-	-	Картометрический	1.00	-
230	551450.54	1293689.86	-	-	Картометрический	1.00	-
231	551454.44	1293687.57	-	-	Картометрический	1.00	-
232	551453.94	1293686.71	-	-	Картометрический	1.00	-
233	551449.16	1293689.52	-	-	Картометрический	1.00	-
234	551449.18	1293689.55	-	-	Картометрический	1.00	-
235	551433.62	1293685.92	-	-	Картометрический	1.00	-
236	551400.06	1293652.84	-	-	Картометрический	1.00	-
237	551403.49	1293633.15	-	-	Картометрический	1.00	-
238	551401.79	1293614.97	-	-	Картометрический	1.00	-
239	551396.10	1293567.14	-	-	Картометрический	1.00	-
240	551390.66	1293521.34	-	-	Картометрический	1.00	-
241	-	-	551389.04	1293508.26	Картометрический	1.00	-

1	2	3	4	5	6	7	8
242	551360.02	1293514.18	-	-	Картометрический	1.00	-
243	551354.36	1293514.76	-	-	Картометрический	1.00	-
244	551337.95	1293352.63	-	-	Картометрический	1.00	-
245	551338.03	1293352.60	-	-	Картометрический	1.00	-
246	551343.72	1293351.62	-	-	Картометрический	1.00	-
247	551351.08	1293352.70	-	-	Картометрический	1.00	-
248	551381.16	1293356.66	-	-	Картометрический	1.00	-
249	551383.14	1293370.30	-	-	Картометрический	1.00	-
250	551386.09	1293376.42	-	-	Картометрический	1.00	-
251	551402.13	1293416.01	-	-	Картометрический	1.00	-
252	551409.23	1293416.61	-	-	Картометрический	1.00	-
253	551429.47	1293421.42	-	-	Картометрический	1.00	-
254	551432.46	1293422.54	-	-	Картометрический	1.00	-
255	551451.17	1293427.59	-	-	Картометрический	1.00	-
256	551488.21	1293436.26	-	-	Картометрический	1.00	-
257	551495.38	1293437.22	-	-	Картометрический	1.00	-
258	551494.43	1293449.75	-	-	Картометрический	1.00	-
259	551488.22	1293468.43	-	-	Картометрический	1.00	-
260	551657.17	1293509.39	-	-	Картометрический	1.00	-
261	551660.65	1293489.49	-	-	Картометрический	1.00	-
262	551663.46	1293470.66	-	-	Картометрический	1.00	-
263	551666.44	1293444.05	-	-	Картометрический	1.00	-
264	551672.76	1293413.08	-	-	Аналитический	0.10	-
265	551698.98	1293417.48	-	-	Аналитический	0.10	-
266	551706.42	1293418.74	-	-	Картометрический	1.00	-
267	551712.40	1293400.89	-	-	Картометрический	1.00	-
268	551694.66	1293399.13	-	-	Картометрический	1.00	-
269	551692.09	1293391.74	-	-	Картометрический	1.00	-
270	551678.02	1293389.81	-	-	Картометрический	1.00	-
271	551679.20	1293379.76	-	-	Картометрический	1.00	-
272	551683.30	1293358.42	-	-	Аналитический	0.10	-
273	551693.14	1293352.81	-	-	Аналитический	0.10	-
274	551694.58	1293320.54	-	-	Картометрический	1.00	-
275	551689.64	1293296.17	-	-	Картометрический	1.00	-
276	551684.25	1293296.53	-	-	Картометрический	1.00	-
277	551684.39	1293287.74	-	-	Картометрический	1.00	-
278	551723.92	1293286.71	-	-	Картометрический	1.00	-
279	551734.25	1293287.50	-	-	Картометрический	1.00	-
280	551738.23	1293284.81	-	-	Картометрический	1.00	-
281	551738.88	1293277.88	-	-	Картометрический	1.00	-
282	551763.62	1293277.59	-	-	Картометрический	1.00	-
283	551793.83	1293277.82	-	-	Картометрический	1.00	-
284	551841.35	1293279.64	-	-	Картометрический	1.00	-
285	551842.82	1293275.36	-	-	Картометрический	1.00	-
286	551845.10	1293260.33	-	-	Картометрический	1.00	-
287	551844.98	1293244.65	-	-	Картометрический	1.00	-
1	551837.59	1293190.25	-	-	Картометрический	1.00	-
288	550557.07	1293771.94	-	-	Картометрический	1.00	-
289	-	-	550574.03	1293864.97	Картометрический	1.00	-
290	-	-	550563.79	1293864.87	Картометрический	1.00	-

1	2	3	4	5	6	7	8
291	-	-	550551.36	1293862.42	Картометрический	1.00	-
292	-	-	550545.41	1293867.60	Картометрический	1.00	-
293	-	-	550529.87	1293869.92	Картометрический	1.00	-
294	-	-	550526.30	1293870.31	Картометрический	1.00	-
295	550520.11	1293858.06	-	-	Картометрический	1.00	-
296	550484.74	1293866.85	-	-	Картометрический	1.00	-
297	550478.79	1293841.65	-	-	Картометрический	1.00	-
298	550514.06	1293833.10	-	-	Картометрический	1.00	-
299	550515.51	1293809.58	-	-	Картометрический	1.00	-
300	550510.36	1293780.02	-	-	Картометрический	1.00	-
301	550530.06	1293776.59	-	-	Картометрический	1.00	-
288	550557.07	1293771.94	-	-	Картометрический	1.00	-
302	549638.78	1293510.56	-	-	Аналитический	0.05	-
303	549638.78	1293510.80	-	-	Аналитический	0.05	-
304	549638.54	1293510.80	-	-	Аналитический	0.05	-
305	549638.54	1293510.56	-	-	Аналитический	0.05	-
302	549638.78	1293510.56	-	-	Аналитический	0.05	-
306	549516.79	1293564.99	-	-	Аналитический	0.05	-
307	549516.79	1293565.23	-	-	Аналитический	0.05	-
308	549516.55	1293565.23	-	-	Аналитический	0.05	-
309	549516.55	1293564.99	-	-	Аналитический	0.05	-
306	549516.79	1293564.99	-	-	Аналитический	0.05	-
310	549738.71	1293515.90	-	-	Аналитический	0.05	-
311	549738.71	1293516.14	-	-	Аналитический	0.05	-
312	549738.47	1293516.14	-	-	Аналитический	0.05	-
313	549738.47	1293515.90	-	-	Аналитический	0.05	-
310	549738.71	1293515.90	-	-	Аналитический	0.05	-
314	549405.76	1293545.43	-	-	Аналитический	0.05	-
315	549405.76	1293545.67	-	-	Аналитический	0.05	-
316	549405.52	1293545.67	-	-	Аналитический	0.05	-
317	549405.52	1293545.43	-	-	Аналитический	0.05	-
314	549405.76	1293545.43	-	-	Аналитический	0.05	-
318	551468.34	1293762.31	-	-	Аналитический	0.05	-
319	551468.34	1293762.55	-	-	Аналитический	0.05	-
320	551468.10	1293762.55	-	-	Аналитический	0.05	-
321	551468.10	1293762.31	-	-	Аналитический	0.05	-
318	551468.34	1293762.31	-	-	Аналитический	0.05	-
322	549343.67	1293564.65	-	-	Аналитический	0.05	-
323	549343.67	1293564.89	-	-	Аналитический	0.05	-
324	549343.43	1293564.89	-	-	Аналитический	0.05	-
325	549343.43	1293564.65	-	-	Аналитический	0.05	-
322	549343.67	1293564.65	-	-	Аналитический	0.05	-
326	549787.63	1293518.52	-	-	Аналитический	0.05	-
327	549787.63	1293518.76	-	-	Аналитический	0.05	-

1	2	3	4	5	6	7	8
328	549787.39	1293518.76	-	-	Аналитический	0.05	-
329	549787.39	1293518.52	-	-	Аналитический	0.05	-
326	549787.63	1293518.52	-	-	Аналитический	0.05	-
330	549590.64	1293507.98	-	-	Аналитический	0.05	-
331	549590.64	1293508.22	-	-	Аналитический	0.05	-
332	549590.40	1293508.22	-	-	Аналитический	0.05	-
333	549590.40	1293507.98	-	-	Аналитический	0.05	-
330	549590.64	1293507.98	-	-	Аналитический	0.05	-
334	549369.97	1293801.65	-	-	Аналитический	0.05	-
335	549369.97	1293801.89	-	-	Аналитический	0.05	-
336	549369.73	1293801.89	-	-	Аналитический	0.05	-
337	549369.73	1293801.65	-	-	Аналитический	0.05	-
334	549369.97	1293801.65	-	-	Аналитический	0.05	-
338	549293.36	1293633.19	-	-	Аналитический	0.05	-
339	549293.36	1293633.43	-	-	Аналитический	0.05	-
340	549293.12	1293633.43	-	-	Аналитический	0.05	-
341	549293.12	1293633.19	-	-	Аналитический	0.05	-
338	549293.36	1293633.19	-	-	Аналитический	0.05	-
342	549687.42	1293513.16	-	-	Аналитический	0.05	-
343	549687.42	1293513.40	-	-	Аналитический	0.05	-
344	549687.18	1293513.40	-	-	Аналитический	0.05	-
345	549687.18	1293513.16	-	-	Аналитический	0.05	-
342	549687.42	1293513.16	-	-	Аналитический	0.05	-
346	549838.64	1293521.24	-	-	Аналитический	0.05	-
347	549838.64	1293521.48	-	-	Аналитический	0.05	-
348	549838.40	1293521.48	-	-	Аналитический	0.05	-
349	549838.40	1293521.24	-	-	Аналитический	0.05	-
346	549838.64	1293521.24	-	-	Аналитический	0.05	-
350	551781.01	1293026.09	-	-	Картометрический	1.00	-
351	551780.18	1293026.26	-	-	Картометрический	1.00	-
352	-	-	551784.98	1293037.96	Картометрический	1.00	-
353	551788.65	1293054.91	-	-	Картометрический	1.00	-
354	551785.85	1293075.35	-	-	Картометрический	1.00	-
355	551763.73	1293078.97	-	-	Картометрический	1.00	-
356	551764.64	1293087.55	-	-	Картометрический	1.00	-
357	551722.09	1293096.11	-	-	Картометрический	1.00	-
358	551723.95	1293149.42	-	-	Картометрический	1.00	-
359	551734.33	1293189.30	-	-	Картометрический	1.00	-
360	551773.10	1293184.18	-	-	Картометрический	1.00	-
361	551773.49	1293186.74	-	-	Картометрический	1.00	-
362	551799.51	1293181.58	-	-	Картометрический	1.00	-
363	551821.85	1293182.62	-	-	Картометрический	1.00	-
364	551820.68	1293165.27	-	-	Картометрический	1.00	-
365	551809.41	1293136.63	-	-	Картометрический	1.00	-
366	551795.21	1293052.02	-	-	Картометрический	1.00	-

1	2	3	4	5	6	7	8
367	551793.43	1293050.48	-	-	Картометрический	1.00	-
350	551781.01	1293026.09	-	-	Картометрический	1.00	-
3. Сведения о характерных точках части (частей) границы объекта							
Часть №							
-	-	-	-	-	-	-	-

».

Приложение № 8
к приказу министерства
архитектуры и градостроительства
Воронежской области
от 15.04.2026 № 45-01-04/171

«ГРАФИЧЕСКОЕ ОПИСАНИЕ
местоположения границ
Общественно-деловая зона села Горожанка - ОД/З

(наименование объекта, местоположение границ которого описано (далее - объект))

Раздел I

Сведения об объекте		
№ п/п	Характеристики объекта	Описание характеристик
1	2	3
1	Местоположение объекта	Воронежская область, Рамонский муниципальный район, Горожанское сельское поселение, село Горожанка
2	Площадь объекта +/- величина погрешности определения площади (Р +/- Дельта Р)	-
3	Иные характеристики объекта	-

Раздел 2

Сведения о местоположении границ объекта					
1. Система координат: -					
2. Сведения о характерных точках границ объекта					
Обозначение характерных точек границ	Координаты, м		Метод определения координат характерной точки	Средняя квадратическая погрешность положения характерной точки (Mt), м	Описание обозначения точки на местности (при наличии)
	X	Y			
1	2	3	4	5	6
-	-	-	-	-	-
3. Сведения о характерных точках части (частей) границы объекта					
Обозначение характерных точек части границы	Координаты, м		Метод определения координат характерной точки	Средняя квадратическая погрешность положения характерной точки (Mt), м	Описание обозначения точки на местности (при наличии)
	X	Y			
1	2	3	4	5	6
Часть №					
-	-	-	-	-	-

Раздел 3

Сведения о местоположении измененных (уточненных) границ объекта							
1. Система координат: МСК - 36, зона 1							
2. Сведения о характерных точках границ объекта							
Обозначение характерных точек границ	Существующие координаты, м		Измененные (уточненные) координаты, м		Метод определения координат характерной точки	Средняя квадратическая погрешность положения характерной точки (Mt), м	Описание обозначения точки на местности (при наличии)
	X	Y	X	Y			
1	2	3	4	5	6	7	8
1	552443.13	1293031.71	-	-	Аналитический	0.10	-
2	552402.58	1293049.61	-	-	Картометрический	1.00	-
3	552395.56	1293054.83	-	-	Картометрический	1.00	-
4	552281.05	1293105.89	-	-	Картометрический	1.00	-
5	552214.11	1293139.14	-	-	Картометрический	1.00	-
6	552202.30	1293140.57	-	-	Картометрический	1.00	-
7	552169.38	1293156.92	-	-	Картометрический	1.00	-
8	552164.25	1293145.48	-	-	Картометрический	1.00	-
9	551989.41	1293167.51	-	-	Картометрический	1.00	-
10	551853.05	1293182.80	-	-	Картометрический	1.00	-
11	551820.68	1293165.27	-	-	Картометрический	1.00	-
12	551821.85	1293182.62	-	-	Картометрический	1.00	-
13	551799.51	1293181.58	-	-	Картометрический	1.00	-
14	551773.49	1293186.74	-	-	Картометрический	1.00	-
15	551773.10	1293184.18	-	-	Картометрический	1.00	-
16	551734.33	1293189.30	-	-	Картометрический	1.00	-
17	551723.95	1293149.42	-	-	Картометрический	1.00	-
18	551722.09	1293096.11	-	-	Картометрический	1.00	-
19	551764.64	1293087.55	-	-	Картометрический	1.00	-
20	551763.73	1293078.97	-	-	Картометрический	1.00	-
21	551785.85	1293075.35	-	-	Картометрический	1.00	-
22	551788.65	1293054.91	-	-	Картометрический	1.00	-
23	-	-	551784.98	1293037.96	Картометрический	1.00	-
24	551780.18	1293026.26	-	-	Картометрический	1.00	-
25	551774.64	1293012.78	-	-	Картометрический	1.00	-
26	551773.75	1293010.35	-	-	Картометрический	1.00	-
27	551766.35	1293007.66	-	-	Картометрический	1.00	-
28	551728.84	1293012.24	-	-	Картометрический	1.00	-
29	551664.53	1293027.38	-	-	Картометрический	1.00	-
30	551652.12	1293036.96	-	-	Картометрический	1.00	-
31	551592.79	1293046.36	-	-	Картометрический	1.00	-
32	551538.47	1293054.71	-	-	Картометрический	1.00	-
33	551490.59	1293060.93	-	-	Картометрический	1.00	-
34	551445.61	1293068.02	-	-	Картометрический	1.00	-
35	551412.46	1293073.43	-	-	Картометрический	1.00	-
36	551364.60	1293081.18	-	-	Картометрический	1.00	-
37	551358.04	1293082.34	-	-	Картометрический	1.00	-

1	2	3	4	5	6	7	8
38	551338.26	1293085.84	-	-	Картометрический	1.00	-
39	551337.00	1293086.06	-	-	Картометрический	1.00	-
40	551336.60	1293086.13	-	-	Картометрический	1.00	-
41	551331.88	1293090.05	-	-	Картометрический	1.00	-
42	551316.64	1293139.28	-	-	Картометрический	1.00	-
43	551316.53	1293140.13	-	-	Картометрический	1.00	-
44	551316.67	1293140.27	-	-	Картометрический	1.00	-
45	551316.49	1293140.45	-	-	Картометрический	1.00	-
46	551316.33	1293141.76	-	-	Картометрический	1.00	-
47	551309.09	1293166.56	-	-	Картометрический	1.00	-
48	551305.24	1293295.83	-	-	Картометрический	1.00	-
49	551305.30	1293303.00	-	-	Картометрический	1.00	-
50	551307.73	1293302.81	-	-	Картометрический	1.00	-
51	551307.77	1293307.66	-	-	Картометрический	1.00	-
52	551308.36	1293308.77	-	-	Картометрический	1.00	-
53	551315.76	1293308.70	-	-	Картометрический	1.00	-
54	551315.71	1293302.54	-	-	Картометрический	1.00	-
55	551343.65	1293302.33	-	-	Картометрический	1.00	-
56	551390.97	1293302.99	-	-	Картометрический	1.00	-
57	551454.22	1293308.07	-	-	Картометрический	1.00	-
58	551488.68	1293310.65	-	-	Картометрический	1.00	-
59	551494.18	1293301.41	-	-	Картометрический	1.00	-
60	551504.37	1293295.29	-	-	Картометрический	1.00	-
61	551514.89	1293279.76	-	-	Картометрический	1.00	-
62	551517.99	1293262.05	-	-	Картометрический	1.00	-
63	551526.87	1293241.89	-	-	Картометрический	1.00	-
64	551529.88	1293224.55	-	-	Картометрический	1.00	-
65	551532.86	1293225.54	-	-	Картометрический	1.00	-
66	551534.12	1293221.39	-	-	Картометрический	1.00	-
67	551535.13	1293205.99	-	-	Картометрический	1.00	-
68	551530.41	1293206.23	-	-	Картометрический	1.00	-
69	551529.93	1293206.25	-	-	Картометрический	1.00	-
70	551529.76	1293198.67	-	-	Картометрический	1.00	-
71	551526.00	1293198.67	-	-	Картометрический	1.00	-
72	551525.90	1293195.52	-	-	Картометрический	1.00	-
73	551526.02	1293192.43	-	-	Картометрический	1.00	-
74	551526.64	1293191.94	-	-	Картометрический	1.00	-
75	551537.99	1293183.05	-	-	Картометрический	1.00	-
76	551563.07	1293184.75	-	-	Аналитический	0.10	-
77	551578.99	1293186.30	-	-	Картометрический	1.00	-
78	551592.91	1293187.45	-	-	Картометрический	1.00	-
79	551608.42	1293188.68	-	-	Картометрический	1.00	-
80	551622.71	1293189.81	-	-	Картометрический	1.00	-
81	551623.25	1293189.86	-	-	Картометрический	1.00	-
82	-	-	551639.31	1293191.13	Картометрический	1.00	-
83	551639.47	1293190.16	-	-	Картометрический	1.00	-
84	551653.46	1293191.34	-	-	Картометрический	1.00	-
85	551667.24	1293194.13	-	-	Картометрический	1.00	-
86	551674.88	1293198.28	-	-	Картометрический	1.00	-
87	551693.76	1293200.16	-	-	Картометрический	1.00	-
88	551710.17	1293202.91	-	-	Картометрический	1.00	-

1	2	3	4	5	6	7	8
89	551718.78	1293199.53	-	-	Картометрический	1.00	-
90	551717.90	1293191.29	-	-	Картометрический	1.00	-
91	551728.23	1293190.76	-	-	Картометрический	1.00	-
92	551727.37	1293200.74	-	-	Картометрический	1.00	-
93	551737.96	1293201.20	-	-	Картометрический	1.00	-
94	551754.68	1293202.43	-	-	Картометрический	1.00	-
95	551757.46	1293200.15	-	-	Картометрический	1.00	-
96	551764.52	1293196.22	-	-	Картометрический	1.00	-
97	551773.79	1293195.54	-	-	Картометрический	1.00	-
98	551776.93	1293193.03	-	-	Картометрический	1.00	-
99	551784.72	1293192.11	-	-	Картометрический	1.00	-
100	551784.82	1293192.76	-	-	Картометрический	1.00	-
101	551786.03	1293192.36	-	-	Картометрический	1.00	-
102	551818.53	1293188.30	-	-	Картометрический	1.00	-
103	551821.46	1293189.00	-	-	Картометрический	1.00	-
104	551834.47	1293189.90	-	-	Картометрический	1.00	-
105	551837.59	1293190.25	-	-	Картометрический	1.00	-
106	551844.98	1293244.65	-	-	Картометрический	1.00	-
107	551845.10	1293260.33	-	-	Картометрический	1.00	-
108	551842.82	1293275.36	-	-	Картометрический	1.00	-
109	551841.35	1293279.64	-	-	Картометрический	1.00	-
110	551793.83	1293277.82	-	-	Картометрический	1.00	-
111	551763.62	1293277.59	-	-	Картометрический	1.00	-
112	551738.88	1293277.88	-	-	Картометрический	1.00	-
113	551738.23	1293284.81	-	-	Картометрический	1.00	-
114	551734.25	1293287.50	-	-	Картометрический	1.00	-
115	551723.92	1293286.71	-	-	Картометрический	1.00	-
116	551684.39	1293287.74	-	-	Картометрический	1.00	-
117	551684.25	1293296.53	-	-	Картометрический	1.00	-
118	551689.64	1293296.17	-	-	Картометрический	1.00	-
119	551694.58	1293320.54	-	-	Картометрический	1.00	-
120	551693.14	1293352.81	-	-	Картометрический	1.00	-
121	551683.30	1293358.42	-	-	Аналитический	0.10	-
122	551679.20	1293379.76	-	-	Картометрический	1.00	-
123	551678.02	1293389.81	-	-	Картометрический	1.00	-
124	551692.09	1293391.74	-	-	Картометрический	1.00	-
125	551694.66	1293399.13	-	-	Картометрический	1.00	-
126	551712.40	1293400.89	-	-	Картометрический	1.00	-
127	551706.42	1293418.74	-	-	Картометрический	1.00	-
128	551698.98	1293417.48	-	-	Картометрический	1.00	-
129	551672.76	1293413.08	-	-	Аналитический	0.10	-
130	551666.44	1293444.05	-	-	Картометрический	1.00	-
131	551663.46	1293470.66	-	-	Картометрический	1.00	-
132	551660.65	1293489.49	-	-	Картометрический	1.00	-
133	551657.17	1293509.39	-	-	Картометрический	1.00	-
134	551488.22	1293468.43	-	-	Картометрический	1.00	-
135	551494.43	1293449.75	-	-	Картометрический	1.00	-
136	551495.38	1293437.22	-	-	Картометрический	1.00	-
137	551488.21	1293436.26	-	-	Картометрический	1.00	-
138	551451.17	1293427.59	-	-	Картометрический	1.00	-
139	551432.46	1293422.54	-	-	Картометрический	1.00	-

1	2	3	4	5	6	7	8
140	551429.47	1293421.42	-	-	Картометрический	1.00	-
141	551409.23	1293416.61	-	-	Картометрический	1.00	-
142	551402.13	1293416.01	-	-	Картометрический	1.00	-
143	551404.32	1293504.33	-	-	Картометрический	1.00	-
144	-	-	551389.04	1293508.26	Картометрический	1.00	-
145	551390.66	1293521.34	-	-	Картометрический	1.00	-
146	551396.10	1293567.14	-	-	Картометрический	1.00	-
147	551401.79	1293614.97	-	-	Картометрический	1.00	-
148	551403.49	1293633.15	-	-	Картометрический	1.00	-
149	551400.06	1293652.84	-	-	Картометрический	1.00	-
150	551433.62	1293685.92	-	-	Картометрический	1.00	-
151	551449.18	1293689.55	-	-	Картометрический	1.00	-
152	551449.16	1293689.52	-	-	Картометрический	1.00	-
153	551453.94	1293686.71	-	-	Картометрический	1.00	-
154	551454.44	1293687.57	-	-	Картометрический	1.00	-
155	551450.54	1293689.86	-	-	Картометрический	1.00	-
156	551463.08	1293692.79	-	-	Картометрический	1.00	-
157	551554.81	1293700.60	-	-	Картометрический	1.00	-
158	551670.59	1293705.79	-	-	Картометрический	1.00	-
159	551787.19	1293711.02	-	-	Картометрический	1.00	-
160	552344.56	1293751.03	-	-	Картометрический	1.00	-
161	552376.72	1293748.98	-	-	Картометрический	1.00	-
162	552382.02	1293748.66	-	-	Картометрический	1.00	-
163	552401.96	1293516.18	-	-	Картометрический	1.00	-
164	-	-	552393.01	1293462.08	Картометрический	1.00	-
165	552392.90	1293445.87	-	-	Аналитический	0.10	-
166	552398.05	1293351.63	-	-	Аналитический	0.10	-
167	552405.10	1293300.19	-	-	Аналитический	0.10	-
168	552414.52	1293253.96	-	-	Аналитический	0.10	-
169	552424.21	1293204.69	-	-	Аналитический	0.10	-
170	552430.60	1293152.62	-	-	Аналитический	0.10	-
171	552453.29	1293096.39	-	-	Аналитический	0.10	-
172	552450.35	1293076.50	-	-	Аналитический	0.10	-
173	552446.08	1293067.37	-	-	Аналитический	0.10	-
174	552452.71	1293052.44	-	-	Аналитический	0.10	-
175	552453.80	1293044.39	-	-	Аналитический	0.10	-
1	552443.13	1293031.71	-	-	Аналитический	0.10	-
176	550557.07	1293771.94	-	-	Картометрический	1.00	-
177	550530.06	1293776.59	-	-	Картометрический	1.00	-
178	550510.36	1293780.02	-	-	Картометрический	1.00	-
179	550515.51	1293809.58	-	-	Картометрический	1.00	-
180	550514.06	1293833.10	-	-	Картометрический	1.00	-
181	550478.79	1293841.65	-	-	Картометрический	1.00	-
182	550484.74	1293866.85	-	-	Картометрический	1.00	-
183	550520.11	1293858.06	-	-	Картометрический	1.00	-
184	-	-	550526.30	1293870.31	Картометрический	1.00	-
185	-	-	550529.87	1293869.92	Картометрический	1.00	-
186	-	-	550545.41	1293867.60	Картометрический	1.00	-
187	-	-	550551.36	1293862.42	Картометрический	1.00	-
188	-	-	550563.79	1293864.87	Картометрический	1.00	-

1	2	3	4	5	6	7	8
189	-	-	550574.03	1293864.97	Картометрический	1.00	-
176	550557.07	1293771.94	-	-	Картометрический	1.00	-
190	550576.33	1293877.60	-	-	Аналитический	0.10	-
191	-	-	550560.10	1293880.70	Картометрический	1.00	-
192	-	-	550562.80	1293894.67	Картометрический	1.00	-
193	-	-	550563.19	1293898.66	Картометрический	1.00	-
194	-	-	550553.78	1293900.15	Картометрический	1.00	-
195	550537.85	1293902.67	-	-	Картометрический	1.00	-
196	550545.76	1293933.73	-	-	Картометрический	1.00	-
197	550571.90	1293927.79	-	-	Картометрический	1.00	-
198	550565.14	1293898.36	-	-	Картометрический	1.00	-
199	-	-	550579.74	1293896.04	Картометрический	1.00	-
200	550578.98	1293891.66	-	-	Аналитический	0.10	-
190	550576.33	1293877.60	-	-	Аналитический	0.10	-
3. Сведения о характерных точках части (частей) границы объекта							
Часть №							
-	-	-	-	-	-	-	-

».

Приложение № 9
к приказу министерства
архитектуры и градостроительства
Воронежской области
от 15.04.2026 № 45-01-04/171

«ГРАФИЧЕСКОЕ ОПИСАНИЕ

местоположения границ

Зона застройки индивидуальными жилыми домами деревни Кулешовка - Ж1/5

(наименование объекта, местоположение границ которого описано (далее - объект)

Раздел I

Сведения об объекте		
№ п/п	Характеристики объекта	Описание характеристик
1	2	3
1	Местоположение объекта	Воронежская область, Рамонский муниципальный район, Горожанское сельское поселение, деревня Кулешовка
2	Площадь объекта +/- величина погрешности определения площади (Р +/- Дельта Р)	-
3	Иные характеристики объекта	-

Раздел 2

Сведения о местоположении границ объекта					
1. Система координат: МСК - 36, зона 1					
2. Сведения о характерных точках границ объекта					
Обозначение характерных точек границ	Координаты, м		Метод определения координат характерной точки	Средняя квадратическая погрешность положения характерной точки (Mt), м	Описание обозначения точки на местности (при наличии)
	X	Y			
1	2	3	4	5	6
1	547018.32	1297592.11	Аналитический	0.10	-
2	546792.44	1297571.93	Аналитический	0.10	-
3	546013.74	1297509.95	Аналитический	0.10	-
4	545901.30	1298717.69	Аналитический	0.10	-
5	546422.92	1298769.60	Аналитический	0.10	-
6	546865.22	1298813.61	Аналитический	0.10	-
1	547018.32	1297592.11	Аналитический	0.10	-
7	542625.87	1297842.15	Аналитический	0.10	-
8	542595.58	1297824.40	Аналитический	0.10	-
9	542589.83	1297847.29	Аналитический	0.10	-
10	542584.16	1297869.91	Аналитический	0.10	-
11	542585.20	1297870.91	Аналитический	0.10	-
12	542614.14	1297888.53	Аналитический	0.10	-
13	542620.01	1297865.32	Аналитический	0.10	-
7	542625.87	1297842.15	Аналитический	0.10	-
14	542161.96	1297743.27	Картометрический	5.00	-
15	542137.16	1297746.27	Картометрический	5.00	-
16	542088.98	1297750.55	Картометрический	5.00	-
17	542136.17	1297748.12	Картометрический	5.00	-
14	542161.96	1297743.27	Картометрический	5.00	-
18	542261.50	1297737.23	Картометрический	5.00	-
19	542258.65	1297737.55	Картометрический	5.00	-
20	542238.56	1297738.06	Картометрический	5.00	-
21	542207.98	1297739.28	Картометрический	5.00	-
22	542162.09	1297743.26	Картометрический	5.00	-
23	542212.04	1297741.10	Картометрический	5.00	-
24	542232.65	1297739.80	Картометрический	5.00	-
25	542238.80	1297741.17	Картометрический	5.00	-
26	542276.36	1297754.19	Картометрический	5.00	-
27	542284.18	1297754.88	Картометрический	5.00	-
28	542274.05	1297746.46	Картометрический	5.00	-

1	2	3	4	5	6
18	542261.50	1297737.23	Картометрический	5.00	-
29	541496.92	1298052.42	Картометрический	5.00	-
30	541473.84	1298060.88	Картометрический	5.00	-
31	541464.93	1298064.03	Картометрический	5.00	-
32	541437.59	1298073.34	Картометрический	5.00	-
33	541436.51	1298073.71	Картометрический	5.00	-
34	541444.01	1298095.74	Картометрический	5.00	-
35	541445.67	1298095.11	Картометрический	5.00	-
36	541453.47	1298118.04	Картометрический	5.00	-
37	541457.88	1298117.28	Картометрический	5.00	-
38	541500.55	1298100.73	Картометрический	5.00	-
39	541497.42	1298075.29	Картометрический	5.00	-
29	541496.92	1298052.42	Картометрический	5.00	-
40	546018.22	1293838.29	Аналитический	0.10	-
41	545944.22	1293859.06	Картометрический	5.00	-
42	545833.35	1293910.43	Картометрический	5.00	-
43	545718.43	1293945.00	Картометрический	5.00	-
44	545612.51	1293935.43	Картометрический	5.00	-
45	545458.33	1293976.93	Картометрический	5.00	-
46	545412.15	1294003.03	Аналитический	0.10	-
47	545389.36	1293977.81	Аналитический	0.10	-
48	545368.06	1293954.24	Аналитический	0.10	-
49	545189.88	1294082.56	Аналитический	0.10	-
50	544995.23	1294324.74	Аналитический	0.10	-
51	544976.83	1294347.64	Аналитический	0.10	-
52	544959.19	1294369.59	Аналитический	0.10	-
53	544934.14	1294382.80	Аналитический	0.10	-
54	544923.41	1294388.46	Аналитический	0.10	-
55	544809.35	1294451.56	Картометрический	5.00	-
56	544748.83	1294502.52	Аналитический	0.10	-
57	544648.33	1294613.87	Аналитический	0.10	-
58	544437.31	1294861.18	Аналитический	0.10	-
59	544224.00	1295111.19	Аналитический	0.10	-
60	544194.82	1295137.76	Аналитический	0.10	-
61	543999.80	1295370.72	Аналитический	0.10	-
62	543799.41	1295638.53	Аналитический	0.10	-
63	543744.83	1295716.81	Аналитический	0.10	-
64	543916.65	1295710.81	Аналитический	0.10	-
65	544029.71	1295726.17	Аналитический	0.10	-
66	544461.54	1295428.55	Аналитический	0.10	-
67	544542.84	1295401.31	Аналитический	0.30	-
68	544553.09	1295327.75	Картометрический	5.00	-
69	544555.57	1295277.09	Картометрический	5.00	-
70	544560.21	1295251.02	Картометрический	5.00	-
71	544497.67	1295196.19	Аналитический	0.10	-
72	544532.63	1295145.19	Аналитический	0.10	-

1	2	3	4	5	6
73	544541.85	1295107.50	Аналитический	0.10	-
74	544617.35	1295025.09	Картометрический	5.00	-
75	544631.32	1295012.30	Картометрический	5.00	-
76	544767.26	1294889.19	Картометрический	5.00	-
77	544824.98	1294843.19	Картометрический	5.00	-
78	545011.22	1294686.17	Картометрический	5.00	-
79	545115.86	1294597.95	Картометрический	5.00	-
80	545431.91	1294999.87	Картометрический	5.00	-
81	545947.51	1294561.05	Аналитический	0.10	-
82	545998.24	1294468.83	Аналитический	0.10	-
83	546267.32	1294255.59	Аналитический	0.10	-
40	546018.22	1293838.29	Аналитический	0.10	-
84	544273.65	1297739.81	Картометрический	5.00	-
85	544273.50	1297739.71	Аналитический	0.10	-
86	544268.19	1297745.66	Аналитический	0.10	-
87	544247.74	1297767.60	Аналитический	0.10	-
88	544227.97	1297788.81	Аналитический	0.10	-
89	544207.85	1297810.39	Аналитический	0.10	-
90	544207.52	1297810.75	Аналитический	0.10	-
91	544187.73	1297831.98	Аналитический	0.10	-
92	544187.07	1297832.69	Аналитический	0.10	-
93	544167.62	1297853.55	Аналитический	0.10	-
94	544166.61	1297854.63	Аналитический	0.10	-
95	544147.50	1297875.13	Аналитический	0.10	-
96	544146.84	1297875.84	Аналитический	0.10	-
97	544127.40	1297896.71	Аналитический	0.10	-
98	544126.39	1297897.78	Аналитический	0.10	-
99	544105.95	1297919.72	Аналитический	0.10	-
100	544102.84	1297923.05	Аналитический	0.10	-
101	544089.21	1297937.68	Аналитический	0.10	-
102	544084.13	1297943.13	Аналитический	0.10	-
103	544064.60	1297964.07	Аналитический	0.10	-
104	544063.68	1297965.06	Аналитический	0.10	-
105	544044.49	1297985.65	Аналитический	0.10	-
106	544043.22	1297987.01	Аналитический	0.10	-
107	544024.38	1298007.23	Аналитический	0.10	-
108	544022.77	1298008.95	Аналитический	0.10	-
109	544004.26	1298028.81	Аналитический	0.10	-
110	544003.00	1298030.16	Аналитический	0.10	-
111	543984.15	1298050.39	Аналитический	0.10	-
112	543982.56	1298052.10	Аналитический	0.10	-
113	543964.03	1298071.98	Аналитический	0.10	-
114	543962.08	1298074.06	Аналитический	0.10	-
115	543960.76	1298075.49	Картометрический	5.00	-
116	543926.05	1298117.12	Картометрический	5.00	-
117	544003.90	1298189.03	Картометрический	5.00	-
118	544353.72	1297811.30	Картометрический	5.00	-

1	2	3	4	5	6
84	544273.65	1297739.81	Картометрический	5.00	-
119	543240.34	1298612.81	Картометрический	5.00	-
120	543195.25	1298643.98	Картометрический	5.00	-
121	543206.30	1298659.73	Картометрический	5.00	-
122	543251.90	1298629.36	Картометрический	5.00	-
119	543240.34	1298612.81	Картометрический	5.00	-
123	542898.17	1297735.41	Аналитический	0.30	-
124	542866.72	1297729.53	Аналитический	0.10	-
125	542842.28	1297744.99	Аналитический	0.10	-
126	542819.09	1297716.12	Картометрический	5.00	-
127	542805.54	1297714.73	Картометрический	5.00	-
128	542676.03	1297562.03	Картометрический	5.00	-
129	542681.73	1297558.10	Картометрический	5.00	-
130	542667.23	1297538.86	Картометрический	5.00	-
131	542660.31	1297543.53	Картометрический	5.00	-
132	542645.71	1297526.27	Картометрический	5.00	-
133	542536.57	1297577.32	Картометрический	5.00	-
134	542475.68	1297586.73	Картометрический	5.00	-
135	542365.79	1297578.75	Картометрический	5.00	-
136	542170.09	1297567.47	Картометрический	5.00	-
137	542025.70	1297568.70	Картометрический	5.00	-
138	541878.02	1297572.27	Картометрический	5.00	-
139	541774.64	1297578.98	Картометрический	5.00	-
140	541785.33	1297625.13	Картометрический	5.00	-
141	541783.33	1297634.62	Картометрический	5.00	-
142	541788.86	1297657.93	Картометрический	5.00	-
143	541814.81	1297702.83	Картометрический	5.00	-
144	541819.02	1297703.10	Картометрический	5.00	-
145	541836.04	1297703.57	Картометрический	5.00	-
146	541877.03	1297715.43	Картометрический	5.00	-
147	541827.68	1297698.85	Картометрический	5.00	-
148	541820.92	1297689.13	Картометрический	5.00	-
149	541812.14	1297676.75	Картометрический	5.00	-
150	541823.06	1297675.55	Картометрический	5.00	-
151	541824.61	1297682.60	Картометрический	5.00	-
152	541845.91	1297686.18	Картометрический	5.00	-
153	541845.94	1297685.79	Картометрический	5.00	-
154	541840.36	1297684.54	Картометрический	5.00	-
155	541841.10	1297678.72	Картометрический	5.00	-
156	541847.73	1297679.32	Картометрический	5.00	-
157	541854.06	1297658.09	Картометрический	5.00	-
158	541855.44	1297644.98	Картометрический	5.00	-
159	541858.17	1297639.17	Картометрический	5.00	-
160	541858.54	1297629.41	Картометрический	5.00	-
161	541858.22	1297626.24	Картометрический	5.00	-
162	541856.45	1297623.90	Картометрический	5.00	-

1	2	3	4	5	6
163	541853.76	1297623.07	Картометрический	5.00	-
164	541830.32	1297627.10	Картометрический	5.00	-
165	541819.02	1297629.23	Картометрический	5.00	-
166	541819.31	1297622.96	Картометрический	5.00	-
167	541833.43	1297620.95	Картометрический	5.00	-
168	541856.88	1297616.86	Картометрический	5.00	-
169	541862.52	1297611.46	Картометрический	5.00	-
170	541865.19	1297603.10	Картометрический	5.00	-
171	541866.78	1297600.60	Картометрический	5.00	-
172	541868.34	1297595.71	Картометрический	5.00	-
173	541871.86	1297595.22	Картометрический	5.00	-
174	541872.71	1297595.12	Картометрический	5.00	-
175	541874.89	1297594.96	Картометрический	5.00	-
176	541876.16	1297594.80	Картометрический	5.00	-
177	541877.51	1297594.68	Картометрический	5.00	-
178	541878.45	1297594.64	Картометрический	5.00	-
179	541879.56	1297594.54	Картометрический	5.00	-
180	541880.29	1297603.26	Картометрический	5.00	-
181	541882.46	1297604.17	Картометрический	5.00	-
182	541884.41	1297604.06	Картометрический	5.00	-
183	541883.84	1297609.31	Картометрический	5.00	-
184	541868.44	1297606.75	Картометрический	5.00	-
185	541864.60	1297625.41	Картометрический	5.00	-
186	541861.73	1297645.09	Картометрический	5.00	-
187	541859.83	1297653.49	Картометрический	5.00	-
188	541857.36	1297665.19	Картометрический	5.00	-
189	541856.46	1297665.04	Картометрический	5.00	-
190	541853.30	1297684.19	Картометрический	5.00	-
191	541854.12	1297684.37	Картометрический	5.00	-
192	541850.23	1297704.07	Картометрический	5.00	-
193	541879.26	1297710.21	Картометрический	5.00	-
194	541910.27	1297716.65	Картометрический	5.00	-
195	541914.15	1297696.48	Картометрический	5.00	-
196	541918.11	1297676.80	Картометрический	5.00	-
197	541922.32	1297656.94	Картометрический	5.00	-
198	541922.51	1297656.98	Картометрический	5.00	-
199	541926.49	1297636.56	Картометрический	5.00	-
200	541929.96	1297611.64	Картометрический	5.00	-
201	541898.07	1297611.69	Картометрический	5.00	-
202	541883.88	1297609.32	Картометрический	5.00	-
203	541884.05	1297607.74	Картометрический	5.00	-
204	541894.12	1297608.94	Картометрический	5.00	-
205	541907.66	1297610.18	Картометрический	5.00	-
206	541907.63	1297609.54	Картометрический	5.00	-
207	541930.48	1297609.39	Картометрический	5.00	-
208	541934.53	1297609.56	Картометрический	5.00	-
209	541934.64	1297610.29	Картометрический	5.00	-
210	541932.09	1297632.07	Картометрический	5.00	-

1	2	3	4	5	6
211	541933.89	1297637.05	Картометрический	5.00	-
212	541942.76	1297636.94	Картометрический	5.00	-
213	541946.53	1297642.80	Картометрический	5.00	-
214	541948.37	1297650.23	Картометрический	5.00	-
215	541943.42	1297649.97	Картометрический	5.00	-
216	541928.91	1297648.15	Картометрический	5.00	-
217	541928.16	1297650.12	Картометрический	5.00	-
218	541922.72	1297674.78	Картометрический	5.00	-
219	541918.14	1297697.40	Картометрический	5.00	-
220	541913.21	1297724.96	Картометрический	5.00	-
221	541942.85	1297731.10	Картометрический	5.00	-
222	541972.14	1297736.99	Картометрический	5.00	-
223	541977.99	1297708.65	Картометрический	5.00	-
224	541981.02	1297709.62	Картометрический	5.00	-
225	541983.41	1297711.66	Картометрический	5.00	-
226	541979.06	1297735.78	Картометрический	5.00	-
227	541983.13	1297735.74	Картометрический	5.00	-
228	542007.71	1297740.26	Картометрический	5.00	-
229	542007.51	1297741.22	Картометрический	5.00	-
230	542040.10	1297746.65	Картометрический	5.00	-
231	542040.41	1297722.87	Картометрический	5.00	-
232	542039.71	1297716.92	Картометрический	5.00	-
233	542038.98	1297690.83	Картометрический	5.00	-
234	542038.61	1297687.24	Картометрический	5.00	-
235	542040.31	1297687.23	Картометрический	5.00	-
236	542041.21	1297716.81	Картометрический	5.00	-
237	542041.89	1297722.43	Картометрический	5.00	-
238	542041.60	1297746.67	Картометрический	5.00	-
239	542049.14	1297746.99	Картометрический	5.00	-
240	542069.16	1297746.34	Картометрический	5.00	-
241	542100.82	1297743.36	Картометрический	5.00	-
242	542106.30	1297742.27	Картометрический	5.00	-
243	542136.24	1297739.74	Картометрический	5.00	-
244	542134.26	1297719.48	Картометрический	5.00	-
245	542132.52	1297698.20	Картометрический	5.00	-
246	542131.03	1297678.69	Картометрический	5.00	-
247	542129.83	1297658.03	Картометрический	5.00	-
248	542126.66	1297638.55	Картометрический	5.00	-
249	542125.15	1297621.07	Картометрический	5.00	-
250	542124.40	1297619.26	Картометрический	5.00	-
251	542122.24	1297618.99	Картометрический	5.00	-
252	542096.85	1297621.10	Картометрический	5.00	-
253	542094.65	1297621.68	Картометрический	5.00	-
254	542094.96	1297624.47	Картометрический	5.00	-
255	542089.20	1297626.22	Картометрический	5.00	-
256	542087.41	1297618.23	Картометрический	5.00	-
257	542081.01	1297589.28	Картометрический	5.00	-
258	542081.67	1297589.21	Картометрический	5.00	-

1	2	3	4	5	6
259	542087.60	1297616.42	Картометрический	5.00	-
260	542088.72	1297617.01	Картометрический	5.00	-
261	542117.37	1297613.69	Картометрический	5.00	-
262	542147.32	1297610.26	Картометрический	5.00	-
263	542176.69	1297608.11	Картометрический	5.00	-
264	542176.73	1297608.82	Картометрический	5.00	-
265	542177.22	1297614.11	Картометрический	5.00	-
266	542161.08	1297615.47	Картометрический	5.00	-
267	542131.29	1297618.57	Картометрический	5.00	-
268	542131.19	1297621.47	Картометрический	5.00	-
269	542132.77	1297638.98	Картометрический	5.00	-
270	542135.12	1297658.84	Картометрический	5.00	-
271	542136.26	1297678.59	Картометрический	5.00	-
272	542138.17	1297698.32	Картометрический	5.00	-
273	542139.95	1297717.91	Картометрический	5.00	-
274	542142.32	1297739.43	Картометрический	5.00	-
275	542203.72	1297735.32	Картометрический	5.00	-
276	542203.03	1297726.86	Картометрический	5.00	-
277	542201.18	1297715.32	Картометрический	5.00	-
278	542198.97	1297695.21	Картометрический	5.00	-
279	542196.77	1297675.22	Картометрический	5.00	-
280	542195.57	1297660.45	Картометрический	5.00	-
281	542194.67	1297659.44	Картометрический	5.00	-
282	542200.77	1297659.28	Картометрический	5.00	-
283	542202.07	1297675.81	Картометрический	5.00	-
284	542204.00	1297695.90	Картометрический	5.00	-
285	542205.90	1297715.99	Картометрический	5.00	-
286	542207.63	1297735.49	Картометрический	5.00	-
287	542238.45	1297734.17	Картометрический	5.00	-
288	542274.86	1297733.31	Картометрический	5.00	-
289	542270.09	1297713.89	Картометрический	5.00	-
290	542264.77	1297697.79	Картометрический	5.00	-
291	542262.19	1297697.01	Картометрический	5.00	-
292	542262.16	1297693.06	Картометрический	5.00	-
293	542252.76	1297662.21	Картометрический	5.00	-
294	542253.10	1297656.51	Картометрический	5.00	-
295	542254.20	1297661.77	Картометрический	5.00	-
296	542263.66	1297692.83	Картометрический	5.00	-
297	542263.68	1297695.90	Картометрический	5.00	-
298	542265.95	1297696.58	Картометрический	5.00	-
299	542271.53	1297713.47	Картометрический	5.00	-
300	542277.03	1297735.57	Картометрический	5.00	-
301	542263.78	1297736.98	Картометрический	5.00	-
302	542274.96	1297745.26	Картометрический	5.00	-
303	542286.77	1297755.11	Картометрический	5.00	-
304	542292.03	1297755.58	Картометрический	5.00	-
305	542325.76	1297752.86	Картометрический	5.00	-
306	542357.64	1297749.83	Картометрический	5.00	-

1	2	3	4	5	6
307	542362.73	1297749.96	Картометрический	5.00	-
308	542490.62	1297726.52	Аналитический	0.20	-
309	542598.47	1297692.81	Картометрический	5.00	-
310	542640.85	1297722.05	Картометрический	5.00	-
311	542697.24	1297769.89	Картометрический	5.00	-
312	542728.87	1297818.19	Картометрический	5.00	-
313	542725.91	1297843.11	Картометрический	5.00	-
314	542754.15	1297879.75	Картометрический	5.00	-
315	542761.03	1297899.41	Картометрический	5.00	-
316	542741.82	1297909.76	Картометрический	5.00	-
317	542748.12	1297927.17	Картометрический	5.00	-
318	542767.82	1297918.82	Картометрический	5.00	-
319	542771.05	1297926.58	Картометрический	5.00	-
320	542773.10	1297932.55	Картометрический	5.00	-
321	542752.11	1297939.10	Картометрический	5.00	-
322	542758.12	1297957.53	Картометрический	5.00	-
323	542778.46	1297949.25	Картометрический	5.00	-
324	542812.48	1298046.47	Картометрический	5.00	-
325	542888.47	1298024.15	Аналитический	0.10	-
326	542895.95	1298022.06	Картометрический	5.00	-
327	542911.19	1298017.29	Картометрический	5.00	-
328	542922.09	1298013.32	Аналитический	0.30	-
329	542929.73	1298001.12	Аналитический	0.30	-
330	542934.87	1297971.00	Аналитический	0.30	-
331	542923.65	1297907.72	Аналитический	0.30	-
332	542923.89	1297882.78	Аналитический	0.30	-
333	542931.33	1297859.75	Аналитический	0.30	-
334	542928.87	1297836.31	Аналитический	0.30	-
335	542911.67	1297774.03	Аналитический	0.30	-
123	542898.17	1297735.41	Аналитический	0.30	-
336	543502.77	1298043.90	Картометрический	5.00	-
337	543487.22	1298030.72	Картометрический	5.00	-
338	543448.01	1298018.96	Картометрический	5.00	-
339	543405.71	1298019.12	Картометрический	5.00	-
340	543354.82	1298008.98	Картометрический	5.00	-
341	543255.00	1298007.47	Картометрический	5.00	-
342	543234.96	1297985.54	Картометрический	5.00	-
343	543235.45	1297965.81	Картометрический	5.00	-
344	543201.92	1297907.26	Картометрический	5.00	-
345	543142.82	1297850.89	Картометрический	5.00	-
346	543119.53	1297838.45	Картометрический	5.00	-
347	543050.44	1297843.15	Картометрический	5.00	-
348	543005.00	1297833.70	Картометрический	5.00	-
349	542981.23	1297794.69	Картометрический	5.00	-
350	542954.15	1297761.74	Картометрический	5.00	-
351	542938.66	1297765.93	Картометрический	5.00	-
352	542916.14	1297771.72	Картометрический	5.00	-

1	2	3	4	5	6
353	542931.89	1297829.28	Картометрический	5.00	-
354	542934.93	1297843.88	Картометрический	5.00	-
355	542937.52	1297868.31	Картометрический	5.00	-
356	542934.99	1297869.85	Картометрический	5.00	-
357	542933.37	1297872.45	Картометрический	5.00	-
358	542929.08	1297887.32	Картометрический	5.00	-
359	542928.41	1297894.21	Картометрический	5.00	-
360	542932.60	1297911.38	Картометрический	5.00	-
361	542936.17	1297929.34	Картометрический	5.00	-
362	542940.54	1297947.93	Картометрический	5.00	-
363	542946.46	1297967.28	Картометрический	5.00	-
364	542953.58	1297986.31	Картометрический	5.00	-
365	542959.49	1298002.13	Картометрический	5.00	-
366	543096.84	1297952.06	Картометрический	5.00	-
367	543120.74	1297997.93	Картометрический	5.00	-
368	543118.38	1298055.43	Картометрический	5.00	-
369	543134.25	1298082.58	Картометрический	5.00	-
370	543355.61	1298185.43	Картометрический	5.00	-
371	543420.74	1298219.44	Картометрический	5.00	-
372	543442.36	1298168.97	Картометрический	5.00	-
373	543474.00	1298147.89	Картометрический	5.00	-
374	543498.02	1298126.99	Картометрический	5.00	-
375	543508.40	1298101.34	Картометрический	5.00	-
376	543509.18	1298064.07	Картометрический	5.00	-
336	543502.77	1298043.90	Картометрический	5.00	-
3. Сведения о характерных точках части (частей) границы объекта					
Обозначение характерных точек части границы	Координаты, м		Метод определения координат характерной точки	Средняя квадратическая погрешность положения характерной точки (Mt), м	Описание обозначения точки на местности (при наличии)
	X	Y			
1	2	3	4	5	6
Часть №					
-	-	-	-	-	-

Раздел 3

Сведения о местоположении измененных (уточненных) границ объекта							
1. Система координат: -							
2. Сведения о характерных точках границ объекта							
Обозначение характерных точек границ	Существующие координаты, м		Измененные (уточненные) координаты, м		Метод определения координат характерной точки	Средняя квадратическая погрешность положения характерной точки (Mt), м	Описание обозначения точки на местности (при наличии)
	X	Y	X	Y			
1	2	3	4	5	6	7	8
-	-	-	-	-	-	-	-
3. Сведения о характерных точках части (частей) границы объекта							
Часть №							
-	-	-	-	-	-	-	-

».

Приложение № 10
к приказу министерства
архитектуры и градостроительства
Воронежской области
от 15.04.2026 № 45-01-04/171

«ГРАФИЧЕСКОЕ ОПИСАНИЕ

местоположения границ

Зона смешанной жилой застройки деревни Кулешовка - ЗСЖЗ/5

(наименование объекта, местоположение границ которого описано (далее - объект)

Раздел I

Сведения об объекте		
№ п/п	Характеристики объекта	Описание характеристик
1	2	3
1	Местоположение объекта	Воронежская область, Рамонский муниципальный район, Горожанское сельское поселение, деревня Кулешовка
2	Площадь объекта +/- величина погрешности определения площади (Р +/- Дельта Р)	-
3	Иные характеристики объекта	-

Раздел 2

Сведения о местоположении границ объекта					
1. Система координат: МСК - 36, зона 1					
2. Сведения о характерных точках границ объекта					
Обозначение характерных точек границ	Координаты, м		Метод определения координат характерной точки	Средняя квадратическая погрешность положения характерной точки (Mt), м	Описание обозначения точки на местности (при наличии)
	X	Y			
1	2	3	4	5	6
1	546038.68	1296828.77	Картометрический	5.00	-
2	545903.68	1296849.02	Аналитический	0.10	-
3	545891.91	1296855.31	Аналитический	0.10	-
4	545879.62	1296877.35	Картометрический	5.00	-
5	545864.07	1296897.51	Картометрический	5.00	-
6	545836.63	1296901.11	Картометрический	5.00	-
7	545766.83	1296870.48	Аналитический	0.10	-
8	545238.85	1296955.43	Аналитический	5.00	-
9	545281.64	1297033.42	Картометрический	5.00	-
10	545392.30	1297119.90	Картометрический	5.00	-
11	545388.80	1297136.24	Картометрический	5.00	-
12	545344.69	1297116.10	Картометрический	5.00	-
13	545315.73	1297158.67	Картометрический	5.00	-
14	545305.55	1297268.40	Картометрический	5.00	-
15	545297.44	1297383.39	Аналитический	0.10	-
16	545993.94	1297436.61	Аналитический	0.10	-
17	545993.95	1297436.61	Картометрический	5.00	-
1	546038.68	1296828.77	Картометрический	5.00	-
18	546070.16	1296308.28	Аналитический	0.10	-
19	545530.94	1296379.04	Аналитический	0.10	-
20	545169.68	1296430.81	Аналитический	0.10	-
21	545223.17	1296925.04	Аналитический	0.10	-
22	545226.44	1296926.34	Аналитический	0.10	-
23	545252.90	1296925.02	Аналитический	0.10	-
24	545306.76	1296917.83	Аналитический	0.10	-
25	545660.64	1296862.98	Аналитический	0.10	-
26	545660.66	1296862.97	Аналитический	0.10	-
27	546040.77	1296800.28	Аналитический	0.10	-
18	546070.16	1296308.28	Аналитический	0.10	-
28	544709.59	1296015.88	Аналитический	0.10	-
29	544642.92	1296085.32	Аналитический	0.10	-
30	544466.62	1296268.94	Аналитический	0.10	-

1	2	3	4	5	6
31	544300.38	1296441.48	Аналитический	0.10	-
32	543956.92	1296804.93	Аналитический	0.10	-
33	543922.52	1296856.40	Аналитический	0.10	-
34	543915.55	1296881.30	Аналитический	0.10	-
35	543929.88	1296859.78	Аналитический	0.10	-
36	543932.20	1296856.30	Картометрический	5.00	-
37	544140.98	1297099.63	Картометрический	5.00	-
38	544174.40	1297082.89	Картометрический	5.00	-
39	544476.06	1297499.26	Картометрический	5.00	-
40	544477.55	1297502.99	Картометрический	5.00	-
41	544542.58	1297590.41	Картометрический	5.00	-
42	544697.15	1297410.59	Картометрический	5.00	-
43	544828.50	1297258.25	Картометрический	5.00	-
44	544945.72	1297122.31	Картометрический	5.00	-
45	545123.70	1296918.41	Аналитический	0.10	-
46	545146.29	1296892.53	Картометрический	5.00	-
47	545176.07	1296867.92	Аналитический	0.10	-
48	545171.93	1296841.69	Аналитический	0.10	-
49	545172.07	1296837.07	Аналитический	0.10	-
50	545177.32	1296781.52	Картометрический	5.00	-
51	545169.24	1296688.41	Картометрический	5.00	-
52	545139.94	1296433.97	Аналитический	0.10	-
53	545138.12	1296418.21	Аналитический	0.10	-
54	544959.94	1296173.24	Аналитический	0.10	-
55	544957.63	1296140.97	Аналитический	0.10	-
56	544945.15	1296100.93	Аналитический	0.10	-
57	544892.72	1296061.66	Аналитический	0.10	-
58	544813.36	1296031.94	Аналитический	0.10	-
59	544764.69	1296025.10	Аналитический	0.10	-
60	544725.13	1296026.31	Аналитический	0.10	-
28	544709.59	1296015.88	Аналитический	0.10	-

3. Сведения о характерных точках части (частей) границы объекта

Обозначение характерных точек части границы	Координаты, м		Метод определения координат характерной точки	Средняя квадратическая погрешность положения характерной точки (Mt), м	Описание обозначения точки на местности (при наличии)
	X	Y			
1	2	3	4	5	6
Часть №					
-	-	-	-	-	-

Раздел 3

Сведения о местоположении измененных (уточненных) границ объекта							
1. Система координат: -							
2. Сведения о характерных точках границ объекта							
Обозначение характерных точек границ	Существующие координаты, м		Измененные (уточненные) координаты, м		Метод определения координат характерной точки	Средняя квадратическая погрешность положения характерной точки (Mt), м	Описание обозначения точки на местности (при наличии)
	X	Y	X	Y			
1	2	3	4	5	6	7	8
-	-	-	-	-	-	-	-
3. Сведения о характерных точках части (частей) границы объекта							
Часть №							
-	-	-	-	-	-	-	-

».

Приложение № 11
к приказу министерства
архитектуры и градостроительства
Воронежской области
от 15.04.2026 № 45-01-04/171

«ГРАФИЧЕСКОЕ ОПИСАНИЕ

местоположения границ

Зона развития общественных территорий деревни Кулешовка - ЗРОТ/5

(наименование объекта, местоположение границ которого описано (далее - объект)

Раздел 1

Сведения об объекте		
№ п/п	Характеристики объекта	Описание характеристик
1	2	3
1	Местоположение объекта	Воронежская область, Рамонский муниципальный район, Горожанское сельское поселение, деревня Кулешовка
2	Площадь объекта +/- величина погрешности определения площади (Р +/- Дельта Р)	-
3	Иные характеристики объекта	-

Раздел 2

Сведения о местоположении границ объекта					
1. Система координат: МСК - 36, зона 1					
2. Сведения о характерных точках границ объекта					
Обозначение характерных точек границ	Координаты, м		Метод определения координат характерной точки	Средняя квадратическая погрешность положения характерной точки (Mt), м	Описание обозначения точки на местности (при наличии)
	X	Y			
1	2	3	4	5	6
1	546029.76	1295179.56	Аналитический	0.10	-
2	545982.44	1295184.65	Аналитический	0.10	-
3	545934.92	1295180.44	Аналитический	0.10	-
4	545909.29	1295084.24	Аналитический	0.10	-
5	545889.27	1295018.10	Аналитический	0.10	-
6	545871.78	1295003.80	Аналитический	0.10	-
7	545797.13	1295012.05	Аналитический	0.10	-
8	545737.74	1295027.38	Аналитический	0.10	-
9	545654.67	1295031.42	Аналитический	0.10	-
10	545624.19	1295036.20	Аналитический	0.10	-
11	545585.37	1295072.00	Аналитический	0.10	-
12	545583.29	1295250.59	Аналитический	0.10	-
13	545471.66	1295283.84	Аналитический	0.10	-
14	545163.31	1295443.88	Аналитический	0.10	-
15	545118.91	1295591.90	Аналитический	0.10	-
16	545113.00	1295874.95	Аналитический	0.10	-
17	545149.74	1295905.82	Аналитический	0.10	-
18	545530.94	1296379.04	Аналитический	0.10	-
19	546070.16	1296308.28	Аналитический	0.10	-
20	546086.77	1296060.04	Аналитический	0.10	-
21	546120.43	1295562.68	Аналитический	0.10	-
22	546112.19	1295549.36	Аналитический	0.10	-
23	546103.77	1295477.33	Аналитический	0.10	-
24	546110.83	1295421.09	Аналитический	0.10	-
25	546105.53	1295359.13	Аналитический	0.10	-
26	546093.63	1295314.43	Аналитический	0.10	-
27	546073.49	1295251.21	Аналитический	0.10	-
28	546046.82	1295202.15	Аналитический	0.10	-
1	546029.76	1295179.56	Аналитический	0.10	-
29	544542.84	1295401.31	Аналитический	0.30	-
30	544461.54	1295428.55	Аналитический	0.10	-
31	544029.71	1295726.17	Аналитический	0.10	-
32	543916.65	1295710.81	Аналитический	0.10	-

1	2	3	4	5	6
33	543744.83	1295716.81	Аналитический	0.10	-
34	543729.66	1295738.57	Аналитический	0.10	-
35	543720.85	1295772.33	Аналитический	0.10	-
36	543701.88	1295824.23	Аналитический	0.10	-
37	543628.83	1295945.72	Аналитический	0.10	-
38	543552.80	1296076.67	Аналитический	0.10	-
39	543481.37	1296217.87	Аналитический	0.10	-
40	543255.55	1296790.39	Аналитический	0.10	-
41	543231.62	1296845.70	Аналитический	0.10	-
42	543186.85	1296949.19	Аналитический	0.10	-
43	543096.95	1297122.01	Аналитический	0.10	-
44	542966.50	1297278.86	Аналитический	0.10	-
45	542943.51	1297331.36	Аналитический	0.10	-
46	542862.72	1297394.74	Аналитический	0.10	-
47	542862.72	1297431.17	Аналитический	0.10	-
48	542915.03	1297465.39	Аналитический	0.10	-
49	542952.95	1297476.41	Аналитический	0.10	-
50	542983.97	1297477.78	Аналитический	0.10	-
51	543006.36	1297477.05	Аналитический	0.10	-
52	543005.15	1297501.24	Аналитический	0.10	-
53	542997.12	1297522.41	Аналитический	0.10	-
54	542957.42	1297558.77	Аналитический	0.10	-
55	542957.17	1297577.13	Аналитический	0.10	-
56	542982.87	1297621.56	Аналитический	0.10	-
57	543012.26	1297651.67	Аналитический	0.10	-
58	543028.34	1297675.43	Аналитический	0.10	-
59	543020.10	1297699.74	Аналитический	0.10	-
60	543018.96	1297701.42	Аналитический	0.10	-
61	543000.62	1297728.48	Аналитический	0.10	-
62	542984.78	1297757.62	Аналитический	0.10	-
63	542984.02	1297782.80	Аналитический	0.10	-
64	542999.94	1297807.08	Аналитический	0.10	-
65	543027.79	1297821.60	Аналитический	0.10	-
66	543050.93	1297816.83	Аналитический	0.10	-
67	543099.03	1297814.13	Аналитический	0.10	-
68	543121.53	1297821.44	Аналитический	0.10	-
69	543140.72	1297823.04	Аналитический	0.10	-
70	543197.51	1297860.80	Аналитический	0.10	-
71	543254.75	1297896.31	Аналитический	0.10	-
72	543286.07	1297901.58	Аналитический	0.10	-
73	543348.16	1297897.61	Аналитический	0.10	-
74	543398.51	1297884.28	Аналитический	0.10	-
75	543432.15	1297892.26	Аналитический	0.10	-
76	543483.34	1297884.03	Аналитический	0.10	-
77	543528.85	1297874.32	Аналитический	0.10	-
78	543558.65	1297879.58	Аналитический	0.10	-
79	543582.85	1297887.55	Аналитический	0.10	-
80	543615.36	1297953.51	Аналитический	0.10	-

1	2	3	4	5	6
81	543622.99	1297955.93	Аналитический	0.10	-
82	543940.89	1298056.61	Аналитический	0.10	-
83	543960.76	1298075.49	Картометрический	5.00	-
84	543962.08	1298074.06	Аналитический	0.10	-
85	543964.03	1298071.98	Аналитический	0.10	-
86	543982.56	1298052.10	Аналитический	0.10	-
87	543984.15	1298050.39	Аналитический	0.10	-
88	544003.00	1298030.16	Аналитический	0.10	-
89	544004.26	1298028.81	Аналитический	0.10	-
90	544022.77	1298008.95	Аналитический	0.10	-
91	544024.38	1298007.23	Аналитический	0.10	-
92	544043.22	1297987.01	Аналитический	0.10	-
93	544044.49	1297985.65	Аналитический	0.10	-
94	544063.68	1297965.06	Аналитический	0.10	-
95	544064.60	1297964.07	Аналитический	0.10	-
96	544084.13	1297943.13	Аналитический	0.10	-
97	544089.21	1297937.68	Аналитический	0.10	-
98	544102.84	1297923.05	Аналитический	0.10	-
99	544105.95	1297919.72	Аналитический	0.10	-
100	544126.39	1297897.78	Аналитический	0.10	-
101	544127.40	1297896.71	Аналитический	0.10	-
102	544146.84	1297875.84	Аналитический	0.10	-
103	544147.50	1297875.13	Аналитический	0.10	-
104	544166.61	1297854.63	Аналитический	0.10	-
105	544167.62	1297853.55	Аналитический	0.10	-
106	544187.07	1297832.69	Аналитический	0.10	-
107	544187.73	1297831.98	Аналитический	0.10	-
108	544207.52	1297810.75	Аналитический	0.10	-
109	544207.85	1297810.39	Аналитический	0.10	-
110	544227.97	1297788.81	Аналитический	0.10	-
111	544247.74	1297767.60	Аналитический	0.10	-
112	544268.19	1297745.66	Аналитический	0.10	-
113	544273.50	1297739.71	Аналитический	0.10	-
114	544261.87	1297729.29	Картометрический	5.00	-
115	544254.48	1297722.69	Картометрический	5.00	-
116	544249.67	1297718.40	Картометрический	5.00	-
117	544425.04	1297526.32	Картометрический	5.00	-
118	544448.86	1297516.53	Картометрический	5.00	-
119	544450.53	1297509.27	Картометрический	5.00	-
120	544137.91	1297102.19	Аналитический	0.10	-
121	543929.88	1296859.78	Аналитический	0.10	-
122	543915.55	1296881.30	Аналитический	0.10	-
123	543922.52	1296856.40	Аналитический	0.10	-
124	543956.92	1296804.93	Аналитический	0.10	-
125	544300.38	1296441.48	Аналитический	0.10	-
126	544023.86	1296218.18	Аналитический	0.10	-
127	544015.83	1296186.16	Аналитический	0.10	-
128	544021.34	1296170.35	Аналитический	0.10	-

1	2	3	4	5	6
129	544008.81	1296158.66	Аналитический	0.10	-
130	543897.06	1296054.43	Аналитический	0.10	-
131	543928.22	1295998.75	Аналитический	0.10	-
132	543963.73	1295944.72	Аналитический	0.10	-
133	543975.23	1295927.22	Аналитический	0.10	-
134	543996.69	1295911.96	Аналитический	0.10	-
135	544015.35	1295891.92	Аналитический	0.10	-
136	544045.25	1295850.03	Аналитический	0.10	-
137	544053.17	1295826.87	Аналитический	0.10	-
138	544156.60	1295717.14	Аналитический	0.10	-
139	544188.11	1295692.84	Аналитический	0.10	-
140	544245.77	1295647.04	Аналитический	0.10	-
141	544237.14	1295632.67	Аналитический	0.10	-
142	544284.84	1295606.34	Аналитический	0.10	-
143	544301.74	1295632.06	Аналитический	0.10	-
144	544395.33	1295590.67	Аналитический	0.10	-
145	544431.79	1295561.05	Аналитический	0.10	-
146	544489.42	1295514.22	Аналитический	0.10	-
147	544511.17	1295490.75	Аналитический	0.10	-
148	544540.72	1295429.96	Аналитический	0.10	-
149	544541.21	1295423.28	Аналитический	0.10	-
29	544542.84	1295401.31	Аналитический	0.30	-
3. Сведения о характерных точках части (частей) границы объекта					
Обозначение характерных точек части границы	Координаты, м		Метод определения координат характерной точки	Средняя квадратическая погрешность положения характерной точки (Mt), м	Описание обозначения точки на местности (при наличии)
	X	Y			
1	2	3	4	5	6
Часть №					
-	-	-	-	-	-

Раздел 3

Сведения о местоположении измененных (уточненных) границ объекта							
1. Система координат: -							
2. Сведения о характерных точках границ объекта							
Обозначение характерных точек границ	Существующие координаты, м		Измененные (уточненные) координаты, м		Метод определения координат характерной точки	Средняя квадратическая погрешность положения характерной точки (Mt), м	Описание обозначения точки на местности (при наличии)
	X	Y	X	Y			
1	2	3	4	5	6	7	8
-	-	-	-	-	-	-	-
3. Сведения о характерных точках части (частей) границы объекта							
Часть №							
-	-	-	-	-	-	-	-

».

Приложение № 12
к приказу министерства
архитектуры и градостроительства
Воронежской области
от 15.04.2026 № 45-01-04/171

«ГРАФИЧЕСКОЕ ОПИСАНИЕ

местоположения границ

Производственная зона за границами населенных пунктов - ПП

(наименование объекта, местоположение границ которого описано (далее - объект))

Раздел I

Сведения об объекте		
№ п/п	Характеристики объекта	Описание характеристик
1	2	3
1	Местоположение объекта	Воронежская область, Рамонский муниципальный район, Горожанское сельское поселение
2	Площадь объекта +/- величина погрешности определения площади (Р +/- Дельта Р)	-
3	Иные характеристики объекта	-

Раздел 2

Сведения о местоположении границ объекта					
1. Система координат: -					
2. Сведения о характерных точках границ объекта					
Обозначение характерных точек границ	Координаты, м		Метод определения координат характерной точки	Средняя квадратическая погрешность положения характерной точки (Mt), м	Описание обозначения точки на местности (при наличии)
	X	Y			
1	2	3	4	5	6
-	-	-	-	-	-
3. Сведения о характерных точках части (частей) границы объекта					
Обозначение характерных точек части границы	Координаты, м		Метод определения координат характерной точки	Средняя квадратическая погрешность положения характерной точки (Mt), м	Описание обозначения точки на местности (при наличии)
	X	Y			
1	2	3	4	5	6
Часть №					
-	-	-	-	-	-

Раздел 3

Сведения о местоположении измененных (уточненных) границ объекта							
1. Система координат: МСК - 36, зона 1							
2. Сведения о характерных точках границ объекта							
Обозначение характерных точек границ	Существующие координаты, м		Измененные (уточненные) координаты, м		Метод определения координат характерной точки	Средняя квадратическая погрешность положения характерной точки (M _t), м	Описание обозначения точки на местности (при наличии)
	X	Y	X	Y			
1	2	3	4	5	6	7	8
1	548724.14	1299163.50	-	-	Аналитический	0.10	-
2	548396.92	1299149.77	-	-	Аналитический	0.10	-
3	548382.07	1299163.86	-	-	Аналитический	0.10	-
4	548377.58	1299205.85	-	-	Аналитический	0.10	-
5	548383.62	1299279.22	-	-	Аналитический	0.10	-
6	548404.63	1299315.26	-	-	Аналитический	0.10	-
7	548427.05	1299353.70	-	-	Аналитический	0.10	-
8	548475.54	1299391.58	-	-	Аналитический	0.10	-
9	548494.04	1299423.53	-	-	Аналитический	0.10	-
10	548483.47	1299447.63	-	-	Аналитический	0.10	-
11	548467.71	1299452.51	-	-	Аналитический	0.10	-
12	548407.55	1299426.69	-	-	Аналитический	0.10	-
13	548368.25	1299400.22	-	-	Аналитический	0.10	-
14	548321.23	1299361.47	-	-	Аналитический	0.10	-
15	548256.36	1299362.03	-	-	Аналитический	0.10	-
16	548191.48	1299362.59	-	-	Аналитический	0.10	-
17	548083.76	1299364.33	-	-	Аналитический	0.10	-
18	547942.56	1299357.09	-	-	Аналитический	0.10	-
19	547912.08	1299346.96	-	-	Аналитический	0.10	-
20	547917.57	1299460.70	-	-	Аналитический	0.10	-
21	547959.52	1299480.29	-	-	Аналитический	0.10	-
22	548016.98	1299498.27	-	-	Аналитический	0.10	-
23	548042.13	1299515.86	-	-	Аналитический	0.10	-
24	548054.69	1299543.65	-	-	Аналитический	0.10	-
25	548041.55	1299566.35	-	-	Аналитический	0.10	-
26	548012.47	1299568.25	-	-	Аналитический	0.10	-
27	547969.10	1299564.45	-	-	Аналитический	0.10	-
28	547955.99	1299572.05	-	-	Аналитический	0.10	-
29	547956.09	1299621.08	-	-	Аналитический	0.10	-
30	547960.29	1299666.41	-	-	Аналитический	0.10	-
31	547961.27	1299677.03	-	-	Аналитический	0.10	-
32	547971.08	1299721.35	-	-	Аналитический	0.10	-
33	547986.06	1299757.00	-	-	Аналитический	0.10	-
34	548019.44	1299795.67	-	-	Аналитический	0.10	-
35	548049.32	1299835.24	-	-	Аналитический	0.10	-
36	548080.79	1299860.01	-	-	Аналитический	0.10	-
37	548089.19	1299882.47	-	-	Аналитический	0.10	-

1	2	3	4	5	6	7	8
38	548082.16	1299914.64	-	-	Аналитический	0.10	-
39	548069.67	1299972.31	-	-	Аналитический	0.10	-
40	548058.90	1300107.25	-	-	Аналитический	0.10	-
41	548068.77	1300130.31	-	-	Аналитический	0.10	-
42	548077.57	1300150.86	-	-	Аналитический	0.10	-
43	548093.32	1300180.13	-	-	Аналитический	0.10	-
44	548108.26	1300230.25	-	-	Аналитический	0.10	-
45	548113.08	1300276.85	-	-	Аналитический	0.10	-
46	548124.15	1300344.46	-	-	Аналитический	0.10	-
47	548126.50	1300360.85	-	-	Аналитический	0.10	-
48	548247.40	1300292.80	-	-	Аналитический	0.10	-
49	548383.14	1300216.39	-	-	Аналитический	0.10	-
50	548539.70	1300128.27	-	-	Аналитический	0.10	-
51	548636.91	1300073.55	-	-	Аналитический	0.10	-
52	548649.24	1299931.51	-	-	Аналитический	0.10	-
53	548662.29	1299781.36	-	-	Аналитический	0.10	-
54	548672.45	1299664.44	-	-	Аналитический	0.10	-
55	548675.34	1299631.21	-	-	Аналитический	0.10	-
56	548687.39	1299492.43	-	-	Аналитический	0.10	-
57	548689.16	1299472.07	-	-	Аналитический	0.10	-
58	548684.90	1299453.11	-	-	Аналитический	0.10	-
59	548687.88	1299437.61	-	-	Аналитический	0.10	-
60	548697.91	1299422.86	-	-	Аналитический	0.10	-
61	548707.04	1299332.61	-	-	Аналитический	0.10	-
1	548724.14	1299163.50	-	-	Аналитический	0.10	-
62	-	-	555940.96	1293919.89	Аналитический	0.30	-
63	-	-	555689.10	1293958.05	Картометрический	5.00	-
64	-	-	555247.88	1294024.89	Картометрический	5.00	-
65	-	-	555226.53	1294116.78	Картометрический	5.00	-
66	-	-	555182.64	1294305.62	Картометрический	5.00	-
67	-	-	555180.04	1294314.47	Картометрический	5.00	-
68	-	-	555158.06	1294410.46	Картометрический	5.00	-
69	-	-	555135.35	1294507.10	Картометрический	5.00	-
70	-	-	555135.12	1294508.07	Картометрический	5.00	-
71	-	-	555046.15	1294886.61	Картометрический	5.00	-
72	-	-	554970.15	1295209.98	Картометрический	5.00	-
73	-	-	555150.86	1295244.06	Картометрический	5.00	-
74	-	-	555247.51	1295253.68	Картометрический	5.00	-
75	-	-	555349.68	1295255.39	Картометрический	5.00	-
76	-	-	555419.02	1295249.85	Картометрический	5.00	-
77	-	-	555521.80	1295250.52	Картометрический	5.00	-
78	555576.78	1295251.85	-	-	Аналитический	2.50	-
79	555592.97	1295252.24	-	-	Аналитический	2.50	-
80	555598.83	1295212.45	-	-	Аналитический	2.50	-
81	555660.94	1295214.46	-	-	Аналитический	2.50	-
82	555659.31	1295229.75	-	-	Аналитический	2.50	-
83	555655.50	1295254.61	-	-	Аналитический	2.50	-
84	555658.62	1295274.57	-	-	Аналитический	2.50	-
85	555703.12	1295251.74	-	-	Аналитический	2.50	-
86	-	-	555706.11	1295250.20	Аналитический	0.30	-

1	2	3	4	5	6	7	8
87	-	-	555717.06	1295244.59	Аналитический	0.30	-
88	-	-	555756.03	1295234.78	Аналитический	0.30	-
89	-	-	555829.50	1295243.86	Аналитический	0.30	-
90	-	-	555862.77	1295243.57	Аналитический	0.30	-
91	-	-	555887.65	1295236.53	Аналитический	0.30	-
92	-	-	556043.52	1295192.39	Картометрический	5.00	-
93	-	-	556100.42	1295155.01	Картометрический	5.00	-
94	-	-	556108.78	1294927.77	Картометрический	5.00	-
95	-	-	556119.79	1294733.37	Картометрический	5.00	-
96	-	-	556122.59	1294462.82	Картометрический	5.00	-
97	-	-	556082.52	1294330.58	Картометрический	5.00	-
98	-	-	556036.96	1294188.41	Картометрический	5.00	-
99	-	-	556007.95	1294097.87	Картометрический	5.00	-
62	-	-	555940.96	1293919.89	Аналитический	0.30	-
100	543259.50	1300277.15	-	-	Аналитический	0.10	-
101	543258.74	1300277.05	-	-	Аналитический	0.10	-
102	543254.74	1300276.54	-	-	Аналитический	0.10	-
103	543221.52	1300272.30	-	-	Аналитический	0.10	-
104	543215.98	1300271.63	-	-	Аналитический	0.10	-
105	543202.11	1300269.96	-	-	Аналитический	0.10	-
106	543200.62	1300269.78	-	-	Аналитический	0.10	-
107	542570.07	1300193.81	-	-	Аналитический	0.10	-
108	542501.21	1300187.42	-	-	Аналитический	0.10	-
109	542460.54	1300183.65	-	-	Аналитический	0.10	-
110	542432.56	1300179.09	-	-	Аналитический	0.10	-
111	542424.38	1300177.75	-	-	Аналитический	0.10	-
112	542386.57	1300171.30	-	-	Аналитический	0.10	-
113	542372.92	1300168.72	-	-	Аналитический	0.10	-
114	542362.13	1300222.17	-	-	Аналитический	0.10	-
115	542351.45	1300275.12	-	-	Аналитический	0.10	-
116	542320.43	1300417.29	-	-	Аналитический	0.10	-
117	542319.10	1300423.14	-	-	Аналитический	0.10	-
118	542300.33	1300509.14	-	-	Аналитический	0.10	-
119	542299.49	1300513.02	-	-	Аналитический	0.10	-
120	542285.29	1300578.35	-	-	Аналитический	0.10	-
121	542256.63	1300716.37	-	-	Аналитический	0.10	-
122	542245.00	1300762.85	-	-	Аналитический	0.10	-
123	542251.96	1300762.96	-	-	Аналитический	0.10	-
124	542320.66	1300764.04	-	-	Аналитический	0.10	-
125	542387.95	1300765.10	-	-	Аналитический	0.10	-
126	542456.79	1300766.19	-	-	Аналитический	0.10	-
127	542551.07	1300769.79	-	-	Аналитический	0.10	-
128	542638.02	1300769.34	-	-	Аналитический	0.10	-
129	542689.40	1300769.07	-	-	Аналитический	0.10	-
130	542708.12	1300761.37	-	-	Аналитический	0.10	-
131	542727.94	1300746.82	-	-	Аналитический	0.10	-
132	542763.23	1300721.84	-	-	Аналитический	0.10	-
133	542791.46	1300694.70	-	-	Аналитический	0.10	-
134	542822.40	1300670.27	-	-	Аналитический	0.10	-
135	542867.46	1300635.53	-	-	Аналитический	0.10	-

1	2	3	4	5	6	7	8
136	542888.09	1300623.04	-	-	Аналитический	0.10	-
137	542924.98	1300608.20	-	-	Аналитический	0.10	-
138	542925.06	1300608.17	-	-	Аналитический	0.10	-
139	542951.06	1300604.04	-	-	Аналитический	0.10	-
140	542975.49	1300604.58	-	-	Аналитический	0.10	-
141	542989.60	1300607.84	-	-	Аналитический	0.10	-
142	543011.32	1300617.07	-	-	Аналитический	0.10	-
143	543027.06	1300627.93	-	-	Аналитический	0.10	-
144	543044.98	1300639.87	-	-	Аналитический	0.10	-
145	543059.09	1300653.99	-	-	Аналитический	0.10	-
146	543069.41	1300672.44	-	-	Аналитический	0.10	-
147	543074.29	1300691.99	-	-	Аналитический	0.10	-
148	543076.46	1300705.56	-	-	Аналитический	0.10	-
149	543077.01	1300727.27	-	-	Аналитический	0.10	-
150	543075.38	1300757.67	-	-	Аналитический	0.10	-
151	543066.80	1300802.70	-	-	Аналитический	0.10	-
152	543082.07	1300802.43	-	-	Аналитический	0.10	-
153	543100.42	1300802.12	-	-	Аналитический	0.10	-
154	543137.71	1300801.49	-	-	Картометрический	1.00	-
100	543259.50	1300277.15	-	-	Аналитический	0.10	-
155	-	-	543394.97	1299086.01	Аналитический	0.10	-
156	-	-	543379.92	1299083.80	Аналитический	0.10	-
157	-	-	543345.78	1299090.30	Аналитический	0.10	-
158	-	-	543295.00	1299102.00	Аналитический	0.10	-
159	-	-	543288.40	1299118.62	Аналитический	0.10	-
160	-	-	543290.70	1299133.66	Аналитический	0.10	-
161	543226.41	1299155.46	-	-	Аналитический	0.10	-
162	543236.57	1299198.43	-	-	Аналитический	0.10	-
163	-	-	543265.23	1299226.12	Аналитический	0.10	-
164	-	-	543297.61	1299257.42	Аналитический	0.10	-
165	-	-	543295.34	1299280.80	Аналитический	0.10	-
166	-	-	543393.89	1299284.21	Аналитический	0.10	-
167	-	-	543452.65	1299190.34	Аналитический	0.10	-
168	-	-	543441.10	1299161.72	Аналитический	0.10	-
169	-	-	543437.35	1299155.83	Аналитический	0.10	-
155	-	-	543394.97	1299086.01	Аналитический	0.10	-
170	543552.17	1299313.03	-	-	Аналитический	0.10	-
171	543547.82	1299316.37	-	-	Аналитический	0.10	-
172	543543.06	1299320.03	-	-	Аналитический	0.10	-
173	543464.26	1299380.61	-	-	Аналитический	0.10	-
174	543465.77	1299395.43	-	-	Аналитический	0.10	-
175	543468.82	1299418.84	-	-	Аналитический	0.10	-
176	543461.64	1299424.48	-	-	Аналитический	0.10	-
177	543450.77	1299488.05	-	-	Аналитический	0.10	-
178	543449.82	1299491.13	-	-	Аналитический	0.10	-
179	543727.07	1299615.45	-	-	Аналитический	0.10	-
180	543727.86	1299611.63	-	-	Аналитический	0.10	-
181	543734.77	1299578.62	-	-	Аналитический	0.10	-
182	543701.99	1299528.99	-	-	Аналитический	0.10	-

1	2	3	4	5	6	7	8
183	543698.02	1299523.46	-	-	Аналитический	0.10	-
184	543698.23	1299523.31	-	-	Аналитический	0.10	-
185	543694.63	1299517.85	-	-	Аналитический	0.10	-
186	543652.61	1299454.25	-	-	Картометрический	1.00	-
187	543623.06	1299408.07	-	-	Картометрический	1.00	-
188	543607.57	1299386.00	-	-	Картометрический	1.00	-
189	543593.53	1299365.99	-	-	Картометрический	1.00	-
170	543552.17	1299313.03	-	-	Аналитический	0.10	-
190	543960.75	1298075.49	-	-	Картометрический	1.00	-
191	543745.88	1298004.25	-	-	Картометрический	1.00	-
192	543641.91	1297971.57	-	-	Картометрический	1.00	-
193	543635.40	1297978.85	-	-	Картометрический	1.00	-
194	543645.49	1298033.79	-	-	Картометрический	1.00	-
195	543669.85	1298179.17	-	-	Картометрический	1.00	-
196	543695.76	1298265.61	-	-	Картометрический	1.00	-
197	543720.01	1298360.92	-	-	Картометрический	1.00	-
198	543736.81	1298455.42	-	-	Картометрический	1.00	-
199	543772.09	1298534.75	-	-	Картометрический	1.00	-
200	543780.30	1298598.29	-	-	Картометрический	1.00	-
201	543748.62	1298656.86	-	-	Картометрический	1.00	-
202	543694.19	1298706.86	-	-	Картометрический	1.00	-
203	543665.47	1298768.88	-	-	Картометрический	1.00	-
204	543700.43	1298806.24	-	-	Картометрический	1.00	-
205	543802.84	1298804.85	-	-	Картометрический	1.00	-
206	543834.30	1298859.95	-	-	Картометрический	1.00	-
207	543851.33	1298919.32	-	-	Картометрический	1.00	-
208	543870.28	1298963.21	-	-	Картометрический	1.00	-
209	543895.45	1299021.96	-	-	Картометрический	1.00	-
210	543902.66	1299076.58	-	-	Картометрический	1.00	-
211	543902.99	1299157.74	-	-	Картометрический	1.00	-
212	543910.39	1299214.51	-	-	Картометрический	1.00	-
213	543913.27	1299247.72	-	-	Картометрический	1.00	-
214	543956.60	1299284.06	-	-	Картометрический	1.00	-
215	543989.15	1299295.94	-	-	Картометрический	1.00	-
216	544041.10	1299279.95	-	-	Картометрический	1.00	-
217	544092.56	1299273.81	-	-	Картометрический	1.00	-
218	544133.10	1299290.92	-	-	Картометрический	1.00	-
219	544163.78	1299345.54	-	-	Картометрический	1.00	-
220	544197.70	1299386.62	-	-	Картометрический	1.00	-
221	544248.75	1299394.56	-	-	Картометрический	1.00	-
222	544332.44	1299322.12	-	-	Картометрический	1.00	-
223	544383.91	1299352.37	-	-	Картометрический	1.00	-
224	544420.72	1299360.87	-	-	Картометрический	1.00	-
225	544467.87	1299436.05	-	-	Картометрический	1.00	-
226	544464.13	1299516.31	-	-	Картометрический	1.00	-
227	544482.93	1299570.91	-	-	Картометрический	1.00	-
228	544485.36	1299623.91	-	-	Картометрический	1.00	-
229	544458.94	1299655.10	-	-	Картометрический	1.00	-
230	544427.83	1299722.83	-	-	Картометрический	1.00	-
231	544464.98	1299765.05	-	-	Картометрический	1.00	-

1	2	3	4	5	6	7	8
232	544518.02	1299784.22	-	-	Картометрический	1.00	-
233	544861.60	1299698.18	-	-	Картометрический	1.00	-
234	544805.92	1299562.91	-	-	Картометрический	1.00	-
235	544613.06	1299487.07	-	-	Картометрический	1.00	-
236	544619.08	1299399.63	-	-	Картометрический	1.00	-
237	544372.08	1299295.22	-	-	Картометрический	1.00	-
238	544415.58	1299101.34	-	-	Картометрический	1.00	-
239	544340.03	1298995.18	-	-	Аналитический	2.50	-
240	544203.52	1298925.84	-	-	Аналитический	2.50	-
241	544071.34	1298737.32	-	-	Аналитический	2.50	-
242	543835.14	1298377.61	-	-	Картометрический	1.00	-
243	543905.28	1298142.04	-	-	Картометрический	1.00	-
244	-	-	543944.94	1298094.45	Картометрический	1.00	-
190	543960.75	1298075.49	-	-	Картометрический	1.00	-
245	546290.12	1301509.92	-	-	Картометрический	5.00	-
246	546105.88	1301504.85	-	-	Аналитический	0.20	-
247	545891.20	1301498.94	-	-	Аналитический	0.20	-
248	545677.91	1301493.08	-	-	Аналитический	0.20	-
249	545470.19	1301487.36	-	-	Картометрический	5.00	-
250	545453.88	1301486.92	-	-	Картометрический	5.00	-
251	545459.48	1301869.40	-	-	Картометрический	5.00	-
252	545473.82	1301870.19	-	-	Аналитический	0.30	-
253	545542.10	1301870.61	-	-	Аналитический	0.30	-
254	545634.64	1301878.45	-	-	Аналитический	0.30	-
255	545717.89	1301888.07	-	-	Аналитический	0.30	-
256	545797.85	1301894.33	-	-	Аналитический	0.30	-
257	545879.66	1301897.01	-	-	Аналитический	0.30	-
258	545982.13	1301912.32	-	-	Аналитический	0.30	-
259	546042.12	1301916.29	-	-	Аналитический	0.30	-
260	546094.79	1301911.78	-	-	Аналитический	0.30	-
261	546147.72	1301920.88	-	-	Аналитический	0.30	-
262	546199.24	1301933.93	-	-	Аналитический	0.30	-
263	546243.83	1301942.31	-	-	Аналитический	0.30	-
264	546255.25	1301838.15	-	-	Аналитический	0.30	-
265	546260.96	1301838.52	-	-	Аналитический	2.50	-
266	546268.52	1301766.08	-	-	Аналитический	2.50	-
267	546268.59	1301766.08	-	-	Картометрический	5.00	-
268	546275.72	1301696.27	-	-	Картометрический	5.00	-
269	546282.68	1301630.31	-	-	Картометрический	5.00	-
270	546289.64	1301564.31	-	-	Картометрический	5.00	-
271	546284.34	1301564.18	-	-	Картометрический	5.00	-
245	546290.12	1301509.92	-	-	Картометрический	5.00	-
272	546923.49	1293779.46	-	-	Аналитический	0.20	-
273	546893.20	1293787.81	-	-	Аналитический	0.20	-
274	546875.62	1293785.98	-	-	Аналитический	0.20	-
275	546860.96	1293782.08	-	-	Аналитический	0.20	-
276	546825.17	1293783.77	-	-	Аналитический	0.20	-
277	546788.97	1293787.78	-	-	Аналитический	0.20	-
278	546754.99	1293795.06	-	-	Аналитический	0.20	-

1	2	3	4	5	6	7	8
279	546727.83	1293805.48	-	-	Аналитический	0.20	-
280	546691.06	1293817.02	-	-	Аналитический	0.20	-
281	546641.95	1293848.76	-	-	Аналитический	0.20	-
282	546614.50	1293873.28	-	-	Аналитический	0.20	-
283	546585.77	1293900.32	-	-	Аналитический	0.20	-
284	546548.15	1293926.47	-	-	Аналитический	0.20	-
285	546529.04	1293941.80	-	-	Аналитический	0.20	-
286	546517.63	1293960.85	-	-	Аналитический	0.20	-
287	546519.56	1293979.12	-	-	Аналитический	0.20	-
288	546520.13	1293992.92	-	-	Аналитический	0.20	-
289	546517.92	1293997.05	-	-	Аналитический	0.20	-
290	546510.35	1294003.63	-	-	Аналитический	0.20	-
291	546501.35	1294022.32	-	-	Аналитический	0.20	-
292	546508.72	1294044.34	-	-	Аналитический	0.20	-
293	546508.72	1294062.17	-	-	Аналитический	0.20	-
294	546498.84	1294076.55	-	-	Аналитический	0.20	-
295	546484.08	1294083.47	-	-	Аналитический	0.20	-
296	546459.67	1294104.27	-	-	Аналитический	0.20	-
297	546432.55	1294117.47	-	-	Аналитический	0.20	-
298	-	-	546422.71	1294129.42	Аналитический	0.20	-
299	546405.90	1294164.11	-	-	Аналитический	0.20	-
300	546394.78	1294200.38	-	-	Аналитический	0.20	-
301	546382.33	1294213.49	-	-	Аналитический	0.20	-
302	546357.52	1294224.91	-	-	Аналитический	0.20	-
303	546417.71	1294652.51	-	-	Аналитический	0.20	-
304	546533.28	1294620.37	-	-	Аналитический	0.20	-
305	546541.52	1294683.28	-	-	Аналитический	0.20	-
306	546384.30	1294727.25	-	-	Аналитический	0.20	-
307	-	-	546371.99	1294606.64	Аналитический	0.20	-
308	546357.83	1294467.85	-	-	Аналитический	0.20	-
309	545953.40	1294591.18	-	-	Аналитический	0.20	-
310	545978.38	1294719.01	-	-	Аналитический	0.20	-
311	545989.87	1294778.15	-	-	Аналитический	0.20	-
312	545990.86	1294791.22	-	-	Аналитический	0.20	-
313	545999.33	1294901.99	-	-	Аналитический	0.20	-
314	546015.98	1294945.23	-	-	Аналитический	0.20	-
315	546052.68	1295039.43	-	-	Аналитический	0.20	-
316	546082.44	1295114.94	-	-	Аналитический	0.20	-
317	546094.06	1295150.84	-	-	Аналитический	0.20	-
318	546256.99	1295123.64	-	-	Аналитический	0.20	-
319	546267.31	1295185.43	-	-	Аналитический	0.20	-
320	546097.67	1295213.74	-	-	Аналитический	0.20	-
321	546094.29	1295238.15	-	-	Аналитический	0.20	-
322	546090.37	1295296.56	-	-	Аналитический	0.20	-
323	546110.97	1295378.47	-	-	Аналитический	0.20	-
324	546114.60	1295426.55	-	-	Аналитический	0.20	-
325	546134.41	1295463.20	-	-	Аналитический	0.20	-
326	546162.54	1295471.01	-	-	Аналитический	0.20	-
327	546196.16	1295478.30	-	-	Аналитический	0.20	-
328	546248.80	1295494.92	-	-	Аналитический	0.20	-
329	546364.68	1295518.89	-	-	Аналитический	0.20	-

1	2	3	4	5	6	7	8
330	546435.95	1295526.89	-	-	Аналитический	0.20	-
331	546481.03	1295536.57	-	-	Аналитический	0.20	-
332	546572.97	1295553.19	-	-	Аналитический	0.20	-
333	546657.02	1295564.11	-	-	Аналитический	0.20	-
334	546782.82	1295554.98	-	-	Аналитический	0.20	-
335	547141.15	1295600.31	-	-	Аналитический	0.20	-
336	547136.43	1295466.41	-	-	Аналитический	0.20	-
337	547131.48	1295326.35	-	-	Аналитический	0.20	-
338	547128.69	1295247.51	-	-	Аналитический	0.20	-
339	-	-	547126.66	1295189.80	Аналитический	0.20	-
340	547126.62	1295188.43	-	-	Аналитический	0.20	-
341	547150.74	1295188.14	-	-	Аналитический	0.20	-
342	547147.31	1295143.59	-	-	Аналитический	0.20	-
343	-	-	547093.32	1295126.32	Аналитический	0.20	-
344	547012.61	1294487.05	-	-	Аналитический	0.20	-
345	546978.35	1294247.92	-	-	Аналитический	0.20	-
272	546923.49	1293779.46	-	-	Аналитический	0.20	-
3. Сведения о характерных точках части (частей) границы объекта							
Часть №							
-	-	-	-	-	-	-	-

».

Приложение № 13
к приказу министерства
архитектуры и градостроительства
Воронежской области
от 15.04.2026 № 45-01-04/171

«ГРАФИЧЕСКОЕ ОПИСАНИЕ

местоположения границ

Производственно-коммунальная зона за границами населенных пунктов - П2

(наименование объекта, местоположение границ которого описано (далее - объект))

Раздел I

Сведения об объекте		
№ п/п	Характеристики объекта	Описание характеристик
1	2	3
1	Местоположение объекта	Воронежская область, Рамонский муниципальный район, Горожанское сельское поселение
2	Площадь объекта +/- величина погрешности определения площади (Р +/- Дельта Р)	-
3	Иные характеристики объекта	-

Раздел 2

Сведения о местоположении границ объекта					
1. Система координат: МСК - 36, зона 1					
2. Сведения о характерных точках границ объекта					
Обозначение характерных точек границ	Координаты, м		Метод определения координат характерной точки	Средняя квадратическая погрешность положения характерной точки (Mt), м	Описание обозначения точки на местности (при наличии)
	X	Y			
1	2	3	4	5	6
1	547786.91	1301056.23	Аналитический	0.30	-
2	547333.59	1301039.23	Аналитический	0.30	-
3	547135.47	1301031.80	Аналитический	0.30	-
4	546947.31	1301024.75	Аналитический	0.30	-
5	546372.94	1301003.22	Аналитический	0.30	-
6	546373.45	1300989.67	Аналитический	0.30	-
7	546327.37	1300987.94	Аналитический	0.30	-
8	546207.64	1300983.35	Аналитический	0.30	-
9	546205.30	1300983.27	Аналитический	0.30	-
10	546204.39	1301007.69	Аналитический	0.30	-
11	546204.34	1301008.27	Аналитический	0.30	-
12	546204.08	1301011.62	Аналитический	0.30	-
13	546204.02	1301012.62	Аналитический	2.50	-
14	546203.95	1301018.51	Аналитический	2.50	-
15	546194.04	1301083.73	Аналитический	2.50	-
16	546188.03	1301091.94	Аналитический	2.50	-
17	546174.35	1301097.71	Аналитический	2.50	-
18	546113.09	1301098.38	Аналитический	2.50	-
19	546098.22	1301105.14	Аналитический	2.50	-
20	546089.63	1301127.65	Аналитический	2.50	-
21	546079.60	1301186.99	Аналитический	2.50	-
22	546082.42	1301214.66	Аналитический	2.50	-
23	546095.44	1301227.13	Аналитический	2.50	-
24	546098.21	1301229.78	Аналитический	2.50	-
25	546130.17	1301245.23	Аналитический	2.50	-
26	546131.01	1301246.11	Аналитический	2.50	-
27	546138.18	1301253.70	Аналитический	2.50	-
28	546140.78	1301264.87	Аналитический	2.50	-
29	546139.65	1301271.28	Аналитический	0.30	-
30	546139.36	1301272.95	Картометрический	5.00	-
31	546131.40	1301289.72	Картометрический	5.00	-
32	546117.93	1301301.86	Картометрический	5.00	-
33	546082.46	1301315.08	Картометрический	5.00	-
34	546057.79	1301322.60	Картометрический	5.00	-

1	2	3	4	5	6
35	546038.36	1301324.03	Картометрический	5.00	-
36	546030.69	1301316.98	Картометрический	5.00	-
37	546012.46	1301268.64	Картометрический	5.00	-
38	546008.04	1301256.93	Картометрический	5.00	-
39	546007.68	1301243.44	Картометрический	5.00	-
40	546013.69	1301186.95	Картометрический	5.00	-
41	546015.92	1301147.40	Картометрический	5.00	-
42	546000.20	1301074.18	Картометрический	5.00	-
43	545991.92	1301045.04	Картометрический	5.00	-
44	545951.24	1300990.41	Аналитический	0.30	-
45	545941.25	1300990.06	Аналитический	0.30	-
46	545907.27	1300988.87	Аналитический	0.30	-
47	545723.62	1300982.18	Аналитический	0.30	-
48	545499.60	1300974.03	Аналитический	0.30	-
49	545446.11	1300972.23	Аналитический	0.30	-
50	545450.03	1301234.68	Аналитический	0.30	-
51	545451.95	1301364.43	Аналитический	0.20	-
52	545453.79	1301486.91	Аналитический	0.20	-
53	545470.19	1301487.36	Аналитический	0.20	-
54	545677.91	1301493.08	Картометрический	5.00	-
55	545891.20	1301498.94	Аналитический	0.20	-
56	546105.88	1301504.85	Аналитический	0.20	-
57	546290.12	1301509.92	Аналитический	0.20	-
58	546304.81	1301510.32	Картометрический	5.00	-
59	546251.05	1301992.95	Аналитический	0.50	-
60	546227.50	1302220.35	Аналитический	0.50	-
61	546973.14	1302237.07	Аналитический	0.50	-
62	547081.01	1301837.40	Аналитический	0.50	-
63	547122.24	1301657.59	Аналитический	0.50	-
64	547220.28	1301370.75	Картометрический	5.00	-
65	547673.59	1301387.79	Картометрический	5.00	-
1	547786.91	1301056.23	Аналитический	0.30	-
66	547857.23	1300541.86	Аналитический	0.30	-
67	547845.03	1300554.61	Картометрический	5.00	-
68	547833.53	1300559.86	Картометрический	5.00	-
69	547688.48	1300641.98	Аналитический	0.10	-
70	547580.13	1300669.03	Аналитический	0.10	-
71	547555.24	1300675.25	Аналитический	0.10	-
72	547356.21	1300692.13	Аналитический	0.10	-
73	547333.82	1300891.54	Аналитический	0.30	-
74	547327.36	1300951.08	Картометрический	5.00	-
75	547327.36	1300951.09	Аналитический	0.30	-
76	547393.77	1300951.48	Аналитический	0.30	-
77	547470.86	1300946.42	Аналитический	0.30	-
78	547587.43	1300931.71	Аналитический	0.30	-
79	547633.89	1300922.10	Аналитический	0.30	-
80	547728.87	1300899.34	Аналитический	0.30	-

1	2	3	4	5	6
81	547820.30	1300871.52	Аналитический	0.30	-
82	547938.27	1300823.36	Аналитический	0.30	-
83	547994.85	1300795.86	Аналитический	0.30	-
84	547972.74	1300740.15	Аналитический	0.30	-
66	547857.23	1300541.86	Аналитический	0.30	-
85	547339.45	1300519.56	Аналитический	0.50	-
86	547143.64	1300554.34	Аналитический	0.20	-
87	547135.12	1300636.12	Аналитический	0.20	-
88	547129.90	1300686.20	Аналитический	0.20	-
89	547125.71	1300734.98	Картометрический	5.00	-
90	547315.77	1300737.62	Аналитический	0.50	-
91	547320.54	1300687.34	Аналитический	0.30	-
92	547322.32	1300668.52	Аналитический	0.50	-
93	547335.09	1300549.27	Картометрический	5.00	-
85	547339.45	1300519.56	Аналитический	0.50	-
94	547124.74	1300735.66	Аналитический	0.30	-
95	546942.59	1300728.79	Аналитический	0.20	-
96	546846.10	1300725.23	Аналитический	2.50	-
97	546759.06	1300722.01	Картометрический	5.00	-
98	546756.28	1300542.22	Картометрический	5.00	-
99	546552.59	1300536.61	Аналитический	5.00	-
100	546307.25	1300529.48	Картометрический	5.00	-
101	546311.94	1300719.72	Аналитический	1.50	-
102	546313.85	1300797.13	Аналитический	1.50	-
103	546314.34	1300817.12	Аналитический	0.30	-
104	546389.21	1300820.15	Аналитический	0.30	-
105	546388.47	1300839.84	Аналитический	0.30	-
106	546385.41	1300920.52	Аналитический	0.30	-
107	546385.41	1300920.54	Аналитический	0.30	-
108	546406.12	1300921.06	Картометрический	5.00	-
109	546573.80	1300925.29	Аналитический	0.30	-
110	546569.54	1300845.16	Аналитический	0.30	-
111	546563.26	1300726.95	Картометрический	5.00	-
112	546759.21	1300732.61	Аналитический	0.30	-
113	546762.26	1300930.05	Картометрический	5.00	-
114	546944.40	1300937.72	Картометрический	5.00	-
115	547126.39	1300945.39	Аналитический	0.30	-
94	547124.74	1300735.66	Аналитический	0.30	-

3. Сведения о характерных точках части (частей) границы объекта					
Обозначение характерных точек части границы	Координаты, м		Метод определения координат характерной точки	Средняя квадратическая погрешность положения характерной точки (Mt), м	Описание обозначения точки на местности (при наличии)
	X	Y			
1	2	3	4	5	6
Часть №					
-	-	-	-	-	-

Раздел 3

Сведения о местоположении измененных (уточненных) границ объекта							
1. Система координат: -							
2. Сведения о характерных точках границ объекта							
Обозначение характерных точек границ	Существующие координаты, м		Измененные (уточненные) координаты, м		Метод определения координат характерной точки	Средняя квадратическая погрешность положения характерной точки (Mt), м	Описание обозначения точки на местности (при наличии)
	X	Y	X	Y			
1	2	3	4	5	6	7	8
-	-	-	-	-	-	-	-
3. Сведения о характерных точках части (частей) границы объекта							
Часть №							
-	-	-	-	-	-	-	-

».

Приложение № 14
к приказу министерства
архитектуры и градостроительства
Воронежской области
от 15.04.2026 № 45-01-04/171

«ГРАФИЧЕСКОЕ ОПИСАНИЕ

местоположения границ

Зона сельскохозяйственного производства за границами населенных пунктов - СХ2

(наименование объекта, местоположение границ которого описано (далее - объект)

Раздел I

Сведения об объекте		
№ п/п	Характеристики объекта	Описание характеристик
1	2	3
1	Местоположение объекта	Воронежская область, Рамонский муниципальный район, Горожанское сельское поселение
2	Площадь объекта +/- величина погрешности определения площади (Р +/- Дельта Р)	-
3	Иные характеристики объекта	-

Раздел 2

Сведения о местоположении границ объекта					
1. Система координат: -					
2. Сведения о характерных точках границ объекта					
Обозначение характерных точек границ	Координаты, м		Метод определения координат характерной точки	Средняя квадратическая погрешность положения характерной точки (Mt), м	Описание обозначения точки на местности (при наличии)
	X	Y			
1	2	3	4	5	6
-	-	-	-	-	-
3. Сведения о характерных точках части (частей) границы объекта					
Обозначение характерных точек части границы	Координаты, м		Метод определения координат характерной точки	Средняя квадратическая погрешность положения характерной точки (Mt), м	Описание обозначения точки на местности (при наличии)
	X	Y			
1	2	3	4	5	6
Часть №					
-	-	-	-	-	-

Раздел 3

Сведения о местоположении измененных (уточненных) границ объекта							
1. Система координат: МСК - 36, зона 1							
2. Сведения о характерных точках границ объекта							
Обозначение характерных точек границ	Существующие координаты, м		Измененные (уточненные) координаты, м		Метод определения координат характерной точки	Средняя квадратическая погрешность положения характерной точки (Mt), м	Описание обозначения точки на местности (при наличии)
	X	Y	X	Y			
1	2	3	4	5	6	7	8
1	-	-	551461.22	1293890.19	Аналитический	0.30	-
2	-	-	551338.63	1293890.64	Аналитический	0.30	-
3	-	-	551340.43	1293907.40	Аналитический	0.30	-
4	-	-	551339.17	1293907.38	Аналитический	0.30	-
5	-	-	551341.38	1293936.89	Аналитический	0.30	-
6	-	-	551342.84	1293939.93	Аналитический	0.30	-
7	-	-	551343.57	1293945.61	Аналитический	0.30	-
8	-	-	551339.49	1293949.21	Аналитический	0.30	-
9	-	-	551345.26	1294040.05	Аналитический	0.30	-
10	-	-	551371.25	1294038.54	Аналитический	0.30	-
11	-	-	551369.55	1294007.82	Аналитический	0.30	-
12	-	-	551387.74	1294008.60	Аналитический	0.30	-
13	-	-	551458.19	1294012.00	Аналитический	0.30	-
14	551461.45	1293909.32	-	-	Аналитический	0.30	-
1	-	-	551461.22	1293890.19	Аналитический	0.30	-
15	-	-	550945.03	1294054.53	Картометрический	1.00	-
16	-	-	550888.72	1294031.85	Картометрический	1.00	-
17	-	-	550788.78	1293984.90	Картометрический	1.00	-
18	-	-	550764.02	1294065.60	Картометрический	1.00	-
19	-	-	550760.23	1294078.21	Картометрический	1.00	-
20	-	-	550804.88	1294095.19	Картометрический	1.00	-
21	-	-	550833.60	1294105.98	Картометрический	1.00	-
22	-	-	550944.03	1294117.96	Картометрический	1.00	-
15	-	-	550945.03	1294054.53	Картометрический	1.00	-
23	543261.94	1299998.29	-	-	Картометрический	5.00	-
24	543202.68	1299981.46	-	-	Картометрический	1.00	-
25	543205.45	1299971.05	-	-	Картометрический	1.00	-
26	543210.95	1299950.38	-	-	Картометрический	1.00	-
27	543155.35	1299936.90	-	-	Картометрический	1.00	-
28	543146.68	1299930.79	-	-	Картометрический	1.00	-
29	543152.37	1299891.66	-	-	Картометрический	1.00	-
30	542987.16	1299859.29	-	-	Картометрический	5.00	-
31	542974.22	1299922.61	-	-	Картометрический	5.00	-
32	542920.87	1300183.67	-	-	Картометрический	5.00	-
33	542958.50	1300188.76	-	-	Картометрический	5.00	-

1	2	3	4	5	6	7	8
34	543220.52	1300224.22	-	-	Картометрический	1.00	-
35	543234.46	1300148.20	-	-	Картометрический	1.00	-
36	543241.94	1300107.40	-	-	Картометрический	1.00	-
23	543261.94	1299998.29	-	-	Картометрический	5.00	-
37	551176.09	1294086.00	-	-	Картометрический	1.00	-
38	551075.24	1294078.01	-	-	Картометрический	1.00	-
39	551074.11	1294093.31	-	-	Картометрический	1.00	-
40	551088.87	1294093.92	-	-	Картометрический	1.00	-
41	551088.81	1294105.85	-	-	Картометрический	1.00	-
42	551109.81	1294105.90	-	-	Картометрический	1.00	-
43	551111.87	1294150.00	-	-	Аналитический	0.10	-
44	551112.08	1294154.84	-	-	Аналитический	0.10	-
45	551114.92	1294186.60	-	-	Аналитический	0.10	-
46	551115.55	1294193.72	-	-	Аналитический	0.10	-
47	551116.53	1294226.24	-	-	Аналитический	0.10	-
48	551183.90	1294227.33	-	-	Аналитический	0.10	-
49	551184.81	1294187.81	-	-	Аналитический	0.10	-
50	551182.46	1294187.77	-	-	Аналитический	0.10	-
51	551180.25	1294149.97	-	-	Картометрический	1.00	-
37	551176.09	1294086.00	-	-	Картометрический	1.00	-
52	551287.56	1293705.36	-	-	Картометрический	1.00	-
53	551276.94	1293707.03	-	-	Картометрический	1.00	-
54	-	-	551263.56	1293721.00	Картометрический	1.00	-
55	-	-	551263.59	1293721.55	Картометрический	1.00	-
56	551263.56	1293721.56	-	-	Картометрический	1.00	-
57	551138.13	1293730.80	-	-	Картометрический	1.00	-
58	551116.52	1293731.62	-	-	Картометрический	1.00	-
59	551111.56	1293693.76	-	-	Картометрический	1.00	-
60	550955.62	1293726.39	-	-	Картометрический	1.00	-
61	550963.76	1293812.07	-	-	Картометрический	1.00	-
62	550967.50	1293879.06	-	-	Картометрический	1.00	-
63	550983.35	1294028.48	-	-	Картометрический	1.00	-
64	551000.05	1294058.45	-	-	Картометрический	1.00	-
65	551019.45	1294060.42	-	-	Картометрический	1.00	-
66	551052.06	1294062.60	-	-	Картометрический	1.00	-
67	551232.18	1294061.85	-	-	Картометрический	1.00	-
68	551287.04	1294065.02	-	-	Картометрический	1.00	-
69	551310.70	1294061.27	-	-	Картометрический	1.00	-
70	551314.93	1294060.60	-	-	Картометрический	1.00	-
71	551310.40	1293987.51	-	-	Картометрический	1.00	-
72	551308.18	1293933.02	-	-	Картометрический	1.00	-
73	551307.88	1293925.55	-	-	Картометрический	1.00	-
74	-	-	551306.79	1293908.48	Картометрический	1.00	-
75	551294.69	1293719.02	-	-	Картометрический	1.00	-
52	551287.56	1293705.36	-	-	Картометрический	1.00	-
76	552110.75	1296053.85	-	-	Аналитический	0.50	-
77	551443.72	1295952.18	-	-	Аналитический	0.50	-
78	551448.57	1296009.45	-	-	Аналитический	0.50	-

1	2	3	4	5	6	7	8
79	551458.62	1296150.65	-	-	Аналитический	0.50	-
80	551464.66	1296314.05	-	-	Аналитический	0.50	-
81	551469.86	1296417.90	-	-	Аналитический	0.50	-
82	551479.88	1296550.20	-	-	Аналитический	0.50	-
83	551483.00	1296625.91	-	-	Аналитический	0.50	-
84	551484.23	1296689.14	-	-	Аналитический	0.50	-
85	551488.04	1296736.95	-	-	Аналитический	0.50	-
86	551489.88	1296748.30	-	-	Аналитический	0.50	-
87	551492.59	1296751.02	-	-	Аналитический	0.50	-
88	551500.05	1296753.04	-	-	Аналитический	0.50	-
89	552126.97	1296830.73	-	-	Аналитический	0.50	-
76	552110.75	1296053.85	-	-	Аналитический	0.50	-
3. Сведения о характерных точках части (частей) границы объекта							
Часть №							
-	-	-	-	-	-	-	-

».

Приложение № 15
к приказу министерства
архитектуры и градостроительства
Воронежской области
от 15.04.2026 № 45-01-04/171

«ГРАФИЧЕСКОЕ ОПИСАНИЕ

местоположения границ

Зона осуществления хозяйственной деятельности на землях сельскохозяйственного
назначения за границами населенных пунктов - СХ4

(наименование объекта, местоположение границ которого описано (далее - объект)

Раздел I

Сведения об объекте		
№ п/п	Характеристики объекта	Описание характеристик
1	2	3
1	Местоположение объекта	Воронежская область, Рамонский муниципальный район, Горожанское сельское поселение
2	Площадь объекта +/- величина погрешности определения площади (Р +/- Дельта Р)	-
3	Иные характеристики объекта	-

Раздел 2

Сведения о местоположении границ объекта					
1. Система координат: МСК - 36, зона 1					
2. Сведения о характерных точках границ объекта					
Обозначение характерных точек границ	Координаты, м		Метод определения координат характерной точки	Средняя квадратическая погрешность положения характерной точки (Mt), м	Описание обозначения точки на местности (при наличии)
	X	Y			
1	2	3	4	5	6
1	548746.50	1298918.69	Аналитический	2.50	-
2	548507.93	1298889.25	Аналитический	2.50	-
3	548417.14	1298865.28	Аналитический	2.50	-
4	548343.16	1298867.85	Аналитический	2.50	-
5	548181.30	1298844.19	Аналитический	2.50	-
6	548155.26	1298813.89	Аналитический	2.50	-
7	548123.05	1298793.64	Аналитический	2.50	-
8	548080.85	1298788.26	Аналитический	2.50	-
9	548053.97	1298792.85	Аналитический	2.50	-
10	548055.49	1298806.34	Аналитический	2.50	-
11	548093.42	1298832.89	Аналитический	2.50	-
12	548099.43	1298839.80	Аналитический	2.50	-
13	548101.47	1298848.72	Аналитический	2.50	-
14	548094.88	1299146.02	Аналитический	2.50	-
15	548000.08	1299181.13	Аналитический	2.50	-
16	547955.12	1299187.15	Аналитический	2.50	-
17	547904.14	1299179.90	Аналитический	2.50	-
18	547839.52	1299152.35	Аналитический	2.50	-
19	547808.54	1299132.71	Аналитический	2.50	-
20	547786.01	1299104.00	Аналитический	2.50	-
21	547783.15	1299086.11	Аналитический	2.50	-
22	547712.98	1299091.58	Аналитический	2.50	-
23	547731.82	1299255.50	Аналитический	2.50	-
24	547736.11	1299255.11	Аналитический	2.50	-
25	547757.59	1299253.19	Аналитический	2.50	-
26	547762.62	1299285.03	Аналитический	2.50	-
27	547544.84	1299480.12	Аналитический	2.50	-
28	547701.55	1300035.21	Аналитический	2.50	-
29	547942.01	1300023.89	Аналитический	2.50	-
30	547947.19	1300315.47	Аналитический	2.50	-
31	547935.31	1300316.00	Аналитический	2.50	-
32	547939.80	1300501.70	Аналитический	2.50	-
33	547940.62	1300511.47	Аналитический	2.50	-
34	547976.78	1300508.67	Аналитический	2.50	-

1	2	3	4	5	6
35	548012.62	1300515.55	Аналитический	2.50	-
36	548027.56	1300535.34	Аналитический	2.50	-
37	548083.80	1300626.24	Аналитический	2.50	-
38	548102.45	1300657.14	Аналитический	2.50	-
39	548110.30	1300686.25	Аналитический	2.50	-
40	548106.05	1300719.83	Аналитический	2.50	-
41	548103.38	1300738.28	Аналитический	2.50	-
42	548126.64	1300722.33	Аналитический	2.50	-
43	548126.56	1300722.22	Аналитический	2.50	-
44	548141.01	1300703.40	Аналитический	2.50	-
45	548168.40	1300679.84	Аналитический	2.50	-
46	548190.16	1300678.77	Аналитический	2.50	-
47	548215.34	1300661.50	Аналитический	2.50	-
48	548211.97	1300658.92	Аналитический	2.50	-
49	548120.87	1300584.27	Аналитический	2.50	-
50	548104.29	1300498.82	Аналитический	2.50	-
51	548094.51	1300373.31	Аналитический	2.50	-
52	548071.19	1300188.43	Аналитический	2.50	-
53	548031.11	1300111.41	Аналитический	2.50	-
54	548032.81	1299964.38	Аналитический	2.50	-
55	548055.53	1299886.92	Аналитический	2.50	-
56	547995.67	1299824.51	Аналитический	2.50	-
57	547950.11	1299757.10	Аналитический	2.50	-
58	547924.89	1299568.27	Аналитический	2.50	-
59	547955.13	1299522.62	Аналитический	2.50	-
60	547997.15	1299527.08	Аналитический	2.50	-
61	547898.81	1299486.02	Аналитический	2.50	-
62	547890.32	1299291.69	Аналитический	2.50	-
63	548002.09	1299320.51	Аналитический	2.50	-
64	548082.92	1299319.91	Аналитический	2.50	-
65	548341.11	1299331.76	Аналитический	2.50	-
66	548401.06	1299387.66	Аналитический	2.50	-
67	548450.61	1299413.26	Аналитический	2.50	-
68	548367.35	1299340.51	Аналитический	2.50	-
69	548343.62	1299281.17	Аналитический	2.50	-
70	548357.09	1299088.85	Аналитический	2.50	-
71	548727.23	1299120.80	Аналитический	2.50	-
72	548732.49	1299065.70	Аналитический	2.50	-
73	548732.97	1299060.65	Аналитический	2.50	-
1	548746.50	1298918.69	Аналитический	2.50	-

3. Сведения о характерных точках части (частей) границы объекта					
Обозначение характерных точек части границы	Координаты, м		Метод определения координат характерной точки	Средняя квадратическая погрешность положения характерной точки (Mt), м	Описание обозначения точки на местности (при наличии)
	X	Y			
1	2	3	4	5	6
Часть №					
-	-	-	-	-	-

Раздел 3

Сведения о местоположении измененных (уточненных) границ объекта							
1. Система координат: -							
2. Сведения о характерных точках границ объекта							
Обозначение характерных точек границ	Существующие координаты, м		Измененные (уточненные) координаты, м		Метод определения координат характерной точки	Средняя квадратическая погрешность положения характерной точки (Mt), м	Описание обозначения точки на местности (при наличии)
	X	Y	X	Y			
1	2	3	4	5	6	7	8
-	-	-	-	-	-	-	-
3. Сведения о характерных точках части (частей) границы объекта							
Часть №							
-	-	-	-	-	-	-	-

».

Приложение № 16
к приказу министерства
архитектуры и градостроительства
Воронежской области
от 15.04.2026 № 45-01-04/171

«ГРАФИЧЕСКОЕ ОПИСАНИЕ

местоположения границ

Зона садоводства и огородничества за границами населенных пунктов - СО1

(наименование объекта, местоположение границ которого описано (далее - объект)

Раздел I

Сведения об объекте		
№ п/п	Характеристики объекта	Описание характеристик
1	2	3
1	Местоположение объекта	Воронежская область, Рамонский муниципальный район, Горожанское сельское поселение
2	Площадь объекта +/- величина погрешности определения площади (Р +/- Дельта Р)	-
3	Иные характеристики объекта	-

Раздел 2

Сведения о местоположении границ объекта					
1. Система координат: МСК - 36, зона 1					
2. Сведения о характерных точках границ объекта					
Обозначение характерных точек границ	Координаты, м		Метод определения координат характерной точки	Средняя квадратическая погрешность положения характерной точки (Mt), м	Описание обозначения точки на местности (при наличии)
	X	Y			
1	2	3	4	5	6
1	554953.00	1295360.50	Картометрический	1.00	-
2	554799.05	1295337.85	Картометрический	1.00	-
3	554736.83	1295328.41	Картометрический	1.00	-
4	554455.96	1295289.97	Аналитический	0.20	-
5	554395.96	1295284.84	Аналитический	0.20	-
6	554303.05	1295270.56	Аналитический	0.20	-
7	554244.01	1295261.60	Аналитический	0.20	-
8	554241.91	1295275.73	Аналитический	0.20	-
9	554238.33	1295305.51	Аналитический	0.20	-
10	554234.60	1295335.40	Аналитический	0.20	-
11	554231.02	1295365.18	Аналитический	0.20	-
12	554223.76	1295425.91	Аналитический	0.20	-
13	554219.82	1295455.98	Аналитический	0.20	-
14	554216.08	1295486.09	Аналитический	0.20	-
15	554212.55	1295515.16	Аналитический	0.20	-
16	554188.30	1295703.46	Аналитический	0.20	-
17	554184.82	1295731.40	Аналитический	0.20	-
18	554180.94	1295758.37	Аналитический	0.20	-
19	554179.47	1295769.71	Аналитический	0.20	-
20	554177.21	1295786.69	Аналитический	0.20	-
21	554208.07	1295791.14	Аналитический	0.20	-
22	554234.56	1295783.09	Аналитический	0.20	-
23	554234.83	1295780.87	Аналитический	0.20	-
24	554340.46	1295748.88	Аналитический	0.20	-
25	554343.54	1295748.02	Аналитический	0.20	-
26	554348.83	1295746.55	Картометрический	1.00	-
27	554398.50	1295732.72	Аналитический	0.20	-
28	554688.14	1295651.28	Картометрический	1.00	-
29	554681.57	1295627.53	Картометрический	1.00	-
30	554721.91	1295610.93	Аналитический	0.20	-
31	554750.27	1295601.04	Картометрический	1.00	-
32	554745.01	1295552.61	Картометрический	1.00	-
33	554749.91	1295552.14	Картометрический	1.00	-
34	554953.66	1295547.74	Картометрический	1.00	-

1	2	3	4	5	6
35	554950.86	1295374.27	Аналитический	0.30	-
1	554953.00	1295360.50	Картометрический	1.00	-
36	542649.82	1298356.45	Аналитический	0.20	-
37	542621.91	1298367.87	Аналитический	0.20	-
38	542592.76	1298380.44	Аналитический	0.20	-
39	542618.16	1298435.93	Аналитический	0.20	-
40	542626.40	1298453.83	Аналитический	0.20	-
41	542626.65	1298453.73	Аналитический	0.20	-
42	542635.53	1298471.40	Аналитический	0.20	-
43	542643.86	1298488.62	Аналитический	0.20	-
44	542650.77	1298507.50	Аналитический	0.20	-
45	542658.75	1298525.60	Аналитический	0.20	-
46	542671.43	1298553.07	Аналитический	0.20	-
47	542683.73	1298580.08	Аналитический	0.20	-
48	542692.31	1298598.08	Аналитический	0.20	-
49	542716.68	1298652.90	Аналитический	0.20	-
50	542724.92	1298671.13	Аналитический	0.20	-
51	542733.17	1298689.35	Аналитический	0.20	-
52	542757.76	1298744.13	Аналитический	0.20	-
53	542812.11	1298718.64	Аналитический	0.20	-
54	542783.35	1298654.82	Аналитический	0.20	-
55	542783.83	1298654.59	Аналитический	0.20	-
56	542771.73	1298627.14	Аналитический	0.20	-
57	542751.20	1298581.76	Аналитический	0.20	-
58	542751.48	1298581.57	Аналитический	0.20	-
59	542738.90	1298554.52	Аналитический	0.20	-
60	542726.39	1298527.17	Аналитический	0.20	-
61	542713.68	1298500.06	Аналитический	0.20	-
62	542697.35	1298463.15	Аналитический	0.20	-
63	542689.25	1298444.84	Аналитический	0.20	-
64	542680.89	1298426.90	Аналитический	0.20	-
65	542664.75	1298392.10	Аналитический	0.20	-
66	542665.62	1298391.66	Аналитический	0.20	-
36	542649.82	1298356.45	Аналитический	0.20	-
67	542710.70	1298330.83	Аналитический	0.20	-
68	542696.85	1298336.51	Аналитический	0.20	-
69	542688.25	1298340.03	Аналитический	0.20	-
70	542681.72	1298342.70	Аналитический	0.20	-
71	542680.67	1298340.56	Аналитический	0.20	-
72	542667.63	1298346.52	Аналитический	0.20	-
73	542654.29	1298352.62	Аналитический	0.20	-
74	542662.51	1298371.62	Аналитический	0.20	-
75	542672.95	1298395.30	Аналитический	0.20	-
76	542672.32	1298395.60	Аналитический	0.20	-
77	542687.65	1298429.48	Аналитический	0.20	-
78	542698.88	1298455.16	Аналитический	0.20	-

1	2	3	4	5	6
79	542710.22	1298480.27	Аналитический	0.20	-
80	542711.23	1298479.87	Аналитический	0.20	-
81	542719.26	1298497.75	Аналитический	0.20	-
82	542718.32	1298498.18	Аналитический	0.20	-
83	542726.66	1298516.40	Аналитический	0.20	-
84	542727.60	1298516.01	Аналитический	0.20	-
85	542735.80	1298533.90	Аналитический	0.20	-
86	542743.88	1298552.09	Аналитический	0.20	-
87	542751.92	1298570.16	Аналитический	0.20	-
88	542763.94	1298597.14	Аналитический	0.20	-
89	542763.28	1298597.45	Аналитический	0.20	-
90	542775.57	1298625.11	Аналитический	0.20	-
91	542776.40	1298624.78	Аналитический	0.20	-
92	542784.33	1298643.11	Аналитический	0.20	-
93	542792.53	1298661.39	Аналитический	0.20	-
94	542793.25	1298662.94	Аналитический	0.20	-
95	542801.29	1298681.25	Аналитический	0.20	-
96	542817.10	1298715.12	Аналитический	0.20	-
97	542846.58	1298700.70	Аналитический	0.20	-
98	542841.49	1298689.31	Аналитический	0.20	-
99	542866.80	1298677.30	Аналитический	0.20	-
100	542856.56	1298654.47	Аналитический	0.20	-
101	542848.26	1298635.95	Аналитический	0.20	-
102	542846.05	1298631.03	Аналитический	0.20	-
103	542836.82	1298610.45	Аналитический	0.20	-
104	542824.62	1298583.25	Аналитический	0.20	-
105	542825.97	1298582.63	Аналитический	0.20	-
106	542819.28	1298568.08	Аналитический	0.20	-
107	542812.59	1298553.54	Аналитический	0.20	-
108	542811.25	1298550.56	Аналитический	0.20	-
109	542800.37	1298525.89	Аналитический	0.20	-
110	542788.64	1298499.17	Аналитический	0.20	-
111	542776.59	1298471.88	Аналитический	0.20	-
112	542775.48	1298472.38	Аналитический	0.20	-
113	542767.18	1298454.38	Аналитический	0.20	-
114	542758.57	1298436.14	Аналитический	0.20	-
115	542750.30	1298417.46	Аналитический	0.20	-
116	542742.44	1298399.95	Аналитический	0.20	-
117	542734.59	1298382.43	Аналитический	0.20	-
118	542726.19	1298364.27	Аналитический	0.20	-
119	542718.38	1298347.40	Аналитический	0.20	-
67	542710.70	1298330.83	Аналитический	0.20	-
120	542769.56	1298303.54	Аналитический	0.20	-
121	542743.47	1298315.16	Аналитический	0.20	-
122	542716.43	1298328.16	Аналитический	0.20	-
123	542724.49	1298346.47	Аналитический	0.20	-
124	542731.78	1298362.06	Аналитический	0.20	-

1	2	3	4	5	6
125	542739.72	1298380.08	Аналитический	0.20	-
126	542755.82	1298416.30	Аналитический	0.20	-
127	542764.08	1298434.56	Аналитический	0.20	-
128	542764.55	1298434.36	Аналитический	0.20	-
129	542772.74	1298452.50	Аналитический	0.20	-
130	542780.73	1298470.22	Аналитический	0.20	-
131	542792.61	1298497.75	Аналитический	0.20	-
132	542805.17	1298525.02	Аналитический	0.20	-
133	542813.25	1298543.32	Аналитический	0.20	-
134	542814.23	1298542.91	Аналитический	0.20	-
135	542823.57	1298563.60	Аналитический	0.20	-
136	542827.06	1298571.33	Аналитический	0.20	-
137	542831.40	1298580.96	Аналитический	0.20	-
138	542844.13	1298609.16	Аналитический	0.20	-
139	542852.55	1298627.84	Аналитический	0.20	-
140	542879.38	1298615.96	Аналитический	0.20	-
141	542882.57	1298622.96	Аналитический	0.20	-
142	542909.86	1298611.14	Аналитический	0.20	-
143	542897.46	1298583.73	Аналитический	0.20	-
144	542868.53	1298520.09	Аналитический	0.20	-
145	542860.15	1298501.93	Аналитический	0.20	-
146	542860.36	1298501.84	Аналитический	0.20	-
147	542847.57	1298474.17	Аналитический	0.20	-
148	542826.92	1298428.84	Аналитический	0.20	-
149	542818.68	1298410.98	Аналитический	0.20	-
150	542810.37	1298392.77	Аналитический	0.20	-
151	542802.61	1298374.79	Аналитический	0.20	-
152	542794.85	1298356.82	Аналитический	0.20	-
153	542786.83	1298338.49	Аналитический	0.20	-
154	542780.87	1298324.87	Аналитический	0.20	-
155	542778.92	1298320.49	Аналитический	0.20	-
156	542771.91	1298304.79	Аналитический	0.20	-
120	542769.56	1298303.54	Аналитический	0.20	-
157	541774.64	1297578.98	Картометрический	1.00	-
158	541751.24	1297600.75	Аналитический	0.20	-
159	541715.38	1297603.83	Аналитический	0.20	-
160	541713.16	1297615.02	Картометрический	1.00	-
161	541692.01	1297617.27	Картометрический	1.00	-
162	541653.81	1297617.35	Картометрический	1.00	-
163	541591.38	1297621.04	Аналитический	0.20	-
164	541549.85	1297626.14	Аналитический	0.20	-
165	541540.22	1297626.62	Аналитический	0.20	-
166	541539.14	1297622.08	Аналитический	0.20	-
167	541516.24	1297624.05	Аналитический	0.20	-
168	541484.22	1297626.92	Аналитический	0.20	-
169	541478.81	1297628.81	Аналитический	0.20	-
170	541449.25	1297630.20	Картометрический	1.00	-

1	2	3	4	5	6
171	541429.85	1297631.54	Аналитический	0.20	-
172	541409.11	1297633.27	Картометрический	1.00	-
173	541409.10	1297627.54	Аналитический	0.20	-
174	541384.31	1297629.67	Аналитический	0.20	-
175	541384.41	1297634.20	Картометрический	1.00	-
176	541368.40	1297635.98	Картометрический	1.00	-
177	541368.03	1297628.11	Аналитический	0.20	-
178	541349.76	1297628.72	Аналитический	0.20	-
179	541348.05	1297627.00	Аналитический	0.20	-
180	541328.12	1297629.57	Аналитический	0.20	-
181	541328.81	1297648.67	Аналитический	0.20	-
182	541306.11	1297651.21	Аналитический	0.20	-
183	541270.42	1297653.26	Аналитический	0.20	-
184	541249.11	1297650.83	Аналитический	0.20	-
185	541222.58	1297651.71	Аналитический	0.20	-
186	541222.44	1297637.75	Аналитический	0.20	-
187	541197.13	1297637.00	Аналитический	0.20	-
188	541171.48	1297638.82	Аналитический	0.20	-
189	541171.99	1297656.64	Аналитический	0.20	-
190	541172.20	1297658.42	Аналитический	0.20	-
191	541172.14	1297659.05	Аналитический	0.20	-
192	541167.92	1297661.95	Аналитический	0.20	-
193	541167.14	1297665.62	Картометрический	1.00	-
194	541166.37	1297671.67	Картометрический	1.00	-
195	541165.32	1297681.55	Картометрический	1.00	-
196	541165.61	1297687.99	Картометрический	1.00	-
197	541166.98	1297707.65	Картометрический	1.00	-
198	541167.26	1297709.82	Картометрический	1.00	-
199	541166.80	1297723.29	Картометрический	1.00	-
200	541165.30	1297790.66	Картометрический	1.00	-
201	541168.89	1297883.70	Картометрический	1.00	-
202	541186.03	1298000.33	Картометрический	1.00	-
203	541187.52	1298007.40	Картометрический	1.00	-
204	541201.01	1298144.70	Картометрический	5.00	-
205	541216.62	1298288.76	Картометрический	5.00	-
206	541434.97	1298281.89	Картометрический	5.00	-
207	541443.93	1298351.18	Картометрический	5.00	-
208	541449.31	1298411.97	Картометрический	5.00	-
209	541457.23	1298470.99	Картометрический	5.00	-
210	541461.39	1298500.78	Аналитический	0.30	-
211	541494.08	1298734.80	Картометрический	5.00	-
212	541489.92	1298763.67	Картометрический	5.00	-
213	541426.52	1299265.64	Картометрический	5.00	-
214	541548.08	1299281.42	Аналитический	0.30	-
215	541769.03	1299174.45	Картометрический	5.00	-
216	541759.48	1299151.71	Картометрический	5.00	-
217	541768.76	1299119.12	Картометрический	5.00	-
218	541590.22	1298719.57	Аналитический	0.20	-

1	2	3	4	5	6
219	541966.18	1298552.00	Аналитический	0.20	-
220	541763.13	1298079.57	Аналитический	0.20	-
221	541762.64	1298065.84	Аналитический	0.20	-
222	541861.56	1298022.92	Картометрический	5.00	-
223	541935.50	1297991.84	Картометрический	5.00	-
224	541936.77	1297979.27	Картометрический	1.00	-
225	541845.69	1297768.93	Картометрический	1.00	-
226	541835.00	1297767.54	Картометрический	1.00	-
227	541835.57	1297763.10	Картометрический	5.00	-
228	541837.52	1297748.10	Картометрический	5.00	-
229	541817.95	1297712.92	Картометрический	5.00	-
230	541774.27	1297708.84	Аналитический	0.50	-
231	541713.65	1297707.34	Аналитический	0.50	-
232	541694.66	1297710.22	Аналитический	0.50	-
233	541674.49	1297715.86	Аналитический	0.50	-
234	541655.98	1297722.06	Аналитический	0.50	-
235	541616.14	1297737.45	Аналитический	0.50	-
236	541600.27	1297740.08	Аналитический	0.50	-
237	541599.32	1297734.52	Аналитический	0.50	-
238	541598.68	1297731.38	Аналитический	0.50	-
239	541614.97	1297728.52	Аналитический	0.50	-
240	541673.92	1297710.08	Аналитический	0.50	-
241	541697.70	1297703.69	Аналитический	0.50	-
242	541721.79	1297701.56	Аналитический	0.50	-
243	541745.17	1297702.50	Аналитический	0.50	-
244	541782.59	1297700.84	Аналитический	0.50	-
245	541814.81	1297702.83	Картометрический	5.00	-
246	541788.86	1297657.93	Картометрический	1.00	-
247	541783.33	1297634.62	Картометрический	1.00	-
248	541785.33	1297625.13	Картометрический	1.00	-
157	541774.64	1297578.98	Картометрический	1.00	-
249	541593.87	1298408.28	Картометрический	5.00	-
250	541602.03	1298416.42	Картометрический	5.00	-
251	541601.82	1298420.61	Картометрический	5.00	-
252	541601.75	1298420.88	Картометрический	5.00	-
253	541601.80	1298420.86	Картометрический	5.00	-
254	541601.54	1298426.00	Картометрический	5.00	-
255	541600.97	1298437.22	Картометрический	5.00	-
256	541598.06	1298462.55	Картометрический	5.00	-
257	541598.11	1298477.22	Картометрический	5.00	-
258	541594.80	1298478.69	Картометрический	5.00	-
259	541593.02	1298490.42	Картометрический	5.00	-
260	541589.60	1298516.58	Картометрический	5.00	-
261	541583.49	1298537.06	Картометрический	5.00	-
262	541577.66	1298539.40	Картометрический	5.00	-
263	541577.66	1298536.18	Картометрический	5.00	-
264	541544.81	1298537.55	Картометрический	5.00	-

1	2	3	4	5	6
265	541543.76	1298532.67	Картометрический	5.00	-
266	541527.80	1298533.03	Картометрический	5.00	-
267	541526.02	1298531.77	Картометрический	5.00	-
268	541521.92	1298531.78	Картометрический	5.00	-
269	541520.07	1298532.42	Картометрический	5.00	-
270	541520.09	1298536.55	Картометрический	5.00	-
271	541519.28	1298558.03	Картометрический	5.00	-
272	541517.53	1298557.84	Картометрический	5.00	-
273	541515.59	1298559.23	Картометрический	5.00	-
274	541514.49	1298563.15	Картометрический	5.00	-
275	541512.68	1298574.38	Картометрический	5.00	-
276	541526.50	1298579.26	Картометрический	5.00	-
277	541526.50	1298587.56	Картометрический	5.00	-
278	541526.30	1298612.36	Картометрический	5.00	-
279	541552.34	1298612.12	Картометрический	5.00	-
280	541557.78	1298633.44	Картометрический	5.00	-
281	541557.52	1298637.15	Картометрический	5.00	-
282	541536.10	1298637.66	Картометрический	5.00	-
283	541520.56	1298638.19	Картометрический	5.00	-
284	541524.15	1298664.97	Картометрический	5.00	-
285	541527.14	1298664.87	Картометрический	5.00	-
286	541555.85	1298660.78	Картометрический	5.00	-
287	541555.41	1298667.07	Картометрический	5.00	-
288	541557.36	1298702.45	Картометрический	5.00	-
289	541527.95	1298715.36	Картометрический	5.00	-
290	541495.82	1298725.49	Картометрический	5.00	-
291	541490.71	1298695.32	Картометрический	5.00	-
292	541460.63	1298416.82	Картометрический	5.00	-
293	541489.72	1298402.11	Картометрический	5.00	-
294	541503.10	1298399.12	Картометрический	5.00	-
295	541516.47	1298408.83	Картометрический	5.00	-
296	541519.06	1298412.10	Картометрический	5.00	-
297	541528.79	1298424.44	Картометрический	5.00	-
298	541542.83	1298444.04	Картометрический	5.00	-
299	541550.41	1298456.19	Картометрический	5.00	-
300	541555.51	1298443.34	Картометрический	5.00	-
301	541565.28	1298422.98	Картометрический	5.00	-
302	541582.57	1298407.86	Картометрический	5.00	-
249	541593.87	1298408.28	Картометрический	5.00	-
303	541527.03	1298021.63	Картометрический	5.00	-
304	541547.39	1298030.79	Картометрический	5.00	-
305	541561.96	1298039.98	Картометрический	5.00	-
306	541565.49	1298045.18	Картометрический	5.00	-
307	541566.48	1298049.19	Картометрический	5.00	-
308	541565.90	1298060.10	Картометрический	5.00	-
309	541564.05	1298094.97	Картометрический	5.00	-
310	541586.25	1298108.71	Картометрический	5.00	-

1	2	3	4	5	6
311	541601.97	1298126.00	Картометрический	5.00	-
312	541601.35	1298133.79	Картометрический	5.00	-
313	541597.37	1298184.11	Картометрический	5.00	-
314	541591.75	1298185.12	Картометрический	5.00	-
315	541592.39	1298213.17	Картометрический	5.00	-
316	541591.38	1298220.47	Картометрический	5.00	-
317	541592.41	1298220.26	Картометрический	5.00	-
318	541590.82	1298225.25	Картометрический	5.00	-
319	541589.45	1298230.98	Картометрический	5.00	-
320	541588.82	1298248.60	Картометрический	5.00	-
321	541594.44	1298247.68	Картометрический	5.00	-
322	541590.90	1298284.89	Картометрический	5.00	-
323	541641.89	1298282.83	Картометрический	5.00	-
324	541642.09	1298311.73	Картометрический	5.00	-
325	541634.23	1298344.88	Картометрический	5.00	-
326	541627.97	1298364.62	Картометрический	5.00	-
327	541616.00	1298383.22	Картометрический	5.00	-
328	541600.31	1298385.12	Картометрический	5.00	-
329	541576.37	1298351.09	Картометрический	5.00	-
330	541554.01	1298315.25	Картометрический	5.00	-
331	541539.92	1298288.15	Картометрический	5.00	-
332	541529.32	1298259.82	Картометрический	5.00	-
333	541522.76	1298237.87	Картометрический	5.00	-
334	541512.96	1298237.34	Картометрический	5.00	-
335	541497.93	1298247.35	Картометрический	5.00	-
336	541477.74	1298263.09	Картометрический	5.00	-
337	541474.40	1298277.57	Картометрический	5.00	-
338	541473.86	1298279.91	Картометрический	5.00	-
339	541486.05	1298303.93	Картометрический	5.00	-
340	541484.72	1298304.63	Картометрический	5.00	-
341	541495.90	1298331.49	Картометрический	5.00	-
342	541491.77	1298333.58	Картометрический	5.00	-
343	541494.98	1298340.81	Картометрический	5.00	-
344	541495.48	1298343.77	Картометрический	5.00	-
345	541489.94	1298348.21	Картометрический	5.00	-
346	541465.68	1298353.58	Картометрический	5.00	-
347	541449.35	1298350.19	Картометрический	5.00	-
348	541439.69	1298285.36	Картометрический	5.00	-
349	541418.19	1298094.92	Картометрический	5.00	-
350	541421.20	1298108.45	Картометрический	5.00	-
351	541426.63	1298132.84	Картометрический	5.00	-
352	541448.58	1298125.86	Картометрический	5.00	-
353	541454.40	1298158.95	Картометрический	5.00	-
354	541467.71	1298165.56	Картометрический	5.00	-
355	541472.44	1298175.39	Картометрический	5.00	-
356	541480.28	1298171.79	Картометрический	5.00	-
357	541503.87	1298183.50	Картометрический	5.00	-
358	541510.65	1298166.65	Картометрический	5.00	-

1	2	3	4	5	6
359	541509.86	1298150.66	Картометрический	5.00	-
360	541519.86	1298146.79	Картометрический	5.00	-
361	541514.55	1298101.80	Картометрический	5.00	-
362	541507.58	1298104.55	Картометрический	5.00	-
363	541506.78	1298088.58	Картометрический	5.00	-
364	541506.86	1298085.16	Картометрический	5.00	-
365	541509.89	1298058.85	Картометрический	5.00	-
366	541513.42	1298036.22	Картометрический	5.00	-
367	541521.53	1298023.57	Картометрический	5.00	-
303	541527.03	1298021.63	Картометрический	5.00	-
368	541415.90	1297988.18	Картометрический	5.00	-
369	541422.25	1298008.04	Картометрический	5.00	-
370	541420.97	1298011.20	Картометрический	5.00	-
371	541426.81	1298037.37	Картометрический	5.00	-
372	541431.56	1298069.59	Картометрический	5.00	-
373	541438.28	1298067.24	Картометрический	5.00	-
374	541438.40	1298067.96	Картометрический	5.00	-
375	541432.27	1298069.60	Картометрический	5.00	-
376	541437.59	1298073.34	Картометрический	5.00	-
377	541464.93	1298064.03	Картометрический	5.00	-
378	541473.84	1298060.88	Картометрический	5.00	-
379	541496.92	1298052.42	Картометрический	5.00	-
380	541497.42	1298075.29	Картометрический	5.00	-
381	541500.55	1298100.73	Картометрический	5.00	-
382	541457.88	1298117.28	Картометрический	5.00	-
383	541453.47	1298118.04	Картометрический	5.00	-
384	541445.67	1298095.11	Картометрический	5.00	-
385	541444.01	1298095.74	Картометрический	5.00	-
386	541438.49	1298079.54	Картометрический	5.00	-
387	541417.13	1298085.51	Картометрический	5.00	-
388	541407.91	1298003.88	Картометрический	5.00	-
389	541412.15	1298002.44	Картометрический	5.00	-
390	541409.35	1297989.07	Картометрический	5.00	-
368	541415.90	1297988.18	Картометрический	5.00	-
391	542582.69	1297894.84	Аналитический	0.50	-
392	542544.20	1297907.77	Аналитический	0.20	-
393	542487.10	1297902.17	Аналитический	0.20	-
394	542449.21	1297919.12	Аналитический	0.20	-
395	542372.08	1297967.51	Картометрический	1.00	-
396	542364.77	1297980.59	Картометрический	1.00	-
397	542370.01	1297983.52	Аналитический	0.20	-
398	542382.45	1298011.35	Аналитический	0.20	-
399	542383.06	1298012.72	Аналитический	0.20	-
400	542396.46	1298041.11	Картометрический	1.00	-
401	542545.38	1298273.03	Картометрический	1.00	-
402	542567.64	1298303.75	Картометрический	1.00	-

1	2	3	4	5	6
403	542555.36	1298310.04	Картометрический	1.00	-
404	542571.56	1298346.26	Картометрический	1.00	-
405	542582.56	1298371.17	Аналитический	0.20	-
406	542611.59	1298358.04	Аналитический	0.20	-
407	542616.20	1298357.00	Аналитический	0.20	-
408	542645.33	1298339.21	Аналитический	0.20	-
409	542653.00	1298344.01	Аналитический	0.20	-
410	542673.28	1298335.73	Аналитический	0.20	-
411	542685.29	1298334.90	Аналитический	0.20	-
412	542689.65	1298334.02	Аналитический	0.20	-
413	542714.04	1298322.65	Аналитический	0.20	-
414	542741.21	1298310.21	Аналитический	0.20	-
415	542743.76	1298309.13	Аналитический	0.20	-
416	542750.07	1298305.67	Аналитический	0.20	-
417	542768.22	1298296.04	Аналитический	0.20	-
418	542773.28	1298304.18	Аналитический	0.20	-
419	542913.43	1298614.87	Аналитический	0.20	-
420	542912.06	1298615.49	Аналитический	0.20	-
421	542871.26	1298633.32	Аналитический	0.20	-
422	542882.75	1298661.18	Аналитический	0.20	-
423	542886.29	1298669.76	Аналитический	0.20	-
424	542892.39	1298683.99	Аналитический	0.20	-
425	542944.79	1298661.24	Картометрический	1.00	-
426	543070.00	1298621.69	Картометрический	1.00	-
427	543081.11	1298641.19	Картометрический	1.00	-
428	543096.42	1298630.00	Картометрический	1.00	-
429	543134.57	1298602.11	Картометрический	1.00	-
430	543073.47	1298511.09	Аналитический	0.50	-
431	542970.87	1298364.54	Аналитический	0.50	-
432	542885.00	1298242.44	Аналитический	0.50	-
433	542782.10	1298092.28	Аналитический	0.50	-
434	542764.68	1298066.98	Аналитический	0.50	-
435	542754.19	1298057.01	Аналитический	0.50	-
436	542735.03	1298039.28	Аналитический	0.50	-
437	542685.63	1297992.92	Аналитический	0.50	-
438	542623.86	1297936.55	Аналитический	0.50	-
439	542601.34	1297913.68	Аналитический	0.50	-
391	542582.69	1297894.84	Аналитический	0.50	-
440	542790.92	1297448.51	Картометрический	1.00	-
441	542768.58	1297462.09	Картометрический	1.00	-
442	542769.26	1297463.14	Картометрический	1.00	-
443	542731.81	1297487.05	Картометрический	1.00	-
444	542724.60	1297490.86	Картометрический	1.00	-
445	542670.82	1297525.77	Картометрический	1.00	-
446	542667.81	1297527.64	Картометрический	1.00	-
447	542842.28	1297744.99	Картометрический	1.00	-
448	542866.72	1297729.53	Картометрический	1.00	-

1	2	3	4	5	6
449	542898.17	1297735.41	Картометрический	1.00	-
450	542911.67	1297774.03	Картометрический	1.00	-
451	542928.87	1297836.31	Картометрический	1.00	-
452	542931.33	1297859.75	Картометрический	1.00	-
453	542923.89	1297882.78	Картометрический	1.00	-
454	542923.65	1297907.72	Картометрический	1.00	-
455	542934.87	1297971.00	Картометрический	1.00	-
456	542929.73	1298001.12	Картометрический	1.00	-
457	542922.09	1298013.32	Картометрический	1.00	-
458	542874.05	1298030.88	Картометрический	1.00	-
459	542825.72	1298045.69	Картометрический	1.00	-
460	542782.64	1298060.87	Картометрический	1.00	-
461	542789.09	1298070.34	Картометрический	1.00	-
462	542788.25	1298072.97	Аналитический	0.50	-
463	542794.34	1298081.53	Аналитический	0.50	-
464	542900.65	1298237.90	Аналитический	0.50	-
465	542978.65	1298349.58	Аналитический	0.50	-
466	543087.24	1298501.21	Аналитический	0.50	-
467	543166.28	1298609.40	Аналитический	0.50	-
468	543202.34	1298660.50	Аналитический	0.50	-
469	543217.13	1298683.00	Аналитический	0.50	-
470	543220.00	1298688.55	Аналитический	0.50	-
471	543221.83	1298694.11	Аналитический	0.50	-
472	543223.62	1298700.97	Аналитический	0.50	-
473	543224.46	1298711.04	Аналитический	0.50	-
474	543223.53	1298722.07	Аналитический	0.50	-
475	543221.34	1298736.35	Аналитический	0.50	-
476	543216.25	1298755.81	Аналитический	0.50	-
477	543214.46	1298763.74	Аналитический	0.50	-
478	543213.80	1298770.06	Аналитический	0.50	-
479	543213.57	1298776.57	Аналитический	0.50	-
480	543213.88	1298780.09	Аналитический	0.50	-
481	543215.64	1298787.68	Аналитический	0.50	-
482	543218.99	1298794.23	Аналитический	0.50	-
483	543227.67	1298807.06	Аналитический	0.50	-
484	543251.61	1298840.68	Аналитический	0.50	-
485	543276.21	1298875.76	Аналитический	0.50	-
486	543301.30	1298912.56	Аналитический	0.50	-
487	543322.78	1298944.99	Аналитический	0.50	-
488	543335.35	1298963.80	Картометрический	1.00	-
489	543342.28	1298959.39	Картометрический	1.00	-
490	543405.51	1298912.78	Картометрический	1.00	-
491	543405.81	1298911.66	Картометрический	1.00	-
492	543424.63	1298894.97	Аналитический	0.20	-
493	543442.41	1298878.35	Аналитический	0.20	-
494	543441.69	1298877.32	Аналитический	0.20	-
495	543459.22	1298858.68	Картометрический	1.00	-
496	543471.86	1298821.22	Картометрический	1.00	-

1	2	3	4	5	6
497	543487.83	1298806.07	Картометрический	1.00	-
498	543490.59	1298799.54	Картометрический	1.00	-
499	543493.40	1298791.79	Картометрический	1.00	-
500	543497.85	1298783.59	Картометрический	1.00	-
501	543535.45	1298743.04	Картометрический	1.00	-
502	543512.93	1298660.50	Картометрический	1.00	-
503	543499.04	1298639.35	Аналитический	0.20	-
504	543483.86	1298613.48	Аналитический	0.20	-
505	543469.17	1298597.28	Картометрический	1.00	-
506	543457.34	1298580.62	Картометрический	1.00	-
507	543440.30	1298543.66	Картометрический	1.00	-
508	543429.65	1298527.33	Картометрический	1.00	-
509	543420.69	1298508.33	Картометрический	1.00	-
510	543411.59	1298493.45	Картометрический	1.00	-
511	543404.80	1298498.02	Аналитический	0.20	-
512	543394.47	1298481.23	Аналитический	0.20	-
513	543403.62	1298474.59	Картометрический	1.00	-
514	543390.74	1298454.51	Картометрический	1.00	-
515	543363.49	1298474.23	Аналитический	0.20	-
516	543348.39	1298455.40	Аналитический	0.20	-
517	543346.11	1298457.14	Аналитический	0.20	-
518	543332.09	1298439.58	Картометрический	1.00	-
519	543340.75	1298432.99	Картометрический	1.00	-
520	543330.84	1298418.99	Аналитический	0.10	-
521	543319.98	1298403.64	Аналитический	0.10	-
522	543319.69	1298403.25	Аналитический	0.20	-
523	543306.87	1298385.54	Аналитический	0.20	-
524	543309.43	1298383.17	Картометрический	1.00	-
525	543295.43	1298362.45	Картометрический	1.00	-
526	543281.96	1298342.53	Картометрический	1.00	-
527	543233.57	1298361.64	Картометрический	1.00	-
528	543208.13	1298326.03	Картометрический	1.00	-
529	543198.13	1298310.82	Картометрический	1.00	-
530	543186.37	1298296.13	Картометрический	1.00	-
531	543165.72	1298309.65	Аналитический	0.20	-
532	543149.11	1298287.00	Аналитический	0.20	-
533	543132.83	1298270.79	Картометрический	1.00	-
534	543121.25	1298265.05	Картометрический	1.00	-
535	543118.58	1298266.82	Картометрический	1.00	-
536	543087.13	1298286.79	Картометрический	1.00	-
537	543081.87	1298279.49	Картометрический	1.00	-
538	543035.36	1298238.75	Аналитический	0.20	-
539	542994.27	1298217.91	Картометрический	1.00	-
540	542965.09	1298143.51	Картометрический	1.00	-
541	542956.09	1298073.16	Картометрический	1.00	-
542	542952.64	1298055.70	Картометрический	1.00	-
543	542979.00	1298042.17	Картометрический	1.00	-
544	542970.99	1297999.96	Картометрический	1.00	-

1	2	3	4	5	6
545	542961.00	1298005.08	Картометрический	1.00	-
546	542960.43	1298004.68	Картометрический	1.00	-
547	542953.58	1297986.31	Картометрический	1.00	-
548	542946.46	1297967.28	Картометрический	1.00	-
549	542940.54	1297947.93	Картометрический	1.00	-
550	542936.17	1297929.34	Картометрический	1.00	-
551	542932.60	1297911.38	Картометрический	1.00	-
552	542928.41	1297894.21	Картометрический	1.00	-
553	542929.08	1297887.32	Картометрический	1.00	-
554	542933.37	1297872.45	Картометрический	1.00	-
555	542934.99	1297869.85	Картометрический	1.00	-
556	542937.52	1297868.31	Картометрический	1.00	-
557	542934.93	1297843.88	Картометрический	1.00	-
558	542931.89	1297829.28	Картометрический	1.00	-
559	542916.14	1297771.72	Картометрический	1.00	-
560	542938.66	1297765.93	Картометрический	1.00	-
561	542954.15	1297761.74	Картометрический	1.00	-
562	542950.75	1297737.17	Картометрический	1.00	-
563	542951.83	1297722.91	Картометрический	1.00	-
564	542960.85	1297705.17	Картометрический	1.00	-
565	542956.42	1297668.81	Картометрический	1.00	-
566	542945.42	1297649.88	Картометрический	1.00	-
567	542920.77	1297616.84	Картометрический	1.00	-
568	542909.22	1297602.18	Картометрический	1.00	-
569	542870.21	1297559.62	Аналитический	0.20	-
570	542859.56	1297544.59	Аналитический	0.20	-
571	542851.24	1297522.68	Картометрический	1.00	-
572	542837.86	1297506.48	Картометрический	1.00	-
573	542823.60	1297488.54	Картометрический	1.00	-
574	542807.75	1297469.13	Картометрический	1.00	-
440	542790.92	1297448.51	Картометрический	1.00	-
575	543240.34	1298612.81	Аналитический	0.20	-
576	543251.90	1298629.36	Аналитический	0.20	-
577	543206.30	1298659.73	Картометрический	1.00	-
578	543195.25	1298643.98	Картометрический	1.00	-
575	543240.34	1298612.81	Аналитический	0.20	-
579	549267.70	1293447.71	Картометрический	1.00	-
580	549067.35	1293425.64	Картометрический	1.00	-
581	549299.67	1294078.85	Картометрический	1.00	-
582	549302.41	1294077.74	Картометрический	1.00	-
583	549354.90	1294065.74	Аналитический	0.10	-
584	549392.17	1294058.97	Картометрический	1.00	-
585	549498.64	1294039.99	Картометрический	1.00	-
586	549472.25	1294018.38	Картометрический	1.00	-
587	549424.51	1293893.66	Картометрический	1.00	-
588	549379.07	1293834.85	Картометрический	1.00	-

1	2	3	4	5	6
589	549330.40	1293700.00	Картометрический	1.00	-
590	549289.95	1293630.99	Аналитический	0.20	-
591	549280.19	1293582.05	Аналитический	0.20	-
592	549280.53	1293542.17	Аналитический	0.20	-
593	549280.97	1293501.51	Аналитический	0.20	-
594	549280.98	1293498.87	Аналитический	0.20	-
595	549283.84	1293497.84	Картометрический	1.00	-
596	549274.77	1293468.98	Картометрический	1.00	-
579	549267.70	1293447.71	Картометрический	1.00	-
3. Сведения о характерных точках части (частей) границы объекта					
Обозначение характерных точек части границы	Координаты, м		Метод определения координат характерной точки	Средняя квадратическая погрешность положения характерной точки (Mt), м	Описание обозначения точки на местности (при наличии)
	X	Y			
1	2	3	4	5	6
Часть №					
-	-	-	-	-	-

Раздел 3

Сведения о местоположении измененных (уточненных) границ объекта							
1. Система координат: -							
2. Сведения о характерных точках границ объекта							
Обозначение характерных точек границ	Существующие координаты, м		Измененные (уточненные) координаты, м		Метод определения координат характерной точки	Средняя квадратическая погрешность положения характерной точки (Mt), м	Описание обозначения точки на местности (при наличии)
	X	Y	X	Y			
1	2	3	4	5	6	7	8
-	-	-	-	-	-	-	-
3. Сведения о характерных точках части (частей) границы объекта							
Часть №							
-	-	-	-	-	-	-	-

».