



Правовое управление правительства
Воронежской области

ЗАРЕГИСТРИРОВАНО

«05» 06 2026г.

Регистрационный номер № 672

**МИНИСТЕРСТВО
АРХИТЕКТУРЫ И ГРАДОСТРОИТЕЛЬСТВА
ВОРОНЕЖСКОЙ ОБЛАСТИ**

ПРИКАЗ

27.05.2026

№ 45-01-04/256

г. Воронеж

**О внесении изменений в правила землепользования и застройки
Круглянского сельского поселения Каширского муниципального
района Воронежской области**

В соответствии с Градостроительным кодексом Российской Федерации, Федеральным законом от 06.10.2003 № 131-ФЗ «Об общих принципах организации местного самоуправления в Российской Федерации», законами Воронежской области от 07.07.2006 № 61-ОЗ «О регулировании градостроительной деятельности в Воронежской области», от 20.12.2018 № 173-ОЗ «О перераспределении полномочий по утверждению правил землепользования и застройки между органами местного самоуправления поселений Воронежской области, городского округа город Нововоронеж, Борисоглебского городского округа и исполнительными органами государственной власти Воронежской области», постановлением Правительства Воронежской области от 31.12.2014 № 1240 «Об утверждении Положения о министерстве архитектуры и градостроительства Воронежской области», на основании приказа министерства архитектуры и градостроительства Воронежской области от 24.04.2025 № 45-01-04/216 «О подготовке проекта о внесении изменений в правила землепользования и застройки Круглянского сельского поселения Каширского муниципального района Воронежской области», уведомления

филиала ППК «Роскадастр» по Воронежской области о внесении изменений в ЕГРН от 13.10.2025 № 09-2163з/25, с учетом заключений о результатах публичных слушаний от 30.07.2025

п р и к а з ы в а ю:

1. Внести в приказ департамента архитектуры и градостроительства Воронежской области от 24.11.2020 № 45-01-04/912 «Об утверждении правил землепользования и застройки Круглянского сельского поселения Каширского муниципального района Воронежской области» (в редакции приказа департамента архитектуры и градостроительства Воронежской области от 24.12.2021 № 45-01-04/1378, от 17.05.2023 № 45-01-04/369) следующие изменения:

1.1. В преамбуле приказа:

1.1.1. Слово «правительства» заменить словом «Правительства».

1.1.2. Слова «Положения о департаменте» заменить словами «Положения о министерстве».

1.2. Пункт 3 изложить в следующей редакции:

«3. Контроль исполнения настоящего приказа возложить на заместителя министра архитектуры и градостроительства Воронежской области – начальника отдела территориального планирования министерства архитектуры и градостроительства Воронежской области Беляеву С.М.».

1.3. В правилах землепользования и застройки Круглянского сельского поселения Каширского муниципального района Воронежской области (далее – Правила):

1.3.1. В части I Правил:

1.3.1.1. В пункте 1 раздела 1 и далее по тексту слово «департамент» в соответствующем падеже заменить словом «министерство» в соответствующем падеже.

1.3.1.2. Абзац третий подпункта 2 пункта 4 раздела 1 исключить.

1.3.1.3. Пункт 8 раздела 2 изложить в следующей редакции:

«8. Полномочия Уполномоченного органа по вопросам землепользования и застройки»

Полномочия Уполномоченного органа по вопросам землепользования и застройки включают:

- 1) принятие решения о подготовке проекта Правил, принятие решения о подготовке проекта о внесении изменений в Правила и подготовка таких документов;
- 2) утверждение Правил, утверждение изменений в Правила;
- 3) утверждение состава и порядка деятельности комиссии по подготовке проекта Правил землепользования и застройки по вопросам, указанным в статьях 31, 33 ГрК РФ.».

1.3.1.4. В подпункте 1 пункта 9 слова «указанных в пункте 8» заменить словами «указанных в подпунктах 1-2 пункта 8».

1.3.1.5. Раздел 3 признать утратившим силу.

1.3.2. В пункте 17 части II Правил:

1.3.2.1. В подпункте 1 карту градостроительного зонирования территории Круглянского сельского поселения Каширского муниципального района Воронежской области изложить в редакции согласно приложению № 1 к настоящему приказу.

1.3.2.2. В подпункте 2:

1.3.2.2.1. Карту градостроительного зонирования с отображением зон с особыми условиями использования территории Круглянского сельского поселения Каширского муниципального района Воронежской области изложить в редакции согласно приложению № 2 к настоящему приказу.

1.3.2.2.2. После карты градостроительного зонирования с отображением зон с особыми условиями использования территории Круглянского сельского поселения Каширского муниципального района Воронежской области дополнить абзацем следующего содержания:

«В соответствии с Федеральным законом от 21.11.1995 № 170-ФЗ «Об использовании атомной энергии» в целях защиты населения на

территории Круглянского сельского поселения Каширского муниципального района Воронежской области, согласно постановлению Главного государственного санитарного врача Российской Федерации от 29.05.2007 № 30 «Об утверждении Санитарных правил СП 2.6.1.2216-07 «Санитарно-защитные зоны и зоны наблюдения радиационных объектов. Условия эксплуатации и обоснование границ», на карте градостроительного зонирования с отображением зон с особыми условиями использования территории Круглянского сельского поселения Каширского муниципального района Воронежской области отображена зона наблюдения Нововоронежской атомной электростанции.».

1.3.3. В части III Правил:

1.3.3.1. В подпункте 2 пункта 19 после слов «обозначенной на карте градостроительного зонирования» дополнить словами «, за исключением случаев, предусмотренных федеральными законами».

1.3.3.2. В пункте 21:

1.3.3.2.1. В наименовании подпункта 1 и далее по тексту слова **«Градостроительные регламенты»** заменить словами **«Градостроительный регламент»**.

1.3.3.2.2. В подпунктах 1-2 после первого абзаца дополнить абзацем следующего содержания:

«Совместно с основным видом разрешенного использования земельных участков могут быть дополнительно использованы один или несколько вспомогательных видов разрешенного использования в соответствии с описанием вида разрешенного использования земельного участка, установленного классификатором видов разрешенного использования земельных участков, утвержденным приказом Росреестра от 10.11.2020 № П/0412 «Об утверждении классификатора видов разрешенного использования земельных участков».».

1.3.3.2.3. В подпункте 3 после таблицы дополнить абзацем следующего содержания:

«Совместно с основным видом разрешенного использования земельных участков могут быть дополнительно использованы один или несколько вспомогательных видов разрешенного использования в соответствии с описанием вида разрешенного использования земельного участка, установленного классификатором видов разрешенного использования земельных участков, утвержденным приказом Росреестра от 10.11.2020 № П/0412 «Об утверждении классификатора видов разрешенного использования земельных участков»».

1.3.3.2.4. В подпункте 4:

1.3.3.2.4.1. Таблицу после строки 11 дополнить строкой 11¹ следующего содержания:

«

11 ¹	6.4	Пищевая промышленность	не подлежат установлению	3 метра
-----------------	-----	------------------------	--------------------------	---------

».

1.3.3.2.4.2. После таблицы дополнить абзацем следующего содержания:

«Совместно с основным видом разрешенного использования земельных участков могут быть дополнительно использованы один или несколько вспомогательных видов разрешенного использования в соответствии с описанием вида разрешенного использования земельного участка, установленного классификатором видов разрешенного использования земельных участков, утвержденным приказом Росреестра от 10.11.2020 № П/0412 «Об утверждении классификатора видов разрешенного использования земельных участков»».

1.3.3.2.5. В подпунктах 5-11 после таблицы дополнить абзацем следующего содержания:

«Совместно с основным видом разрешенного использования земельных участков могут быть дополнительно использованы один или несколько вспомогательных видов разрешенного использования в соответствии с описанием вида разрешенного использования земельного

участка, установленного классификатором видов разрешенного использования земельных участков, утвержденным приказом Росреестра от 10.11.2020 № П/0412 «Об утверждении классификатора видов разрешенного использования земельных участков»».

1.3.3.3. В таблице пункта 22:

1.3.3.3.1. Графу 2 строки 2 изложить в следующей редакции:

«Охранная зона трубопроводов (газопроводов, нефтепроводов и нефтепродуктопроводов, трубопроводов для продуктов переработки нефти и газа, аммиакопроводов)».

1.3.3.3.2. Графу 2 строки 8 изложить в следующей редакции:

«Охранная зона геодезических пунктов государственной геодезической сети, нивелирных пунктов государственной нивелирной сети и гравиметрических пунктов государственной гравиметрической сети».

1.3.3.3.3. Строку 9 исключить.

1.3.4. В приложении № 3 к Правилам:

1.3.4.1. Описание местоположения границ производственной зоны за границами населенных пунктов - П1 изложить в редакции согласно приложению № 3 к настоящему приказу.

1.3.4.2. Описание местоположения границ зоны сельскохозяйственного производства за границами населенных пунктов - СХ2 изложить в редакции согласно приложению № 4 к настоящему приказу.


1.3.4.3. Описание местоположения границ зоны иного специального назначения за границами населенных пунктов - СН2 изложить в редакции согласно приложению № 5 к настоящему приказу.

1.3.4.4. Описание местоположения границ зоны садоводства и огородничества за границами населенных пунктов - СО1 изложить в редакции согласно приложению № 6 к настоящему приказу.

2. Настоящий приказ вступает в силу по истечении 10 дней со дня его официального опубликования.

3. Контроль исполнения настоящего приказа возложить на заместителя министра архитектуры и градостроительства Воронежской области – начальника отдела территориального планирования министерства архитектуры и градостроительства Воронежской области Беляеву С.М.

Министр архитектуры
и градостроительства
Воронежской области

A handwritten signature in black ink, consisting of several loops and a long, sweeping tail that extends towards the top right of the page.

А.А. Еренков





ПРАВИЛА ЗЕМЛЕПОЛЬЗОВАНИЯ И ЗАСТРОЙКИ

Карта градостроительного зонирования территории




Круглянского сельского поселения Каширского муниципального района Воронежской области

УСЛОВНЫЕ ОБОЗНАЧЕНИЯ















Территориальные границы

-  Граница сельского поселения
-  Граница населенного пункта

Территории, для которых градостроительные регламенты не устанавливаются

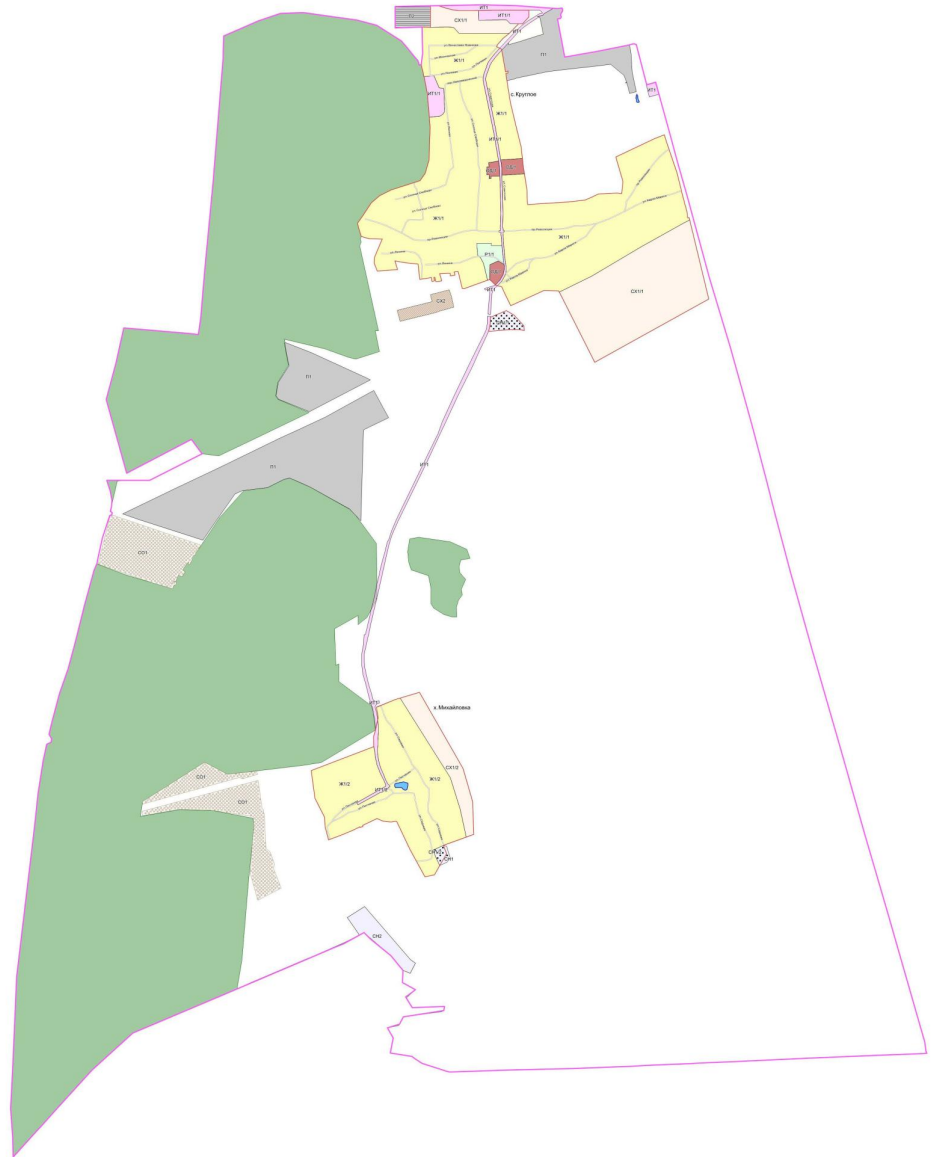
-  Сельскохозяйственные угодья в составе земель сельскохозяйственного назначения
-  Земли лесного фонда
-  Земли, покрытые поверхностными водами

Территориальные зоны

-  Ж1/1 Зона застройки индивидуальными жилыми домами села Круглое
-  Ж1/2 Зона застройки индивидуальными жилыми домами хутора Михайловка
-  ОД1 Общественно-деловая зона села Круглое
-  СХ1/1 Зона сельскохозяйственного использования в границах населенного пункта села Круглое
-  СХ1/2 Зона сельскохозяйственного использования в границах населенного пункта хутора Михайловка
-  СХ2 Зона сельскохозяйственного производства за границами населенных пунктов
-  Р1/1 Зона рекреационного назначения - объектов отдыха села Круглое
-  ЦР1/1 Зона ритуальных объектов села Круглое
-  ЦР1/2 Зона ритуальных объектов хутора Михайловка
-  ЦР2 Зона ритуальных объектов за границами населенных пунктов
-  СН2 Зона иного специального назначения за границами населенных пунктов
-  ИТ1/1 Зона улиц, дорог, инженерной и транспортной инфраструктуры села Круглое
-  ИТ1/2 Зона улиц, дорог, инженерной и транспортной инфраструктуры хутора Михайловка
-  ИТ1 Зона улиц, дорог, инженерной и транспортной инфраструктуры за границами населенных пунктов
-  П1 Производственная зона за границами населенных пунктов
-  П2 Производственно-коммунальная зона за границами населенных пунктов
-  СО1 Зона садоводства и огородничества за границами населенных пунктов

Объекты транспортной инфраструктуры

-  Улично-дорожная сеть населенного пункта



МАСШТАБ 1:25000





ПРАВИЛА ЗЕМЛЕПОЛЬЗОВАНИЯ И ЗАСТРОЙКИ

Карта градостроительного зонирования с отображением зон с особыми условиями использования территории
Круглянского сельского поселения Каширского муниципального района Воронежской области

УСЛОВНЫЕ ОБОЗНАЧЕНИЯ

Территориальные границы

- Граница сельского поселения
- Граница населенного пункта

Территории, для которых градостроительные регламенты не устанавливаются

- Сельскохозяйственные угодья в составе земель сельскохозяйственного назначения
- Земли лесного фонда
- Земли, покрытые поверхностными водами

Виды территориальных зон

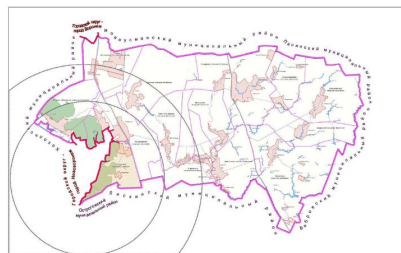
- Зона застройки индивидуальными жилыми домами
- Общественно-деловая зона
- Зона сельскохозяйственного использования в границах населенных пунктов
- Зона сельскохозяйственного производства
- Зона рекреационного назначения - объектов отдыха
- Зона ритуальных объектов
- Зона иного специального назначения
- Зона улиц, дорог, инженерной и транспортной инфраструктуры
- Производственная зона
- Производственно-коммунальная зона
- Зона садоводства и огородничества

Зоны с особыми условиями использования территории

- Водоохранная зона
- Прибрежная защитная полоса
- Зоны санитарной охраны источников питьевого и хозяйственно-бытового водоснабжения
 - первый пояс
 - второй пояс
 - третий пояс
- Ориентировочная (нормативная) санитарно-защитная зона
- Установленная санитарно-защитная зона
- Охранная зона объектов электроэнергетики
- Охранная зона трубопроводов
- Охранная зона линий и сооружений связи
- Охранная зона геодезических пунктов государственной геодезической сети, нивелирных пунктов государственной нивелирной сети и гравиметрических пунктов государственной гравиметрической сети

Иные зоны

- Зона наблюдения



МАСШТАБ 1:25000



Приложение № 3
к приказу министерства
архитектуры и градостроительства
Воронежской области
от 27.05.2026 № 45-01-04/256

«ГРАФИЧЕСКОЕ ОПИСАНИЕ

местоположения границ

Производственная зона за границами населенных пунктов - П1

(наименование объекта, местоположение границ которого описано (далее - объект)

Раздел 1

Сведения об объекте		
№ п/п	Характеристики объекта	Описание характеристик
1	2	3
1	Местоположение объекта	Воронежская область, Каширский муниципальный район, Круглянское сельское поселение
2	Площадь объекта +/- величина погрешности определения площади (Р +/- Дельта Р)	-
3	Иные характеристики объекта	-

Раздел 2

Сведения о местоположении границ объекта					
1. Система координат: -					
2. Сведения о характерных точках границ объекта					
Обозначение характерных точек границ	Координаты, м		Метод определения координат характерной точки	Средняя квадратическая погрешность положения характерной точки (Mt), м	Описание обозначения точки на местности (при наличии)
	X	Y			
1	2	3	4	5	6
-	-	-	-	-	-
3. Сведения о характерных точках части (частей) границы объекта					
Обозначение характерных точек части границы	Координаты, м		Метод определения координат характерной точки	Средняя квадратическая погрешность положения характерной точки (Mt), м	Описание обозначения точки на местности (при наличии)
	X	Y			
1	2	3	4	5	6
Часть №					
-	-	-	-	-	-

Раздел 3

Сведения о местоположении измененных (уточненных) границ объекта							
1. Система координат: МСК - 36, зона 1							
2. Сведения о характерных точках границ объекта							
Обозначение характерных точек границ	Существующие координаты, м		Измененные (уточненные) координаты, м		Метод определения координат характерной точки	Средняя квадратическая погрешность положения характерной точки (Mt), м	Описание обозначения точки на местности (при наличии)
	X	Y	X	Y			
1	2	3	4	5	6	7	8
1	476968.82	1307177.49	-	-	Аналитический	0.50	-
2	476969.17	1307180.26	-	-	Аналитический	0.50	-
3	476969.34	1307187.49	-	-	Аналитический	0.50	-
4	476967.24	1307191.43	-	-	Аналитический	0.50	-
5	476964.21	1307194.21	-	-	Картометрический	1.00	-
6	476961.06	1307196.70	-	-	Картометрический	1.00	-
7	476955.92	1307198.01	-	-	Картометрический	1.00	-
8	476839.20	1307222.09	-	-	Картометрический	1.00	-
9	476830.20	1307190.94	-	-	Картометрический	1.00	-
10	476785.16	1307043.80	-	-	Аналитический	0.10	-
11	476762.97	1306969.08	-	-	Аналитический	0.10	-
12	476769.83	1306967.51	-	-	Аналитический	0.10	-
13	476776.04	1306966.11	-	-	Картометрический	1.00	-
14	476724.00	1306917.86	-	-	Аналитический	0.10	-
15	476565.18	1306944.03	-	-	Картометрический	1.00	-
16	476569.70	1306962.79	-	-	Картометрический	1.00	-
17	476555.36	1306964.24	-	-	Картометрический	1.00	-
18	476551.39	1306946.30	-	-	Картометрический	1.00	-
19	476499.29	1306954.89	-	-	Картометрический	1.00	-
20	476512.30	1307008.05	-	-	Аналитический	0.10	-
21	476516.61	1307025.77	-	-	Аналитический	0.10	-
22	476563.69	1307247.59	-	-	Аналитический	0.10	-
23	476576.47	1307346.31	-	-	Картометрический	1.00	-
24	476610.22	1307648.74	-	-	Картометрический	1.00	-
25	476619.88	1307715.94	-	-	Картометрический	1.00	-
26	476539.26	1307812.55	-	-	Картометрический	1.00	-
27	476486.75	1307833.97	-	-	Картометрический	1.00	-
28	476485.42	1307824.72	-	-	Картометрический	1.00	-
29	476482.16	1307825.43	-	-	Картометрический	1.00	-
30	476483.60	1307834.76	-	-	Картометрический	1.00	-
31	476405.70	1307854.24	-	-	Картометрический	1.00	-
32	476418.84	1307903.06	-	-	Картометрический	1.00	-
33	476558.11	1307873.52	-	-	Картометрический	1.00	-
34	476690.56	1307865.97	-	-	Картометрический	1.00	-
35	476722.53	1307861.77	-	-	Картометрический	1.00	-
36	476760.48	1307853.49	-	-	Картометрический	1.00	-
37	476759.66	1307843.26	-	-	Картометрический	1.00	-

1	2	3	4	5	6	7	8
38	476715.55	1307620.53	-	-	Картометрический	1.00	-
39	476671.99	1307378.83	-	-	Аналитический	0.10	-
40	476952.16	1307326.76	-	-	Аналитический	0.10	-
41	476955.58	1307345.86	-	-	Аналитический	0.10	-
42	476956.47	1307347.41	-	-	Аналитический	0.10	-
43	476957.80	1307348.91	-	-	Аналитический	0.10	-
44	476959.66	1307350.48	-	-	Аналитический	0.10	-
45	476961.80	1307351.70	-	-	Аналитический	0.10	-
46	476963.88	1307352.59	-	-	Аналитический	0.10	-
47	476966.10	1307353.07	-	-	Аналитический	0.10	-
48	476968.50	1307353.38	-	-	Аналитический	0.10	-
49	476970.88	1307353.11	-	-	Аналитический	0.10	-
50	476976.58	1307349.85	-	-	Аналитический	0.10	-
51	476981.00	1307349.83	-	-	Аналитический	0.10	-
52	476983.55	1307349.99	-	-	Аналитический	0.10	-
53	476987.44	1307350.58	-	-	Аналитический	0.10	-
54	476992.40	1307352.04	-	-	Аналитический	0.10	-
55	476997.85	1307354.43	-	-	Аналитический	0.10	-
56	477002.28	1307357.18	-	-	Аналитический	0.10	-
57	477004.69	1307358.86	-	-	Аналитический	0.10	-
58	477007.47	1307360.28	-	-	Аналитический	0.10	-
59	477009.40	1307361.26	-	-	Аналитический	0.10	-
60	477015.63	1307362.95	-	-	Аналитический	0.10	-
61	477018.42	1307363.02	-	-	Аналитический	0.10	-
62	477022.21	1307362.69	-	-	Аналитический	0.10	-
63	477032.26	1307360.05	-	-	Картометрический	1.00	-
64	477027.92	1307328.81	-	-	Картометрический	1.00	-
65	477030.35	1307295.17	-	-	Аналитический	0.50	-
66	476988.92	1307227.09	-	-	Аналитический	0.50	-
67	476983.11	1307222.45	-	-	Аналитический	0.50	-
68	476978.09	1307220.39	-	-	Аналитический	0.50	-
1	476968.82	1307177.49	-	-	Аналитический	0.50	-
69	474581.88	1305327.95	-	-	Аналитический	0.10	-
70	474548.99	1305329.59	-	-	Аналитический	0.10	-
71	474410.34	1305356.73	-	-	Аналитический	0.10	-
72	474285.64	1305278.26	-	-	Аналитический	0.10	-
73	474188.35	1305262.79	-	-	Аналитический	0.10	-
74	474164.13	1305281.01	-	-	Аналитический	0.10	-
75	474072.02	1305508.42	-	-	Аналитический	0.10	-
76	474306.68	1305954.76	-	-	Аналитический	0.10	-
77	474325.22	1305915.28	-	-	Аналитический	0.10	-
78	474506.40	1305517.21	-	-	Аналитический	0.10	-
69	474581.88	1305327.95	-	-	Аналитический	0.10	-
79	473324.14	1304137.57	-	-	Картометрический	1.00	-
80	473281.50	1304258.67	-	-	Картометрический	1.00	-
81	473130.25	1304726.73	-	-	Картометрический	1.00	-
82	473208.62	1304778.86	-	-	Картометрический	1.00	-
83	473469.99	1304961.26	-	-	Картометрический	1.00	-
84	473492.55	1305015.37	-	-	Картометрический	1.00	-

1	2	3	4	5	6	7	8
85	473515.16	1305199.79	-	-	Картометрический	1.00	-
86	473577.51	1305323.09	-	-	Картометрический	1.00	-
87	473585.32	1305364.54	-	-	Картометрический	1.00	-
88	473543.39	1305460.47	-	-	Аналитический	0.10	-
89	473518.84	1305516.10	-	-	Аналитический	0.10	-
90	473358.73	1305801.92	-	-	Аналитический	0.10	-
91	473272.81	1305884.49	-	-	Аналитический	0.10	-
92	473935.78	1305903.94	-	-	Аналитический	0.10	-
93	473942.47	1305908.33	-	-	Аналитический	0.10	-
94	474027.45	1306088.47	-	-	Аналитический	0.10	-
95	474226.73	1305978.96	-	-	Аналитический	0.10	-
96	474213.99	1305955.24	-	-	Аналитический	0.10	-
97	474031.99	1305624.16	-	-	Аналитический	0.10	-
98	473942.43	1305429.78	-	-	Аналитический	0.10	-
99	473878.05	1305290.03	-	-	Аналитический	0.10	-
100	473677.26	1304876.27	-	-	Аналитический	0.10	-
101	473634.66	1304787.03	-	-	Аналитический	0.10	-
102	473505.14	1304515.69	-	-	Аналитический	0.10	-
79	473324.14	1304137.57	-	-	Картометрический	1.00	-
3. Сведения о характерных точках части (частей) границы объекта							
Часть №							
-	-	-	-	-	-	-	-

».

Приложение № 4
к приказу министерства
архитектуры и градостроительства
Воронежской области
от 27.05.2026 № 45-01-04/256

«ГРАФИЧЕСКОЕ ОПИСАНИЕ

местоположения границ

Зона сельскохозяйственного производства за границами населенных пунктов - СХ2

(наименование объекта, местоположение границ которого описано (далее - объект)

Раздел 1

Сведения об объекте		
№ п/п	Характеристики объекта	Описание характеристик
1	2	3
1	Местоположение объекта	Воронежская область, Каширский муниципальный район, Круглянское сельское поселение
2	Площадь объекта +/- величина погрешности определения площади (Р +/- Дельта Р)	-
3	Иные характеристики объекта	-

Раздел 2

Сведения о местоположении границ объекта					
1. Система координат: -					
2. Сведения о характерных точках границ объекта					
Обозначение характерных точек границ	Координаты, м		Метод определения координат характерной точки	Средняя квадратическая погрешность положения характерной точки (Mt), м	Описание обозначения точки на местности (при наличии)
	X	Y			
1	2	3	4	5	6
-	-	-	-	-	-
3. Сведения о характерных точках части (частей) границы объекта					
Обозначение характерных точек части границы	Координаты, м		Метод определения координат характерной точки	Средняя квадратическая погрешность положения характерной точки (Mt), м	Описание обозначения точки на местности (при наличии)
	X	Y			
1	2	3	4	5	6
Часть №					
-	-	-	-	-	-

Раздел 3

Сведения о местоположении измененных (уточненных) границ объекта							
1. Система координат: МСК - 36, зона 1							
2. Сведения о характерных точках границ объекта							
Обозначение характерных точек границ	Существующие координаты, м		Измененные (уточненные) координаты, м		Метод определения координат характерной точки	Средняя квадратическая погрешность положения характерной точки (Mt), м	Описание обозначения точки на местности (при наличии)
	X	Y	X	Y			
1	2	3	4	5	6	7	8
1	-	-	474815.85	1306150.24	Аналитический	0.10	-
2	-	-	474734.60	1306171.37	Аналитический	0.10	-
3	474799.30	1306430.16	-	-	Аналитический	0.10	-
4	474808.55	1306460.73	-	-	Аналитический	0.10	-
5	474840.10	1306565.29	-	-	Аналитический	0.10	-
6	474921.98	1306547.50	-	-	Аналитический	0.10	-
7	474966.99	1306531.55	-	-	Аналитический	0.10	-
8	474931.07	1306394.05	-	-	Аналитический	0.10	-
9	-	-	474880.37	1306407.94	Аналитический	0.10	-
1	-	-	474815.85	1306150.24	Аналитический	0.10	-
3. Сведения о характерных точках части (частей) границы объекта							
Часть №							
-	-	-	-	-	-	-	-

».

Приложение № 5
к приказу министерства
архитектуры и градостроительства
Воронежской области
от 27.05.2026 № 45-01-04/256

«ГРАФИЧЕСКОЕ ОПИСАНИЕ

местоположения границ

Зона иного специального назначения за границами населенных пунктов - СН2

(наименование объекта, местоположение границ которого описано (далее - объект)

Раздел 1

Сведения об объекте		
№ п/п	Характеристики объекта	Описание характеристик
1	2	3
1	Местоположение объекта	Воронежская область, Каширский муниципальный район, Круглянское сельское поселение
2	Площадь объекта +/- величина погрешности определения площади (Р +/- Дельта Р)	-
3	Иные характеристики объекта	-

Раздел 2

Сведения о местоположении границ объекта					
1. Система координат: -					
2. Сведения о характерных точках границ объекта					
Обозначение характерных точек границ	Координаты, м		Метод определения координат характерной точки	Средняя квадратическая погрешность положения характерной точки (Mt), м	Описание обозначения точки на местности (при наличии)
	X	Y			
1	2	3	4	5	6
-	-	-	-	-	-
3. Сведения о характерных точках части (частей) границы объекта					
Обозначение характерных точек части границы	Координаты, м		Метод определения координат характерной точки	Средняя квадратическая погрешность положения характерной точки (Mt), м	Описание обозначения точки на местности (при наличии)
	X	Y			
1	2	3	4	5	6
Часть №					
-	-	-	-	-	-

Раздел 3

Сведения о местоположении измененных (уточненных) границ объекта							
1. Система координат: МСК - 36, зона 1							
2. Сведения о характерных точках границ объекта							
Обозначение характерных точек границ	Существующие координаты, м		Измененные (уточненные) координаты, м		Метод определения координат характерной точки	Средняя квадратическая погрешность положения характерной точки (M _t), м	Описание обозначения точки на местности (при наличии)
	X	Y	X	Y			
1	2	3	4	5	6	7	8
1	470363.70	1305785.20	-	-	Картометрический	5.00	-
2	470272.96	1305848.72	-	-	Картометрический	5.00	-
3	-	-	470236.21	1305872.52	Картометрический	5.00	-
4	-	-	470253.48	1305904.74	Картометрический	5.00	-
5	-	-	470254.78	1305908.44	Картометрический	5.00	-
6	470254.78	1305908.45	-	-	Картометрический	5.00	-
7	-	-	470236.17	1305926.28	Картометрический	5.00	-
8	-	-	470214.28	1305953.51	Картометрический	5.00	-
9	-	-	470084.42	1306104.74	Картометрический	5.00	-
10	-	-	470010.85	1306168.89	Картометрический	5.00	-
11	-	-	469977.32	1306192.79	Картометрический	5.00	-
12	469955.03	1306246.89	-	-	Картометрический	5.00	-
13	470030.82	1306284.20	-	-	Картометрический	5.00	-
14	470055.78	1306248.55	-	-	Картометрический	5.00	-
15	470444.07	1305912.88	-	-	Картометрический	5.00	-
1	470363.70	1305785.20	-	-	Картометрический	5.00	-
3. Сведения о характерных точках части (частей) границы объекта							
Часть №							
-	-	-	-	-	-	-	-

».

Приложение № 6
к приказу министерства
архитектуры и градостроительства
Воронежской области
от 27.05.2026 № 45-01-04/256

«ГРАФИЧЕСКОЕ ОПИСАНИЕ

местоположения границ

Зона садоводства и огородничества за границами населенных пунктов – СО1

(наименование объекта, местоположение границ которого описано (далее - объект)

Раздел 1

Сведения об объекте		
№ п/п	Характеристики объекта	Описание характеристик
1	2	3
1	Местоположение объекта	Воронежская область, Каширский муниципальный район, Круглянское сельское поселение
2	Площадь объекта +/- величина погрешности определения площади (Р +/- Дельта Р)	-
3	Иные характеристики объекта	-

Раздел 2

Сведения о местоположении границ объекта					
1. Система координат: -					
2. Сведения о характерных точках границ объекта					
Обозначение характерных точек границ	Координаты, м		Метод определения координат характерной точки	Средняя квадратическая погрешность положения характерной точки (Mt), м	Описание обозначения точки на местности (при наличии)
	X	Y			
1	2	3	4	5	6
-	-	-	-	-	-
3. Сведения о характерных точках части (частей) границы объекта					
Обозначение характерных точек части границы	Координаты, м		Метод определения координат характерной точки	Средняя квадратическая погрешность положения характерной точки (Mt), м	Описание обозначения точки на местности (при наличии)
	X	Y			
1	2	3	4	5	6
Часть №					
-	-	-	-	-	-

Раздел 3

Сведения о местоположении измененных (уточненных) границ объекта							
1. Система координат: МСК - 36, зона 1							
2. Сведения о характерных точках границ объекта							
Обозначение характерных точек границ	Существующие координаты, м		Измененные (уточненные) координаты, м		Метод определения координат характерной точки	Средняя квадратическая погрешность положения характерной точки (Mt), м	Описание обозначения точки на местности (при наличии)
	X	Y	X	Y			
1	2	3	4	5	6	7	8
1	473316.89	1304055.95	-	-	Картометрический	5.00	-
2	-	-	473312.96	1304046.97	Картометрический	5.00	-
3	472955.06	1303958.45	-	-	Картометрический	5.00	-
4	-	-	472812.04	1304377.86	Аналитический	0.10	-
5	-	-	472783.49	1304475.64	Аналитический	0.10	-
6	-	-	472783.58	1304475.71	Аналитический	0.10	-
7	-	-	472778.23	1304489.44	Аналитический	0.10	-
8	-	-	472772.91	1304503.60	Аналитический	0.10	-
9	-	-	472803.26	1304514.84	Аналитический	0.10	-
10	472799.33	1304525.45	-	-	Картометрический	5.00	-
11	-	-	472818.52	1304533.02	Картометрический	5.00	-
12	-	-	472822.00	1304531.44	Картометрический	5.00	-
13	-	-	472824.07	1304528.29	Картометрический	5.00	-
14	-	-	472829.68	1304511.49	Картометрический	5.00	-
15	-	-	472832.53	1304513.70	Картометрический	5.00	-
16	-	-	472827.47	1304528.92	Картометрический	5.00	-
17	-	-	472849.55	1304536.84	Картометрический	5.00	-
18	-	-	472870.88	1304544.24	Картометрический	5.00	-
19	-	-	472871.10	1304543.64	Картометрический	5.00	-
20	-	-	472874.18	1304546.03	Картометрический	5.00	-
21	-	-	472870.52	1304555.89	Картометрический	5.00	-
22	-	-	472866.99	1304565.90	Картометрический	5.00	-
23	-	-	472864.78	1304572.35	Картометрический	5.00	-
24	-	-	472865.09	1304573.28	Картометрический	5.00	-
25	472863.71	1304576.35	-	-	Картометрический	5.00	-
26	472895.55	1304594.47	-	-	Картометрический	5.00	-
27	-	-	472905.12	1304589.55	Картометрический	5.00	-
28	-	-	472909.30	1304581.79	Картометрический	5.00	-
29	-	-	472911.92	1304575.43	Картометрический	5.00	-
30	-	-	472915.63	1304578.32	Картометрический	5.00	-
31	-	-	472915.62	1304578.34	Картометрический	5.00	-
32	-	-	472914.93	1304582.44	Картометрический	5.00	-
33	-	-	472917.92	1304583.58	Картометрический	5.00	-
34	-	-	472926.60	1304586.90	Картометрический	5.00	-
35	-	-	472973.31	1304623.38	Картометрический	5.00	-
36	-	-	472955.07	1304617.65	Картометрический	5.00	-
37	-	-	472951.51	1304626.54	Картометрический	5.00	-

1	2	3	4	5	6	7	8
38	472952.68	1304628.61	-	-	Картометрический	5.00	-
39	472967.26	1304636.98	-	-	Картометрический	5.00	-
40	-	-	472987.28	1304647.61	Картометрический	5.00	-
41	-	-	472991.49	1304647.42	Картометрический	5.00	-
42	-	-	472993.38	1304645.28	Картометрический	5.00	-
43	-	-	472994.95	1304643.27	Картометрический	5.00	-
44	-	-	472996.24	1304641.29	Картометрический	5.00	-
45	-	-	473020.15	1304659.96	Картометрический	5.00	-
46	473017.88	1304666.28	-	-	Картометрический	5.00	-
47	-	-	473031.04	1304673.10	Картометрический	5.00	-
48	-	-	473034.59	1304674.40	Картометрический	5.00	-
49	-	-	473037.31	1304673.37	Картометрический	5.00	-
50	-	-	473060.82	1304691.73	Картометрический	5.00	-
51	473095.37	1304709.77	-	-	Картометрический	5.00	-
1	473316.89	1304055.95	-	-	Картометрический	5.00	-
52	-	-	472822.34	1304505.79	Картометрический	5.00	-
53	-	-	472808.38	1304501.01	Картометрический	5.00	-
54	-	-	472807.90	1304499.70	Картометрический	5.00	-
55	-	-	472809.30	1304495.67	Картометрический	5.00	-
52	-	-	472822.34	1304505.79	Картометрический	5.00	-
56	471215.87	1304284.12	-	-	Картометрический	5.00	-
57	471197.27	1304284.37	-	-	Картометрический	5.00	-
58	471391.43	1304993.12	-	-	Картометрический	5.00	-
59	471382.88	1305017.98	-	-	Картометрический	5.00	-
60	471414.72	1305126.01	-	-	Картометрический	5.00	-
61	-	-	471438.52	1305118.62	Картометрический	5.00	-
62	-	-	471418.18	1304944.18	Картометрический	5.00	-
63	-	-	471413.44	1304907.04	Картометрический	5.00	-
64	-	-	471502.72	1304738.75	Картометрический	5.00	-
65	-	-	471309.93	1304436.53	Картометрический	5.00	-
56	471215.87	1304284.12	-	-	Картометрический	5.00	-
66	471142.49	1304281.80	-	-	Картометрический	5.00	-
67	471112.62	1304285.11	-	-	Картометрический	5.00	-
68	471149.35	1304503.27	-	-	Картометрический	5.00	-
69	471158.72	1304540.80	-	-	Картометрический	5.00	-
70	471151.63	1304783.45	-	-	Картометрический	5.00	-
71	471114.79	1305040.87	-	-	Картометрический	5.00	-
72	471104.63	1305098.73	-	-	Картометрический	5.00	-
73	-	-	471071.74	1305096.69	Картометрический	5.00	-
74	-	-	471037.43	1305101.36	Картометрический	5.00	-
75	-	-	470863.52	1305083.77	Картометрический	5.00	-
76	470687.68	1305072.87	-	-	Картометрический	5.00	-
77	470491.54	1305128.39	-	-	Картометрический	5.00	-
78	470579.84	1305300.42	-	-	Картометрический	5.00	-
79	470725.96	1305242.55	-	-	Картометрический	5.00	-
80	470756.44	1305251.94	-	-	Картометрический	5.00	-
81	470847.24	1305216.75	-	-	Картометрический	5.00	-
82	470872.49	1305187.74	-	-	Картометрический	5.00	-

1	2	3	4	5	6	7	8
83	471101.58	1305177.28	-	-	Картометрический	5.00	-
84	471153.36	1305170.54	-	-	Картометрический	5.00	-
85	471163.52	1305160.37	-	-	Картометрический	5.00	-
86	471369.73	1305130.48	-	-	Картометрический	5.00	-
66	471142.49	1304281.80	-	-	Картометрический	5.00	-
3. Сведения о характерных точках части (частей) границы объекта							
Часть №							
-	-	-	-	-	-	-	-

».