



ПРАВИТЕЛЬСТВО ИРКУТСКОЙ ОБЛАСТИ

ПОСТАНОВЛЕНИЕ

15 августа 2018 года

№ 585-пп

Иркутск

О памятниках природы регионального значения «Пещера «Зимняя сказка», «Пещера «Спиринская», «Пещера «Светлая», «Карстовый колодец «Восьмое марта»

В соответствии со статьями 2, 26 Федерального закона от 14 марта 1995 года № 33-ФЗ «Об особо охраняемых природных территориях», статьей 6 Закона Иркутской области от 19 июня 2008 года № 27-оз «Об особо охраняемых природных территориях и иных особо охраняемых территориях в Иркутской области», решением Исполнительного комитета Иркутского областного Совета народных депутатов от 30 марта 1987 года № 176 «Об организации охраны памятников природы», руководствуясь частью 4 статьи 66, статьей 67 Устава Иркутской области, Правительство Иркутской области
ПОСТАНОВЛЯЕТ:

1. Установить, что памятники природы местного значения «Пещера «Зимняя сказка», «Пещера «Спиринская», «Пещера «Светлая», «Карстовый колодец «Восьмое марта» являются памятниками природы регионального значения.

2. Утвердить:

1) Положение о памятнике природы регионального значения «Пещера «Зимняя сказка» (прилагается);

2) Положение о памятнике природы регионального значения «Пещера «Спиринская» (прилагается);

3) Положение о памятнике природы регионального значения «Пещера «Светлая» (прилагается);

4) Положение о памятнике природы регионального значения «Карстовый колодец «Восьмое марта» (прилагается).

3. Утвердить:

1) описание границ, каталог координат памятника природы регионального значения «Пещера «Зимняя сказка» (прилагается);

2) описание границ, каталог координат памятника природы регионального значения «Пещера «Спиринская» (прилагается);

3) описание границ, каталог координат памятника природы регионального значения «Пещера «Светлая» (прилагается);

4) описание границ, каталог координат памятника природы регионального значения «Карстовый колодец «Восьмое марта» (прилагается).

4. Настоящее постановление подлежит официальному опубликованию в общественно-политической газете «Областная», а также на «Официальном интернет-портале правовой информации» (www.pravo.gov.ru).

5. Настоящее постановление вступает в силу через десять календарных дней после дня его официального опубликования.

Первый заместитель Губернатора
Иркутской области – Председатель
Правительства Иркутской области



Р.Н. Болотов

УТВЕРЖДЕНО
постановлением Правительства
Иркутской области
от 15 августа 2018 года № 585-пп

ПОЛОЖЕНИЕ О ПАМЯТНИКЕ ПРИРОДЫ РЕГИОНАЛЬНОГО ЗНАЧЕНИЯ «ПЕЩЕРА «ЗИМНЯЯ СКАЗКА»

Глава 1. ОБЩИЕ ПОЛОЖЕНИЯ

1. Решением Исполнительного комитета Иркутского областного Совета народных депутатов от 30 марта 1987 года № 176 «Об организации охраны памятников природы» объявлен памятник природы местного значения «Пещера «Зимняя сказка».

2. В соответствии с Федеральным законом от 14 марта 1995 года № 33-ФЗ «Об особо охраняемых природных территориях» памятник природы местного значения «Пещера «Зимняя сказка» является особо охраняемой природной территорией регионального значения – памятником природы регионального значения «Пещера «Зимняя сказка» (далее – памятник природы).

3. Памятник природы образован в целях сохранения уникального геологического, геоморфологического объекта и природного комплекса, связанного с ним. Профиль памятника природы – геологический и геоморфологический.

4. Памятник природы расположен на территории муниципального образования «Нижнеудинский район» Иркутской области в границах кадастрового квартала 38:11:210401 на землях лесного фонда.

5. Территория, границы памятника природы, режим его особой охраны и использования учитываются при разработке документов стратегического планирования Иркутской области, схемы территориального планирования муниципального образования «Нижнеудинский район» Иркутской области, схем землеустройства, лесохозяйственных регламентов лесничеств, проектов освоения лесов.

6. Памятник природы образован без ограничения срока действия. Функционирование памятника природы не влечет изъятия земельных участков, входящих в границы памятника природы, у землепользователей, землевладельцев и собственников этих земельных участков.

7. Памятник природы находится в ведении министерства природных ресурсов и экологии Иркутской области (далее – Уполномоченный орган), юридический адрес: 664027, Иркутская область, г. Иркутск, ул. Ленина, д. 1А.

8. Обязательства по обеспечению режима особой охраны и использования памятника природы возлагаются на собственников, владельцев и пользователей земельного участка, на котором находится памятник

природы. Передача памятника природы под охрану закрепляется в паспорте памятника природы и его охранном обязательстве.

9. Региональный государственный экологический надзор за соблюдением требований настоящего Положения осуществляется службой по охране природы и озера Байкал Иркутской области в лице его должностных лиц, которые являются государственными инспекторами в области охраны окружающей среды, юридический адрес: 664027, Иркутская область, г. Иркутск, ул. Ленина, д. 1А.

Глава 2. ЦЕЛИ И ЗАДАЧИ ОБРАЗОВАНИЯ ПАМЯТНИКА ПРИРОДЫ

10. Целями образования памятника природы являются:

1) сохранение уникального геологического, геоморфологического объекта и природного комплекса, связанного с ним;

2) изучение памятника природы и экологическое воспитание населения.

11. Задачами образования памятника природы являются:

1) снижение уровня антропогенного воздействия;

2) поддержание состояния природной среды, сложившегося на момент его организации;

3) содействие в проведении научно-исследовательских работ в области геологии без нарушения установленного режима особой охраны и использования памятника природы;

4) осуществление государственного экологического мониторинга (государственного мониторинга окружающей среды).

Глава 3. КРАТКОЕ ОПИСАНИЕ ФИЗИКО-ГЕОГРАФИЧЕСКОЙ ХАРАКТЕРИСТИКИ ПАМЯТНИКА ПРИРОДЫ

12. Памятник природы расположен на территории муниципального образования «Нижнеудинский район» Иркутской области и занимает общую площадь 0,59 га в соответствии со схемой расположения памятника природы согласно приложению к настоящему Положению.

Памятник природы расположен в Восточном Саяне, в 3,6 км от села Алыгджер, на Джуглымском хребте, горе Спиринской. Район представляет собой область высокогорного сильно расчленённого рельефа, где абсолютные отметки достигают 2586 м, преобладают вершины с высотами 2000-2200 м, относительные превышения колеблются в пределах 700-1200 м.

Памятник природы представляет собой большую многоярусную (многоэтажную) пещеру, которая находится в основании скального обнажения и имеет уникальную цветовую гамму вторичных образований, и в которой в конце зимы и ранней осенью образуется большое количество ледяных сталактитов и сталагмитов различных по своей величине. Морфометрические характеристики пещеры: протяжённость 787 м, глубина 28 м, площадь 2744 кв.м, объём 3130 кв.м.

13. По геоботаническому районированию территория памятника природы относится к Евразийской хвойно-лесной области, Восточно-Сибирской подобласти светлохвойных лесов.

В окрестностях памятника природы отмечен ряд редких видов, подлежащих государственной охране, внесенных в Красную книгу Российской Федерации, в Красную книгу Иркутской области: Овсяница дальневосточная (*Festuca extremiorientalis* Ohwi), Башмачок известняковый (*Cypripedium calceolus*, L.), Башмачок большой (*C. macranton* Sw.), Пион Марьин корень (*Paenonia anomala* L.). На территории памятника природы встречается лилия саранка (*Lilium pilosiusculum* (Freyn) Misch.) – вид, входящий в перечень растений, животных и других живых организмов, не вошедших в Красную книгу Иркутской области, но нуждающихся в особом внимании, утвержденный распоряжением министерства природных ресурсов и экологии Иркутской области от 24 января 2011 года № 12-мпр-р.

Глава 4. КРАТКОЕ ОПИСАНИЕ СОЦИАЛЬНО-ЭКОНОМИЧЕСКОЙ ХАРАКТЕРИСТИКИ ПАМЯТНИКА ПРИРОДЫ

14. Социально-экономическими ценностями, сохраняемыми на территории памятника природы, являются уникальный геологический, геоморфологический объект и природный комплекс, связанный с ним.

Важным с социальной точки зрения является факт открытия памятника природы местным краеведом, учителем Алыгджерской средней школы М.И. Пугачёвым.

Важным с экономической точки зрения является проведение на территории памятника природы специализированных геологических и спелеологических экскурсий.

15. Памятник природы имеет природоохранное, эстетическое, просветительское, научное и рекреационное значение.

Глава 5. РЕЖИМ ОСОБОЙ ОХРАНЫ И ИСПОЛЬЗОВАНИЯ ПАМЯТНИКА ПРИРОДЫ

16. На территории памятника природы запрещается любая деятельность, влекущая за собой нарушение сохранности памятника природы, в том числе:

1) изъятие и предоставление земельных участков под виды хозяйственной деятельности, не связанные с проведением мероприятий по соблюдению режима особой охраны и использования и обеспечению функционирования памятника природы;

2) осуществление рекреационной деятельности (в том числе организация мест отдыха, разведение костров, обустройство экологических троп) за пределами специально предусмотренных для этого мест;

3) осуществление деятельности, влекущей за собой нарушение памятника природы, изменение ландшафта и почвенного покрова;

4) проведение всех видов рубок, за исключением:

проведения рубок при непосредственном тушении лесных пожаров на территории памятника природы;

проведения согласованных Уполномоченным органом рубок, проводимых в рамках санитарно-оздоровительных и воспроизводственных мероприятий в установленных законодательством случаях, а также при принятии мер пожарной безопасности в лесах, расположенных на территории памятника природы;


5) проведение взрывных работ, выполнение работ по геологическому изучению недр для разработки месторождений полезных ископаемых;

6) искусственное создание других входов в памятник природы;

7) уничтожение и повреждение аншлагов, шлагбаумов, стендов, граничных столбов и других информационных знаков и указателей на территории памятника природы.

17. Памятник природы обозначается на местности предупредительными и информационными знаками по периметру его границы с кратким изложением режима особой охраны и использования памятника природы и схемой его границ.

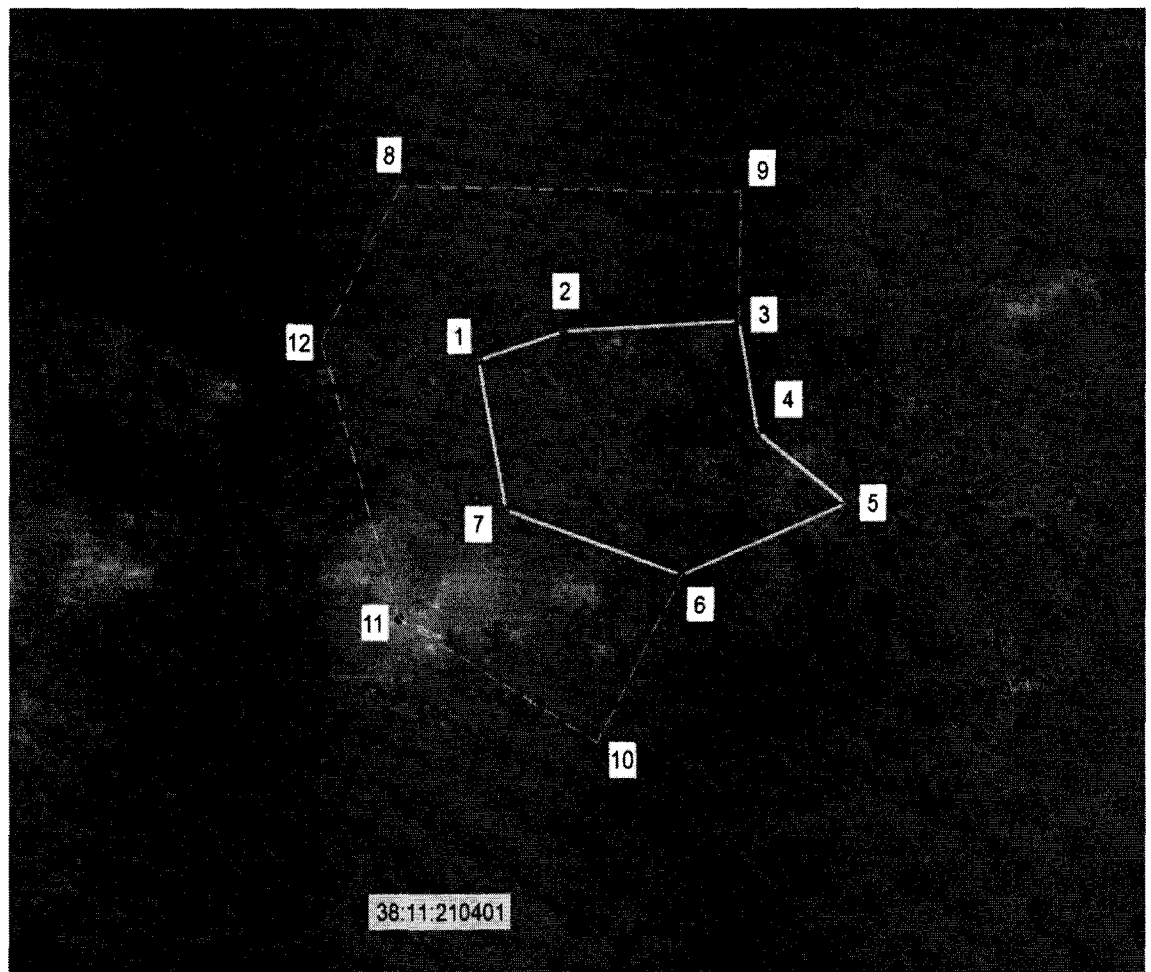
Министр природных ресурсов
и экологии Иркутской области



А.В. Крючков





Приложение
к Положению о памятнике
природы регионального значения
«Пещера «Зимняя сказка»»

**СХЕМА РАСПОЛОЖЕНИЯ ПАМЯТНИКА ПРИРОДЫ
РЕГИОНАЛЬНОГО ЗНАЧЕНИЯ «ПЕЩЕРА «ЗИМНЯЯ СКАЗКА»»**



**Масштаб 1: 2000
(в 1 см 20 м)**

Условные обозначения:

	граница памятника природы регионального значения «Пещера «Зимняя сказка»;
	поворотная точка памятника природы регионального значения «Пещера «Зимняя сказка»;
38:11:210401	номер кадастрового квартала;
	граница кадастрового квартала;
	границы изученных карстовых полостей.

УТВЕРЖДЕНЫ
постановлением Правительства
Иркутской области
от 15 августа 2018 года № 585-пп

ОПИСАНИЕ ГРАНИЦ, КАТАЛОГ КООРДИНАТ ПАМЯТНИКА ПРИРОДЫ РЕГИОНАЛЬНОГО ЗНАЧЕНИЯ «ПЕЩЕРА «ЗИМНЯЯ СКАЗКА»

Сведения об узловых и поворотных точках границы			Сведения об участках границы	
№ п/п	Номер точки на карте	Описание местоположения точки	Направление участка границы	Описание прохождения участка границы
1	2	3	4	5
1	1	Точка в северо-западной части памятника природы, в месте ее поворота на восток	Северо-восточное	Граница проходит в восточном направлении на расстоянии 29,11 м от точки 1 до точки 2
2	2	Точка в северной части памятника природы, в месте ее поворота на восток	Восточное	Граница поворачивает на восток на расстоянии 58,18 м от точки 2 до точки 3
3	3	Точка в восточной части памятника природы, в месте ее поворота на юго-восток	Юго-восточное	Граница поворачивает на юго- восток на расстоянии 33,20 м от точки 3 до точки 4
4	4	Точка в восточной части памятника природы, в месте ее поворота на юго-восток	Юго-восточное	Граница поворачивает на юго- восток на расстоянии 35,87 м от точки 4 до точки 5
5	5	Точка в восточной части памятника природы, в месте ее поворота на юго-запад	Юго-западное	Граница поворачивает на юго- запад на расстоянии 58,35 м от точки 5 до точки 6
6	6	Точка в южной части памятника природы, в месте ее поворота на северо-запад	Северо-западное	Граница поворачивает на северо-запад на расстоянии 61,1 м от точки 6 до точки 7
7	7	Точка в юго-западной части памятника природы, в месте ее поворота на север	Северо-западное	Граница поворачивает на север на расстоянии 44,46 м от точки 7 до точки 1

Система координат – МСК 38 зона 2

№ п/п	№ точки на карте	X	Y	Дирекционный угол	Расстояние (м)
1	2	3	4	5	6
1	1	537867.30	2127063.71	73° 45' 45.45"	29.11
2	2	537875.44	2127091.66	87° 46' 26.17"	58.18
3	3	537877.70	2127149.80	169° 52' 04.97"	33.20
4	4	537845.02	2127155.64	126° 14' 49.09"	35.87
5	5	537823.81	2127184.57	249° 49' 23.31"	58.35
6	6	537803.68	2127129.79	289° 03' 27.74"	61.10


Общая площадь территории – 5880 м², общая протяженность границы – 320 м

Система координат – WGS84

№ п/п	№ точки на карте	Широта	Долгота	Расстояние (м)
1	2	3	4	5
1	1	53°39'10.52"	98°10'26.57"	29.11
2	2	53°39'10.81"	98°10'28.08"	58.18
3	3	53°39'10.93"	98°10'31.23"	33.20
4	4	53°39'09.88"	98°10'31.59"	35.87
5	5	53°39'09.22"	98°10'33.20"	58.35
6	6	53°39'08.51"	98°10'30.25"	61.10
7	7	53°39'08.11"	98°10'27.08"	44.46

Общая площадь территории – 5880 м², общая протяженность границы – 320 м

Министр природных ресурсов
и экологии Иркутской области



А.В. Крючков

УТВЕРЖДЕНО

постановлением Правительства

Иркутской области

от 15 августа 2018 года № 585-пп

ПОЛОЖЕНИЕ О ПАМЯТНИКЕ ПРИРОДЫ РЕГИОНАЛЬНОГО ЗНАЧЕНИЯ «ПЕЩЕРА «СПИРИНСКАЯ»

Глава 1. ОБЩИЕ ПОЛОЖЕНИЯ

1. Решением Исполнительного комитета Иркутского областного Совета народных депутатов от 30 марта 1987 года № 176 «Об организации охраны памятников природы» объявлен памятник природы местного значения «Пещера «Спиринская».

2. В соответствии с Федеральным законом от 14 марта 1995 года № 33-ФЗ «Об особо охраняемых природных территориях» памятник природы местного значения «Пещера «Спиринская» является особо охраняемой природной территорией регионального значения – памятником природы регионального значения «Пещера «Спиринская» (далее – памятник природы).

3. Памятник природы образован в целях сохранения уникального геологического, геоморфологического объекта и природного комплекса, связанного с ним. Профиль памятника природы – геологический и геоморфологический.

4. Памятник природы расположен на территории муниципального образования «Нижеудинский район» Иркутской области в границах кадастрового квартала 38:11:210401 на землях лесного фонда.

5. Территория, границы памятника природы, режим его особой охраны и использования учитываются при разработке документов стратегического планирования Иркутской области, схемы территориального планирования муниципального образования «Нижеудинский район» Иркутской области, схем землеустройства, лесохозяйственных регламентов лесничеств, проектов освоения лесов.

6. Памятник природы образован без ограничения срока действия. Функционирование памятника природы не влечет изъятия земельных участков, входящих в границы памятника природы, у землепользователей, землевладельцев и собственников этих земельных участков.

7. Памятник природы находится в ведении министерства природных ресурсов и экологии Иркутской области (далее – Уполномоченный орган), юридический адрес: 664027, Иркутская область, г. Иркутск, ул. Ленина, д. 1А.

8. Обязательства по обеспечению режима особой охраны и использования памятника природы возлагаются на собственников, владельцев и пользователей земельного участка, на котором находится памятник природы. Передача памятника природы под охрану закрепляется в паспорте памятника природы и его охранном обязательстве.

9. Региональный государственный экологический надзор за соблюдением требований настоящего Положения осуществляется службой по охране природы и озера Байкал Иркутской области в лице его должностных лиц, которые являются государственными инспекторами в области охраны окружающей среды, юридический адрес: 664027, Иркутская область, г. Иркутск, ул. Ленина, д. 1А.

Глава 2. ЦЕЛИ И ЗАДАЧИ ОБРАЗОВАНИЯ ПАМЯТНИКА ПРИРОДЫ

10. Целями образования памятника природы являются:

- 1) сохранение уникального геологического, геоморфологического объекта и природного комплекса, связанного с ним;
- 2) изучение памятника природы и экологическое воспитание населения.

11. Задачами образования памятника природы являются:

- 1) снижение уровня антропогенного воздействия;
- 2) поддержание состояния природной среды, сложившегося на момент его организации;
- 3) содействие в проведении научно-исследовательских работ в области геологии и биологии без нарушения установленного режима особой охраны и использования памятника природы;
- 4) осуществление государственного экологического мониторинга (государственного мониторинга окружающей среды).

Глава 3. КРАТКОЕ ОПИСАНИЕ ФИЗИКО-ГЕОГРАФИЧЕСКОЙ ХАРАКТЕРИСТИКИ ПАМЯТНИКА ПРИРОДЫ

12. Памятник природы расположен на территории муниципального образования «Нижнеудинский район» Иркутской области и занимает общую площадь 0,54 га в соответствии со схемой расположения памятника природы согласно приложению к настоящему Положению.

Памятник природы расположен в Восточном Саяне, в 3,6 км от села Алыгджер, на Джуглымском хребте, горе Спиринской. Район представляет собой область высокогорного сильно расчленённого рельефа, абсолютные отметки которого достигают 2586 м, преобладают вершины с высотами 2000-2200 м, относительные превышения колеблются в пределах 700-1200 м.

Памятник природы представляет собой большую двухэтажную пещеру, которая находится в основании скального обнажения, на стенах которой в большом количестве встречается мондмилх (водонасыщенная коллоидная масса карбоната кальция), потолок и стены покрыты натечными корами и сталактитами разнообразных форм и цветовой гаммы (чёрные, зелёные, белые, оранжевые, восково-прозрачные), встречаются бесцветные водяно-прозрачные бочки (кальцитовые сталактиты-соломинки). Морфометрические характеристики пещеры: протяженность 537 м, глубина 45 м, площадь 1169 кв.м, объем 3852 кв.м.

13. По геоботаническому районированию территория памятника природы относится к Евразийской хвойно-лесной области, Восточно-Сибирской подобласти светлохвойных лесов.

В окрестностях памятника природы отмечен ряд редких видов, подлежащих государственной охране, внесенных в Красную книгу Российской Федерации, в Красную книгу Иркутской области: Овсяница дальневосточная (*Festuca extremiorientalis* Ohwi), Башмачок известняковый (*Cypripedium calceolus*, L.), Башмачок большой (*C. macranton* Sw.), Пион Марьин корень (*Paeonia anomala* L.). На территории памятника встречается лилия саранка (*Lilium pilosiusculum* (Freyn) Misch.) – вид, входящий в перечень растений, животных и других живых организмов, не вошедших в Красную книгу Иркутской области, но нуждающихся в особом внимании, утвержденный распоряжением министерства природных ресурсов и экологии Иркутской области от 24 января 2011 года № 12-мпр-р.

Глава 4. КРАТКОЕ ОПИСАНИЕ СОЦИАЛЬНО-ЭКОНОМИЧЕСКОЙ ХАРАКТЕРИСТИКИ ПАМЯТНИКА ПРИРОДЫ

14. Социально-экономическими ценностями, сохраняемыми на территории памятника природы, являются сохранение уникального геологического, геоморфологического объекта и природного комплекса, связанного с ним.

Важным с социальной точки зрения является тот факт, что памятник природы обнаружен в 1956 году А. Кудрявцевым, во время охоты, и полностью пройден томскими спелеологами в 1970 году.

Важным с экономической точки зрения является проведение на территории памятника природы специализированных геологических и спелеологических экскурсий

15. Памятник природы имеет природоохранное, эстетическое, просветительское, научное и рекреационное значение.

Глава 5. РЕЖИМ ОСОБОЙ ОХРАНЫ И ИСПОЛЬЗОВАНИЯ ПАМЯТНИКА ПРИРОДЫ

16. На территории памятника природы запрещается любая деятельность, влекущая за собой нарушение сохранности памятника природы, в том числе:

1) изъятие и предоставление земельных участков под виды хозяйственной деятельности, не связанные с проведением мероприятий по соблюдению режима особой охраны и использования и обеспечению функционирования памятника природы;

2) осуществление рекреационной деятельности (в том числе организация мест отдыха, разведение костров, обустройство экологических троп) за пределами специально предусмотренных для этого мест;

3) осуществление деятельности, влекущей за собой нарушение памятника природы, изменение ландшафта и почвенного покрова;

4) проведение всех видов рубок, за исключением:

проведения рубок при непосредственном тушении лесных пожаров на территории памятника природы;

проведения согласованных Уполномоченным органом рубок, проводимых в рамках санитарно-оздоровительных и воспроизводственных мероприятий в установленных законодательством случаях, а также при принятии мер пожарной безопасности в лесах, расположенных на территории памятника природы;


5) проведение взрывных работ, выполнение работ по геологическому изучению недр для разработки месторождений полезных ископаемых;

6) искусственное создание других входов в памятник природы;

7) уничтожение и повреждение аншлагов, шламбаумов, стендов, граничных столбов и других информационных знаков и указателей на территории памятника природы.

17. Памятник природы обозначается на местности предупредительными и информационными знаками по периметру его границы с кратким изложением режима особой охраны и использования памятника природы и схемой его границ.


Министр природных ресурсов
и экологии Иркутской области



А.В. Крючков





Приложение
к Положению о памятнике
природы регионального значения
«Пещера «Спиринская»»

**СХЕМА РАСПОЛОЖЕНИЯ ПАМЯТНИКА ПРИРОДЫ
РЕГИОНАЛЬНОГО ЗНАЧЕНИЯ
«ПЕЩЕРА «СПИРИНСКАЯ»»**



Масштаб 1: 3000
(в 1 см 30 м)

Условные обозначения:

- | | |
|---|---|
|  | граница памятника природы регионального значения
«Пещера Спиринская»; |
|  | поворотная точка памятника природы регионального значения
«Пещера Спиринская»; |
| 38:11:210401 | номер кадастрового квартала; |
|  | граница кадастрового квартала; |
|  | границы изученных карстовых полостей. |

УТВЕРЖДЕНЫ
 постановлением Правительства
 Иркутской области
 от 15 августа 2018 года № 585-пп

ОПИСАНИЕ ГРАНИЦ, КАТАЛОГ КООРДИНАТ ПАМЯТНИКА ПРИРОДЫ РЕГИОНАЛЬНОГО ЗНАЧЕНИЯ «ПЕЩЕРА «СПИРИНСКАЯ»

Сведения об узловых и поворотных точках границы			Сведения об участках границы	
№ п/п	Номер точки на карте	Описание местоположения точки	Направление участка границы	Описание прохождения участка границы
1	2	3	4	5
1	1	Точка в северо-западной части памятника природы, в месте ее поворота на восток	Восточное	Граница проходит в восточном направлении на расстоянии 97.80 м от точки 1 до точки 2
2	2	Точка в северо-восточной части памятника природы, в месте ее поворота на юг	Южное	Граница поворачивает на юг на расстоянии 22.38 м от точки 2 до точки 3
3	3	Точка в восточной части памятника природы, в месте ее поворота на юго-запад	Юго-западное	Граница поворачивает на юго-запад на расстоянии 22.11 м от точки 3 до точки 4
4	4	Точка в восточной части памятника природы, в месте ее поворота на юго-запад	Юго-западное	Граница поворачивает на юго-запад на расстоянии 50.49 м от точки 4 до точки 5
5	5	Точка в южной части памятника природы, в месте ее поворота на северо-запад	Северо-западное	Граница поворачивает на северо-запад на расстоянии 30.92 м от точки 5 до точки 6
6	6	Точка в южной части памятника природы, в месте ее поворота на северо-запад	Северо-западное	Граница поворачивает на северо-запад на расстоянии 35.87 м от точки 6 до точки 7
7	7	Точка в западной части памятника природы, в месте ее поворота на северо-восток	Северо-восточное	Граница поворачивает на северо-восток на расстоянии 35.39 м от точки 7 до точки 1

Система координат – МСК 38 зона 2

№ п/п	№ точки на карте	X	Y	Дирекционный угол	Расстояние (м)
1	2	3	4	5	6
1	1	537877.05	2127170.68	95° 11' 51.40"	97.80
2	2	537868.19	2127268.08	178° 00' 10.85"	22.38
3	3	537845.82	2127268.86	210° 08' 13.37"	22.11
4	4	537826.70	2127257.76	247° 55' 13.61"	50.49
5	5	537807.72	2127210.97	301° 21' 39.75"	30.92
6	6	537823.81	2127184.57	306° 14' 49.09"	35.87
7	7	537845.02	2127155.64	25° 09' 10.30"	35.39


Общая площадь территории – 5416 м², общая протяженность границы – 295 м,

Система координат – WGS84

№ п/п	№ точки на карте	Широта	Долгота	Расстояние (м)
1	2	3	4	5
1	1	53°39'10.92"	98°10'32.37"	97.80
2	2	53°39'10.72"	98°10'37.69"	22.38
3	3	53°39'09.00"	98°10'37.76"	22.11
4	4	53°39'09.37"	98°10'37.18"	50.49
5	5	53°39'08.72"	98°10'34.66"	30.92
6	6	53°39'09.22"	98°10'33.20"	35.87
7	7	53°39'09.88"	98°10'31.60"	35.39

Общая площадь территории – 5416 м², общая протяженность границы – 295 м

Министр природных ресурсов
и экологии Иркутской области



А.В. Крючков

УТВЕРЖДЕНО

постановлением Правительства

Иркутской области

от 15 августа 2018 года № 585-пп

ПОЛОЖЕНИЕ О ПАМЯТНИКЕ ПРИРОДЫ РЕГИОНАЛЬНОГО ЗНАЧЕНИЯ «ПЕЩЕРА «СВЕТЛАЯ»

Глава 1. ОБЩИЕ ПОЛОЖЕНИЯ

1. Решением Исполнительного комитета Иркутского областного Совета народных депутатов от 30 марта 1987 года № 176 «Об организации охраны памятников природы» объявлен памятник природы местного значения «Пещера «Светлая».

2. В соответствии с Федеральным законом от 14 марта 1995 года № 33-ФЗ «Об особо охраняемых природных территориях» памятник природы местного значения «Пещера «Светлая» является особо охраняемой природной территорией регионального значения – памятником природы регионального значения «Пещера «Светлая» (далее – памятник природы).

3. Памятник природы образован в целях сохранения уникального геологического, геоморфологического объекта и природного комплекса, связанного с ним. Профиль памятника природы – геологический и геоморфологический.

4. Памятник природы расположен на территории муниципального образования «Нижнеудинский район» Иркутской области в границах кадастрового квартала 38:11:210401 на землях лесного фонда.

5. Территория, границы памятника природы, режим его особой охраны и использования учитываются при разработке документов стратегического планирования Иркутской области, схемы территориального планирования муниципального образования «Нижнеудинский район» Иркутской области, схем землеустройства, лесохозяйственных регламентов лесничеств, проектов освоения лесов.

6. Памятник природы образован без ограничения срока действия. Функционирование памятника природы не влечет изъятия земельных участков, входящих в границы памятника природы, у землепользователей, землевладельцев и собственников этих земельных участков.

7. Памятник природы находится в ведении министерства природных ресурсов и экологии Иркутской области (далее – Уполномоченный орган), юридический адрес: 664027, Иркутская область, г. Иркутск, ул. Ленина, д. 1А.

8. Обязательства по обеспечению режима особой охраны и использования памятника природы возлагаются на собственников, владельцев и пользователей земельного участка, на котором находится памятник природы. Передача памятника природы под охрану закрепляется в паспорте памятника природы и его охранном обязательстве.

9. Региональный государственный экологический надзор за соблюдением требований настоящего Положения осуществляется службой по охране природы и озера Байкал Иркутской области в лице его должностных лиц, которые являются государственными инспекторами в области охраны окружающей среды, юридический адрес: 664027, Иркутская область, г. Иркутск, ул. Ленина, д. 1А.

Глава 2. ЦЕЛИ И ЗАДАЧИ ОБРАЗОВАНИЯ ПАМЯТНИКА ПРИРОДЫ

10. Целями образования памятника природы являются:

- 1) сохранение уникального геологического, геоморфологического объекта и природного комплекса, связанного с ним;
- 2) изучение памятника природы и экологическое воспитание населения.

11. Задачами образования памятника природы являются:

- 1) снижение уровня антропогенного воздействия;
- 2) поддержание состояния природной среды, сложившегося на момент его организации;
- 3) содействие в проведении научно-исследовательских работ в области геологии и биологии без нарушения установленного режима особой охраны и использования памятника природы;
- 4) осуществление государственного экологического мониторинга (государственного мониторинга окружающей среды).

Глава 3. КРАТКОЕ ОПИСАНИЕ ФИЗИКО-ГЕОГРАФИЧЕСКОЙ ХАРАКТЕРИСТИКИ ПАМЯТНИКА ПРИРОДЫ

12. Памятник природы расположен на территории муниципального образования «Нижеудинский район» Иркутской области и занимает общую площадь 0,13 га в соответствии со схемой расположения памятника природы согласно приложению к настоящему Положению.

Памятник природы расположен в Восточном Саяне, в 3,6 км от села Алыгджер, на Джуглымском хребте, горе Спиринской. Район представляет собой область высокогорного сильно расчлененного рельефа, где абсолютные отметки достигают 2586 м, преобладают вершины с высотами 2000-2200 м, относительные превышения колеблются в пределах 700-1200 м.

Памятник природы представляет собой сухую, проветриваемую, благодаря выходящему на поверхность с противоположной стороны полости размером 0,15-0,2 м «окну», пещеру, которая находится в основании скального обнажения, стены которой сложены крупнокристаллическими графитистыми мраморами белой, местами серой окраски, дно грота сложено глыбами разной величины и дресвой, имеющей небольшие сталактиты. Морфометрические характеристики пещеры: протяженность 126 м, глубина 12 м, площадь 111 кв.м, объем 44,55 кв.м.

13. По геоботаническому районированию территория исследования относится к Евразийской хвойно-лесной области, Восточно-Сибирской подобласти светлохвойных лесов.

В окрестностях памятника отмечен ряд редких видов, подлежащих государственной охране, внесенных в Красную книгу Российской Федерации, в Красную книгу Иркутской области: Овсяница дальневосточная (*Festuca extremiorientalis* Ohwi), Башмачок известняковый (*Cypripedium calceolus*, L.), Башмачок большой (*C. macranton* Sw.), Пион Марьин корень (*Paeonia anomala* L.). На территории памятника встречается лилия саранка (*Lilium pilosiusculum* (Freyn) Misch.) – вид, входящий в перечень растений, животных и других живых организмов, не вошедших в Красную книгу Иркутской области, но нуждающихся в особом внимании, утвержденный распоряжением министерства природных ресурсов и экологии Иркутской области от 24 января 2011 года № 12-мпр-р.

Глава 4. КРАТКОЕ ОПИСАНИЕ СОЦИАЛЬНО-ЭКОНОМИЧЕСКОЙ ХАРАКТЕРИСТИКИ ПАМЯТНИКА ПРИРОДЫ

14. Социально-экономическими ценностями, сохраняемыми на территории памятника природы, являются уникальный геологический, геоморфологический объект и природный комплекс, связанный с ним.

Важным с социальной точки зрения является факт открытия памятника природы в 1947 году местными жителями.

Важным с экономической точки зрения является проведение на территории памятника природы специализированных геологических и спелеологических экскурсий.

15. Памятник природы имеет природоохранное, эстетическое, просветительское, научное и рекреационное значение.

Глава 5. РЕЖИМ ОСОБОЙ ОХРАНЫ И ИСПОЛЬЗОВАНИЯ ПАМЯТНИКА ПРИРОДЫ

16. На территории памятника природы запрещается любая деятельность, влекущая за собой нарушение сохранности памятника природы, в том числе:

1) изъятие и предоставление земельных участков под виды хозяйственной деятельности, не связанные с проведением мероприятий по соблюдению режима особой охраны и использования и обеспечению функционирования памятника природы;

2) осуществление рекреационной деятельности (в том числе организация мест отдыха, разведение костров, обустройство экологических троп) за пределами специально предусмотренных для этого мест;

3) осуществление деятельности, влекущей за собой нарушение памятника природы, изменение ландшафта и почвенного покрова;

4) проведение всех видов рубок, за исключением:

проведения рубок при непосредственном тушении лесных пожаров на территории памятника природы;

проведения согласованных Уполномоченным органом рубок, проводимых в рамках санитарно-оздоровительных и воспроизводственных мероприятий в установленных законодательством случаях, а также при принятии мер пожарной безопасности в лесах, расположенных на территории памятника природы;


5) проведение взрывных работ, выполнение работ по геологическому изучению недр для разработки месторождений полезных ископаемых;

6) искусственное создание других входов в памятник природы;

7) уничтожение и повреждение аншлагов, шлагбаумов, стендов, граничных столбов и других информационных знаков и указателей на территории памятника природы.

17. Памятник природы обозначается на местности предупредительными и информационными знаками по периметру его границы с кратким изложением режима особой охраны и использования памятника природы и схемой его границ.


Министр природных ресурсов
и экологии Иркутской области



А.В. Крючков





Приложение
к Положению о памятнике
природы регионального значения
«Пещера «Светлая»

**СХЕМА РАСПОЛОЖЕНИЯ ПАМЯТНИКА ПРИРОДЫ
РЕГИОНАЛЬНОГО ЗНАЧЕНИЯ «ПЕЩЕРА «СВЕТЛАЯ»**



**Масштаб 1: 2000
(в 1 см 20 м)**

Условные обозначения:

	граница памятника природы регионального значения «Пещера «Светлая»;
	поворотная точка памятника природы регионального значения «Пещера «Светлая»;
38:11:210401	номер кадастрового квартала;
	граница кадастрового квартала;
	границы изученных карстовых полостей.

УТВЕРЖДЕНЫ

постановлением Правительства

Иркутской области

от 15 августа 2018 года № 585-пп

**ОПИСАНИЕ ГРАНИЦ, КАТАЛОГ КООРДИНАТ ПАМЯТНИКА
ПРИРОДЫ РЕГИОНАЛЬНОГО ЗНАЧЕНИЯ «ПЕЩЕРА «СВЕТЛАЯ»**

Сведения об узловых и поворотных точках границы			Сведения об участках границы	
№ п/п	Номер точки на карте	Описание местоположения точки	Направление участка границы	Описание прохождения участка границы
1	2	3	4	5
1	1	Точка в северо-западной части памятника природы, в месте ее поворота на северо-восток	Северо-восточное	Граница проходит в северо- восточном направлении на расстоянии 58.36 м от точки 1 до точки 2
2	2	Точка в северной части памятника природы, в месте ее поворота на юго-восток	Юго-восточное	Граница поворачивает на юго- восток на расстоянии 30.92 м от точки 2 до точки 3
3	3	Точка в восточной части памятника природы, в месте ее поворота на юго-запад	Юго-западное	Граница поворачивает на юго- запад на расстоянии 45.46 м от точки 3 до точки 4
4	4	Точка в южной части памятника природы, в месте ее поворота на северо-запад	Северо-западное	Граница поворачивает на северо-запад на расстоянии 40.82 м от точки 4 до точки 1

Система координат – МСК 38

№ п/п	№ точки на карте	X	Y	Дирекционный угол	Расстояние (м)
1	2	3	4	5	6
1	1	537803.68	2127129.79	69° 49' 23.31"	58.36
2	2	537823.81	2127184.57	121° 21' 39.75"	30.92
3	3	537807.72	2127210.97	248° 37' 20.04"	45.46
4	4	537791.15	2127168.64	287° 52' 32.45"	40.82


Общая площадь территории – 1293 м², общая протяженность границы – 176 м

Система координат – WGS84

№ п/п	№ точки на карте	Широта	Долгота	Расстояние (м)
1	2	3	4	5
1	1	53°39'08.52"	98°10'30.25"	58.36
2	2	53°39'09.22"	98°10'33.20"	30.92
3	3	53°39'08.72"	98°10'34.66"	45.46
4	4	53°39'08.15"	98°10'32.38"	40.82

Общая площадь территории – 1293 м², общая протяженность границы – 176 м

Министр природных ресурсов
и экологии Иркутской области



А.В. Крючков

УТВЕРЖДЕНО

постановлением Правительства

Иркутской области

от 15 августа 2018 года № 585-пп

ПОЛОЖЕНИЕ О ПАМЯТНИКЕ ПРИРОДЫ РЕГИОНАЛЬНОГО ЗНАЧЕНИЯ «КАРСТОВЫЙ КОЛОДЕЦ «ВОСЬМОЕ МАРТА»

Глава 1. ОБЩИЕ ПОЛОЖЕНИЯ

1. Решением Исполнительного комитета Иркутского областного Совета народных депутатов от 30 марта 1987 года № 176 «Об организации охраны памятников природы» объявлен памятник природы местного значения «Карстовый колодец «Восьмое марта».

2. В соответствии с Федеральным законом от 14 марта 1995 года № 33-ФЗ «Об особо охраняемых природных территориях» памятник природы местного значения «Карстовый колодец «Восьмое марта» является особо охраняемой природной территорией регионального значения – памятником природы регионального значения «Карстовый колодец «Восьмое марта» (далее – памятник природы).

3. Памятник природы образован в целях сохранения уникального геологического, геоморфологического объекта и природного комплекса, связанного с ним. Профиль памятника природы – геологический и геоморфологический.

4. Памятник природы расположен на территории муниципального образования «Нижнеудинский район» Иркутской области в границах кадастрового квартала 38:11:210401 на землях лесного фонда.

5. Территория, границы памятника природы, режим его особой охраны и использования учитываются при разработке документов стратегического планирования Иркутской области, схемы территориального планирования муниципального образования «Нижнеудинский район» Иркутской области, схем землеустройства, лесохозяйственных регламентов лесничеств, проектов освоения лесов.

6. Памятник природы образован без ограничения срока действия. Функционирование памятника природы не влечет изъятия земельных участков, входящих в границы памятника природы, у землепользователей, землевладельцев и собственников этих земельных участков.

7. Памятник природы находится в ведении министерства природных ресурсов и экологии Иркутской области (далее – Уполномоченный орган), юридический адрес: 664027, Иркутская область, г. Иркутск, ул. Ленина, д. 1А.

8. Обязательства по обеспечению режима особой охраны и использования памятника природы возлагаются на собственников, владельцев и пользователей земельного участка, на котором находится

памятник природы. Передача памятника природы под охрану закрепляется в паспорте памятника природы и его охранном обязательстве.

9. Региональный государственный экологический надзор за соблюдением требований настоящего Положения осуществляется службой по охране природы и озера Байкал Иркутской области в лице его должностных лиц, которые являются государственными инспекторами в области охраны окружающей среды, юридический адрес: 664027, Иркутская область, г. Иркутск, ул. Ленина, д. 1А.

Глава 2. ЦЕЛИ И ЗАДАЧИ ОБРАЗОВАНИЯ ПАМЯТНИКА ПРИРОДЫ

10. Целями образования памятника природы являются:

- 1) сохранение уникального геологического, геоморфологического объекта и природного комплекса, связанного с ним;
- 2) изучение памятника природы и экологическое воспитание населения.

11. Задачами образования памятника природы являются:

- 1) снижение уровня антропогенного воздействия;
- 2) поддержание состояния природной среды, сложившегося на момент его организации;
- 3) содействие в проведении научно-исследовательских работ в области геологии без нарушения установленного режима особой охраны и использования памятника природы;
- 4) осуществление государственного экологического мониторинга (государственного мониторинга окружающей среды).

Глава 3. КРАТКОЕ ОПИСАНИЕ ФИЗИКО-ГЕОГРАФИЧЕСКОЙ ХАРАКТЕРИСТИКИ ПАМЯТНИКА ПРИРОДЫ

12. Памятник природы расположен на территории муниципального образования «Нижнеудинский район» Иркутской области и занимает общую площадь 0,03 га в соответствии со схемой расположения памятника природы согласно приложению к настоящему Положению.

Памятник природы расположен в Восточном Саяне, в 3,6 км от села Алыгджер, на Джуглымском хребте, горе Спириной. Район представляет собой область высокогорного сильно расчлененного рельефа, происхождение которого связано с эрозивными и тектоническими процессами. Основным в формировании рельефа явилось сводовое поднятие, осложнённое блоковыми движениями по разломам северо-западного простирания.

Памятник природы представляет собой многоярусную пещеру с морфометрическими характеристиками: протяженность 19 м, глубина 1,6 м, площадь 38,4 кв.м, объем 23,75 кв.м.

13. По геоботаническому районированию территория относится к Евразийской хвойно-лесной области, Восточно-Сибирской подобласти светлохвойных лесов.

В окрестностях памятника отмечен ряд редких видов, подлежащих государственной охране, внесенных в Красную книгу Российской Федерации, в Красную книгу Иркутской области: Овсяница дальневосточная (*Festuca extremiorientalis* Ohwi), Башмачок известняковый (*Cypripedium calceolus*, L.), Башмачок большой (*C. macranton* Sw.), Пион Марьин корень (*Paeonia anomala* L.). На территории памятника встречается лилия саранка (*Lilium pilosiusculum* (Freyn) Misch.) – вид, входящий в перечень растений, животных и других живых организмов, не вошедших в Красную книгу Иркутской области, но нуждающихся в особом внимании, утвержденный распоряжением министерства природных ресурсов и экологии Иркутской области от 24 января 2011 года № 12-мпр-р.

Глава 4. КРАТКОЕ ОПИСАНИЕ СОЦИАЛЬНО-ЭКОНОМИЧЕСКОЙ ХАРАКТЕРИСТИКИ ПАМЯТНИКА ПРИРОДЫ

14. Социально-экономическими ценностями, сохраняемыми на территории памятника природы, являются уникальный геологический, геоморфологический объект и природный комплекс, связанный с ним.

Важным с социальной точки зрения является факт открытия памятника природы в 1947 году местными жителями.

Важным с экономической точки зрения является проведение на территории памятника природы специализированных геологических и спелеологических экскурсий.

15. Памятник природы имеет природоохранное, эстетическое, просветительское, научное и рекреационное значение.

Глава 5. РЕЖИМ ОСОБОЙ ОХРАНЫ И ИСПОЛЬЗОВАНИЯ ПАМЯТНИКА ПРИРОДЫ

16. На территории памятника природы запрещается любая деятельность, влекущая за собой нарушение сохранности памятника природы, в том числе:

1) изъятие и предоставление земельных участков под виды хозяйственной деятельности, не связанные с проведением мероприятий по соблюдению режима особой охраны и использования и обеспечению функционирования памятника природы;

2) осуществление рекреационной деятельности (в том числе организация мест отдыха, разведение костров, обустройство экологических троп) за пределами специально предусмотренных для этого мест;

3) осуществление деятельности, влекущей за собой нарушение памятника природы, изменение ландшафта и почвенного покрова;

4) проведение всех видов рубок, за исключением:

проведения рубок при непосредственном тушении лесных пожаров на территории памятника природы;

проведения согласованных Уполномоченным органом рубок, проводимых в рамках санитарно-оздоровительных и воспроизводственных мероприятий в установленных законодательством случаях, а также при принятии мер пожарной безопасности в лесах, расположенных на территории памятника природы;


5) проведение взрывных работ, выполнение работ по геологическому изучению недр для разработки месторождений полезных ископаемых;

6) искусственное создание других входов в памятник природы;

7) уничтожение и повреждение аншлагов, шламбаумов, стендов, граничных столбов и других информационных знаков и указателей на территории памятника природы.

17. Памятник природы обозначается на местности предупредительными и информационными знаками по периметру его границы с кратким изложением режима особой охраны и использования памятника природы и схемой его границ.


Министр природных ресурсов
и экологии Иркутской области



А.В. Крючков

Приложение
к Положению о памятнике
природы регионального значения
«Карстовый колодец
«Восьмое марта»

**СХЕМА РАСПОЛОЖЕНИЯ ПАМЯТНИКА ПРИРОДЫ
РЕГИОНАЛЬНОГО ЗНАЧЕНИЯ «КАРСТОВЫЙ КОЛОДЕЦ
«ВОСЬМОЕ МАРТА»**



**Масштаб 1: 1000
(в 1 см 10 м)**

Условные обозначения:

	граница памятника природы регионального значения «Карстовый колодец «Восьмое марта»;
	поворотная точка памятника природы регионального значения «Карстовый колодец «Восьмое марта»;
38:11:210401	номер кадастрового квартала;
	граница кадастрового квартала;
	границы изученных карстовых полостей.

УТВЕРЖДЕНЫ

постановлением Правительства

Иркутской области

от 15 августа 2018 года № 585-пп

**ОПИСАНИЕ ГРАНИЦ, КАТАЛОГ КООРДИНАТ ПАМЯТНИКА
ПРИРОДЫ РЕГИОНАЛЬНОГО ЗНАЧЕНИЯ
«КАРСТОВЫЙ КОЛОДЕЦ «ВОСЬМОЕ МАРТА»**

Сведения об узловых и поворотных точках границы			Сведения об участках границы	
№ п/п	Номер точки на карте	Описание местоположения точки	Направление участка границы	Описание прохождения участка границы
1	2	3	4	5
1	1	Точка в северо-западной части памятника природы, в месте ее поворота на восток	Восточное	Граница проходит в восточном направлении на расстоянии 9,63 м от точки 1 до точки 2
2	2	Точка в северной части памятника природы, в месте ее поворота на восток	Восточное	Граница поворачивает на восток на расстоянии 11,31 м от точки 2 до точки 3
3	3	Точка в северо-восточной части памятника природы, в месте ее поворота на юго-запад	Юго-западное	Граница поворачивает на юго-запад на расстоянии 35,38 м от точки 3 до точки 4
4	4	Точка в южной части памятника природы, в месте ее поворота на северо-запад	Северо-западное	Граница поворачивает на северо-запад на расстоянии 33,2 м от точки 4 до точки 1

Система координат – МСК 38

№ п/п	№ точки на карте	X	Y	Дирекционный угол	Расстояние (м)
1	2	3	4	5	6
1	1	537877.70	2127149.80	087°44'16.56"	9.63
2	2	537878.08	2127159.42	095°13'35.55"	11.31
3	3	537877.05	2127170.68	205°09'10.30"	35.38
4	4	537845.02	2127155.64	349°52'04.97"	33.20

Общая площадь территории – 346 м², общая протяженность границы – 90 м,

Система координат – WGS84

№ п/п	№ точки на карте	Широта	Долгота	Расстояние (м)
1	2	3	4	5
1	1	53°39'10.93"	98°10'31.24"	9.63
2	2	53°39'10.95"	98°10'31.76"	11.31
3	3	53°39'10.92"	98°10'32.37"	35.38
4	4	53°39'09.88"	98°10'31.60"	33.20

Общая площадь территории – 346 м², общая протяженность границы – 90 м.

Министр природных ресурсов
и экологии Иркутской области



А.В. Крючков