



ПРАВИТЕЛЬСТВО ИРКУТСКОЙ ОБЛАСТИ

ПОСТАНОВЛЕНИЕ

18 июля 2025 года

№ 592-пп

Иркутск

О внесении изменений в постановление Правительства Иркутской области от 19 апреля 2018 года № 283-пп

В соответствии с Градостроительным кодексом Российской Федерации, статьей 35.1 Федерального закона от 22 июля 2005 года № 116-ФЗ «Об особых экономических зонах в Российской Федерации», постановлением Правительства Российской Федерации от 3 февраля 2007 года № 72 «О создании на территории Слюдянского муниципального района Иркутской области особой экономической зоны туристско-рекреационного типа», соглашением о передаче полномочий по управлению особой экономической зоной Правительству Иркутской области от 5 сентября 2016 года № С-574-АЦ/Д14, руководствуясь частью 4 статьи 66, статьей 67 Устава Иркутской области, Правительство Иркутской области

ПОСТАНОВЛЯЕТ:

1. Внести в постановление Правительства Иркутской области от 19 апреля 2018 года № 283-пп «Об утверждении проекта планировки территории и проекта межевания территории особой экономической зоны туристско-рекреационного типа, созданной на территории муниципального образования Слюдянский район Иркутской области» (далее – постановление) следующие изменения:

1) индивидуализированный заголовок изложить в следующей редакции:

«Об утверждении проекта планировки территории и проекта межевания территории особой экономической зоны туристско-рекреационного типа, созданной на территории Слюдянского муниципального района Иркутской области»;

2) пункт 1 изложить в следующей редакции:


«1. Утвердить проект планировки территории и проект межевания территории особой экономической зоны туристско-рекреационного типа, созданной на территории Слюдянского муниципального района Иркутской области (далее – проект планировки территории) (прилагается).

Согласно утвержденному проекту планировки территории номерной фонд, планируемый к строительству на территории особой экономической зоны туристско-рекреационного типа, созданной на территории Слюдянского муниципального района Иркутской области, составляет 2 438 (две тысячи четыреста тридцать восемь) номеров.»;

3) проект планировки территории, утвержденный постановлением, изложить в новой редакции (прилагается).

2. Настоящее постановление подлежит официальному опубликованию в сетевом издании «Официальный интернет-портал правовой информации Иркутской области» (www.ogirk.ru), а также на «Официальном интернет-портале правовой информации» (www.pravo.gov.ru).

Председатель Правительства
Иркутской области



К.Б. Зайцев

Приложение
к постановлению Правительства
Иркутской области
от 18 июля 2025 года № 592-пп

«УТВЕРЖДЕНЫ
постановлением Правительства
Иркутской области
от 19 апреля 2018 года № 283-пп

ПРОЕКТ ПЛАНИРОВКИ ТЕРРИТОРИИ И ПРОЕКТ МЕЖЕВАНИЯ
ТЕРРИТОРИИ ОСОБОЙ ЭКОНОМИЧЕСКОЙ ЗОНЫ
ТУРИСТСКО-РЕКРЕАЦИОННОГО ТИПА, СОЗДАННОЙ НА
ТЕРРИТОРИИ СЛЮДЯНСКОГО МУНИЦИПАЛЬНОГО РАЙОНА
ИРКУТСКОЙ ОБЛАСТИ

ПОЛОЖЕНИЕ

о характеристиках планируемого развития территории.
Положения об очередности планируемого развития территории, содержащие
этапы и максимальные сроки осуществления

1.1. Плотность и параметры застройки территории, этапы проектирования, строительства, реконструкции и характеристики объектов капитального строительства, сноса объектов капитального строительства

Снос объектов капитального строительства, их частей для строительства, реконструкции других объектов капитального строительства не предусматривается.

Таблица 1. Сведения о размещении объектов капитального строительства общественно-делового и иного значения

Условный номер зоны планируемого размещения	Площадь, кв. м	Основной вид использования объектов капитального строительства	Плотность и параметры застройки территории, характеристики объектов капитального строительства****	Количество зданий, строений	Планируемое количество рабочих мест, ед.	Планируемое количество номеров, ед.	Планируемое количество мест размещения, ед.	Этапы проектирования, строительства, реконструкции объектов капитального строительства*			Очередь планируемого развития территории ²
								АСП ³	СМР ³	Ввод в эксплуатацию ³	
1	2	3	4	5	6	7	8	9	10	11	12
1	ПРЕДГОРНЫЙ ПЛАНИРОВОЧНЫЙ РАЙОН										
Предгорный-1	34152	Гостиничное обслуживание (4.7)/ Магазины (4.4)/ Общественное питание (4.6)	Общая площадь зданий – не более 6,7 тыс.кв.м. Плотность застройки – не более 1,8 тыс.кв.м/га. Процент застройки – не более 12%. Этажность – не более 3 этажей. Процент озеленения – не менее 30%.	13 6	36	50	100	2022	2025	В 2024 году завершена 1 очередь строительства, в январе 2025 года введен в эксплуатацию модульный некапитальный отель; 2 очередь строительства - 2028	1 1 2 2

1	2	3	4	5	6	7	8	9	10	11	12
Предгорный-1а	4775	Развлекательные мероприятия (4.8.1)/ Магазины (4.4)/ Общественное питание (4.6)	Общая площадь зданий – не более 1,0 тыс.кв.м. Плотность застройки – не более 2 тыс.кв.м/га. Процент застройки – не более 20%. Этажность – не более 3 этажей. Процент озеленения – не менее 30%.	5	5	-	-	н/д	н/д	н/д	1 1
Предгорный-2	14420 4	Гостиничное обслуживание (4.7)/ Магазины (4.4)/ Общественное питание (4.6)	Общая площадь зданий – не более 16,4 тыс.кв.м. Плотность застройки – не более 2 тыс.кв.м/га. Процент застройки – не более 20%. Этажность – не более 3 этажей. Процент озеленения – не менее 30%.	94	33	366	732	2024	2028	2028	1 1
Предгорный-5	19877										
Предгорный-3	21513	Гостиничное обслуживание (4.7)/ Магазины (4.4)/ Общественное питание (4.6)	Общая площадь зданий – не более 2,7 тыс.кв.м. Плотность застройки – не более 1,3 тыс.кв.м/га. Процент застройки – не более 8%. Этажность – не более 3 этажей. Процент озеленения – не менее 30%.	13	15	53	106	2019	2027	2027	1 1
Предгорный-4	5590	Гостиничное обслуживание (4.7)/ Магазины (4.4)/ Общественное питание (4.6)	Общая площадь зданий – не более 0,8 тыс.кв.м. Плотность застройки – не более 1,4 тыс.кв.м/га. Процент застройки – не более 14%. Этажность – не более 3 этажей. Процент озеленения – не менее 30%.	14	8	24	48	2022	2026	2026	1 1
Предгорный-6	11000	Гостиничное обслуживание (4.7)/ Магазины (4.4)/ Общественное питание (4.6)	Общая площадь зданий – не более 1,3 тыс.кв.м. Плотность застройки – не более 1,2 тыс.кв.м/га. Процент застройки – не более 13%. Этажность – не более 3 этажей. Процент озеленения – не менее 30%.	9 5	14	32	64	В 2014 году получ ено разре шение на строи тельст во	2028	2028	1 1 2 2

1	2	3	4	5	6	7	8	9	10	11	12	
Предгорный-6а	4335	Развлекательные мероприятия (4.8.1)/ Магазины (4.4)/ Общественное питание (4.6)	Общая площадь зданий – не более 0,9 тыс.кв.м. Плотность застройки – не более 2,0 тыс.кв.м/га. Процент застройки – не более 20%. Этажность – не более 3 этажей. Процент озеленения – не менее 30%.	1	5	-	-	н/д	н/д	н/д	1 1	
Предгорный-7	3245	Обслуживание перевозок пассажиров (7.2.2)	Общая площадь зданий – не более 1,0 тыс.кв.м. Плотность застройки – не более 3,0 тыс.кв.м/га. Процент застройки – не более 20%. Этажность – не более 3 этажей. Процент озеленения – не менее 30%.	1	5	-	-	н/д	н/д	н/д	1 1	
Предгорный-7а	2639	Развлекательные мероприятия (4.8.1)	Общая площадь зданий – не более 0,3 тыс.кв.м. Плотность застройки – не более 2,0 тыс.кв.м/га. Процент застройки – не более 20%. Этажность – не более 3 этажей. Процент озеленения – не менее 30%.	1	3	-	-	н/д	н/д	н/д	1 1	
Предгорный-8	27170	Гостиничное обслуживание (4.7)/ Магазины (4.4)/ Общественное питание (4.6)	Общая площадь зданий – не более 5,4 тыс.кв.м. Плотность застройки – не более 2,0 тыс.кв.м/га. Процент застройки – не более 20%. Этажность – не более 3 этажей. Процент озеленения – не менее 30%.	10 3	15	10	20	2025	2028	2028	2026 ⁴ 1 1	
Предгорный-9	34708	Гостиничное обслуживание (4.7)/ Магазины (4.4)/ Общественное питание (4.6)	Общая площадь зданий – не более 6,9 тыс.кв.м. Плотность застройки – не более 2,0 тыс.кв.м/га. Процент застройки – не более 20%. Этажность – не более 3 этажей. Процент озеленения – не менее 30%.	-	-	-	-	-	-	-	1-2 1-2	
Предгорный-10	20001	Гостиничное обслуживание (4.7)/ Магазины (4.4)/ Общественное питание (4.6)	Общая площадь зданий – не более 4,7 тыс.кв.м. Плотность застройки – не более 2 тыс.кв.м/га. Процент застройки – не более 20%. Этажность – не более 3 этажей. Процент озеленения – не менее 30%.	26	53	201	404	2020	1 очередь строите льства 2025, 2 очередь - 2027	2025-2027	1 1	
Предгорный-11	11026											
Предгорный-11а	4485											
Предгорный-12	10001	Гостиничное обслуживание (4.7)/	Общая площадь зданий – не более 2,3 тыс.кв.м. Плотность застройки – не более 1,2 тыс.кв.м/га.	22	27	47	95	2025-2027 ⁴			1 1	

1	2	3	4	5	6	7	8	9	10	11	12
Предгорный-12а	6149	Магазины (4.4)/ Общественное питание (4.6)	Процент застройки – не более 20%. Этажность – не более 2 этажей. Процент озеленения – не менее 40%.	4				2024	2027	2027-2028	
Предгорный-12б	3427										
Предгорный-13	18155	Деловое управление (4.1) / Гостиничное обслуживание (4.7)	Общая площадь зданий – не более 1,5 тыс.кв.м. Плотность застройки – не более 0,8 тыс.кв.м/га. Процент застройки – не более 8%. Этажность – не более 3 этажей. Процент озеленения – не менее 30%.	10 13	8	10	20	н/д	н/д	н/д	2025 ⁴ 1 1
Предгорный-13а**	28685	Бытовое обслуживание (3.3)	Общая площадь зданий – не более 0,5 тыс.кв.м. Плотность застройки – не более 1,0 тыс.кв.м/га. Процент застройки – не более 20%. Этажность – не более 1 этажа. Процент озеленения – не менее 30%.	1	17	-	-	2026 - 2027	2027- 2029	2030	1 1
Предгорный-13б	26724	Гостиничное обслуживание (4.7)/ Магазины (4.4)/ Общественное питание (4.6)	Общая площадь зданий – не более 0,7 тыс.кв.м. Плотность застройки – не более 0,3 тыс.кв.м/га. Процент застройки – не более 3%. Этажность – не более 2 этажей. Процент озеленения – не менее 40%.	20	15	28	56	2025	2026-2027 ⁴		1 1
				7					2027	2028	
Предгорный-14	40000	Гостиничное обслуживание (4.7)/ Магазины (4.4)/ Общественное питание (4.6)	Общая площадь зданий – не более 5,2 тыс.кв.м. Плотность застройки – не более 1,3 тыс.кв.м/га. Процент застройки – не более 9%. Этажность – не более 2 этажей. Процент озеленения – не менее 40%.	9 2	33	15	30	2018	2028	2028	1 1 2 2
Предгорный-15	40000	Гостиничное обслуживание (4.7)/ Магазины (4.4)/ Общественное питание (4.6)	Общая площадь зданий – не более 1,8 тыс.кв.м. Плотность застройки – не более 0,5 тыс.кв.м/га. Процент застройки – не более 4%. Этажность – не более 7 этажей. Процент озеленения – не менее 40%.	9	19	69	138	2022	2028	2028	1 1
Предгорный-16	23057	Гостиничное обслуживание (4.7)/ Магазины (4.4)/ Общественное питание (4.6)	Общая площадь зданий – не более 7,1 тыс.кв.м. Плотность застройки – не более 1,0 тыс.кв.м/га. Процент застройки – не более 20%. Этажность – не более 2 этажей. Процент озеленения – не менее 40%.	120 4	30	120	380	2025-2026 ⁴			1 1

1	2	3	4	5	6	7	8	9	10	11	12
Предгорный-17	62376	Гостиничное обслуживание (4.7)/ Магазины (4.4)/ Общественное питание (4.6)	Количество зданий – 124. Планируемое количество номеров – 120. Планируемое количество мест размещения – 380.					2025	2026-2027	2026-2027	
Предгорный-19**	10999	Гостиничное обслуживание (4.7)/ Магазины (4.4)/ Общественное питание (4.6)	Общая площадь зданий – не более 1,5 тыс.кв.м. Плотность застройки – не более 1,4 тыс.кв.м/га. Процент застройки – не более 20%. Этажность – не более 5 этажей. Процент озеленения – не менее 30%.	1	5	25	50	2026 - 2027	2027-2029	2030	1 1
Предгорный-20	11770	Гостиничное обслуживание (4.7)/ Магазины (4.4)/ Общественное питание (4.6)	Общая площадь зданий – не более 4,5 тыс.кв.м. Плотность застройки – не более 3,9 тыс.кв.м/га. Процент застройки – не более 25%. Этажность – не более 5 этажей. Процент озеленения – не менее 40%.	1	96	123	251	2023	2031	2032	2 2
Предгорный-21	22521	Гостиничное обслуживание (4.7)/ Магазины (4.4)/ Общественное питание (4.6)	Общая площадь зданий – не более 20,2 тыс.кв.м. Плотность застройки – не более 2,4 тыс.кв.м/га. Процент застройки – не более 11%. Этажность – не более 2 этажей. Процент озеленения – не менее 40%.	47	37	53	148	н/д	н/д	н/д	1-2 1-2
Предгорный-24	62576										
Предгорный-22	29783	Гостиничное обслуживание (4.7)/ Магазины (4.4)/ Общественное питание (4.6)	Общая площадь зданий – не более 2,8 тыс.кв.м. Плотность застройки – не более 0,9 тыс.кв.м/га. Процент застройки – не более 6%. Этажность – не более 2 этажей. Процент озеленения – не менее 40%.	24	42	20	40	2023	2027	2027	1 1
Предгорный-23	59767	Гостиничное обслуживание (4.7)/ Магазины (4.4)/ Общественное питание (4.6)	Общая площадь зданий – не более 12,0 тыс.кв.м. Плотность застройки – не более 2,0 тыс.кв.м/га. Процент застройки – не более 20%. Этажность – не более 2 этажей. Процент озеленения – не менее 40%.	14 17	51	75	165	2022	2027	2027	1 1 2 2

1	2	3	4	5	6	7	8	9	10	11	12
Предгорный-25	104985	Гостиничное обслуживание (4.7)/ Магазины (4.4)/ Общественное питание (4.6)	Общая площадь зданий – не более 5,2 тыс.кв.м. Плотность застройки – не более 2,0 тыс.кв.м/га. Процент застройки – не более 20%. Этажность – не более 2 этажей. Процент озеленения – не менее 40%.	55	20	80	280	2026 ⁴			1 1
Предгорный-26	46444	Гостиничное обслуживание (4.7)/ Магазины (4.4)/ Общественное питание (4.6)/ Спорт (5.1)		7				2025	1 этап: 2026 2 этап: 2027 3 этап: 2028	2027-2029	
Предгорный-27	738170	Гостиничное обслуживание (4.7)/ Магазины (4.4)/ Общественное питание (4.6)	Общая площадь зданий – не более 73,9 тыс.кв.м. Плотность застройки – не более 1,0 тыс.кв.м/га. Процент застройки – не более 10%. Этажность – не более 2 этажей. Процент озеленения – не менее 50%.	40	53	230	460	2026-2027 ⁴			1 1
				63				2024	3 кв. 2026 - 2028	2028	
Предгорный-28**	25346	Гостиничное обслуживание (4.7)/ Магазины (4.4)/ Общественное питание (4.6)	Общая площадь зданий – не более 5,1 тыс.кв.м. Плотность застройки – не более 2,0 тыс.кв.м/га. Процент застройки – не более 20%. Этажность – не более 2 этажей. Процент озеленения – не менее 40%.	1	59	60	120	2026 - 2027	2027-2029	2030	1 1
Предгорный-29	53399	Гостиничное обслуживание (4.7)/ Магазины (4.4)/ Общественное питание (4.6)	Общая площадь зданий – не более 14,3 тыс.кв.м. Плотность застройки – не более 2,7 тыс.кв.м/га. Процент застройки – не более 10%. Этажность – не более 7 этажей. Процент озеленения – не менее 50%.	1	44	83	163	2025	гондольный подъемник - 2027, отель 3* - 2029	Гондольный подъемник - 2027, отель 3*- 2029	1 1
2	ПРИБРЕЖНЫЙ ПЛАНИРОВОЧНЫЙ РАЙОН				420	664	1435				

1	2	3	4	5	6	7	8	9	10	11	12
Прибрежный-1	9119	Гостиничное обслуживание (4.7)/ Магазины (4.4)/ Общественное питание (4.6)	Общая площадь зданий – не более 2,9 тыс.кв.м. Плотность застройки – не более 3,2 тыс.кв.м/га. Процент застройки – не более 30%. Этажность – не более 3 этажей. Процент озеленения – не менее 30%.	30 2	15	41	82	В 2024 году получено разрешение на строительство	1 очередь строительства - 2024, 2 очередь - 2026	В 2024 году завершена 1 очередь строительства а, в январе 2025 года введен в эксплуатацию модульный некапитальный отель 2*; 2 очередь строительства - 2026	1 1 2 2
Прибрежный-1а	5675	Гостиничное обслуживание (4.7)/ Магазины (4.4)/ Общественное питание (4.6)	Общая площадь зданий – не более 1,8 тыс.кв.м. Плотность застройки – не более 3,2 тыс.кв.м/га. Процент застройки – не более 30%. Этажность – не более 3 этажей. Процент озеленения – не менее 30%.	24 2	12	24	72	2026-2027 ⁴			1 1
Прибрежный-2	7674	Гостиничное обслуживание (4.7)/ Магазины (4.4)/ Общественное питание (4.6)	Общая площадь зданий – не более 2,3 тыс.кв.м. Плотность застройки – не более 3,0 тыс.кв.м/га. Процент застройки – не более 30%. Этажность – не более 3 этажей. Процент озеленения – не менее 30%.	6	14	42	84	2023	2028	2028	1 1
Прибрежный-3	27017	Гостиничное обслуживание (4.7)/ Магазины (4.4)/ Общественное питание (4.6)	Общая площадь зданий – не более 1,7 тыс.кв.м. Плотность застройки – не более 0,6 тыс.кв.м/га. Процент застройки – не более 8%. Этажность – не более 3 этажей. Процент озеленения – не менее 30%.	17 7	15	56	112	2023	2026	2026	1 1 2 2
Прибрежный-4	7700	Гостиничное обслуживание (4.7)/ Магазины (4.4)/ Общественное питание (4.6)	Общая площадь зданий – не более 2,0 тыс.кв.м. Плотность застройки – не более 2,6 тыс.кв.м/га. Процент застройки – не более 12%. Этажность – не более 3 этажей. Процент озеленения – не менее 30%.	3	36	37	75	2023	2026	2026	1 1

1	2	3	4	5	6	7	8	9	10	11	12
Прибрежный-5	42737	Гостиничное обслуживание (4.7)/ Магазины (4.4)/ Общественное питание (4.6)	Общая площадь зданий – не более 7,0 тыс.кв.м. Плотность застройки – не более 2,0 тыс.кв.м/га. Процент застройки – не более 30%. Этажность – не более 3 этажей. Процент озеленения – не менее 30%.	2	21	40	80	н/д	н/д	н/д	1 1
Прибрежный-6	7267	Спорт (5.1)	Общая площадь зданий – не более 2,2 тыс.кв.м. Плотность застройки – не более 3,0 тыс.кв.м/га. Процент застройки – не более 30%. Этажность – не более 3 этажей. Процент озеленения – не менее 30%.	1	10	-	-	н/д	н/д	н/д	1 1
Прибрежный-7***	81634	Гостиничное обслуживание (4.7)/ Магазины (4.4)/ Общественное питание (4.6)	Общая площадь зданий – не более 4,2 тыс.кв.м. Плотность застройки – не более 0,6 тыс.кв.м/га. Процент застройки – не более 10%. Этажность – не более 3 этажей. Процент озеленения – не менее 30%.	42 5	101	91	264	2026	2031	- 10 домов глемпинга – с 12.2026 г.; - 20 домов глемпинга – с 12.2027 г.; - 11 домов глемпинга – с 12.2028 г.; - 25 номеров гостиницы – с 01.2029 г.; - 25 номеров гостиницы, СПА, спортзалов – с 01.2032 г.	1 1 2 2
Прибрежный-7а	2632	Магазины (4.4)/ Общественное питание (4.6)	Общая площадь зданий – не более 0,8 тыс.кв.м. Плотность застройки – не более 3,0 тыс.кв.м/га. Процент застройки – не более 30%. Этажность – не более 3 этажей. Процент озеленения – не менее 30%.	2	3	-	-	н/д	н/д	н/д	1 1

1	2	3	4	5	6	7	8	9	10	11	12
Прибрежный-8	121324	Гостиничное обслуживание (4.7)/ Магазины (4.4)/ Общественное питание (4.6)	Общая площадь зданий – не более 10,2 тыс.кв.м. Плотность застройки – не более 1,0 тыс.кв.м/га. Процент застройки – не более 10%. Этажность – не более 3 этажей. Процент озеленения – не менее 30%.	55	60	110	220	2023	2028	2029	1 1
Прибрежный-9	11218	Магазины (4.4)/ Рынки (4.3) Общественное питание (4.6)	Общая площадь зданий – не более 3,7 тыс.кв.м. Плотность застройки – не более 3,3 тыс.кв.м/га. Процент застройки – не более 27%. Этажность – не более 3 этажей. Процент озеленения – не менее 30%.	6	37	0	0	2025	2027	2027	1 1
Прибрежный-10	72343	Гостиничное обслуживание (4.7)/ Магазины (4.4)/ Общественное питание (4.6)	Общая площадь зданий – не более 21,7 тыс.кв.м. Плотность застройки – не более 3,0 тыс.кв.м/га. Процент застройки – не более 30%. Этажность – не более 3 этажей. Процент озеленения – не менее 30%.	39	44	123	246	2023	2027	2027	1 1
Прибрежный-11**	53803	Гостиничное обслуживание (4.7)/ Магазины (4.4)/ Общественное питание (4.6)	Общая площадь зданий – не более 16,1 тыс.кв.м. Плотность застройки – не более 3 тыс.кв.м/га. Процент застройки – не более 30%. Этажность – не более 3 этажей. Процент озеленения – не менее 30%.	1	52	100	200	2026 - 2027	2027- 2034	2035	2 2
Итого:					1168	2438	5305				

Примечание:

¹ Характеристика объекта капитального строительства установлена с учетом возможного отклонения в большую или меньшую сторону в размере 10%. Параметры, характеристики объекта капитального строительства подлежат уточнению при подготовке проектно-сметной документации.

² Временные сроки реализации проекта: 1 – 2025-2030 годы, 2 – 2031-2035 годы.

³ Этапы: АСП – архитектурно-строительное проектирование, СМР-строительство, Р-реконструкция.

⁴ Срок реализации указан с учетом получения государственной поддержки инвестиционных проектов в целях создания модульных некапитальных средств размещения (МНСР) в рамках предоставления и распределения в 2025-2027 годах субсидий из федерального бюджета бюджетам Российской Федерации.

* Максимальные сроки осуществления архитектурно-строительного проектирования, строительства, реконструкции объектов строительства, необходимых для функционирования таких объектов и обеспечения жизнедеятельности человека.

** Земельные участки, планируемы к включению в границы территории ОЭЗ.

*** Потенциальный инвестор, желающий получить статус резидента ОЭЗ.

**** В соответствии с требованиями к архитектурно-градостроительному облику и правилами согласования архитектурно-градостроительного облика территории особой экономической зоны туристско-рекреационного типа, созданной на территории Слюдянского муниципального района Иркутской области, являющихся неотъемлемой частью документации по планировке территории.

Таблица 2. Сведения о размещении объектов коммунальной, транспортной и иной инфраструктуры

Условный номер зоны планируемого размещения	Площадь, кв. м (для линейных объектов – протяженность, м)	Основной вид использования объектов капитального строительства	Плотность и параметры застройки территории, характеристики объектов капитального строительства	Очередь планируемого развития территорий ²	Этапы проектирования, строительства, реконструкции объектов капитального строительства ³
1	2	3	4	5	6
ИНЖЕНЕРНАЯ ЗАЩИТА ТЕРРИТОРИИ					
ИНЖ1	1356 м	-	Сооружения для защиты берегов морей, водохранилищ, озер, рек ⁵	1 (2026)	АСП, СМР
			Набережная ⁵	1 (2026 – 2030)	АСП, СМР
ИНЖЕНЕРНАЯ ИНФРАСТРУКТУРА					
Магистральные внеплощадочные сети ⁶					
КЛ6	320 м	Коммунальное обслуживание (3.1)	Самотечная дождевая канализация, диаметр 200 мм	1	АСП, СМР
КЛ5	170 м		Самотечная дождевая канализация, диаметр 400 мм	1	АСП, СМР
КЛ4	440 м		Самотечная дождевая канализация, диаметр 600 мм	1	АСП, СМР
КЛ3	330 м		Самотечная дождевая канализация, диаметр 800 мм	1	АСП, СМР
КЛ2	900 м		Самотечная дождевая канализация, диаметр 1000 мм	1	АСП, СМР
КЛ1	630 м		Напорная дождевая канализация, диаметр 1800 мм	1	АСП, СМР
ВНС-1, ВНС-2	2 шт.	Коммунальное обслуживание (3.1)	Водопроводные насосные станции	1	АСП, СМР
В1	8650 м		Водопровод распределительный, диаметр 200 мм	1	АСП, СМР
В2	2300 м		Водопровод распределительный, диаметр 180 мм	1	АСП, СМР
В3	550 м		Водопровод распределительный, диаметр 110 мм	1	АСП, СМР
Т1 6-й этап	1400 м		Теплопровод распределительный, диаметр 108 мм	1	АСП, СМР

1	2	3	4	5	6
Т2 5-й этап	1330 м	Коммунальное обслуживание (3.1)	Теплопровод распределительный, диаметр 219 мм	1	АСП, СМР
Т3 5-й этап	570 м		Теплопровод распределительный, диаметр 273 мм	1	АСП, СМР
Т4 5-й этап	400 м		Теплопровод распределительный, диаметр 325 мм	1	АСП, СМР
КНС-5, КНС-4а, КНС-б/н	3 шт.	Коммунальное обслуживание (3.1)	Канализационные насосные станции	1	АСП, СМР
НС-1	1 шт.		Насосные станции дождевой канализации	1	АСП, СМР
К1	3000 м		Напорная хозяйственно-бытовая канализация, диаметр 150 мм	1	АСП, СМР
К2	1200 м		Самотечная хозяйственно-бытовая канализация, диаметр 300 мм	1	АСП, СМР
К4	2430 м		Самотечная хозяйственно-бытовая канализация, диаметр 200 мм	1	АСП, СМР
К3	370 м		Самотечная хозяйственно-бытовая канализация, диаметр 250 мм	1	АСП, СМР
ЛЭП	17100 м		Кабельная линия 6-10 кВ	1	АСП, СМР
1ТП8, 1ТП10, 1ТП5, 1ТП11, 3ТП7+3Т П8, 2ТП5, 1ТП1+1Т П2, 3ТП9	8 шт.	Коммунальное обслуживание (3.1)	Трансформаторная подстанция 6-10/0,4 кВ	1	АСП, СМР
4ТП9, 4ТП12	2 шт.		Трансформаторная подстанция 6-10/0,4 кВ (Прибрежный-4, -5, -6)	1	АСП, СМР
Предгорный-18	10538	Коммунальное обслуживание (3.1)	Подстанция 35/6-10 кВ	1	АСП, СМР
Предгорный-30	4837	Коммунальное обслуживание (3.1)	Коммунальная инфраструктура, параметры будут определены на дальнейших стадия проектирования	1	АСП, СМР
КЛС	13610 м		Кабельная линия связи		АСП, СМР
ТРАНСПОРТНАЯ ИНФРАСТРУКТУРА⁴					
ПРЕДГОРНЫЙ ПЛАНИРОВОЧНЫЙ РАЙОН					
Улично-дорожная сеть (транспортные пути сообщения) для постоянного движения транспортных средств					
УДС-1	190 м	Земельные участки (территории) общего пользования (12.0)	Магистральные улицы районного значения	1	АСП, СМР
УДС-2	660 м		Магистральные улицы районного значения	1	АСП, СМР
УДС-2	430 м		Магистральные улицы районного значения	1	АСП, СМР
ЗР-УДС-1	430 м		Магистральные улицы районного значения УДС-7	1	АСП, СМР

1	2	3	4	5	6
	930 м		Улицы и дороги местного значения УДС-8	1	АСП, СМР
	610 м		Магистральные улицы районного значения УДС-11	1	АСП, СМР
	1570 м		Магистральные улицы районного значения УДС-12	1	АСП, СМР
	580 м		Магистральные улицы районного значения УДС-16	1	АСП, СМР
	240 м		Улицы и дороги местного значения УДС-20	1	АСП, СМР
	190 м		Улицы и дороги местного значения УДС-22	1	АСП, СМР
УДС-10	460 м		Улицы и дороги местного значения	1	АСП, СМР
УДС-13	710 м		Улицы и дороги местного значения	1	АСП, СМР
ЗР-УДС-2	160 м		Улицы и дороги местного значения УДС-14	1	АСП, СМР
ЗР-УДС-4	410 м		Улицы и дороги местного значения УДС-21	1	АСП, СМР
	-		Автостоянка №1 (249 машино-мест)		
	-		Автостоянка №2 (419 машино-мест)		
	-		Автостоянка №3 (177 машино-мест)		
	-		Площадь пешеходного прогулочного пространства (3,1759 тыс.м2/га)		
УДС-23	270 м		Улицы и дороги местного значения	1	АСП, СМР
УДС-25	260 м		Улицы и дороги местного значения	1	АСП, СМР
ЗР-УДС-2	370 м		Улицы и дороги местного значения УДС-26	1	АСП, СМР
УДС-29	240 м		Улицы и дороги местного значения	2	АСП, СМР
ПРИБРЕЖНЫЙ ПЛАНИРОВОЧНЫЙ РАЙОН					
<i>Улично-дорожная сеть (транспортные пути сообщения) для постоянного движения транспортных средств</i>					
ЗР-УДС-1	350 м	Земельные участки (территории) общего пользования (12.0)	Магистральные улицы районного значения УДС-3	1	АСП, СМР
	360 м		Магистральные улицы районного значения УДС-4	1	АСП, СМР
	1420 м		Магистральные улицы районного значения УДС-5	1	АСП, СМР
	310 м		Улицы и дороги местного значения УДС-27	1	АСП, СМР
	250 м		Улицы и дороги местного значения УДС-28	1	АСП, СМР
УДС-6	600 м		Улицы и дороги местного значения	1	АСП, СМР

1	2	3	4	5	6
ТР1	-	Водный транспорт (7.3)	Причальные сооружения прибрежного района ОЭЗ (г. Байкальск): 416 м (берегоукрепление); 130 м (причал для круизных судов); 1 ед. (причал для маломерных судов); 1 ед. (судоподъемник); 300 кв.м (судорем. цех)	1 (2026 – 2030)	АСП, СМР
ИНАЯ ИНФРАСТРУКТУРА					
-	1800 м		6-местная пассажирская подвесная канатная дорога (кресло) Пропускная способность - 2000 чел./час	1	АСП, СМР
-	1600 м		10-местная пассажирская подвесная канатная дорога (кабина) Пропускная способность – 2700 чел./час	1	АСП, Р
-	2000 м		6-местная пассажирская подвесная канатная дорога (кресло) Пропускная способность - 2000 чел./час	1	АСП, СМР

Примечание:

¹ Характеристика объекта капитального строительства установлена с учетом возможного отклонения в большую или меньшую сторону в размере 10%. Параметры, характеристики объекта капитального строительства подлежат уточнению при подготовке проектно-сметной документации.

² Временные сроки реализации проекта: 1 – 2025-2030 годы, 2 – 2031-2035 годы.

³ Этапы: АСП- архитектурно-строительное проектирование, СМР-строительство, Р-реконструкция.

⁴ Улично-дорожная сеть (транспортные пути сообщения) предназначена для постоянного движения транспортных средств.

⁵ В рамках реализации мероприятия «Берегоукрепление озера Байкал в г. Байкальске» протяженностью 2,965 км и «Набережная прибрежная зона ОЭЗ в г. Байкальске», протяженностью 2,8 км.

⁶ Инженерные сети от точек подключения, согласно Техническим условиям, до границ земельного участка.

Таблица 3. Планируемые к строительству объекты обеспечивающей инфраструктуры ОЭЗ, финансирование которых предусмотрено в федеральном проекте «Пять морей и озеро Байкал» в рамках реализации национального проекта «Туризм и гостеприимство» и государственной программы Иркутской области «Туризм и индустрия гостеприимства»

№ п/п	Наименование объекта	Мощность	Срок строительства
1	2	3	4
1	Улично-дорожная сеть с наружным освещением» (1 этап)	7,64 км	2026
2	1 этап. Внутриплощадочные сети водопровода Предгорного района; 2 этап. Внутриплощадочные сети бытовой канализации с КНС Предгорного района	1 этап: 1563 м ³ /сут; 6,811,26 км; 2 этап: 1563,56 м ³ /сут; 3,70148 км (3,78996 км. трубы, т.к. 88,48 м прокладываются в 2 нитки)	2026

3	3 этап. Внутриплощадочные сети водопровода Прибрежный район; 4 этап. Внутриплощадочные сети бытовой канализации с КНС Прибрежный район	3 этап: 436,35 м ³ /сут; 3,053 км; 4 этап: 1,6955 км (2,184 км. трубы, т.к. 488,5 м прокладываются в 2 нитки)	2025
4	7 этап – Внутриплощадочные сети электроснабжения Предгорного района (7.3 этап)	15,7 МВт	2026
5	8 этап - Внутриплощадочные сети электроснабжения Прибрежного района (8.2 этап)	4,3 МВт	2026-2027
6	Открытые автостоянки на 225 машиномест	225 м/м	2025
7	6 этап. Внутриплощадочные сети теплоснабжения Прибрежного района	1,40715 км (2,8144 км. трубы, т.к. прокладываются в 2 нитки); 11,03 Гкал/ч	2026
8	Улично-дорожная сеть с наружным освещением, II этап (прибрежная и предгорная части), сети бытовой канализации с КНС, тепловые сети»	0,53999 км	2025
9	Улично-дорожная сеть IV этап с устройством прогулочного пространства и парковок	0,4 км; 3,17592 га; 845 м/м 30960 кв.м	2026-2027

Таблица 4. Планируемые объекты обеспечивающей инфраструктуры ОЭЗ, финансирование которых предусмотрено за счет средств федерального бюджета и бюджета Иркутской области

№ п/п	Наименование объекта	Мощность		Срок строительства	Источники (механизм реализации)
		Ед. изм.	Объем		
1	2	3	4	5	6
1	Этап 7.3. Внутриплощадочные сети электроснабжения Предгорного района	МВт	15,7	2026	Национальный проект «Туризм и гостеприимство» Федеральный проект «Пять морей и озеро Байкал»

2	Этап 8.2. Внутриплощадочные сети электроснабжения Прибрежного района	МВт	4,3	2026-2027	Национальный проект «Туризм и гостеприимство» Федеральный проект «Пять морей и озеро Байкал»
3	Улично-дорожная сеть IV этап с обустройством прогулочного пространства и парковок	км; га; м/м	0,4; 3,17592; 845	2026-2027	Национальный проект «Туризм и гостеприимство» Федеральный проект «Пять морей и озеро Байкал»
4	«Берегоукрепление озера Байкал в г. Байкальске», Российская Федерация, Иркутская область, Слюдянский муниципальный район, Байкальское городское поселение, г. Байкальск	км	2,965	2026	ГП РФ «Воспроизводство и использование природных ресурсов»

Таблица 5. Сведения о размещении объектов коммунальной, транспортной и иной инфраструктуры Планируемые объекты обеспечивающей инфраструктуры ОЭЗ, финансирование которых определяется

№ п/п	Наименование объекта	Мощность	Срок реализации	Планируемый источник (механизм) реализации
1	2	3	4	5
1	Эксплуатационно- техническая база	573,0 кв.м	2026-2027	Определяется
2	5 этап. Внутриплощадочные сети теплоснабжения Предгорного района ОЭЗ	24,4 Гкал/ч (1 этап – 11,97 Гкал/ч, 2 этап – 12,43 Гкал/ч), протяжённость -2,29615 км (4,5923 км. трубы, т.к. прокладываются в 2 нитки)	2026-2027	Национальный проект «Туризм и гостеприимство» Федеральный проект «Пять морей и озеро Байкал»
3	Внутриплощадочные информационно- коммуникационные сети и сети информационно- вычислительной связи Предгорного и Прибрежного района	16,979 км	2026-2027	Определяется
4	Причальные сооружения прибрежного района ОЭЗ (г. Байкальск)	416 м (берегоукрепление); 130 м (причал для круизных судов); 1 ед. (причал для маломерных судов); 1 ед. (судоподъемник);	2026-2030	Казначейские инфраструктурные кредиты

		300 кв.м (судорем. цех)		
5	Реконструкция и капремонт объектов транспортной инфраструктуры и причальных сооружений порта Байкал с созданием (строительством) зимней стоянки для больших судов	859 м (берегоукрепление); 1740 кв. м (причал для круизных судов); - 100 кв.м (покрытие под зимнее хранение); -100 кв.м. (тротуары и дорожки с покрытием вдоль причалов и берега); 1 ед. (судоподъемник); 500 кв. м. (ангар); 1 476 кв м. (освещение, площадь); 396 пог. м (ограждение)	2025-2030	Казначейские инфраструктурные кредиты
6	Реконструкция приоритетных причальных сооружений (причал Листвянка с Рогаткой)	1 400 м (берегоукрепление); 1 488 кв. м (причал для круизных судов); 265 кв.м (парковка автотранспорта); -100 кв. м (тротуары и дорожки с покрытием, площадь); 21 кв.м (освещение, площадь); - пог. м (ограждение); - 100 кв. м (велодорожки); - кв. м (общественная уборная); - кв. м (залы ожидания закрытого типа, 2 шт.)	2026-2030	Казначейские инфраструктурные кредиты
7	Строительство/ реконструкция сооружений защиты от селей в Слюдянском районе, в т.ч. на реках Малая и Большая Осиновки, Солзан, Солзанский полигон и Харлахта	12637,6 м	2026-2028	Определяется
8	Набережная прибрежная зона ОЭЗ в г. Байкальске (инженерные изыскания и разработка проектно-сметной документации; строительство)	2,8 км (уточняется проектом)	2026-2030	НП «Инфраструктура для жизни» ФП «Формирование комфортной городской среды»

2. Красные линии

2.1. Существующие красные линии

Существующие красные линии, на рассматриваемой территории, утверждены (в составе документации по планировке территории) проектом планировки особой экономической зоны туристско-рекреационного типа, созданной на территории Слюдянского муниципального образования Иркутской области, утвержденного постановлением Правительства Иркутской области от 19 апреля 2018 года № 283-пп в редакции Постановления Правительства Иркутской области от 24 апреля 2025 года № 384-пп «О внесении изменения в проект планировки территории и проект межевания территории особой экономической зоны туристско-рекреационного типа, созданной на территории муниципального образования Слюдянский район Иркутской области».

2.2. Отменяемые красные линии

Настоящими изменениями предусматривается отмена существующих красных линий на территории Предгорной и Прибрежной планировочной зоны в связи с изменением границ земельных участков, учтенных в Едином государственном реестре недвижимости, отменой красных линий для размещения линейных объектов, корректировкой планировочных решений, применяемых к благоустройству территории в границах улично-дорожной сети, изменением планировочных решений инженерной инфраструктуры и уточнением их предельных параметров.

2.3. Устанавливаемые красные линии

Устанавливаемые красные линии установлены с учетом границ существующих и образуемых земельных участков, объектов инженерной и транспортной инфраструктуры, а также границ территорий общего пользования.

Каталог координат устанавливаемых красных линий представлен в Таблице 6.

Таблица 6. Каталог координат устанавливаемых красных линий

Номер точки	Координата X	Координата Y	Номер точки	Координата X	Координата Y
1	2	3	1	2	3
Прибрежный планировочный район			274	298573,78	3325230,32
1	300313,52	3326776,57	275	298581,91	3325236,59
2	300315,00	3326824,34	276	298588,30	3325237,94
3	300282,89	3326830,82	277	298593,90	3325242,58
4	300281,96	3326831,01	278	298605,91	3325249,60
5	300241,21	3326844,49	279	298612,63	3325254,34
6	300216,40	3326849,86	280	298627,10	3325257,72
7	300215,10	3326792,37	281	298632,62	3325257,98
8	300216,54	3326791,51	282	298658,50	3325265,83
9	300222,20	3326781,02	283	298792,71	3325916,10
10	300315,99	3326856,50	284	298724,52	3326049,70
11	300323,87	3326872,49	285	298686,84	3326029,93
12	300340,98	3326942,31	286	298635,95	3326003,22
13	300350,01	3326950,37	287	298704,17	3325869,63
14	300360,33	3327044,21	288	298645,67	3325835,37
15	300371,83	3327130,73	289	298638,94	3325855,61
16	300378,68	3327194,41	290	298658,95	3325879,24
17	300378,26	3327298,32	291	298634,60	3325925,69

Номер точки	Координата X	Координата Y	Номер точки	Координата X	Координата Y
1	2	3	1	2	3
18	300374,18	3327309,60	292	298602,83	3325986,29
19	300343,75	3327332,64	293	298571,69	3325970,05
20	300275,91	3327379,08	294	298587,82	3325928,49
21	300259,34	3327377,76	295	298598,02	3325919,78
22	300253,78	3327189,09	296	298594,63	3325910,94
23	300224,33	3327187,84	297	298597,14	3325904,47
24	300222,99	3327142,80	298	298628,43	3325823,83
25	300222,88	3327137,71	299	298707,28	3326083,46
26	300222,58	3327124,48	300	298695,13	3326107,28
27	300222,20	3327107,57	301	298684,20	3326128,69
28	300218,46	3326941,54	302	298606,26	3326281,40
29	300216,99	3326875,91	303	298582,77	3326270,46
30	300295,36	3326851,65	304	298498,25	3326242,34
31	300306,23	3326851,16	305	298583,20	3326080,28
32	300351,30	3327493,96	306	298606,50	3326035,84
33	300439,27	3327491,19	307	298616,88	3326040,90
34	300419,36	3327427,69	308	298669,67	3326066,60
35	300372,73	3327478,63	309	298707,29	3326083,46
36	300440,81	3327517,47	310	298572,90	3325769,29
37	300459,95	3327634,41	311	298535,19	3325892,44
38	300458,22	3327696,68	312	298529,57	3325899,14
39	300431,06	3327849,34	313	298528,99	3325901,05
40	300446,77	3327910,75	314	298527,00	3325919,18
41	300457,20	3327951,51	315	298519,72	3325942,96
42	300454,84	3328025,04	316	298414,55	3325888,16
43	300457,35	3328053,49	317	298382,86	3325886,52
44	300379,60	3328069,47	318	298443,19	3325695,46
45	300257,39	3328138,31	319	298447,94	3325698,15
46	300217,51	3328170,76	320	298447,84	3325673,41
47	300105,46	3328203,89	321	298380,19	3325886,38
48	300077,47	3328208,36	322	298338,42	3325884,21
49	299969,42	3328191,00	323	298295,04	3325881,96
50	299968,65	3328173,85	324	298282,96	3325881,33
51	299966,84	3328134,07	325	298317,73	3325796,89
52	300010,92	3328096,47	326	298381,47	3325642,15
53	300160,45	3328091,65	327	298506,61	3325985,77
54	300249,38	3328001,23	328	298437,17	3326212,56
55	300246,75	3327920,03	329	298302,68	3326140,43
56	300238,47	3327665,02	330	298281,20	3326133,70
57	300237,55	3327633,87	331	298340,24	3325945,28
58	300236,94	3327613,03	332	298354,17	3325949,69
59	300234,27	3327522,99	333	298362,07	3325952,33
60	300173,11	3326868,47	334	298369,27	3325929,56

Номер точки	Координата X	Координата Y	Номер точки	Координата X	Координата Y
1	2	3	1	2	3
61	300178,35	3327043,37	335	298393,78	3325930,84
62	299874,48	3327014,08	336	298324,59	3325928,29
63	299878,93	3326967,77	337	298296,35	3326018,33
64	299880,83	3326967,96	338	298275,00	3326086,83
65	299896,48	3326970,48	339	298260,85	3326132,23
66	299910,49	3326976,68	340	298203,63	3326114,33
67	299917,07	3326977,83	341	298274,86	3325928,25
68	299924,72	3326976,94	342	298277,87	3325928,14
69	299942,64	3326968,57	343	298277,91	3325928,14
70	299960,04	3326965,90	344	298401,26	3324851,12
71	299968,72	3326962,47	345	298392,23	3324890,29
72	299979,38	3326961,13	346	298388,99	3324905,35
73	299988,85	3326958,47	347	298373,02	3324991,41
74	300001,48	3326951,64	348	298396,43	3325071,78
75	300022,36	3326952,84	349	298483,39	3325099,46
76	300035,24	3326948,70	350	298488,22	3325104,27
77	300052,33	3326942,01	351	298471,95	3325145,11
78	300059,61	3326934,40	352	298415,04	3325113,63
79	300081,34	3326921,67	353	298388,56	3325083,18
80	300083,94	3326910,70	354	298141,02	3324798,61
81	300093,38	3326899,70	355	298047,52	3324699,63
82	300102,51	3326897,18	356	298127,57	3324713,17
83	300112,32	3326898,66	357	298154,03	3324711,71
84	300119,64	3326897,86	358	298186,26	3324702,00
85	300144,07	3326891,41	359	298229,11	3324684,94
86	300158,27	3326884,91	360	298415,80	3324757,45
87	300168,89	3326875,42	361	298406,77	3324818,15
88	300179,15	3327068,56	362	297890,94	3324746,81
89	300181,00	3327130,08	363	297937,42	3324707,10
90	300181,47	3327145,80	364	298059,68	3324780,83
91	300185,01	3327263,16	365	298202,68	3324939,38
92	300185,34	3327278,33	366	298324,13	3325073,02
93	300186,59	3327320,51	367	298286,96	3325133,31
94	300002,64	3327323,46	368	298419,75	3325161,95
95	300003,35	3327283,31	369	298457,05	3325182,58
96	299967,69	3327260,19	370	298451,24	3325197,18
97	299957,19	3327260,42	371	298455,86	3325199,14
98	299956,98	3327255,39	372	298448,83	3325216,29
99	299924,02	3327257,04	373	298444,31	3325214,58
100	299924,77	3327271,01	374	298438,12	3325230,14
101	299886,78	3327271,80	375	298421,30	3325272,39
102	299885,46	3327212,82	376	298405,62	3325311,79
103	299885,41	3327209,82	377	298398,97	3325328,51

Номер точки	Координата X	Координата Y	Номер точки	Координата X	Координата Y
1	2	3	1	2	3
104	299881,87	3327052,04	378	298373,05	3325393,30
105	299941,07	3327053,79	379	298298,31	3325576,38
106	299940,45	3327045,56	380	298297,93	3325577,32
107	299996,30	3327050,94	381	298265,83	3325655,97
108	300069,93	3327058,04	382	298237,97	3325724,52
109	300192,62	3327524,13	383	298223,84	3325759,29
110	300193,95	3327568,28	384	298218,11	3325773,38
111	300201,65	3327823,89	385	298195,90	3325828,04
112	300205,41	3327948,57	386	298151,68	3325938,31
113	300205,98	3327967,53	387	298141,45	3325935,08
114	300206,86	3327996,74	388	298134,27	3325950,38
115	300146,43	3328058,19	389	298144,94	3325955,15
116	299991,74	3328063,18	390	298112,30	3326036,54
117	299936,44	3328110,35	391	298078,86	3326116,17
118	299906,52	3328115,81	392	298073,14	3326129,79
119	299900,51	3327975,35	393	298007,17	3326107,70
120	299916,49	3327974,42	394	297983,32	3326101,48
121	299911,02	3327894,63	395	297967,72	3326096,58
122	299907,20	3327838,89	396	297968,50	3326094,75
123	299901,69	3327758,73	397	297957,60	3326091,10
124	299934,19	3327683,83	398	297956,83	3326093,02
125	299930,82	3327573,59	399	297771,32	3326033,75
126	299930,09	3327549,89	400	297759,26	3326029,57
127	299942,49	3327530,85	401	297768,82	3326014,30
128	300030,95	3327528,48	402	297850,61	3325883,62
Предгорный планировочный район			403	297905,00	3325952,49
129	299306,65	3325845,78	404	298011,31	3325839,42
130	299291,86	3325900,58	405	298007,50	3325779,98
131	299202,67	3325880,86	406	298006,74	3325768,16
132	299213,43	3325833,20	407	298002,92	3325708,62
133	299267,24	3325844,77	408	298037,82	3325706,65
134	299286,98	3325840,34	409	298062,30	3325705,27
135	299178,48	3325825,68	410	298072,75	3325704,68
136	299178,17	3325833,99	411	298107,75	3325702,70
137	299134,96	3325964,11	412	298142,65	3325700,73
138	299132,00	3325973,03	413	298190,01	3325698,05
139	298909,01	3325900,46	414	298222,01	3325639,52
140	298908,44	3325902,15	415	298249,07	3325563,05
141	298893,87	3325897,25	416	298249,36	3325562,24
142	298898,68	3325883,09	417	298216,34	3325552,70
143	298900,05	3325883,55	418	298200,54	3325548,30
144	298904,73	3325869,95	419	298136,30	3325529,99
145	298911,00	3325851,70	420	298191,61	3325382,03

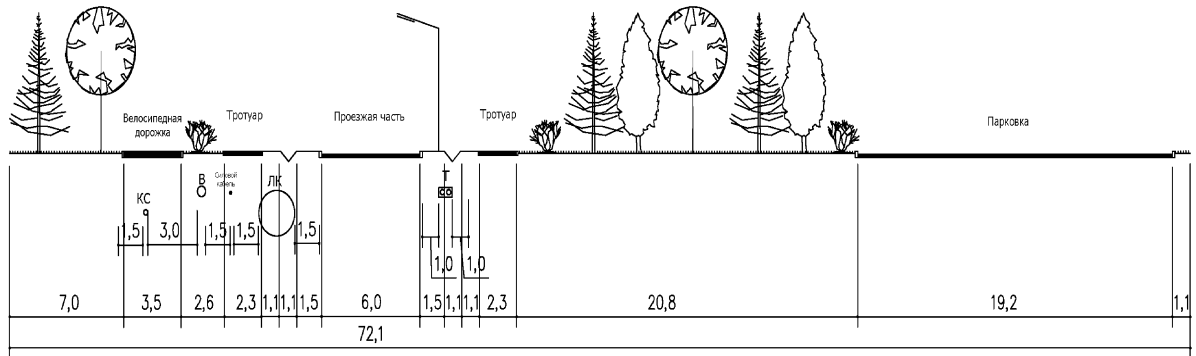
Номер точки	Координата X	Координата Y	Номер точки	Координата X	Координата Y
1	2	3	1	2	3
146	298945,49	3325785,00	421	298235,32	3325358,73
147	298959,07	3325758,73	422	298264,45	3325399,52
148	299019,87	3325786,78	423	298307,98	3325400,57
149	299058,70	3325797,93	424	298328,45	3325381,58
150	299086,50	3325805,90	425	298208,15	3325261,14
151	299101,32	3325991,32	426	298207,89	3325257,31
152	299018,53	3326311,54	427	298204,71	3325237,39
153	298945,72	3326304,46	428	298091,60	3325109,12
154	298881,63	3326552,92	429	298068,57	3325079,17
155	298647,26	3326332,89	430	298031,79	3325031,36
156	298817,12	3326014,94	431	297943,11	3324945,30
157	298821,47	3326006,80	432	297931,68	3324930,51
158	298854,61	3325944,77	433	297918,03	3324912,82
159	299003,76	3325994,83	434	297900,32	3324898,63
160	299014,68	3325962,26	435	297893,38	3324893,07
161	298710,92	3325338,56	436	297877,02	3324886,31
162	298914,83	3325366,35	437	297873,56	3324884,93
163	298874,14	3325414,79	438	297823,61	3325850,45
164	298849,82	3325487,33	439	297841,03	3325871,86
165	298849,99	3325503,19	440	297765,18	3325992,24
166	298837,26	3325528,90	441	297741,79	3325987,94
167	298872,46	3325528,06	442	297726,31	3326032,65
168	298872,97	3325570,85	443	297711,08	3326027,53
169	298843,73	3325655,43	444	297582,58	3326107,28
170	298836,44	3325652,02	445	297571,06	3326110,77
171	298730,39	3325597,98	446	297543,34	3326106,40
172	298730,99	3325578,67	447	297528,68	3326098,76
173	298727,73	3325567,01	448	297515,12	3326075,61
174	298723,36	3325563,18	449	297803,65	3325833,47
175	298721,62	3325508,00	450	297838,66	3325838,39
176	298713,75	3325508,62	451	297721,87	3326043,20
177	298889,94	3325729,82	452	297752,46	3326053,20
178	298866,16	3325775,82	453	297786,99	3326064,72
179	298832,94	3325840,08	454	297798,36	3326068,56
180	298817,70	3325869,54	455	297881,59	3326096,65
181	298755,79	3325848,07	456	297880,79	3326098,61
182	298760,42	3325834,27	457	298018,09	3326144,83
183	298668,70	3325803,52	458	298018,72	3326142,92
184	298666,31	3325788,81	459	298045,76	3326152,29
185	298681,57	3325776,40	460	298045,25	3326153,97
186	298682,42	3325775,83	461	298060,58	3326159,12
187	298693,89	3325766,37	462	297980,11	3326355,50
188	298784,49	3325692,67	463	297829,33	3326463,85

Номер точки	Координата X	Координата Y	Номер точки	Координата X	Координата Y
1	2	3	1	2	3
189	298884,45	3325727,89	464	297773,37	3326430,08
190	298782,65	3325686,48	465	297750,55	3326417,75
191	298777,96	3325690,30	466	297717,38	3326504,65
192	298688,79	3325762,84	467	297670,61	3326486,05
193	298659,85	3325786,39	468	297626,39	3326488,71
194	298647,52	3325796,41	469	297514,81	3326563,86
195	298638,69	3325793,45	470	297470,72	3326575,52
196	298601,87	3325751,14	471	297298,93	3326548,21
197	298608,46	3325745,15	472	297217,27	3326371,58
198	298596,04	3325731,93	473	297204,01	3326354,08
199	298581,01	3325717,65	474	297413,19	3326181,61
200	298596,02	3325698,84	475	297504,42	3326107,83
201	298656,04	3325655,15	476	297512,48	3326120,84
202	298656,36	3325654,92	477	297578,55	3326132,28
203	298658,03	3325654,77	478	298033,24	3326399,42
204	298690,29	3325651,93	479	297967,58	3326565,49
205	298690,54	3325651,91	480	297934,73	3326557,23
206	298692,30	3325652,57	481	297890,40	3326589,20
207	298706,04	3325210,76	482	297863,30	3326589,40
208	298704,70	3325219,91	483	297825,70	3326537,00
209	298698,04	3325264,85	484	297943,56	3326452,05
210	298634,68	3325246,11	485	297961,03	3326476,33
211	298628,19	3325245,76	486	297975,86	3326440,78
212	298617,94	3325243,45	487	296703,92	3326330,86
213	298612,20	3325239,38	488	296699,40	3326352,94
214	298600,42	3325232,48	489	296711,95	3326398,12
215	298594,35	3325227,37	490	296685,12	3326389,52
216	298586,96	3325225,50	491	296492,03	3326269,04
217	298580,05	3325220,04	492	296346,98	3326144,93
218	298556,97	3325209,65	493	296328,83	3326111,68
219	298540,58	3325200,21	494	296364,35	3326053,85
220	298531,53	3325189,19	495	296354,15	3326012,01
221	298523,28	3325182,91	496	296419,67	3325657,57
222	298541,77	3325137,39	497	296422,84	3325640,38
223	298604,63	3325170,82	498	296425,96	3325623,52
224	298617,90	3325183,43	499	296441,11	3325345,87
225	298639,29	3325194,81	500	296390,20	3325147,43
226	298696,20	3325277,27	501	296324,47	3324905,59
227	298693,29	3325296,95	502	296280,64	3324887,45
228	298687,61	3325335,39	503	296397,94	3324750,64
229	298688,45	3325374,19	504	296445,72	3324787,49
230	298679,08	3325374,09	505	296448,76	3324789,97
231	298683,90	3325564,19	506	296443,65	3324797,25

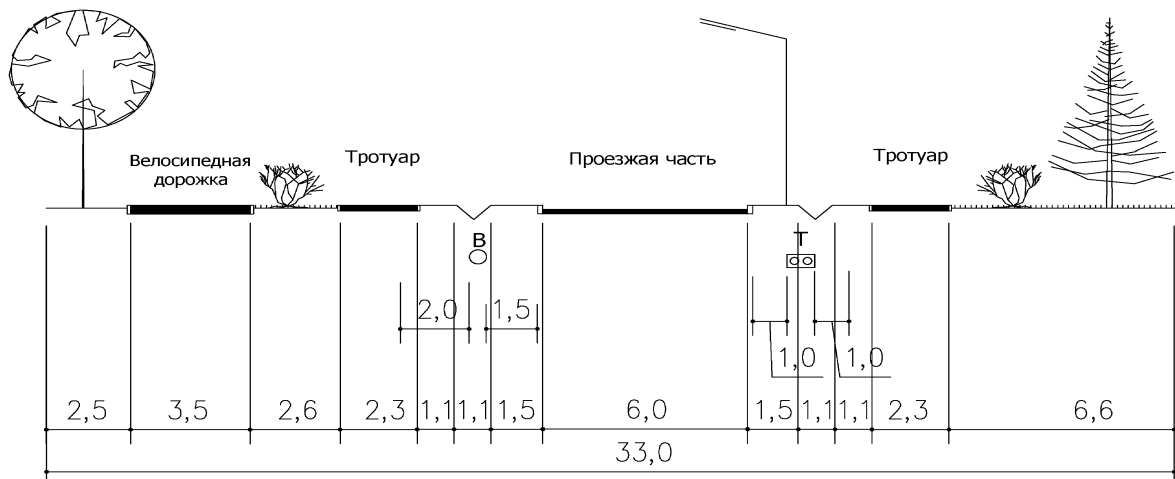
Номер точки	Координата X	Координата Y	Номер точки	Координата X	Координата Y
1	2	3	1	2	3
232	298683,77	3325565,10	507	296416,31	3324822,46
233	298681,14	3325582,79	508	296429,90	3324853,14
234	298678,14	3325602,88	509	296483,94	3324826,25
235	298599,60	3325671,60	510	296506,52	3324891,46
236	298598,68	3325671,63	511	296516,61	3324960,80
237	298588,57	3325671,94	512	296516,12	3325041,64
238	298542,23	3325673,35	513	296519,80	3325109,49
239	298478,18	3325624,67	514	296531,91	3325173,02
240	298436,00	3325591,87	515	296550,45	3325237,52
241	298402,38	3325569,42	516	296558,70	3325317,14
242	298402,19	3325568,67	517	296571,16	3325373,12
243	298399,30	3325557,07	518	296616,89	3325456,14
244	298397,26	3325548,85	519	296708,93	3325586,34
245	298395,87	3325543,27	520	296721,18	3325621,52
246	298386,40	3325505,18	521	296749,38	3325643,96
247	298388,53	3325499,93	522	296840,90	3325693,77
248	298426,47	3325407,40	523	297042,54	3325769,14
249	298452,89	3325342,97	524	297147,11	3325794,68
250	298455,38	3325336,92	525	297212,18	3325806,68
251	298457,70	3325331,26	526	297323,68	3325798,06
252	298468,91	3325303,91	527	297380,28	3325799,48
253	298471,43	3325297,78	528	297424,40	3325785,04
254	298481,09	3325279,44	529	297452,81	3325771,40
255	298534,64	3325264,48	530	297506,40	3325765,89
256	298541,76	3325264,68	531	297615,06	3325783,01
257	298556,73	3325269,27	532	297706,59	3325819,74
258	298560,01	3325271,07	533	297707,05	3325819,93
259	298564,89	3325276,59	534	297718,69	3325821,57
260	298566,69	3325282,71	535	297600,96	3325921,21
261	298587,28	3325285,06	536	297384,25	3326096,10
262	298585,88	3325275,90	537	297334,21	3326136,63
263	298582,96	3325267,72	538	297152,73	3326286,45
264	298578,82	3325261,26	539	297114,31	3326235,79
265	298571,63	3325254,56	540	297033,27	3326240,17
266	298564,54	3325250,75	541	297010,25	3326243,00
267	298545,04	3325244,77	542	296980,26	3326214,65
268	298532,18	3325244,40	543	296941,36	3326197,08
269	298493,91	3325255,09	544	296871,08	3326205,86
270	298518,60	3325194,41	545	296794,53	3326244,51
271	298523,18	3325197,86	546	296721,74	3326305,00
272	298533,02	3325209,65			
273	298551,79	3325220,48			

3. Поперечные профили улиц и дорог в красных линиях

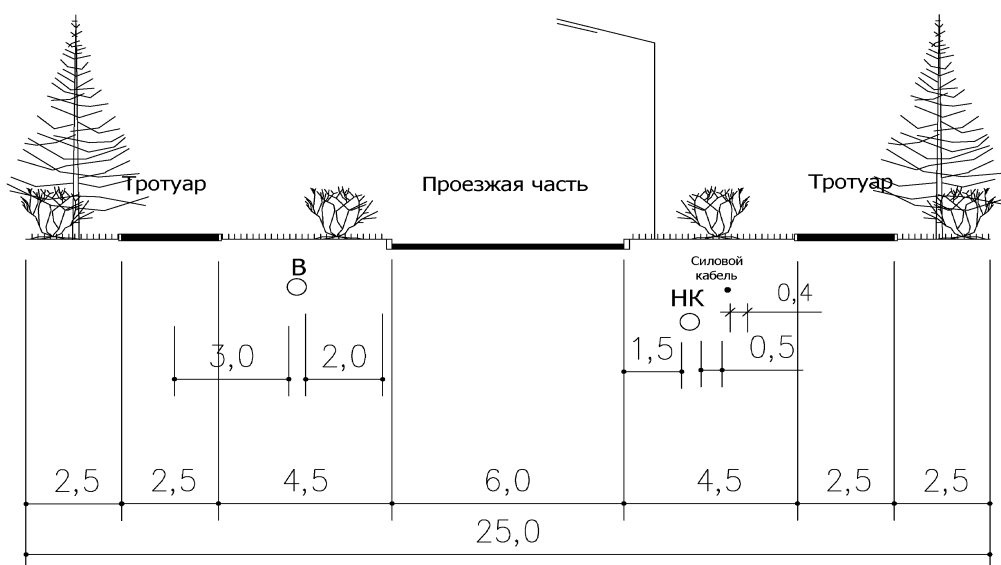
Магистральная улица районного значения УДС-5
(сечение разреза 1-1)



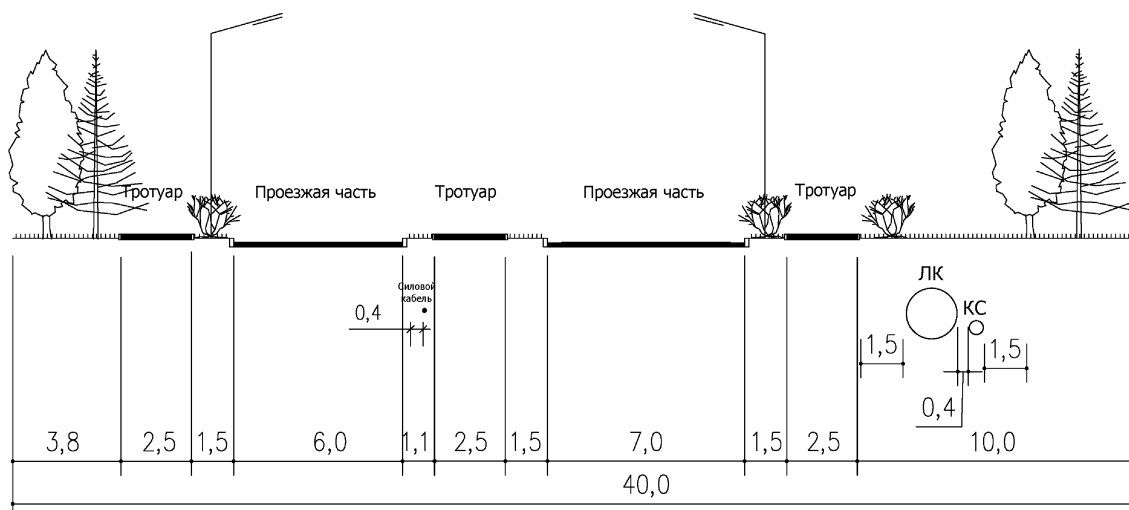
Магистральная улица районного значения УДС-5
(сечение разреза 2-2)



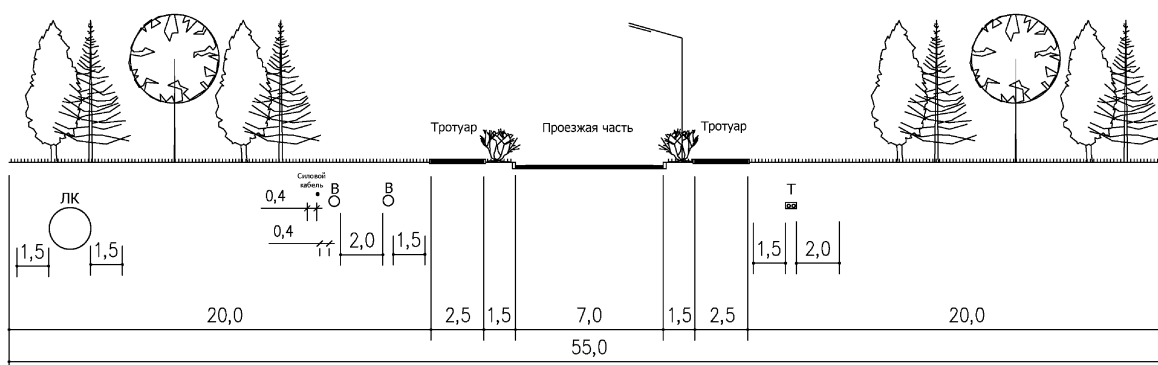
Улицы и дороги местного значения УДС-3
(сечение разреза 3-3)



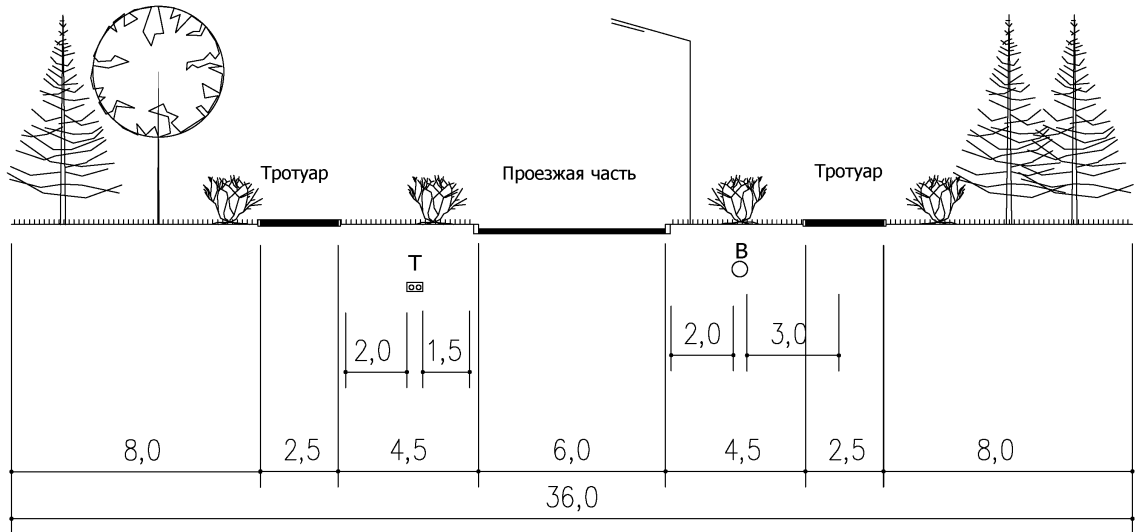
Улицы и дороги местного значения УДС-2
(сечение разреза 4-4)



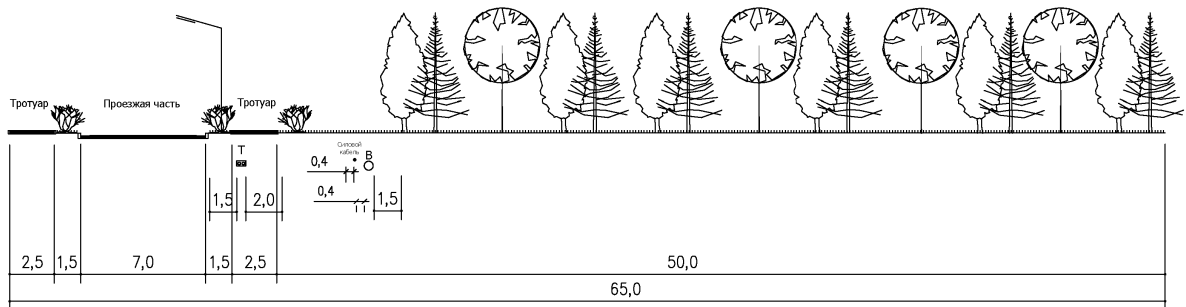
Улицы и дороги местного значения УДС-8
(сечение разреза 5-5)



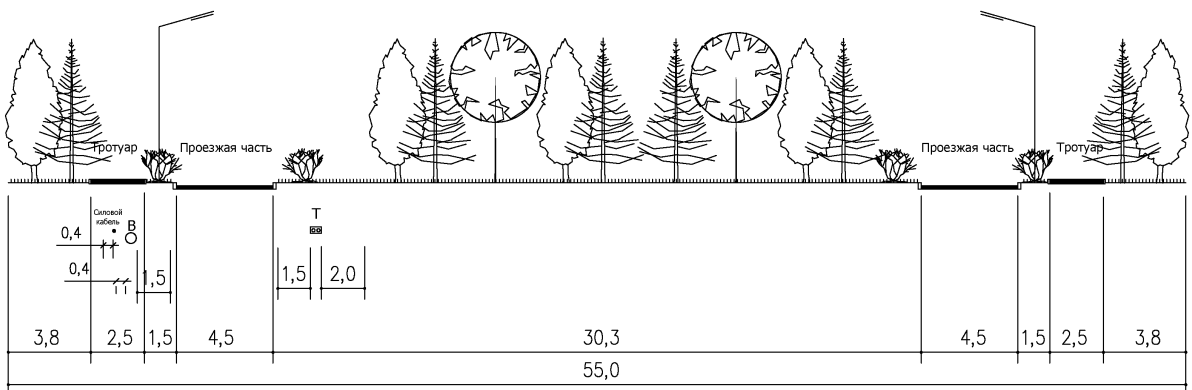
Улицы и дороги местного значения УДС-10
(сечение разреза 6-6)



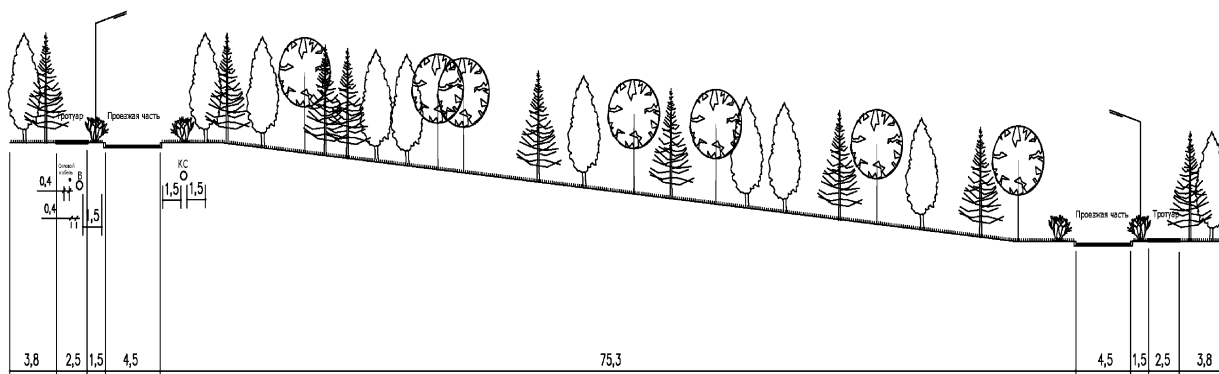
Улицы и дороги местного значения УДС-7
(сечение разреза 7-7)



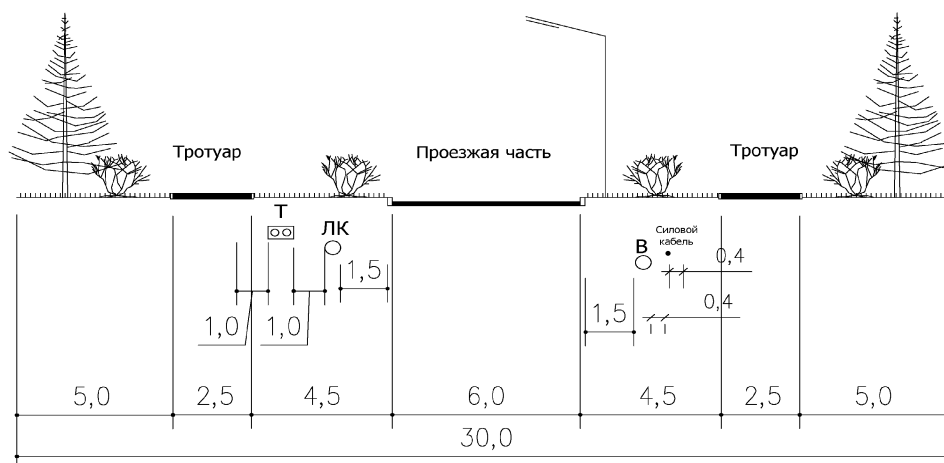
Улицы и дороги местного значения УДС-12
(сечение разреза 8-8)



Улицы и дороги местного значения УДС-12
(сечение разреза 9-9)



Улицы и дороги местного значения УДС-13
(сечение разреза 10-10)



4. Очередность планируемого развития территории

Развитие территории особой экономической зоны предусматривается выполнять в две очереди. Временные сроки реализации проектных решений:

- первая очередь – период с 2025 по 2030 гг.;
- вторая очередь – период с 2031 по 2035 гг.

ПОЛОЖЕНИЕ

Перечень и сведения об образуемых земельных участках.
Сведения о границах территории, в отношении которой утвержден проект
межевания

1. Перечень и сведения о площади образуемых земельных участков, в том числе возможные способы их образования

Таблица 7

Условный номер образуемого земельного участка	Площадь, кв. м	Возможные способы образования земельных участков
1	2	3
1:1:1	285	Перераспределение
1:1:2	2632	Перераспределение
1:1:3	66530	Перераспределение
1:1:4	11219	Объединение земельных участков
1:2:1	1296	Раздел земельного участка с сохранением исходного в измененных границах
1:2:2	97	Раздел земельного участка с сохранением исходного в измененных границах
1:2:3	4766	Раздел земельного участка с сохранением исходного в измененных границах
1:2:4	1376	Раздел земельного участка с сохранением исходного в измененных границах
1:2:5	230	Раздел земельного участка с сохранением исходного в измененных границах
1:2:6	2792	Раздел земельного участка с сохранением исходного в измененных границах
1:2:7	18156	Раздел земельного участка с сохранением исходного в измененных границах
1:2:8	210	Раздел земельного участка с сохранением исходного в измененных границах
1:2:9	3745	Раздел земельного участка с сохранением исходного в измененных границах
1:2:10	590	Раздел земельного участка с сохранением исходного в измененных границах
1:2:11	587	Раздел земельного участка с сохранением исходного в измененных границах
1:2:12	2640	Раздел земельного участка с сохранением исходного в измененных границах
1:2:13	27171	Раздел земельного участка с сохранением исходного в измененных границах
1:2:14	4486	Раздел земельного участка с сохранением исходного в измененных границах
1:2:15	3070	Раздел земельного участка с сохранением исходного в измененных границах

1	2	3
1:2:16	4048	Раздел земельного участка с сохранением исходного в измененных границах
1:2:17	35368	Раздел земельного участка с сохранением исходного в измененных границах
1:2:18	1919	Раздел земельного участка с сохранением исходного в измененных границах
1:2:19	1018	Раздел земельного участка с сохранением исходного в измененных границах
1:2:20	734	Раздел земельного участка с сохранением исходного в измененных границах
1:2:21	440	Раздел земельного участка с сохранением исходного в измененных границах
1:2:22	243	Раздел земельного участка с сохранением исходного в измененных границах
1:2:23	150	Раздел земельного участка с сохранением исходного в измененных границах
1:2:24	4837	Раздел земельного участка с сохранением исходного в измененных границах
1:2:25	1018	Раздел земельного участка с сохранением исходного в измененных границах
1:2:26	530	Раздел земельного участка с сохранением исходного в измененных границах
2:2:1	32777	Объединение земельных участков
2:2:2	144204	Объединение земельных участков
2:2:3	5593	Перераспределение
2:2:4	3450	Перераспределение
2:2:5	11026	Объединение земельных участков
2:2:6	38305	Объединение земельных участков
2:2:7	11771	Объединение земельных участков
2:2:8	469	Перераспределение

2. Перечень и сведения о площади образуемых земельных участков, которые будут отнесены к территориям общего пользования или имуществу общего пользования, в том числе в отношении которых предполагаются резервирование и (или) изъятие для государственных или муниципальных нужд

Проектом межевания территории не предусмотрено образование земельных участков, в отношении которых предполагаются резервирование и (или) изъятие для государственных или муниципальных нужд.

Таблица 8

Условный номер образуемого земельного участка	Площадь, кв. м	Возможные способы образования земельных участков
1	2	3
1:ЗУ1:1	7991	Перераспределение
1:ЗУ1:2	10254	Перераспределение
1:ЗУ1:3	885	Перераспределение
1:ЗУ1:4	1945	Перераспределение
1:ЗУ1:5	27388	Перераспределение

1	2	3
1:3У1:6	19281	Перераспределение
1:3У1:7	21520	Перераспределение
1:3У1:8	23178	Перераспределение
1:3У1:9	1942	Раздел земельного участка с сохранением исходного в измененных границах
1:3У2:1	9075	Образование земельных участков из земель, находящихся в государственной или муниципальной собственности
1:3У2:2	1728	Образование земельных участков из земель, находящихся в государственной или муниципальной собственности
1:3У2:3	39	Образование земельных участков из земель, находящихся в государственной или муниципальной собственности
1:3У2:4	1734	Раздел земельного участка с сохранением исходного в измененных границах
1:3У2:5	144	Раздел земельного участка с сохранением исходного в измененных границах
1:3У2:6	280	Образование земельных участков из земель, находящихся в государственной или муниципальной собственности
1:3У2:7	4771	Раздел земельного участка с сохранением исходного в измененных границах
1:3У2:8	2124	Раздел земельного участка с сохранением исходного в измененных границах
1:3У2:9	1521	Раздел земельного участка с сохранением исходного в измененных границах
1:3У2:10	104	Раздел земельного участка с сохранением исходного в измененных границах
1:3У2:11	286	Раздел земельного участка с сохранением исходного в измененных границах
1:3У2:12	5316	Раздел земельного участка с сохранением исходного в измененных границах
1:3У2:13	4145	Раздел земельного участка с сохранением исходного в измененных границах
1:3У2:14	34884	Раздел земельного участка с сохранением исходного в измененных границах
1:3У2:15	676	Раздел земельного участка с сохранением исходного в измененных границах
1:3У2:16	8607	Раздел земельного участка с сохранением исходного в измененных границах
1:3У2:17	1012	Раздел земельного участка с сохранением исходного в измененных границах
1:3У2:18	275	Раздел земельного участка с сохранением исходного в измененных границах
2:3У2:1	290584	Объединение земельных участков
2:3У2:2	15179	Объединение земельных участков
2:3У2:3	4556	Перераспределение
2:3У2:4	34861	Объединение земельных участков

3. Вид разрешенного использования образуемых земельных участков в соответствии с проектом планировки территории

В соответствии с классификатором видов разрешенного использования земельных участков, утвержденным приказом Федеральной службы государственной регистрации, кадастра и картографии от 10 ноября 2020 г. № П/0412 «Об утверждении классификатора видов разрешенного использования земельных участков».

Таблица 9

Условный номер образуемого земельного участка	Вид разрешенного использования
1	2
1:1:1	Предоставление коммунальных услуг (3.1.1)
1:1:2	Предпринимательство (4.0)
1:1:3	Предпринимательство (4.0)
1:1:4	Предпринимательство (4.0)
1:2:1	Предоставление коммунальных услуг (3.1.1)
1:2:2	Предоставление коммунальных услуг (3.1.1)
1:2:3	Предпринимательство (4.0)
1:2:4	Предпринимательство (4.0)
1:2:5	Предоставление коммунальных услуг (3.1.1)
1:2:6	Отдых (рекреация) (5.0)
1:2:7	Предпринимательство (4.0)
1:2:8	Предоставление коммунальных услуг (3.1.1)
1:2:9	Предпринимательство (4.0)
1:2:10	Предпринимательство (4.0)
1:2:11	Предпринимательство (4.0)
1:2:12	Предпринимательство (4.0)
1:2:13	Предпринимательство (4.0)
1:2:14	Предпринимательство (4.0)
1:2:15	Предпринимательство (4.0)
1:2:16	Предпринимательство (4.0)
1:2:17	Предпринимательство (4.0)
1:2:18	Предпринимательство (4.0)
1:2:19	Предпринимательство (4.0)
1:2:20	Предпринимательство (4.0)
1:2:21	Предоставление коммунальных услуг (3.1.1)
1:2:22	Предоставление коммунальных услуг (3.1.1)
1:2:23	Предоставление коммунальных услуг (3.1.1)
1:2:24	Предоставление коммунальных услуг (3.1.1)
1:2:25	Предоставление коммунальных услуг (3.1.1)
1:2:26	Предоставление коммунальных услуг (3.1.1)
2:2:1	Предпринимательство (4.0)
2:2:2	Отдых (рекреация) (5.0)
2:2:3	Предпринимательство (4.0)
2:2:4	Предпринимательство (4.0)
2:2:5	Предпринимательство (4.0)
2:2:6	Предпринимательство (4.0)

1	2
2:2:7	Предпринимательство (4.0)
2:2:8	Предоставление коммунальных услуг (3.1.1)
1:3У1:1	Земельные участки (территории) общего пользования (12.0)
1:3У1:2	Земельные участки (территории) общего пользования (12.0)
1:3У1:3	Земельные участки (территории) общего пользования (12.0)
1:3У1:4	Земельные участки (территории) общего пользования (12.0)
1:3У1:5	Земельные участки (территории) общего пользования (12.0)
1:3У1:6	Земельные участки (территории) общего пользования (12.0)
1:3У1:7	Земельные участки (территории) общего пользования (12.0)
1:3У1:8	Земельные участки (территории) общего пользования (12.0)
1:3У1:9	Земельные участки (территории) общего пользования (12.0)
1:3У2:1	Земельные участки (территории) общего пользования (12.0)
1:3У2:2	Земельные участки (территории) общего пользования (12.0)
1:3У2:3	Земельные участки (территории) общего пользования (12.0)
1:3У2:4	Земельные участки (территории) общего пользования (12.0)
1:3У2:5	Земельные участки (территории) общего пользования (12.0)
1:3У2:6	Земельные участки (территории) общего пользования (12.0)
1:3У2:7	Земельные участки (территории) общего пользования (12.0)
1:3У2:8	Земельные участки (территории) общего пользования (12.0)
1:3У2:9	Земельные участки (территории) общего пользования (12.0)
1:3У2:10	Земельные участки (территории) общего пользования (12.0)
1:3У2:11	Земельные участки (территории) общего пользования (12.0)
1:3У2:12	Земельные участки (территории) общего пользования (12.0)
1:3У2:13	Земельные участки (территории) общего пользования (12.0)
1:3У2:14	Земельные участки (территории) общего пользования (12.0)
1:3У2:15	Земельные участки (территории) общего пользования (12.0)
1:3У2:16	Земельные участки (территории) общего пользования (12.0)
1:3У2:17	Земельные участки (территории) общего пользования (12.0)
1:3У2:18	Земельные участки (территории) общего пользования (12.0)
2:3У2:1	Земельные участки (территории) общего пользования (12.0)
2:3У2:2	Земельные участки (территории) общего пользования (12.0)
2:3У2:3	Земельные участки (территории) общего пользования (12.0)
2:3У2:4	Земельные участки (территории) общего пользования (12.0)

4. Целевое назначение лесов, вид (виды) разрешенного использования лесного участка, количественные и качественные характеристики лесного участка, сведения о нахождении лесного участка в границах особо защитных участков лесов (в случае, если подготовка проекта межевания территории осуществляется в целях определения местоположения границ образуемых и (или) изменяемых лесных участков)

Проектом межевания территории не предусмотрено образование и (или) изменение лесных участков.

5. Сведения о границах территории, в отношении которой утвержден проект межевания

Перечень координат характерных точек границ территории, в отношении которой утвержден проект межевания приведен в Государственной системе координат (ГСК), используемой для ведения Единого государственного реестра недвижимости (ЕГРН), МСК-38 (Зона-3).

Таблица 10

Номер точки	Координата X	Координата Y
1	2	3
Контур объекта №1		
1	296280,64	3324887,45
2	296200,16	3324854,13
3	296011,42	3324869,74
4	295940,49	3324851,22
5	295899,83	3324698,42
6	295925,67	3324546,76
7	295893,35	3324380,65
8	295764,68	3324210,57
9	295600,80	3324027,60
10	295252,40	3323788,29
11	295094,65	3323678,29
12	295330,67	3323339,80
13	295646,29	3323537,25
14	296872,49	3323611,93
15	297509,19	3323923,19
16	298256,05	3324015,65
17	298752,46	3324091,12
18	299048,83	3324138,02
19	298866,61	3324633,43
20	298850,15	3324645,70
21	298844,23	3324649,06
22	298708,09	3324674,64
23	298561,70	3324711,26
24	298533,64	3324719,82
25	298522,37	3324724,02
26	298474,49	3324739,43
27	298422,95	3324757,99
28	298415,70	3324762,02
29	298406,77	3324818,15
30	298401,26	3324851,12
31	298392,23	3324890,29
32	298388,99	3324905,35
33	298373,02	3324991,41
34	298396,43	3325071,78
35	298483,39	3325099,46
36	298498,24	3325114,23
37	298542,37	3325137,63
38	298604,63	3325170,82
39	298617,90	3325183,43
40	298639,29	3325194,81
41	298706,04	3325210,76
42	298724,60	3325217,17
43	298723,43	3325225,05
44	298714,69	3325284,18
45	298713,39	3325292,95
46	298712,15	3325307,18
47	298710,81	3325322,69
48	298710,92	3325338,56

1	2	3
49	298914,83	3325366,35
50	298874,14	3325414,79
51	298849,82	3325487,33
52	298849,99	3325503,19
53	298837,26	3325528,90
54	298872,46	3325528,06
55	298872,97	3325570,85
56	298843,73	3325655,43
57	298941,10	3325704,81
58	298943,15	3325701,30
59	298940,31	3325696,85
60	298931,07	3325692,13
61	298933,80	3325686,98
62	298953,26	3325648,83
63	298958,71	3325651,61
64	298940,84	3325686,53
65	298957,99	3325713,38
66	299035,77	3325752,82
67	299185,25	3325788,28
68	299186,49	3325782,60
69	299198,40	3325785,20
70	299202,79	3325765,09
71	299262,32	3325778,21
72	299263,06	3325775,03
73	299301,38	3325783,30
74	299319,14	3325703,01
75	299319,25	3325689,92
76	299331,94	3325670,45
77	299334,60	3325652,90
78	299339,11	3325617,98
79	299342,47	3325579,77
80	299344,91	3325547,75
81	299346,00	3325509,63
82	299346,05	3325472,32
83	299345,78	3325431,95
84	299345,60	3325405,64
85	299308,85	3325410,74
86	299290,46	3325015,08
87	299332,38	3324806,05
88	299546,70	3324373,76
89	299548,63	3324365,62
90	299565,18	3324332,08
91	299563,65	3324331,10
92	299548,55	3324323,95
93	299565,60	3324289,05
94	299582,06	3324297,88
95	299590,90	3324279,97
96	299592,90	3324280,95
97	299612,12	3324290,20

1	2	3
98	299603,20	3324308,00
99	299566,93	3324381,21
100	299564,45	3324391,59
101	299355,31	3324813,86
102	299312,62	3325026,11
103	299329,64	3325392,34
104	299355,47	3325384,82
105	299356,32	3325498,16
106	299354,88	3325552,56
107	299349,14	3325618,58
108	299341,89	3325674,34
109	299338,32	3325701,80
110	299333,96	3325729,42
111	299325,80	3325773,13
112	299317,55	3325807,25
113	299290,55	3325801,42
114	299287,93	3325813,40
115	299314,48	3325819,90
116	299313,14	3325825,46
117	299311,05	3325832,99
118	299310,16	3325832,76
119	299306,65	3325845,78
120	299291,86	3325900,58
121	299202,67	3325880,86
122	299177,60	3325981,54
123	299166,22	3325984,17
124	299165,62	3325986,51
125	299159,42	3326010,80
126	299137,55	3326096,42
127	299113,60	3326258,59
128	298995,99	3326528,14
129	298941,04	3326511,25
130	298917,52	3326586,61
131	298881,63	3326552,92
132	298803,86	3326479,92
133	298804,60	3326488,42
134	298818,66	3326537,44
135	298814,82	3326538,55
136	298826,21	3326571,64
137	298827,06	3326575,87
138	298842,88	3326623,06
139	298853,61	3326666,10
140	298842,72	3326668,81
141	298840,58	3326668,65
142	298839,53	3326665,40
143	298840,17	3326665,19
144	298840,72	3326663,95
145	298826,26	3326628,71
146	298810,10	3326581,71
147	298808,35	3326573,83
148	298799,56	3326548,30
149	298783,39	3326553,56

1	2	3
150	298770,19	3326504,30
151	298786,53	3326499,61
152	298779,55	3326457,10
153	298647,26	3326332,89
154	298644,84	3326330,63
155	298630,95	3326331,02
156	298624,74	3326344,15
157	298591,86	3326328,91
158	298594,39	3326323,47
159	298621,86	3326336,20
160	298624,22	3326331,21
161	298620,03	3326331,33
162	298620,09	3326333,18
163	298616,75	3326333,30
164	298616,68	3326331,42
165	298612,51	3326331,54
166	298612,43	3326325,42
167	298627,16	3326325,01
168	298628,91	3326321,29
169	298617,69	3326321,76
170	298617,77	3326323,30
171	298614,25	3326323,49
172	298614,17	3326321,90
173	298610,18	3326322,07
174	298610,34	3326315,47
175	298619,65	3326315,21
176	298612,81	3326312,02
177	298573,50	3326293,72
178	298483,70	3326263,85
179	298461,10	3326256,33
180	298132,97	3326147,18
181	297967,58	3326565,49
182	297946,55	3326567,76
183	297927,27	3326573,06
184	297909,87	3326583,64
185	297899,69	3326592,37
186	297877,15	3326599,17
187	297820,89	3326583,31
188	297751,07	3326518,06
189	297670,61	3326486,05
190	297626,39	3326488,71
191	297514,81	3326563,86
192	297470,72	3326575,52
193	297298,93	3326548,21
194	297217,27	3326371,58
195	297152,73	3326286,45
196	297114,31	3326235,79
197	297033,27	3326240,17
198	297010,25	3326243,00
199	296980,26	3326214,65
200	296941,36	3326197,08
201	296871,08	3326205,86

1	2	3
202	296794,53	3326244,51
203	296721,74	3326305,00
204	296703,92	3326330,86
205	296699,40	3326352,94
206	296711,95	3326398,12
207	296685,12	3326389,52
208	296492,03	3326269,04
209	296346,98	3326144,93
210	296328,83	3326111,68
211	296364,35	3326053,85
212	296354,15	3326012,01
213	296419,67	3325657,57
214	296422,84	3325640,38
215	296425,96	3325623,52
216	296441,11	3325345,87
217	296390,20	3325147,43
218	296324,47	3324905,59
1	296280,64	3324887,45
Подобъект №1		
219	298328,45	3325381,58
220	298208,15	3325261,14
221	298235,32	3325358,73
222	298248,81	3325377,61
223	298289,24	3325400,11
224	298307,98	3325400,57
219	298328,45	3325381,58
Подобъект №2		
225	298271,39	3325725,21
226	298269,43	3325730,06
227	298276,10	3325732,76
228	298278,06	3325727,91
225	298271,39	3325725,21
Подобъект №3		
229	298237,97	3325724,52
230	298190,77	3325698,01
231	298142,65	3325700,73
232	298145,01	3325762,47
233	298179,59	3325761,07
234	298223,84	3325759,29
229	298237,97	3325724,52
Подобъект №4		
235	298144,38	3326056,43
236	298137,72	3326053,74
237	298135,77	3326058,58
238	298142,42	3326061,28
235	298144,38	3326056,43
Подобъект №5		
239	298012,52	3326365,73
240	298006,26	3326373,66
241	298014,19	3326379,92
242	298020,45	3326371,99
239	298012,52	3326365,73

1	2	3
Подобъект №6		
243	297930,93	3325715,59
244	297927,37	3325724,39
245	297936,16	3325727,95
246	297939,72	3325719,16
243	297930,93	3325715,59
Подобъект №7		
247	297917,95	3325710,34
248	297914,39	3325719,13
249	297923,18	3325722,69
250	297926,75	3325713,89
247	297917,95	3325710,34
Подобъект №8		
251	297916,10	3324250,40
252	297917,06	3324242,96
253	297907,13	3324241,67
254	297906,17	3324249,11
251	297916,10	3324250,40
Подобъект №9		
255	297913,77	3325708,63
256	297904,98	3325705,08
257	297901,42	3325713,85
258	297910,21	3325717,43
255	297913,77	3325708,63
Подобъект №10		
259	297872,18	3325312,55
260	297863,68	3325322,94
261	297873,08	3325332,53
262	297874,98	3325332,45
263	297883,47	3325322,03
264	297874,07	3325312,46
259	297872,18	3325312,55
Подобъект №11		
265	297839,17	3324910,80
266	297839,14	3324918,83
267	297847,16	3324918,87
268	297847,21	3324910,84
265	297839,17	3324910,80
Подобъект №12		
269	297821,43	3324910,92
270	297821,38	3324918,95
271	297829,42	3324918,99
272	297829,45	3324910,96
269	297821,43	3324910,92
Подобъект №13		
273	297803,21	3324910,59
274	297803,17	3324918,63
275	297811,20	3324918,66
276	297811,25	3324910,63
273	297803,21	3324910,59
Подобъект №14		
277	297786,00	3326527,97

1	2	3
278	297779,92	3326536,04
279	297787,98	3326542,12
280	297794,07	3326534,06
277	297786,00	3326527,97
Подобъект №15		
281	297680,60	3325903,51
282	297673,56	3325909,20
283	297681,17	3325918,60
284	297688,21	3325912,88
281	297680,60	3325903,51
Подобъект №16		
285	297380,08	3326141,64
286	297378,47	3326154,97
287	297379,72	3326156,38
288	297393,15	3326156,52
289	297394,75	3326143,19
290	297393,51	3326141,78
285	297380,08	3326141,64
Подобъект №17		
291	298426,33	3325358,99
292	298428,28	3325354,14
293	298421,61	3325351,46
294	298419,66	3325356,31
291	298426,33	3325358,99
Подобъект №18		
295	298599,60	3325671,60
296	298678,14	3325602,88
297	298683,90	3325564,19
298	298679,08	3325374,09
299	298559,84	3325374,83
300	298550,00	3325391,46
301	298492,61	3325379,85
302	298487,36	3325393,66
303	298472,72	3325426,37
304	298434,80	3325518,89
305	298417,78	3325511,92
306	298413,15	3325510,02
307	298388,53	3325499,93
308	298386,40	3325505,18
309	298397,26	3325548,85
310	298399,30	3325557,07
311	298402,38	3325569,42
312	298436,00	3325591,87
313	298542,23	3325673,35
295	298599,60	3325671,60
Подобъект №19		
314	298470,69	3325375,33
315	298471,66	3325375,51
316	298471,53	3325374,52
317	298470,55	3325374,34
314	298470,69	3325375,33
Подобъект №20		

1	2	3
318	298727,73	3325567,01
319	298730,99	3325578,67
320	298730,39	3325597,98
321	298836,44	3325652,02
322	298835,89	3325504,98
323	298775,51	3325506,60
324	298765,11	3325506,88
325	298750,91	3325507,26
326	298721,62	3325508,00
327	298723,36	3325563,18
318	298727,73	3325567,01
Подобъект №21		
328	298917,00	3326482,22
329	298916,70	3326483,18
330	298917,66	3326483,47
331	298917,95	3326482,52
328	298917,00	3326482,22
Подобъект №22		
332	298958,24	3326339,80
333	298967,24	3326339,82
334	298967,26	3326330,82
335	298958,26	3326330,80
332	298958,24	3326339,80
Подобъект №23		
336	299267,14	3325808,31
337	299270,04	3325795,05
338	299257,38	3325792,28
339	299258,74	3325783,52
340	299253,81	3325782,68
341	299248,88	3325781,85
342	299239,02	3325780,18
343	299222,99	3325777,47
344	299219,00	3325795,70
345	299212,65	3325794,31
346	299213,91	3325788,58
347	299213,20	3325788,42
348	299204,75	3325786,57
349	299203,41	3325792,70
336	299267,14	3325808,31
Контур объекта №2		
350	300482,62	3328078,60
351	300476,57	3328073,16
352	300470,81	3328081,24
353	300461,21	3328082,59
354	300442,63	3328074,42
355	300437,41	3328075,34
356	300449,41	3328084,69
357	300446,93	3328087,90
358	300432,36	3328089,23
359	300429,33	3328094,79
360	300413,96	3328101,76
361	300412,36	3328127,07

1	2	3
362	300388,16	3328141,60
363	300376,75	3328138,65
364	300372,69	3328126,55
365	300348,83	3328138,30
366	300325,56	3328149,93
367	300305,36	3328162,65
368	300287,54	3328173,28
369	300267,03	3328188,22
370	300259,03	3328200,92
371	300242,39	3328215,47
372	300228,27	3328219,08
373	300212,74	3328223,47
374	300202,35	3328227,63
375	300184,41	3328227,97
376	300172,62	3328230,00
377	300158,40	3328232,44
378	300142,00	3328235,26
379	300129,23	3328237,46
380	300112,65	3328240,98
381	300096,00	3328242,63
382	300077,82	3328242,93
383	300060,54	3328245,27
384	300034,77	3328244,51
385	300018,32	3328242,94
386	299998,50	3328240,65
387	299987,53	3328236,63
388	299978,13	3328239,60
389	299969,75	3328198,64
390	299948,64	3328193,46
391	299947,83	3328175,17
392	299928,95	3328174,16
393	299912,36	3328171,57
394	299908,09	3328152,47
395	299906,76	3328121,27
396	299902,18	3328122,18
397	299897,83	3328088,67
398	299896,31	3328088,75
399	299889,59	3328036,80
400	299868,13	3328039,00
401	299866,94	3328031,58
402	299862,71	3328015,20
403	299902,05	3328011,43
404	299900,51	3327975,35
405	299916,49	3327974,42
406	299911,02	3327894,63
407	299907,20	3327838,89
408	299901,69	3327758,73
409	299934,19	3327683,83
410	299930,82	3327573,59
411	299930,09	3327549,89
412	299942,49	3327530,85
413	299900,06	3327531,95

1	2	3
414	299900,02	3327522,55
415	299871,54	3327522,49
416	299871,61	3327532,69
417	299855,07	3327533,11
418	299854,52	3327509,18
419	299861,08	3327509,05
420	299930,12	3327507,83
421	299956,21	3327509,09
422	300199,25	3327502,74
423	300196,78	3327447,54
424	300190,28	3327320,45
425	300186,59	3327320,51
426	300002,64	3327323,46
427	300003,35	3327283,31
428	299967,69	3327260,19
429	299941,70	3327260,78
430	299942,02	3327275,13
431	299864,14	3327278,69
432	299854,16	3327279,15
433	299852,38	3327223,62
434	299856,54	3327096,33
435	299862,23	3327038,04
436	299817,30	3327033,69
437	299819,08	3327019,87
438	299849,61	3327022,59
439	299850,54	3327011,78
440	299864,66	3327013,15
441	299871,10	3326947,17
442	299880,96	3326946,61
443	299977,69	3326940,95
444	300171,54	3326818,60
445	300171,61	3326818,56
446	300194,53	3326804,75
447	300194,47	3326801,57
448	300214,79	3326778,94
449	300215,10	3326792,37
450	300216,54	3326791,51
451	300224,50	3326776,74
452	300313,29	3326769,05
453	300381,93	3326768,55
454	300383,12	3326765,48
455	300404,35	3326766,21
456	300396,94	3326865,98
457	300382,66	3326929,48
458	300395,36	3327070,77
459	300431,23	3327101,25
460	300446,16	3327140,93
461	300505,53	3327248,57
462	300536,33	3327316,83
463	300485,21	3327345,09
464	300479,18	3327410,17
465	300512,83	3327620,68

1	2	3
466	300540,45	3327734,98
467	300570,93	3327872,14
468	300600,78	3327950,24
469	300619,68	3328037,46
470	300610,12	3328040,33
471	300602,40	3328046,98
472	300597,10	3328047,84
473	300588,70	3328046,27

1	2	3
474	300565,83	3328050,62
475	300548,35	3328055,32
476	300538,31	3328069,77
477	300517,50	3328078,34
478	300495,38	3328075,40
479	300487,82	3328079,93
350	300482,62	3328078,60

6. Перечень и сведения о площади земельных участков, требующих изменения категории земель

Образование и (или) изменение границ существующих земельных участков в границах особой экономической зоны, установленной в соответствии с постановлением Правительства Российской Федерации № 72 от 03.02.2007 г. «О создании на территории Слюдянского муниципального района Иркутской области особой экономической зоны туристско-рекреационного типа», возможно при условии вхождения всех земельных участков, расположенных в границах территории такой зоны, в единую категорию земель в соответствии с Федеральным законом № 116-ФЗ от 22.07.2005 «Об особых экономических зонах в Российской Федерации». Таким образом, образование и (или) изменение границ существующих земельных участков возможно только после осуществления перевода существующих земельных участков, указанных в Таблице 11, в категорию земель «Земли особо охраняемых территорий и объектов».

Таблица 11

Кадастровый номер земельного участка	Площадь, кв.м.	Категория земель по документам
1	2	3
38:25:020106:855	88000,0	Земли населенных пунктов
38:25:041004:181	2149,0	Земли населенных пунктов
38:25:041004:274	7713,0	Земли населенных пунктов
38:25:041004:440	27222,0	Земли населенных пунктов
38:25:041004:441	6818,0	Земли населенных пунктов

7. Перечень и сведения о площади образуемых частей земельных участков

Таблица 12

Условный номер сервитута	Площадь, кв. м	Кадастровый номер и (или) условный номер земельного участка, в отношении которого устанавливается сервитут	Цель предоставления части земельных участков для установления сервитута
1	2	3	4
ЧЗУ:1	2817	38:25:020102:18, 38:25:020102:4915	Для размещения объектов инженерной инфраструктуры
ЧЗУ:2	3620	38:25:020102:18, 38:25:020102:4915	Для размещения объектов инженерной инфраструктуры
ЧЗУ:3	11764	38:25:020102:18, 38:25:020102:4915	Для размещения объектов инженерной инфраструктуры
ЧЗУ:4	786	38:25:000000:1597 и земли, государственная собственность на которые не разграничена	Для размещения объектов инженерной инфраструктуры
ЧЗУ:5	1690	38:25:020102:5028 и земли, государственная собственность на которые не разграничена	Для размещения объектов инженерной инфраструктуры
ЧЗУ:6	34087	38:25:000000:266, 38:25:000000:1004, 38:25:020106:944, 38:25:020106:975, 38:25:020106:1021, 38:25:020106:1343, 38:25:020106:1400, 38:25:020106:1881, 38:25:020106:1924, 38:25:020106:1935, 38:25:020106:1990 и земли, государственная собственность на которые не разграничена	Для размещения объектов инженерной инфраструктуры
ЧЗУ:7	10511	1:2:19, 1:2:20, 1:3У2:21, 1:3У2:22, 38:25:000000:139, 38:25:000000:866, 38:25:020106:855, 38:25:020106:1892, 38:25:020106:1896, 38:25:041004:162, 38:25:041004:414, 38:25:041004:431	Для размещения объектов инженерной инфраструктуры
ЧЗУ:8	582	38:25:041004:413	Для размещения объектов инженерной инфраструктуры
ЧЗУ:9	67468	38:25:000000:139, 38:25:000000:738, 38:25:000000:1747, 38:25:020106:835, 38:25:041004:159, 38:25:041004:161, 38:25:041004:162 и земли, государственная собственность на которые не разграничена	Для эксплуатации объекта: части сооружения – линейного объекта – пассажирская подвесная канатная дорога (ППДК)
ЧЗУ:10	85397	1:2:20, 1:2:22, 38:25:000000:866, 38:25:041004:160, 38:25:041004:162, 38:25:041004:250, 38:25:041004:429	Для эксплуатации объекта: части сооружения – линейного объекта – пассажирская подвесная канатная дорога (ППДК)

8. Сведения о местоположении границ образуемых земельных участков

Перечень координаты характерных точек границ образуемых земельных участков, приведены в соответствии с системой координат, используемой для ведения Единого государственного реестра недвижимости (ЕГРН), МСК-38 (Зона 3).

Таблица 13

Номер участка	Номер точки	Координата X	Координата Y
1	2	3	4
1:1:1	1	300239,02	3327108,27
	2	300239,46	3327125,18
	3	300222,58	3327124,48
	4	300222,20	3327107,57
	1	300239,02	3327108,27
1:1:2	1	300419,36	3327427,69
	2	300372,73	3327478,63
	3	300351,30	3327493,96
	4	300439,27	3327491,19
	1	300419,36	3327427,69
1:1:3	1	300446,77	3327910,75
	2	300457,20	3327951,51
	3	300454,84	3328025,04
	4	300457,35	3328053,49
	5	300379,60	3328069,47
	6	300257,39	3328138,31
	7	300217,51	3328170,76
	8	300105,46	3328203,89
	9	300077,47	3328208,36
	10	299969,42	3328191,00
	11	299968,65	3328173,85
	12	299966,84	3328134,07
	13	300010,92	3328096,47
	14	300160,45	3328091,65
	15	300249,38	3328001,23
	16	300246,75	3327920,03
1:1:4	1	300446,77	3327910,75
	1	300192,62	3327524,13
	2	300193,95	3327568,28
	3	300033,98	3327571,37
	4	300029,03	3327571,46
	5	300016,74	3327571,05
	6	299930,82	3327573,59
	7	299930,09	3327549,89
	8	299942,49	3327530,85
	9	300030,95	3327528,48
1:2:1	1	300192,62	3327524,13
	1	299565,60	3324289,05
1:2:2	2	299548,55	3324323,95
	3	299563,65	3324331,10
	4	299565,18	3324332,08
	5	299578,81	3324338,84
	6	299595,86	3324304,49
	7	299584,15	3324299,00
	1	299565,60	3324289,05
	1	299577,25	3324360,38
	2	299568,57	3324356,09
	3	299564,13	3324365,05
	4	299572,79	3324369,37
	1	299577,25	3324360,38
	1	299213,43	3325833,20
	2	299267,24	3325844,77
	3	299286,98	3325840,34
	4	299306,65	3325845,78
	5	299291,86	3325900,58
	6	299202,67	3325880,86
	1	299213,43	3325833,20
	Контур подобъекта №1		
7	299210,72	3325876,10	
8	299207,23	3325877,89	
9	299208,15	3325879,67	
10	299211,63	3325877,87	
7	299210,72	3325876,10	
Контур подобъекта №2			
11	299214,13	3325880,10	
12	299213,13	3325880,10	
13	299213,13	3325881,10	
14	299214,13	3325881,10	
11	299214,13	3325880,10	
1:2:4	1	299019,94	3325917,07
	2	299014,47	3325934,78
	3	298951,48	3325914,28
	4	298959,50	3325892,35
	1	299019,94	3325917,07
1:2:5	1	298913,26	3325887,96
	2	298900,05	3325883,55

1	2	3	4	
	3	298898,68	3325883,09	
	4	298893,87	3325897,25	
	5	298908,44	3325902,15	
	6	298909,01	3325900,46	
	1	298913,26	3325887,96	
1:2:6	1	298821,47	3326006,80	
	2	298817,12	3326014,94	
	3	298817,86	3326018,38	
	4	298812,71	3326101,15	
	5	298760,40	3326245,46	
	6	298784,63	3326461,85	
	7	298791,38	3326468,19	
	8	298766,53	3326246,16	
	9	298767,89	3326242,40	
	10	298818,65	3326102,37	
	11	298823,88	3326018,34	
1:2:7	1	298821,47	3326006,80	
	1	298693,29	3325296,95	
	2	298687,61	3325335,39	
	3	298688,45	3325374,19	
	4	298679,08	3325374,09	
	5	298559,84	3325374,83	
	6	298550,00	3325391,46	
	7	298492,61	3325379,85	
	8	298493,90	3325376,70	
	9	298495,95	3325371,72	
	10	298518,30	3325317,38	
	11	298471,43	3325297,78	
	12	298481,09	3325279,44	
	13	298534,64	3325264,48	
	14	298541,76	3325264,68	
	15	298556,73	3325269,27	
	16	298560,01	3325271,07	
	17	298564,89	3325276,59	
	18	298566,69	3325282,71	
19	298587,28	3325285,06		
1:2:8	1	298693,29	3325296,95	
	Контур подобъекта №1			
	20	298598,24	3325342,03	
	21	298584,05	3325342,03	
	22	298584,06	3325356,78	
	23	298598,43	3325356,63	
	20	298598,24	3325342,03	
	1	298598,24	3325342,03	
	2	298598,43	3325356,63	
	3	298584,06	3325356,78	
1		4	298584,05	3325342,03
		1	298598,24	3325342,03
	1:2:9	1	298601,87	3325751,14
		2	298638,69	3325793,45
		3	298647,52	3325796,41
		4	298659,85	3325786,39
		5	298688,79	3325762,84
		6	298616,67	3325713,09
		7	298596,04	3325731,93
	1:2:10	8	298608,46	3325745,15
		1	298601,87	3325751,14
		1	298616,67	3325713,09
		2	298596,02	3325698,84
	1:2:11	3	298581,01	3325717,65
		4	298596,04	3325731,93
		1	298616,67	3325713,09
		1	298594,02	3326085,39
	1:2:12	2	298583,20	3326080,28
		3	298606,63	3326035,59
		4	298616,75	3326040,83
5		298604,97	3326063,93	
1		298594,02	3326085,39	
1		298598,02	3325919,78	
2		298594,63	3325910,94	
1:2:13	3	298597,14	3325904,47	
	4	298634,60	3325925,69	
	5	298602,83	3325986,29	
	6	298571,69	3325970,05	
	7	298587,82	3325928,49	
	1	298598,02	3325919,78	
	1	298535,19	3325892,44	
	2	298529,57	3325899,14	
	3	298528,99	3325901,05	
	4	298527,00	3325919,18	
1:2:14	5	298519,72	3325942,96	
	6	298414,55	3325888,16	
	7	298382,86	3325886,52	
	8	298443,19	3325695,46	
	9	298447,94	3325698,15	
	10	298572,90	3325769,29	
	1	298535,19	3325892,44	
	1	298362,07	3325952,33	
	2	298302,68	3326140,43	
	3	298281,20	3326133,70	
	4	298340,24	3325945,28	
	5	298354,17	3325949,69	

1	2	3	4
	1	298362,07	3325952,33
1:2:15	1	298275,00	3326086,83
	2	298260,85	3326132,23
	3	298203,63	3326114,33
	4	298274,86	3325928,25
	5	298277,87	3325928,14
	6	298277,92	3325928,14
	7	298243,26	3326019,39
	8	298221,44	3326076,50
1:2:16	1	298275,00	3326086,83
	1	298297,93	3325577,32
	2	298249,07	3325563,05
	3	298222,01	3325639,52
1:2:17	4	298265,83	3325655,97
	1	298297,93	3325577,32
	1	298052,18	3325955,10
	2	298020,46	3325995,67
	3	298008,21	3326030,57
	4	297964,70	3326028,07
	5	297905,00	3325952,49
	6	298011,31	3325839,42
	7	298046,16	3325837,27
	8	298081,19	3325835,11
	9	298116,08	3325832,96
	10	298151,11	3325830,80
	11	298185,98	3325828,65
	12	298195,90	3325828,04
	13	298151,68	3325938,31
	14	298141,45	3325935,08
	15	298134,27	3325950,38
	16	298144,94	3325955,15
	17	298112,30	3326036,54
	18	298030,28	3326031,84
	19	298037,33	3326008,70
	20	298070,75	3325968,46
	21	298085,14	3325951,14
	22	298089,62	3325932,75
	23	298093,86	3325915,36
	24	298078,79	3325858,98
	25	298062,07	3325859,22
	26	298062,28	3325880,20
	27	298044,19	3325880,81
	28	298047,85	3325901,08
	29	298062,86	3325900,65
30	298063,71	3325914,11	
31	298065,24	3325938,39	
	1	298052,18	3325955,10
1:2:18	1	298089,62	3325932,75
	2	298063,71	3325914,11
	3	298062,86	3325900,65
	4	298047,85	3325901,08
	5	298044,19	3325880,81
	6	298062,28	3325880,20
	7	298062,07	3325859,22
	8	298078,79	3325858,98
	9	298093,86	3325915,36
1:2:19	1	298089,62	3325932,75
	1	298063,71	3325914,11
	2	298089,62	3325932,75
	3	298085,14	3325951,14
	4	298070,75	3325968,46
	5	298052,18	3325955,10
1:2:20	6	298065,24	3325938,39
	1	298063,71	3325914,11
	1	297983,32	3326101,48
	2	297995,42	3326066,97
	3	297963,87	3326075,42
	4	297957,60	3326091,10
1:2:21	5	297968,50	3326094,75
	6	297967,72	3326096,58
	1	297983,32	3326101,48
	1	298045,76	3326152,29
	2	298045,25	3326153,97
1:2:22	3	298041,03	3326167,98
	4	298013,66	3326158,29
	5	298018,09	3326144,83
	1	298045,76	3326152,29
	1	297901,48	3326105,58
	2	297898,51	3326112,02
	3	297896,45	3326118,71
	4	297907,91	3326123,21
	5	297907,46	3326124,48
	6	297883,72	3326117,61
	7	297882,96	3326116,94
	8	297882,82	3326115,86
1:2:23	9	297887,00	3326106,44
	10	297888,56	3326103,45
	11	297888,96	3326103,66
	12	297889,64	3326101,59
	1	297901,48	3326105,58
	1	297786,99	3326064,72
	2	297798,36	3326068,56

1	2	3	4
	3	297794,36	3326080,41
	4	297782,99	3326076,57
	1	297786,99	3326064,72
1:2:24	1	298033,24	3326399,42
	2	297967,58	3326565,49
	3	297934,73	3326557,23
	4	297946,70	3326548,60
	5	297970,00	3326488,80
	6	297961,03	3326476,33
	7	297975,86	3326440,78
	1	298033,24	3326399,42
1:2:25	1	297477,21	3326009,95
	2	297479,13	3326012,37
	3	297455,72	3326027,02
	4	297454,52	3326024,53
	5	297450,05	3326015,27
	6	297449,40	3326015,54
	7	297430,57	3326023,61
	8	297425,00	3326024,56
	9	297419,29	3326024,34
	10	297414,48	3326022,92
	11	297406,46	3326018,98
	12	297429,52	3326012,13
	13	297464,02	3325993,36
	14	297465,16	3325994,80
1	297477,21	3326009,95	
1:2:26	1	297211,54	3326026,19
	2	297216,48	3326046,37
	3	297192,12	3326052,75
	4	297187,40	3326031,57
1	297211,54	3326026,19	
1:3Y1:1	1	300315,00	3326824,34
	2	300315,09	3326827,51
	3	300334,92	3326838,36
	4	300347,50	3326863,89
	5	300374,98	3326976,14
	6	300378,02	3326965,61
	7	300376,47	3326956,25
	8	300379,28	3326944,95
	9	300374,48	3326940,42
	10	300375,40	3326932,76
	11	300375,11	3326921,18
	12	300376,71	3326912,36
	13	300381,59	3326900,32
	14	300384,44	3326893,07
	15	300387,58	3326885,48
1:3Y1:2	16	300383,16	3326881,38
	17	300387,28	3326880,03
	18	300385,80	3326862,36
	19	300380,71	3326854,14
	20	300374,82	3326839,48
	21	300375,47	3326831,07
	22	300376,87	3326821,21
	23	300379,29	3326809,65
	24	300380,53	3326798,15
	25	300380,50	3326789,69
	26	300381,62	3326784,56
	27	300381,97	3326776,09
	28	300382,78	3326775,02
	29	300382,98	3326768,55
	30	300313,29	3326769,05
	31	300224,50	3326776,74
	32	300222,20	3326781,02
	33	300313,52	3326776,57
	1	300315,00	3326824,34
	1	300350,01	3326950,37
	2	300360,33	3327044,21
	3	300371,64	3327068,96
	4	300376,81	3327088,60
	5	300410,30	3327105,37
	6	300425,13	3327152,41
	7	300425,20	3327197,48
	8	300445,10	3327196,89
	9	300445,43	3327195,01
	10	300446,27	3327178,11
	11	300443,88	3327170,29
	12	300444,73	3327152,42
	13	300440,82	3327129,57
	14	300436,23	3327125,75
15	300429,35	3327105,86	
16	300421,84	3327102,58	
17	300407,55	3327087,88	
18	300400,42	3327089,69	
19	300390,38	3327080,15	
20	300390,26	3327070,63	
21	300388,96	3327058,71	
22	300385,23	3327047,19	
23	300379,78	3327029,64	
24	300374,00	3327025,39	
25	300369,38	3327007,50	
26	300371,63	3326987,67	
27	300374,98	3326976,14	

1	2	3	4
	28	300347,50	3326863,89
	29	300334,92	3326838,36
	30	300315,09	3326827,51
	31	300315,00	3326824,34
	32	300282,89	3326830,82
	33	300281,96	3326831,01
	34	300241,21	3326844,49
	35	300216,40	3326849,86
	36	300216,99	3326875,91
	37	300295,36	3326851,65
	38	300306,23	3326851,16
	39	300315,99	3326856,50
	40	300323,87	3326872,49
	41	300340,98	3326942,31
	1	300350,01	3326950,37
	1:3Y1:3	1	300350,01
2		300234,94	3326949,64
3		300234,73	3326941,64
4		300340,98	3326942,31
1		300350,01	3326950,37
1:3Y1:4	1	300239,46	3327125,18
	2	300314,75	3327128,32
	3	300371,83	3327130,73
	4	300373,20	3327143,51
	5	300222,88	3327137,71
	6	300222,58	3327124,48
	1	300239,46	3327125,18
1:3Y1:5	1	300234,27	3327522,99
	2	300440,81	3327517,47
	3	300459,95	3327634,41
	4	300458,22	3327696,68
	5	300431,06	3327849,34
	6	300457,20	3327951,51
	7	300454,84	3328025,04
	8	300457,35	3328053,49
	9	300477,24	3328051,29
	10	300474,86	3328024,47
	11	300477,28	3327949,31
	12	300452,30	3327852,84
	13	300451,61	3327844,28
	14	300478,18	3327698,72
	15	300479,99	3327633,04
	16	300456,65	3327488,49
	17	300435,99	3327415,70
	18	300431,83	3327416,51
	19	300431,47	3327414,64
1:3Y1:6	20	300431,37	3327414,57
	21	300419,36	3327427,69
	22	300439,27	3327491,19
	23	300351,30	3327493,96
	24	300347,05	3327497,00
	25	300285,80	3327499,14
	26	300271,16	3327499,11
	27	300256,85	3327473,50
	28	300275,91	3327379,08
	29	300259,34	3327377,76
	30	300253,78	3327189,09
	31	300224,33	3327187,84
	1	300234,27	3327522,99
	1	300451,61	3327844,28
	2	300462,59	3327842,33
	3	300469,28	3327843,16
	4	300475,94	3327842,32
	5	300477,43	3327839,83
	6	300483,88	3327841,16
	7	300491,34	3327840,19
	8	300496,18	3327842,54
	9	300503,86	3327841,79
	10	300509,81	3327841,95
	11	300515,00	3327841,94
	12	300519,32	3327842,68
	13	300522,76	3327842,60
	14	300528,59	3327842,20
	15	300533,42	3327843,31
	16	300538,74	3327843,94
	17	300545,33	3327841,18
	18	300548,88	3327840,73
	19	300547,29	3327837,06
	20	300544,44	3327833,61
21	300543,28	3327829,32	
22	300543,89	3327823,29	
23	300542,46	3327815,65	
24	300541,56	3327810,84	
25	300538,29	3327796,84	
26	300534,70	3327781,42	
27	300534,58	3327770,23	
28	300536,09	3327758,18	
29	300536,31	3327745,03	
30	300536,46	3327733,15	
31	300532,40	3327716,55	
32	300530,14	3327713,56	
33	300525,46	3327702,18	

1	2	3	4
	34	300526,73	3327697,47
	35	300522,40	3327692,26
	36	300519,32	3327691,29
	37	300516,80	3327674,88
	38	300514,80	3327657,59
	39	300513,07	3327645,71
	40	300511,17	3327631,50
	41	300508,20	3327620,60
	42	300505,00	3327616,75
	43	300502,13	3327610,27
	44	300499,98	3327605,13
	45	300497,22	3327596,18
	46	300491,07	3327585,32
	47	300489,90	3327579,51
	48	300487,95	3327562,66
	49	300487,10	3327550,84
	50	300484,99	3327533,71
	51	300483,57	3327521,96
	52	300484,51	3327508,03
	53	300485,21	3327499,25
	54	300487,46	3327492,65
	55	300486,86	3327485,75
	56	300487,82	3327476,68
	57	300483,41	3327471,48
	58	300477,27	3327476,47
	59	300475,53	3327471,37
	60	300468,29	3327467,15
	61	300465,96	3327460,37
	62	300468,38	3327449,07
	63	300471,17	3327443,62
	64	300471,83	3327432,27
	65	300467,12	3327416,15
	66	300468,16	3327410,67
	67	300463,48	3327408,49
	68	300464,05	3327405,99
	69	300468,06	3327401,61
	70	300471,21	3327395,47
	71	300474,75	3327385,42
	72	300473,88	3327380,46
	73	300468,54	3327366,84
	74	300471,53	3327348,63
	75	300470,38	3327336,03
	76	300468,74	3327327,37
	77	300463,04	3327315,75
	78	300461,18	3327315,91
	79	300453,71	3327317,42

1	2	3	4
	80	300453,97	3327319,56
	81	300455,11	3327319,84
	82	300454,93	3327318,70
	83	300463,23	3327317,64
	84	300467,31	3327352,57
	85	300456,35	3327387,28
	86	300431,37	3327414,57
	87	300431,47	3327414,64
	88	300435,63	3327413,83
	89	300435,99	3327415,70
	90	300456,65	3327488,49
	91	300479,99	3327633,04
	92	300478,18	3327698,72
	1	300451,61	3327844,28
	1	300452,30	3327852,84
	2	300460,46	3327853,60
	3	300465,10	3327852,90
	4	300470,56	3327851,88
	5	300477,59	3327854,97
	6	300487,97	3327856,19
	7	300500,89	3327857,41
	8	300505,80	3327856,09
	9	300515,62	3327856,52
	10	300517,53	3327859,38
	11	300524,22	3327859,77
	12	300527,38	3327856,91
	13	300534,52	3327855,22
	14	300539,95	3327854,57
	15	300547,99	3327855,35
	16	300558,05	3327858,51
	17	300564,70	3327864,30
	18	300566,72	3327870,50
	19	300568,18	3327876,27
	20	300564,50	3327882,27
	21	300563,79	3327886,35
	22	300560,82	3327883,41
	23	300555,46	3327886,51
	24	300545,49	3327886,39
	25	300544,18	3327889,71
	26	300540,31	3327890,29
	27	300533,82	3327888,28
	28	300528,22	3327887,25
	29	300521,88	3327886,19
	30	300508,21	3327884,25
	31	300506,52	3327891,50
	32	300508,03	3327904,58

1:3Y1:7

1	2	3	4
	33	300507,89	3327909,41
	34	300504,76	3327914,61
	35	300505,31	3327921,25
	36	300506,45	3327926,73
	37	300515,89	3327928,44
	38	300518,98	3327924,96
	39	300521,04	3327923,66
	40	300521,93	3327919,83
	41	300518,37	3327907,62
	42	300521,13	3327902,48
	43	300523,83	3327900,41
	44	300528,95	3327899,21
	45	300537,79	3327900,13
	46	300539,11	3327904,60
	47	300542,88	3327904,32
	48	300552,90	3327904,20
	49	300558,39	3327905,06
	50	300563,07	3327907,25
	51	300566,08	3327910,58
	52	300569,64	3327914,48
	53	300570,67	3327922,55
	54	300570,20	3327930,79
	55	300567,58	3327936,91
	56	300570,37	3327940,56
	57	300564,14	3327939,07
	58	300560,75	3327935,70
	59	300555,95	3327939,15
	60	300550,86	3327942,53
	61	300547,70	3327942,28
	62	300547,34	3327939,89
	63	300542,37	3327940,34
	64	300538,04	3327941,88
	65	300532,62	3327942,53
	66	300528,57	3327942,88
	67	300521,35	3327942,11
	68	300514,52	3327942,59
	69	300513,69	3327950,18
	70	300517,87	3327954,94
	71	300523,39	3327957,09
	72	300531,88	3327958,27
	73	300539,93	3327958,88
	74	300545,88	3327960,59
	75	300546,37	3327957,77
	76	300556,01	3327955,94
	77	300566,91	3327952,60
	78	300573,22	3327952,59

1	2	3	4
	79	300575,17	3327951,25
	80	300580,75	3327951,82
	81	300582,57	3327952,86
	82	300584,04	3327958,49
	83	300583,94	3327967,65
	84	300583,65	3327969,63
	85	300589,33	3327975,44
	86	300590,67	3327988,45
	87	300592,45	3327998,32
	88	300597,78	3328010,11
	89	300604,90	3328025,61
	90	300609,81	3328032,31
	91	300610,12	3328040,33
	92	300602,40	3328046,98
	93	300597,10	3328047,84
	94	300588,70	3328046,27
	95	300565,83	3328050,62
	96	300548,35	3328055,32
	97	300538,31	3328069,77
	98	300517,50	3328078,34
	99	300495,38	3328075,40
	100	300487,82	3328079,93
	101	300482,62	3328078,60
	102	300476,57	3328073,16
	103	300470,81	3328081,24
	104	300461,21	3328082,59
	105	300457,35	3328053,49
	106	300477,24	3328051,29
	107	300474,86	3328024,47
	108	300477,28	3327949,31
	1	300452,30	3327852,84
1:3Y1:8	1	300457,35	3328053,49
	2	300461,21	3328082,59
	3	300442,63	3328074,42
	4	300437,41	3328075,34
	5	300449,41	3328084,69
	6	300446,93	3328087,90
	7	300432,36	3328089,23
	8	300429,33	3328094,79
	9	300413,96	3328101,76
	10	300412,36	3328127,07
	11	300388,16	3328141,60
	12	300376,75	3328138,65
	13	300372,69	3328126,55
	14	300348,83	3328138,30
	15	300325,56	3328149,93

1	2	3	4
	16	300305,36	3328162,65
	17	300287,54	3328173,28
	18	300267,03	3328188,22
	19	300259,03	3328200,92
	20	300242,39	3328215,47
	21	300228,27	3328219,08
	22	300212,74	3328223,47
	23	300202,35	3328227,63
	24	300184,41	3328227,97
	25	300172,62	3328230,00
	26	300158,40	3328232,44
	27	300142,00	3328235,26
	28	300129,23	3328237,46
	29	300112,65	3328240,98
	30	300096,00	3328242,63
	31	300077,82	3328242,93
	32	300060,54	3328245,27
	33	300034,77	3328244,51
	34	300018,32	3328242,94
	35	299998,50	3328240,65
	36	299987,53	3328236,63
	37	299978,13	3328239,60
	38	299969,75	3328198,64
	39	299969,42	3328191,00
	40	300077,47	3328208,36
	41	300105,46	3328203,89
	42	300217,51	3328170,76
	43	300257,39	3328138,31
	44	300379,60	3328069,47
	1	300457,35	3328053,49
1:3Y1:9	1	299854,52	3327509,18
	2	299855,07	3327533,11
	3	299871,61	3327532,69
	4	299871,54	3327522,49
	5	299900,02	3327522,55
	6	299900,06	3327531,95
	7	299942,49	3327530,85
	8	299948,63	3327521,42
	9	299956,21	3327509,09
	10	299930,12	3327507,83
	11	299861,08	3327509,05
1:3Y2:1	1	299854,52	3327509,18
	1	298681,14	3325582,79
	2	298678,14	3325602,88
	3	298599,60	3325671,60
	4	298598,68	3325671,63

1	2	3	4
	5	298580,60	3325691,11
	6	298575,32	3325686,21
	7	298588,57	3325671,94
	8	298542,23	3325673,35
	9	298478,18	3325624,67
	10	298436,00	3325591,87
	11	298436,61	3325593,39
	12	298512,09	3325652,15
	13	298580,37	3325703,04
	14	298705,46	3325588,52
	15	298818,92	3325655,49
	16	299035,50	3325764,56
	17	299313,14	3325825,46
	18	299314,48	3325819,90
	19	299287,93	3325813,40
	20	299267,14	3325808,31
	21	299203,41	3325792,70
	22	299187,97	3325788,92
	23	299185,25	3325788,28
	24	299035,77	3325752,82
	25	298957,99	3325713,38
	26	298941,10	3325704,81
	27	298909,67	3325688,87
	28	298904,31	3325686,15
	29	298843,73	3325655,43
	30	298836,44	3325652,02
	31	298730,39	3325597,98
	32	298730,99	3325578,67
	33	298727,73	3325567,01
	34	298723,36	3325563,18
	35	298707,24	3325560,33
	36	298707,70	3325581,76
	37	298705,43	3325585,97
	1	298681,14	3325582,79
	Контур подбъекта №1		
	38	298692,84	3325590,37
	39	298692,91	3325597,69
	40	298684,91	3325597,77
	41	298684,83	3325589,32
	38	298692,84	3325590,37
1:3Y2:2	1	299313,14	3325825,46
	2	299311,05	3325832,99
	3	299310,16	3325832,76
	4	299261,93	3325820,00
	5	299212,41	3325807,43
	6	299074,37	3325777,39

1	2	3	4
	7	299030,79	3325765,10
	8	298996,12	3325748,76
	9	298944,49	3325721,22
	10	298924,35	3325710,47
	11	298920,06	3325708,18
	12	298818,92	3325655,49
	13	299035,50	3325764,56
		1	299313,14
1:3Y2:3	1	298818,92	3325655,49
	2	298705,39	3325588,86
	3	298698,40	3325595,25
	4	298686,92	3325605,73
	5	298580,37	3325703,04
	6	298705,46	3325588,52
	1	298818,92	3325655,49
1:3Y2:4	1	299178,17	3325833,99
	2	299134,95	3325964,09
	3	299150,11	3325970,29
	4	299171,20	3325906,45
	5	299176,91	3325867,79
	1	299178,17	3325833,99
1:3Y2:5	1	299134,96	3325964,11
	2	299132,00	3325973,03
	3	299147,54	3325978,09
	4	299150,11	3325970,30
	1	299134,96	3325964,11
1:3Y2:6	1	298909,01	3325900,46
	2	299146,84	3325980,21
	3	299147,54	3325978,09
	4	299132,00	3325973,03
	5	299014,47	3325934,78
	6	298951,48	3325914,28
	1	298909,01	3325900,46
	1	298887,64	3325919,66
1:3Y2:7	2	298879,65	3325942,88
	3	298856,96	3325940,36
	4	298854,61	3325944,77
	5	299003,76	3325994,83
	6	299014,68	3325962,26
	1	298887,64	3325919,66
	1	298931,19	3325714,12
1:3Y2:8	2	298944,49	3325721,22
	3	298935,17	3325734,76
	4	298918,11	3325781,83
	5	298879,33	3325777,34
	6	298902,16	3325733,28
	7	298890,16	3325724,66
8	298911,88	3325732,26	
9	298915,19	3325721,93	
10	298922,02	3325727,46	
1	298931,19	3325714,12	
1:3Y2:9	1	298695,90	3325865,29
	2	298704,17	3325869,63
	3	298635,95	3326003,22
	4	298626,21	3325998,24
1	298695,90	3325865,29	
1:3Y2:10	1	298659,85	3325786,39
	2	298647,52	3325796,41
	3	298662,27	3325801,36
	1	298659,85	3325786,39
1:3Y2:11	1	298596,04	3325731,93
	2	298608,46	3325745,15
	3	298601,87	3325751,14
	4	298596,68	3325755,87
	5	298584,49	3325742,48
	1	298596,04	3325731,93
1:3Y2:12	1	298691,65	3325527,79
	2	298690,75	3325478,30
	3	298688,55	3325377,74
	4	298687,61	3325335,39
	5	298710,92	3325338,56
	6	298713,75	3325508,62
	7	298721,62	3325508,00
	8	298723,36	3325563,18
	9	298713,52	3325554,50
	10	298692,36	3325550,46
1	298691,65	3325527,79	
1:3Y2:13	1	298195,00	3326107,86
	2	298190,93	3326106,48
	3	298179,99	3326134,29
	4	298193,44	3326140,95
	5	298252,06	3326160,45
	6	298260,85	3326132,23
	7	298203,63	3326114,33
	8	298274,86	3325928,25
	9	298264,61	3325928,60
	1	298195,00	3326107,86
1:3Y2:14	1	298324,13	3325073,02
	2	298286,96	3325133,31
	3	298419,75	3325161,95
	4	298457,05	3325182,58
	5	298488,22	3325104,27

1	2	3	4
	8	298324,59	3325928,29
	1	298296,35	3326018,33
2:2:6	1	298011,31	3325839,42
	2	298046,16	3325837,27
	3	298081,19	3325835,11
	4	298116,08	3325832,96
	5	298151,11	3325830,80
	6	298185,98	3325828,65
	7	298195,90	3325828,04
	8	298151,68	3325938,31
	9	298141,45	3325935,08
	10	298134,27	3325950,38
	11	298144,94	3325955,15
	12	298112,30	3326036,54
	13	298030,28	3326031,84
	14	298037,33	3326008,70
	15	298070,75	3325968,46
	16	298052,18	3325955,10
	17	298020,46	3325995,67
	18	298008,21	3326030,57
	19	297964,70	3326028,07
	20	297905,00	3325952,49
	1	298011,31	3325839,42
2:2:7	1	298007,17	3326107,70
	2	297983,32	3326101,48
	3	297967,72	3326096,58
	4	297968,50	3326094,75
	5	297957,60	3326091,10
	6	297963,87	3326075,42
	7	297995,42	3326066,97
	8	297964,70	3326028,07
	9	298008,21	3326030,57
	10	298020,46	3325995,67
	11	298052,18	3325955,10
	12	298070,75	3325968,46
	13	298037,33	3326008,70
	14	298030,28	3326031,84
	15	298112,30	3326036,54
	16	298078,86	3326116,17
	17	298073,14	3326129,79
	1	298007,17	3326107,70
2:2:8	1	298018,72	3326142,92
	2	298018,09	3326144,83
	3	298013,66	3326158,29
	4	298041,03	3326167,98
	5	298045,25	3326153,97

1	2	3	4
	6	298045,76	3326152,29
	1	298018,72	3326142,92
2:3Y2:1	1	298542,23	3325673,35
	2	298588,57	3325671,94
	3	298575,32	3325686,21
	4	298580,60	3325691,11
	5	298598,68	3325671,63
	6	298599,60	3325671,60
	7	298678,14	3325602,88
	8	298681,14	3325582,79
	9	298705,43	3325585,97
	10	298707,70	3325581,76
	11	298707,24	3325560,33
	12	298723,36	3325563,18
	13	298727,73	3325567,01
	14	298730,99	3325578,67
	15	298730,39	3325597,98
	16	298836,44	3325652,02
	17	298843,73	3325655,43
	18	298904,31	3325686,15
	19	298909,67	3325688,87
	20	298941,10	3325704,81
	21	298957,99	3325713,38
	22	299035,77	3325752,82
	23	299185,25	3325788,28
	24	299187,97	3325788,92
	25	299203,41	3325792,70
	26	299267,14	3325808,31
	27	299287,93	3325813,40
	28	299314,48	3325819,90
	29	299313,14	3325825,46
	30	299311,05	3325832,99
	31	299310,16	3325832,76
	32	299306,65	3325845,78
	33	299286,98	3325840,34
	34	299267,24	3325844,77
	35	299213,43	3325833,20
	36	299202,67	3325880,86
	37	299177,60	3325981,54
	38	299166,22	3325984,17
	39	299165,62	3325986,51
	40	299159,42	3326010,80
	41	299101,32	3325991,32
	42	299014,68	3325962,26
	43	299003,76	3325994,83
	44	298854,61	3325944,77

1	2	3	4
	45	298821,47	3326006,80
	46	298817,12	3326014,94
	47	298647,26	3326332,89
	48	298640,05	3326326,13
	49	298637,03	3326323,30
	50	298620,73	3326315,71
	51	298612,81	3326312,02
	52	298604,33	3326308,07
	53	298573,50	3326293,72
	54	298483,70	3326263,85
	55	298461,10	3326256,33
	56	298170,07	3326159,52
	57	298155,83	3326154,78
	58	298132,97	3326147,18
	59	298119,16	3326182,10
	60	298063,84	3326160,22
	61	298060,58	3326159,12
	62	298045,25	3326153,97
	63	298045,76	3326152,29
	64	298018,72	3326142,92
	65	298018,09	3326144,83
	66	297880,79	3326098,61
	67	297881,59	3326096,65
	68	297798,36	3326068,56
	69	297786,99	3326064,72
	70	297752,46	3326053,19
	71	297756,02	3326042,65
	72	297757,01	3326043,66
	73	297758,34	3326044,76
	74	297759,97	3326045,79
	75	297761,60	3326046,54
	76	297766,59	3326048,26
	77	297768,32	3326042,98
	78	297763,82	3326041,03
	79	297762,37	3326040,37
	80	297761,04	3326039,27
	81	297760,16	3326038,13
	82	297759,60	3326037,01
	83	297759,27	3326035,92
	84	297759,12	3326034,70
	85	297759,25	3326033,06
	86	297760,30	3326029,94
	87	297771,32	3326033,75
	88	297956,83	3326093,02
	89	297957,60	3326091,10
	90	297968,50	3326094,75

1	2	3	4
	91	297967,72	3326096,58
	92	297983,32	3326101,48
	93	298007,17	3326107,70
	94	298073,14	3326129,79
	95	298078,86	3326116,17
	96	298112,30	3326036,54
	97	298144,94	3325955,15
	98	298134,27	3325950,38
	99	298141,45	3325935,08
	100	298151,68	3325938,31
	101	298195,90	3325828,04
	102	298218,11	3325773,38
	103	298223,84	3325759,29
	104	298237,97	3325724,52
	105	298265,83	3325655,97
	106	298297,93	3325577,32
	107	298298,31	3325576,38
	108	298373,05	3325393,30
	109	298398,97	3325328,51
	110	298405,62	3325311,79
	111	298421,30	3325272,39
	112	298438,12	3325230,14
	113	298443,81	3325215,84
	114	298444,31	3325214,58
	115	298448,83	3325216,29
	116	298455,86	3325199,14
	117	298451,24	3325197,18
	118	298457,05	3325182,58
	119	298471,96	3325145,12
	120	298488,22	3325104,27
	121	298498,24	3325114,23
	122	298542,37	3325137,63
	123	298541,77	3325137,39
	124	298523,28	3325182,91
	125	298531,53	3325189,19
	126	298540,58	3325200,21
	127	298556,97	3325209,65
	128	298580,05	3325220,04
	129	298586,96	3325225,50
	130	298594,35	3325227,37
	131	298600,42	3325232,48
	132	298612,20	3325239,38
	133	298617,94	3325243,45
	134	298628,19	3325245,76
	135	298634,68	3325246,11
	136	298698,04	3325264,85

1	2	3	4
	137	298696,20	3325277,27
	138	298658,50	3325265,83
	139	298632,62	3325257,98
	140	298627,10	3325257,72
	141	298612,63	3325254,34
	142	298605,91	3325249,60
	143	298593,90	3325242,58
	144	298588,30	3325237,94
	145	298581,91	3325236,59
	146	298573,78	3325230,32
	147	298551,79	3325220,48
	148	298533,02	3325209,65
	149	298523,18	3325197,86
	150	298518,60	3325194,41
	151	298493,91	3325255,09
	152	298532,18	3325244,40
	153	298545,04	3325244,77
	154	298564,54	3325250,75
	155	298571,63	3325254,56
	156	298578,82	3325261,26
	157	298582,96	3325267,72
	158	298585,88	3325275,90
	159	298587,28	3325285,06
	160	298566,69	3325282,71
	161	298564,89	3325276,59
	162	298560,01	3325271,07
	163	298556,73	3325269,27
	164	298541,76	3325264,68
	165	298534,64	3325264,48
	166	298481,09	3325279,44
	167	298471,43	3325297,78
	168	298468,91	3325303,91
	169	298457,70	3325331,26
	170	298455,38	3325336,92
	171	298452,89	3325342,97
	172	298426,47	3325407,40
	173	298388,53	3325499,93
	174	298386,40	3325505,18
	175	298395,87	3325543,27
	176	298397,26	3325548,85
	177	298399,30	3325557,07
	178	298402,19	3325568,67
	179	298402,38	3325569,42
	180	298436,00	3325591,87
	181	298478,18	3325624,67
	1	298542,23	3325673,35

1	2	3	4
	Контур подобъекта №1		
	182	299058,70	3325797,93
	183	299019,87	3325786,78
	184	298959,07	3325758,73
	185	298945,49	3325785,00
	186	298911,00	3325851,70
	187	298904,73	3325869,95
	188	298900,05	3325883,55
	189	298898,68	3325883,09
	190	298893,87	3325897,25
	191	298908,44	3325902,15
	192	298909,01	3325900,46
	193	299132,00	3325973,03
	194	299134,96	3325964,11
	195	299178,17	3325833,99
	196	299178,48	3325825,68
	197	299086,50	3325805,90
	182	299058,70	3325797,93
	Контур подобъекта №2		
	198	298884,45	3325727,89
	199	298784,49	3325692,67
	200	298693,89	3325766,37
	201	298682,42	3325775,83
	202	298681,57	3325776,40
	203	298666,31	3325788,81
	204	298668,70	3325803,52
	205	298760,42	3325834,27
	206	298755,79	3325848,07
	207	298817,70	3325869,54
	208	298832,94	3325840,08
	209	298866,16	3325775,82
	210	298889,94	3325729,82
	198	298884,45	3325727,89
	Контур подобъекта №3		
	211	298782,65	3325686,48
	212	298692,30	3325652,57
	213	298692,30	3325652,17
	214	298691,73	3325647,17
	215	298689,75	3325647,50
	216	298690,29	3325651,93
	217	298658,03	3325654,77
	218	298657,04	3325649,97
	219	298655,05	3325650,45
	220	298656,04	3325655,15
	221	298596,02	3325698,84
	222	298581,01	3325717,65

1	2	3	4
	223	298596,04	3325731,93
	224	298608,46	3325745,15
	225	298601,87	3325751,14
	226	298638,69	3325793,45
	227	298647,52	3325796,41
	228	298659,85	3325786,39
	229	298688,79	3325762,84
	230	298777,96	3325690,30
	211	298782,65	3325686,48
	Контур подобъекта №4		
	231	298421,61	3325351,46
	232	298419,66	3325356,31
	233	298426,33	3325358,99
	234	298428,28	3325354,14
	231	298421,61	3325351,46
	Контур подобъекта №5		
	235	298427,16	3325609,43
	236	298426,17	3325609,46
	237	298426,19	3325610,46
	238	298427,19	3325610,43
	235	298427,16	3325609,43
	Контур подобъекта №6		
	239	298361,07	3325632,03
	240	298299,82	3325788,03
	241	298176,70	3326101,65
	242	298190,90	3326106,47
	243	298313,29	3325794,70
	244	298374,53	3325638,71
	239	298361,07	3325632,03
	Контур подобъекта №7		
	245	298278,06	3325727,91
	246	298271,39	3325725,21
	247	298269,43	3325730,06
	248	298276,10	3325732,76
	245	298278,06	3325727,91
	Контур подобъекта №8		
	249	298261,29	3325683,62
	250	298260,29	3325683,64
	251	298260,32	3325684,64
	252	298261,32	3325684,62
	249	298261,29	3325683,62
	Контур подобъекта №9		
	253	298332,18	3325680,54
	254	298331,18	3325680,54
	255	298331,18	3325681,54
	256	298332,18	3325681,54

1	2	3	4
	253	298332,18	3325680,54
	Контур подобъекта №10		
	257	298144,38	3326056,43
	258	298137,72	3326053,74
	259	298135,77	3326058,58
	260	298142,42	3326061,28
	257	298144,38	3326056,43
	Контур подобъекта №11		
	261	298474,14	3325644,28
	262	298473,14	3325644,31
	263	298473,17	3325645,31
	264	298474,17	3325645,28
	261	298474,14	3325644,28
	Контур подобъекта №12		
	265	298513,12	3325673,14
	266	298506,32	3325675,52
	267	298506,92	3325677,45
	268	298513,79	3325675,04
	265	298513,12	3325673,14
	Контур подобъекта №13		
	269	298573,68	3325705,40
	270	298571,73	3325705,72
	271	298572,27	3325710,33
	272	298574,26	3325710,11
	269	298573,68	3325705,40
	Контур подобъекта №14		
	273	298615,49	3325679,76
	274	298614,49	3325679,79
	275	298614,51	3325680,79
	276	298615,51	3325680,76
	273	298615,49	3325679,76
	Контур подобъекта №15		
	277	298692,84	3325590,37
	278	298684,83	3325589,32
	279	298684,91	3325597,77
	280	298692,91	3325597,69
	277	298692,84	3325590,37
	Контур подобъекта №16		
	281	298682,80	3325631,30
	282	298676,67	3325628,98
	283	298675,95	3325630,84
	284	298682,10	3325633,17
	281	298682,80	3325631,30
	Контур подобъекта №17		
	285	298747,12	3325658,54
	286	298747,12	3325659,54

1	2	3	4
	287	298748,12	3325659,54
	288	298748,12	3325658,54
	285	298747,12	3325658,54
	Контур подобъекта №18		
	289	298749,60	3325669,23
	290	298748,60	3325669,26
	291	298748,62	3325670,26
	292	298749,62	3325670,23
	289	298749,60	3325669,23
	Контур подобъекта №19		
	293	298794,94	3325685,30
	294	298793,95	3325685,33
	295	298793,97	3325686,33
	296	298794,97	3325686,30
	293	298794,94	3325685,30
	Контур подобъекта №20		
	297	298805,96	3325682,15
	298	298805,96	3325683,15
	299	298806,96	3325683,15
	300	298806,96	3325682,15
	297	298805,96	3325682,15
	Контур подобъекта №21		
	301	298851,27	3325705,44
	302	298850,27	3325705,46
	303	298850,29	3325706,46
	304	298851,29	3325706,43
	301	298851,27	3325705,44
	Контур подобъекта №22		
	305	298925,35	3325711,00
	306	298924,35	3325710,48
	307	298924,35	3325711,73
	308	298925,34	3325711,75
	305	298925,35	3325711,00
	Контур подобъекта №23		
	309	298977,57	3325750,45
	310	298976,57	3325750,45
	311	298976,57	3325751,45
	312	298977,57	3325751,45
	309	298977,57	3325750,45
	Контур подобъекта №24		
	313	299036,28	3325769,15
	314	299033,08	3325773,42
	315	299034,69	3325774,62
	316	299037,88	3325770,35
	313	299036,28	3325769,15
	Контур подобъекта №25		

1	2	3	4
	317	299087,01	3325784,52
	318	299086,01	3325784,52
	319	299086,01	3325785,52
	320	299087,01	3325785,52
	317	299087,01	3325784,52
	Контур подобъекта №26		
	321	299153,41	3325796,73
	322	299149,48	3325800,23
	323	299150,81	3325801,72
	324	299154,74	3325798,22
	321	299153,41	3325796,73
	Контур подобъекта №27		
	325	299176,67	3325810,74
	326	299175,22	3325810,59
	327	299174,76	3325812,80
	328	299178,26	3325813,41
	329	299178,74	3325811,10
	325	299176,67	3325810,74
	Контур подобъекта №28		
	330	299180,81	3325813,59
	331	299176,43	3325818,16
	332	299181,71	3325821,26
	330	299180,81	3325813,59
	Контур подобъекта №29		
	333	298449,02	3325216,58
	334	298455,59	3325219,86
	335	298455,47	3325221,17
	336	298451,54	3325230,41
	337	298455,64	3325232,51
	338	298457,95	3325226,76
	339	298457,45	3325223,26
	340	298456,77	3325217,69
	333	298449,02	3325216,58
	Контур подобъекта №30		
	341	298792,71	3325916,10
	342	298704,17	3325869,63
	343	298635,95	3326003,22
	344	298626,21	3325998,24
	345	298606,63	3326035,59
	346	298583,20	3326080,28
	347	298498,25	3326242,34
	348	298582,77	3326270,46
	349	298606,26	3326281,40
	350	298684,20	3326128,69
	351	298695,13	3326107,28
	352	298707,28	3326083,46

1	2	3	4
	353	298724,52	3326049,70
	341	298792,71	3325916,10
	Контур подобъекта №31		
	354	298519,72	3325942,96
	355	298527,00	3325919,18
	356	298528,99	3325901,05
	357	298529,57	3325899,14
	358	298535,19	3325892,44
	359	298572,90	3325769,29
	360	298447,94	3325698,15
	361	298443,19	3325695,46
	362	298382,86	3325886,52
	363	298380,19	3325886,38
	364	298447,84	3325673,41
	365	298381,47	3325642,15
	366	298317,73	3325796,89
	367	298282,96	3325881,33
	368	298295,04	3325881,96
	369	298293,59	3325886,36
	370	298281,26	3325885,72
	371	298264,61	3325928,59
	372	298274,86	3325928,25
	373	298203,63	3326114,33
	374	298260,85	3326132,23
	375	298275,00	3326086,83
	376	298296,35	3326018,33
	377	298324,64	3325928,29
	378	298369,27	3325929,56
	379	298362,07	3325952,33
	380	298354,17	3325949,69
	381	298340,24	3325945,28
	382	298281,20	3326133,70
	383	298302,68	3326140,43
	384	298437,17	3326212,56
	385	298506,61	3325985,77
	386	298583,48	3326023,19
	387	298602,83	3325986,29
	388	298634,60	3325925,69
	389	298658,95	3325879,24
	390	298638,94	3325855,61
	391	298645,67	3325835,37
	392	298637,05	3325829,60
	393	298628,43	3325823,83
	394	298597,14	3325904,47
	395	298594,63	3325910,94
	396	298598,02	3325919,78

1	2	3	4
	397	298587,82	3325928,49
	398	298571,69	3325970,05
	354	298519,72	3325942,96
2:3У2:2	1	298635,95	3326003,22
	2	298626,21	3325998,24
	3	298606,63	3326035,59
	4	298616,75	3326040,83
	5	298616,88	3326040,90
	6	298669,67	3326066,60
	7	298707,28	3326083,46
	8	298724,52	3326049,70
	1	298635,95	3326003,22
	Контур подобъекта №1		
	10	298382,86	3325886,52
	11	298369,27	3325929,56
	12	298393,78	3325930,84
	13	298506,61	3325985,77
	14	298583,48	3326023,19
	15	298602,83	3325986,29
	16	298571,69	3325970,05
	17	298519,72	3325942,96
18	298414,55	3325888,16	
10	298382,86	3325886,52	
2:3У2:3	1	298295,04	3325881,96
	2	298293,59	3325886,35
	3	298281,26	3325885,72
	4	298264,61	3325928,59
	5	298277,87	3325928,14
	6	298277,92	3325928,14
	7	298324,64	3325928,29
	8	298369,27	3325929,56
	9	298382,86	3325886,52
	10	298338,42	3325884,21
1	298295,04	3325881,96	
2:3У2:4	1	298471,94	3325145,11
	2	298415,04	3325113,63
	3	298388,56	3325083,18
	4	298141,02	3324798,61
	5	298047,52	3324699,63
	6	297937,42	3324707,10
	7	298059,68	3324780,83
	8	298202,68	3324939,38
	9	298324,13	3325073,02
	10	298286,96	3325133,31
	11	298419,75	3325161,95
	12	298457,05	3325182,58

1	2	3	4
	13	298471,96	3325145,12
	1	298471,94	3325145,11

