



СЛУЖБА ПО ОХРАНЕ ОБЪЕКТОВ КУЛЬТУРНОГО НАСЛЕДИЯ  
ИРКУТСКОЙ ОБЛАСТИ

**П Р И К А З**

«14» апреля 2025 г.

№ 76-78 – спр

Иркутск

**О включении в единый государственный реестр объектов культурного наследия (памятников истории и культуры) народов Российской Федерации выявленного объекта культурного наследия**

В соответствии с пунктом 5 статьи 3.1, пунктом 12 статьи 9.2, пунктом 3, подпунктом 2 пункта 7 и пунктом 8 статьи 18 Федерального закона от 25 июня 2002 года № 73-ФЗ «Об объектах культурного наследия (памятниках истории и культуры) народов Российской Федерации», частью 1 статьи 8 Закона Иркутской области от 23 июля 2008 года № 57-оз «Об объектах культурного наследия (памятниках истории и культуры) народов Российской Федерации в Иркутской области», принимая во внимание Акт государственной историко-культурной экспертизы, обосновывающий включение в Единый государственный реестр объектов культурного наследия (памятников истории и культуры) народов Российской Федерации выявленного объекта культурного наследия «Доходный дом», нач. XX в., расположенного по адресу: Иркутская область, город Иркутск, Дзержинского ул., 39, лит. А, а, от 31 августа 2024 года, руководствуясь статьей 21 Устава Иркутской области, Положением о службе по охране объектов культурного наследия Иркутской области, утвержденного постановлением Правительства Иркутской области от 9 марта 2010 года № 31-пп,

**ПРИКАЗЫВАЮ:**

1. Включить выявленный объект культурного наследия «Доходный дом», нач. XX в., расположенный по адресу: Иркутская область, город Иркутск, Дзержинского ул., 39, лит. А, а, в единый государственный реестр объектов культурного наследия (памятников истории и культуры) народов Российской Федерации в качестве объекта культурного наследия регионального значения (памятника) с наименованием «Доходный дом», начало XX в., расположенного по адресу: Иркутская область, городской округ город Иркутск, город Иркутск, улица Дзержинского, дом 39 (далее – объект культурного наследия).

2. Утвердить границы территории объекта культурного наследия согласно приложениям 1, 2 к настоящему приказу.


3. Утвердить режим использования территории объекта культурного наследия согласно приложению 3 к настоящему приказу.

4. Признать утратившим силу пункт 1.1.141 подраздела 1.1 раздела 1 Перечня выявленных объектов культурного наследия, расположенных на территории Иркутской области, утвержденного приказом службы по охране объектов культурного наследия Иркутской области от 14 февраля 2017 года № 18-спр.

5. Настоящий приказ подлежит официальному опубликованию в общественно-политической газете «Областная», сетевом издании «Официальный интернет-портал правовой информации Иркутской области» ([www.ogirk.ru](http://www.ogirk.ru)), а также на «Официальном интернет-портале правовой информации» ([www.pravo.gov.ru](http://www.pravo.gov.ru)) после его государственной регистрации.

6. Настоящий приказ вступает в силу после дня его государственной регистрации.

Руководитель службы по охране  
объектов культурного наследия  
Иркутской области

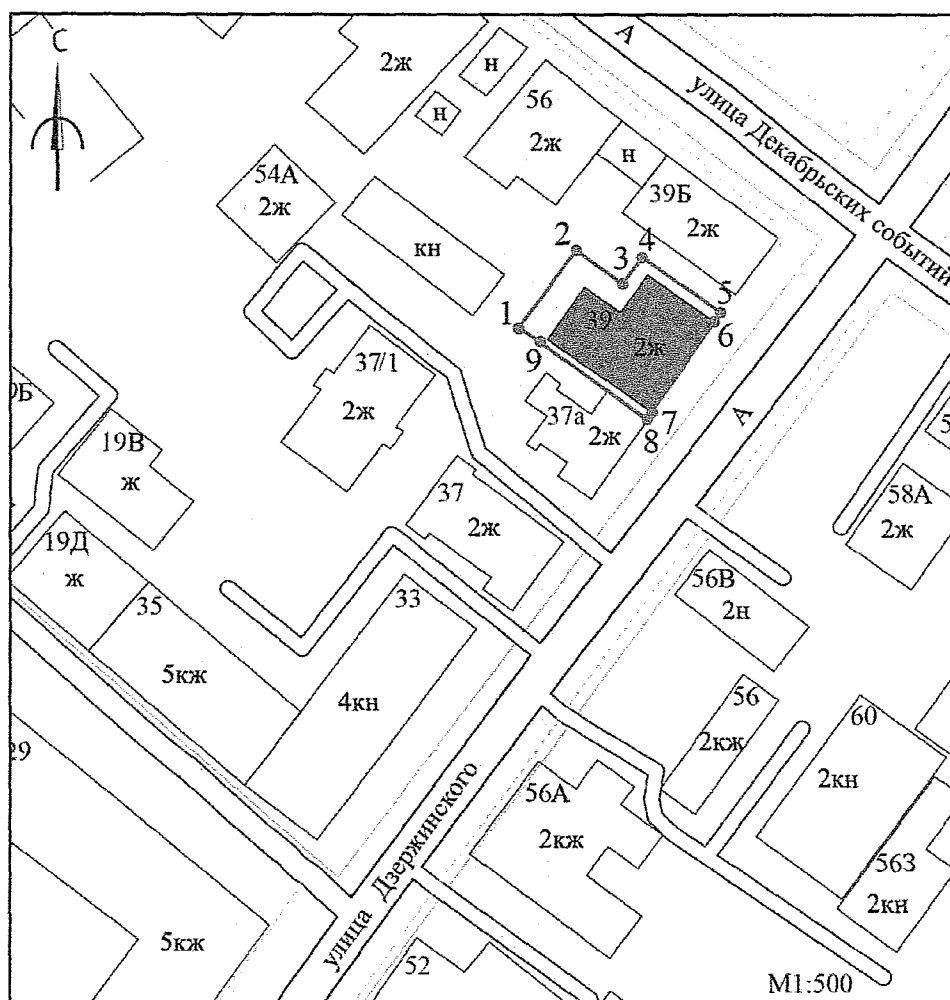


В.В. Соколов


**Карта границ территории объекта культурного наследия  
регионального значения**

**Наименование и датировка объекта:** «Доходный дом», начало XX в.

**Адрес:** Иркутская область, городской округ город Иркутск, город Иркутск,  
улица Дзержинского, дом 39



**Условные обозначения:**



- объект культурного наследия



- граница территории объекта культурного наследия



- обозначение характерной (поворотной) точки границы территории объекта культурного наследия

**Перечень координат поворотных (характерных) точек границ территории  
объекта культурного наследия регионального значения**

**Наименование и датировка объекта:** «Доходный дом», начало XX в.

**Адрес:** Иркутская область, городской округ город Иркутск, город Иркутск,  
улица Дзержинского, дом 39

Сведения о местоположении границ объекта					
1. Система координат		МСК-38, зона 3			
2. Сведения о характерных точках границ объекта					
Обозначение характерных точек границ	Координаты, м		Метод определения координат характерной точки	Средняя квадратическая погрешность положения характерной точки (Mt), м	Описание обозначения точки на местности (при наличии)
	X	Y			
1	2	3	4	5	6
1	385073,88	3336349,09	Метод спутниковых геодезических измерений (определений)	0,10	—
2	385084,95	3336357,25		0,10	
3	385080,15	3336363,82		0,10	
4	385083,92	3336366,54		0,10	
5	385076,13	3336377,69		0,10	
6	385074,80	3336376,79		0,10	
7	385061,96	3336367,95		0,10	
8	385060,99	3336367,28		0,10	
9	385072,15	3336351,83		0,10	
1	385073,88	3336349,09		0,10	

**Режим использования территории  
объекта культурного наследия регионального значения**

**Наименование и датировка объекта:** «Доходный дом», начало XX в.

**Адрес:** Иркутская область, городской округ город Иркутск, город Иркутск, улица Дзержинского, дом 39

- на территории памятника или ансамбля запрещается строительство объектов капитального строительства и увеличение объемно-пространственных характеристик существующих на территории памятника или ансамбля объектов капитального строительства; проведение земляных, строительных, мелиоративных и иных работ, за исключением работ по сохранению объекта культурного наследия или его отдельных элементов, сохранению историко-градостроительной или природной среды объекта культурного наследия, работ по капитальному ремонту общего имущества в многоквартирных домах, являющихся объектами культурного наследия, включенными в единый государственный реестр объектов культурного наследия (памятников истории и культуры) народов Российской Федерации, или выявленными объектами культурного наследия, работ по капитальному ремонту общего имущества в многоквартирных домах, расположенных на территориях объектов культурного наследия и не являющихся объектами культурного наследия;

- на территории памятника или ансамбля разрешается ведение хозяйственной деятельности, не противоречащей требованиям обеспечения сохранности объекта культурного наследия и позволяющей обеспечить функционирование объекта культурного наследия в современных условиях.