



СЛУЖБА ПО ОХРАНЕ ОБЪЕКТОВ КУЛЬТУРНОГО НАСЛЕДИЯ
ИРКУТСКОЙ ОБЛАСТИ

П Р И К А З

«21» апреля 2025 г.

№ 76-196-спр

Иркутск

О включении в единый государственный реестр объектов культурного наследия (памятников истории и культуры) народов Российской Федерации выявленного объекта культурного наследия

В соответствии с пунктом 5 статьи 3.1, пунктом 12 статьи 9.2, пунктом 3, подпунктом 2 пункта 7 и пунктом 8 статьи 18 Федерального закона от 25 июня 2002 года № 73-ФЗ «Об объектах культурного наследия (памятниках истории и культуры) народов Российской Федерации», частью 1 статьи 8 Закона Иркутской области от 23 июля 2008 года № 57-оз «Об объектах культурного наследия (памятниках истории и культуры) народов Российской Федерации в Иркутской области», принимая во внимание Акт государственной историко-культурной экспертизы, обосновывающий включение в Единый государственный реестр объектов культурного наследия (памятников истории и культуры) народов Российской Федерации выявленного объекта культурного наследия «Усадьба купца А.Ф. Второва: торговое здание Второва и торговое здание Улишевой», 1914 г.; 1880-е гг., расположенного по адресу: Иркутская область, г. Иркутск, Фурье ул., 16, лит. А (Урицкого ул., 21), от 26 августа 2024 года, руководствуясь статьей 21 Устава Иркутской области, Положением о службе по охране объектов культурного наследия Иркутской области, утвержденного постановлением Правительства Иркутской области от 9 марта 2010 года № 31-пп,

ПРИКАЗЫВАЮ:

1. Включить выявленный объект культурного наследия «Усадьба купца А.Ф. Второва: торговое здание Второва и торговое здание Улишевой», 1914 г.; 1880-е гг., расположенный по адресу: Иркутская область, г. Иркутск, Фурье ул., 16, лит. А (Урицкого ул., 21), в единый государственный реестр объектов культурного наследия (памятников истории и культуры) народов Российской Федерации в качестве объекта культурного наследия регионального значения (памятника) с наименованием «Торговое здание товарищества «А.Ф. Второв с Сыновьями», 1880-е гг., 1914 г.,

расположенного по адресу: Иркутская область, городской округ город Иркутск, город Иркутск, улица Фурье, дом 16 (далее – объект культурного наследия).

2. Утвердить границы территории объекта культурного наследия согласно приложениям 1, 2 к настоящему приказу.


3. Утвердить режим использования территории объекта культурного наследия согласно приложению 3 к настоящему приказу.

4. Признать утратившим силу пункт 1.1.497 подраздела 1.1 раздела 1 Перечня выявленных объектов культурного наследия, расположенных на территории Иркутской области, утвержденного приказом службы по охране объектов культурного наследия Иркутской области от 14 февраля 2017 года № 18-спр.

5. Настоящий приказ подлежит официальному опубликованию в общественно-политической газете «Областная», сетевом издании «Официальный интернет-портал правовой информации Иркутской области» (www.ogirk.ru), а также на «Официальном интернет-портале правовой информации» (www.pravo.gov.ru) после его государственной регистрации.

6. Настоящий приказ вступает в силу после дня его государственной регистрации.

Руководитель службы по охране
объектов культурного наследия
Иркутской области



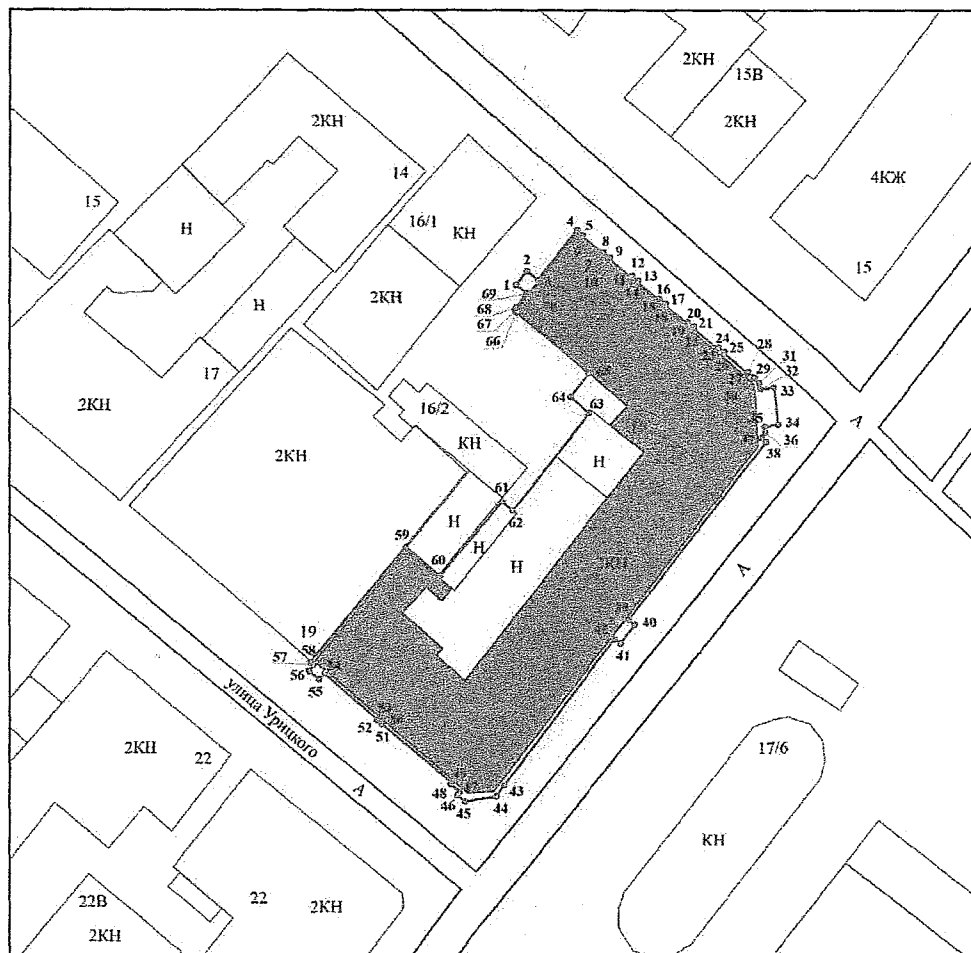
В.В. Соколов

Приложение 1
к приказу службы по охране объектов
культурного наследия Иркутской области
от «21» апреля 2025 года № 76-146 - спр


**Карта границ территории объекта культурного наследия
регионального значения**

Наименование и датировка объекта: «Торговое здание товарищества
«А.Ф. Второв с Сыновьями»», 1880-е гг., 1914 г.

Адрес: Иркутская область, городской округ город Иркутск, город Иркутск,
улица Фурье, дом 16



Условные обозначения:



- объект культурного наследия



- граница территории объекта культурного наследия



- обозначение характерной (поворотной) точки границы территории объекта культурного наследия

Приложение 2
к приказу службы по охране объектов
культурного наследия Иркутской области
от «21» апреля 2025 года № 76 - 146 - спр

**Перечень координат поворотных (характерных) точек границ территории
объекта культурного наследия регионального значения**

Наименование и датировка объекта: «Торговое здание товарищества «А.Ф. Второв с Сыновьями», 1880-е гг., 1914 г.

Адрес: Иркутская область, городской округ город Иркутск, город Иркутск, улица Фурье, дом 16

Сведения о местоположении границ объекта					
1. Система координат		МСК-38, зона 3			
2. Сведения о характерных точках границ объекта					
Обозначение характерных точек границ	Координаты, м		Метод определения координат характерной точки	Средняя квадратическая погрешность положения характерной точки (M _t), м	Описание обозначения точки на местности (при наличии)
	X	Y			
1	2	3	4	5	6
1	384604,18	3335988,83	Метод спутниковых геодезических измерений (определений)	0,10	—
2	384606,09	3335990,30		0,10	
3	384604,92	3335991,83		0,10	
4	384611,78	3335997,23		0,10	
5	384611,06	3335998,04		0,10	
6	384610,90	3335997,91		0,10	
7	384608,50	3336000,79		0,10	
8	384608,65	3336000,92		0,10	
9	384607,94	3336001,78		0,10	
10	384607,77	3336001,64		0,10	
11	384605,28	3336004,62		0,10	
12	384605,45	3336004,76		0,10	
13	384604,74	3336005,64		0,10	
14	384604,59	3336005,50		0,10	
15	384602,13	3336008,45		0,10	
16	384602,29	3336008,58		0,10	
17	384601,56	3336009,44		0,10	
18	384601,40	3336009,31		0,10	
19	384598,86	3336012,29		0,10	
20	384599,01	3336012,42		0,10	
21	384598,34	3336013,31		0,10	
22	384598,17	3336013,18		0,10	

23	384595,39	3336016,50	0,10
24	384595,54	3336016,64	0,10
25	384594,86	3336017,51	0,10
26	384594,69	3336017,37	0,10
27	384591,93	3336020,69	0,10
28	384592,10	3336020,82	0,10
29	384591,36	3336021,70	0,10
30	384591,21	3336021,57	0,10
31	384590,56	3336022,35	0,10
32	384589,78	3336022,47	0,10
33	384589,93	3336024,35	0,10
34	384584,81	3336024,93	0,10
35	384584,56	3336023,10	0,10
36	384583,82	3336023,21	0,10
37	384583,00	3336022,61	0,10
38	384582,48	3336023,24	0,10
39	384558,02	3336004,41	0,10
40	384557,33	3336005,21	0,10
41	384554,78	3336003,26	0,10
42	384555,38	3336002,43	0,10
43	384535,14	3335987,29	0,10
44	384533,68	3335986,27	0,10
45	384532,90	3335981,94	0,10
46	384533,76	3335980,87	0,10
47	384534,22	3335981,21	0,10
48	384535,34	3335979,95	0,10
49	384535,53	3335980,08	0,10
50	384543,60	3335970,46	0,10
51	384543,59	3335970,38	0,10
52	384544,12	3335969,75	0,10
53	384544,21	3335969,80	0,10
54	384550,61	3335962,49	0,10
55	384549,76	3335961,72	0,10
56	384550,98	3335960,36	0,10
57	384551,77	3335961,05	0,10
58	384552,18	3335960,64	0,10
59	384567,95	3335973,69	0,10
60	384564,00	3335978,47	0,10
61	384574,21	3335986,93	0,10
62	384572,98	3335988,41	0,10
63	384586,42	3335998,95	0,10
64	384588,66	3335996,32	0,10
65	384591,92	3335998,93	0,10
66	384600,38	3335988,86	0,10
67	384600,65	3335988,68	0,10
68	384601,01	3335988,77	0,10
69	384602,97	3335990,30	0,10
70	384603,03	3335990,34	0,10
1	384604,18	3335988,83	0,10

**Режим использования территории
объекта культурного наследия регионального значения**

Наименование и датировка объекта: «Торговое здание товарищества «А.Ф. Второв с Сыновьями»», 1880-е гг., 1914 г.

Адрес: Иркутская область, городской округ город Иркутск, город Иркутск, улица Фурье, дом 16

- на территории памятника или ансамбля запрещается строительство объектов капитального строительства и увеличение объемно-пространственных характеристик существующих на территории памятника или ансамбля объектов капитального строительства; проведение земляных, строительных, мелиоративных и иных работ, за исключением работ по сохранению объекта культурного наследия или его отдельных элементов, сохранению историко-градостроительной или природной среды объекта культурного наследия, работ по капитальному ремонту общего имущества в многоквартирных домах, являющихся объектами культурного наследия, включенными в единый государственный реестр объектов культурного наследия (памятников истории и культуры) народов Российской Федерации, или выявленными объектами культурного наследия, работ по капитальному ремонту общего имущества в многоквартирных домах, расположенных на территориях объектов культурного наследия и не являющихся объектами культурного наследия;

- на территории памятника или ансамбля разрешается ведение хозяйственной деятельности, не противоречащей требованиям обеспечения сохранности объекта культурного наследия и позволяющей обеспечить функционирование объекта культурного наследия в современных условиях.