

МИНИСТЕРСТВО ПРИРОДНЫХ РЕСУРСОВ И ЭКОЛОГИИ  
ИРКУТСКОЙ ОБЛАСТИ

**П Р И К А З**

«7» мая 2025 года

66-20-мпр

Иркутск

**Об установлении зоны санитарной охраны подземного источника водоснабжения действующего водозабора скважина № б/н, Иркутская область, Иркутский район, п. Бурдугуз, ул. Юности, 5 Б, устанавливающей границы зоны санитарной охраны подземного источника и ограничения использования земельных участков в её границах**

В соответствии со статьей 18 Федерального закона от 30 марта 1999 года № 52-ФЗ «О санитарно-эпидемиологическом благополучии населения», статьей 106 Земельного кодекса Российской Федерации от 25 октября 2001 года № 136-ФЗ, пунктом 1 постановления Правительства Иркутской области от 12 ноября 2018 года № 822-пп «Об уполномоченном исполнительном органе государственной власти Иркутской области и признании утратившими силу отдельных нормативных правовых актов Иркутской области», Положением о министерстве природных ресурсов и экологии Иркутской области, утвержденным постановлением Правительства Иркутской области от 29 декабря 2009 года № 392/171-пп, учитывая санитарно-эпидемиологическое заключение Управления Федеральной службы по надзору в сфере защиты прав потребителей и благополучия человека по Иркутской области от 15 апреля 2025 года № 38.ИЦ.06.000.Т.000374.04.25, руководствуясь статьей 21 Устава Иркутской области, приказываю:

1. Установить зону санитарной охраны подземного источника водоснабжения действующего водозабора скважина № б/н, Иркутская область, Иркутский район, п. Бурдугуз, ул. Юности, 5 Б, устанавливающую границы зоны санитарной охраны подземного источника и ограничения использования земельных участков в её границах.

2. Настоящий приказ подлежит официальному опубликованию в общественно-политической газете «Областная», сетевом издании «Официальный интернет-портал правовой информации Иркутской области» (<https://www.ogirk.ru/pravo/reestr>), а также на «Официальном интернет-портале правовой информации» ([www.pravo.gov.ru](http://www.pravo.gov.ru)).

Министр природных ресурсов  
и экологии Иркутской области

С.М. Трофимова

## ПРИЛОЖЕНИЕ № 1

к приказу министерства природных  
ресурсов и экологии Иркутской области  
от « 7 » мая 2025 года № 66-20-мпр

### ГРАНИЦА ЗОНЫ САНИТАРНОЙ ОХРАНЫ ПОДЗЕМНОГО ИСТОЧНИКА ВОДОСНАБЖЕНИЯ ДЕЙСТВУЮЩЕГО ВОДОЗАБОРА СКВАЖИНА № Б/Н, ИРКУТСКАЯ ОБЛАСТЬ, ИРКУТСКИЙ РАЙОН, П. БУРДУГУЗ, УЛ. ЮНОСТИ, 5 Б, УСТАНОВЛИВАЮЩЕЙ ГРАНИЦЫ ЗОНЫ САНИТАРНОЙ ОХРАНЫ ПОДЗЕМНОГО ИСТОЧНИКА И ОГРАНИЧЕНИЯ ИСПОЛЬЗОВАНИЯ ЗЕМЕЛЬНЫХ УЧАСТКОВ В ЕЁ ГРАНИЦАХ

#### 1. Описание границы первого пояса зоны санитарной охраны.

Граница первого пояса зоны санитарной охраны подземного источника водоснабжения действующего водозабора скважина № б/н, Иркутская область, Иркутский район, п. Бурдугуз, ул. Юности, 5 Б, устанавливающей границы зоны санитарной охраны подземного источника и ограничения использования земельных участков в её границах, принята: в северном направлении – 3,6 м, в восточном направлении – 1,5 м, в южном направлении – 15 м, в западном направлении – 15 м.

Каталог координат первого пояса зоны санитарной охраны  
Система координат МСК-38, зона 3

Обозначение характерных точек границ	Координаты, м	
	X	Y
1	359388.47	3357553.86
2	359371.83	3357548.58
3	359376.90	3357533.82
4	359393.53	3357539.13
1	359388.47	3357553.86

Карта-схема первого пояса зоны санитарной охраны прилагается к настоящей границе зоны санитарной охраны подземного источника водоснабжения действующего водозабора скважина № б/н, Иркутская область, Иркутский район, п. Бурдугуз, ул. Юности, 5 Б, устанавливающей границы зоны санитарной охраны подземного источника и ограничения использования земельных участков в её границах.

#### 2. Описание границы второго пояса зоны санитарной охраны.

Граница второго пояса зоны санитарной охраны подземного источника водоснабжения действующего водозабора скважина № б/н, Иркутская

область, Иркутский район, п. Бурдугуз, ул. Юности, 5 Б, устанавливающей границы зоны санитарной охраны подземного источника и ограничения использования земельных участков в её границах, принята: вниз по потоку – 14 м, вверх по потоку – 14 м, ширина (в одну сторону) – 14 м.

Каталог координат второго пояса зоны санитарной охраны  
Система координат МСК-38, зона 3

Обозначение характерных точек границ	Координаты, м	
	X	Y
5	359398.10	3357557.46
6	359395.00	3357561.57
7	359390.63	3357564.27
8	359385.57	3357565.22
9	359380.51	3357564.27
10	359376.14	3357561.57
11	359373.04	3357557.46
12	359371.63	3357552.51
13	359372.10	3357547.39
14	359374.40	3357542.78
15	359378.20	3357539.32
16	359383.00	3357537.46
17	359388.14	3357537.46
18	359392.94	3357539.32
19	359396.74	3357542.78
20	359399.04	3357547.39
21	359399.51	3357552.51
5	359398.10	3357557.46

Карта-схема второго пояса зоны санитарной охраны прилагается к настоящей границе зоны санитарной охраны подземного источника водоснабжения действующего водозабора скважина № б/н, Иркутская область, Иркутский район, п. Бурдугуз, ул. Юности, 5 Б, устанавливающей границы зоны санитарной охраны подземного источника и ограничения использования земельных участков в её границах.

### 3. Описание границы третьего пояса зоны санитарной охраны.

Граница третьего пояса зоны санитарной охраны подземного источника водоснабжения действующего водозабора скважина № б/н, Иркутская область, Иркутский район, п. Бурдугуз, ул. Юности, 5 Б, устанавливающей границы зоны санитарной охраны подземного источника и ограничения использования земельных участков в её границах, принята:

вниз по потоку – 100 м, вверх по потоку – 100 м, ширина (в одну сторону) – 100 м.

Каталог координат третьего пояса зоны санитарной охраны  
Система координат МСК-38, зона 3

Обозначение характерных точек границ	Координаты, м	
	X	Y
22	359484.42	3357566.36
23	359479.35	3357585.95
24	359470.43	3357604.12
25	359458.05	3357620.12
26	359442.70	3357633.30
27	359425.01	3357643.12
28	359405.70	3357649.17
29	359385.57	3357651.22
30	359365.44	3357649.17
31	359346.13	3357643.12
32	359328.44	3357633.30
33	359313.09	3357620.12
34	359300.71	3357604.12
35	359291.79	3357585.95
36	359286.72	3357566.36
37	359285.70	3357546.16
38	359288.76	3357526.15
39	359295.79	3357507.18
40	359306.49	3357490.01
41	359320.43	3357475.34
42	359337.04	3357463.79
43	359355.63	3357455.81
44	359375.45	3357451.73
45	359395.69	3357451.73
46	359415.51	3357455.81
47	359434.10	3357463.79
48	359450.71	3357475.34
49	359464.65	3357490.01
50	359475.35	3357507.18
51	359482.38	3357526.15
52	359485.44	3357546.16
22	359484.42	3357566.36

Карта-схема третьего пояса зоны санитарной охраны прилагается к настоящей границе зоны санитарной охраны подземного источника

водоснабжения действующего водозабора скважина № 6/н, Иркутская область, Иркутский район, п. Бурдугуз, ул. Юности, 5 Б, устанавливающей границы зоны санитарной охраны подземного источника и ограничения использования земельных участков в её границах.

Министр природных ресурсов  
и экологии Иркутской области




С.М. Трофимова

## Приложение 1

к границе зоны санитарной охраны подземного источника водоснабжения действующего водозабора скважина № б/н, Иркутская область, Иркутский район, п. Бурдугуз, ул. Юности, 5 Б, устанавливающей границы зоны санитарной охраны подземного источника и ограничения использования земельных участков в её границах

Первый пояс зоны санитарной охраны подземного источника водоснабжения действующего водозабора скважина № б/н, Иркутская область, Иркутский район, п. Бурдугуз, ул. Юности, 5 Б, устанавливающей границы зоны санитарной охраны подземного источника и ограничения использования земельных участков в её границах

План границ объекта



Условные обозначения

- Границы устанавливаемых зон
- Характерная точка границы
- Обозначение новой характерной точки
- Границы земельных участков по сведениям ЕГРН
- Граница кадастрового квартала
- Граница населенного пункта
- Граница зоны с особыми условиями использования территории (установленная)

Подпись


Дата "10" *сентября* 2015 г.

## Приложение 2

к границе зоны санитарной охраны подземного источника водоснабжения действующего водозабора скважина № 6/н, Иркутская область, Иркутский район, п. Бурдугуз, ул. Юности, 5 Б, устанавливающей границы зоны санитарной охраны подземного источника и ограничения использования земельных участков в её границах

Второй пояс зоны санитарной охраны подземного источника водоснабжения действующего водозабора скважина № 6/н, Иркутская область, Иркутский район, п. Бурдугуз, ул. Юности, 5 Б, устанавливающей границы зоны санитарной охраны подземного источника и ограничения использования земельных участков в её границах

План границ объекта



Масштаб 1:500

Символьные обозначения

- Границы устанавливаемых зон
- Характерная точка границы
- Обозначение новой характерной точки
- Границы земельных участков по сведениям ЕГРН
- Границы зон с особыми условиями использования территории (установленные)
- Граница территориальной зоны

подпись

Дата "10" февраля 2025 г.




### Приложение 3

к границе зоны санитарной охраны  
подземного источника водоснабжения  
действующего водозабора скважина  
№ б/н, Иркутская область, Иркутский  
район, п. Бурдугуз, ул. Юности, 5 Б,  
устанавливающей границы зоны  
санитарной охраны подземного  
источника и ограничения использования  
земельных участков в её границах

Третий пояс зоны санитарной охраны подземного источника  
водоснабжения действующего водозабора скважина № б/н, Иркутская  
область, Иркутский район, п. Бурдугуз, ул. Юности, 5 Б, устанавливающей  
границы зоны санитарной охраны подземного источника и ограничения  
использования земельных участков в её границах

План границ объекта



Условные обозначения

- Границы устанавливаемых зон
- Характерная точка границы
- Обозначение новой характерной точки
- Границы земельных участков по сведениям ЕТРН
- Граница зоны с особыми условиями использования территории (установленная)
- Граница территориальной зоны

Подпись

Дата " 10 " февраля 2016 г.



## ПРИЛОЖЕНИЕ № 2

к приказу министерства природных  
ресурсов и экологии Иркутской области  
от « 7 » мая 2025 года № 66-20-мпр

### РЕЖИМ ЗОНЫ САНИТАРНОЙ ОХРАНЫ ПОДЗЕМНОГО ИСТОЧНИКА ВОДОСНАБЖЕНИЯ ДЕЙСТВУЮЩЕГО ВОДОЗАБОРА СКВАЖИНА № Б/Н, ИРКУТСКАЯ ОБЛАСТЬ, ИРКУТСКИЙ РАЙОН, П. БУРДУГУЗ, УЛ. ЮНОСТИ, 5 Б, УСТАНОВЛИВАЮЩЕЙ ГРАНИЦЫ ЗОНЫ САНИТАРНОЙ ОХРАНЫ ПОДЗЕМНОГО ИСТОЧНИКА И ОГРАНИЧЕНИЯ ИСПОЛЬЗОВАНИЯ ЗЕМЕЛЬНЫХ УЧАСТКОВ В ЕЁ ГРАНИЦАХ

#### **Мероприятия по первому поясу**

1. Территория первого пояса зон санитарной охраны должна быть спланирована для отвода поверхностного стока за ее пределы, озеленена, ограждена и обеспечена охраной. Дорожки к сооружениям должны иметь твердое покрытие.

2. Не допускается посадка высокоствольных деревьев, все виды строительства, не имеющие непосредственного отношения к эксплуатации, реконструкции и расширению водопроводных сооружений, в том числе прокладка трубопроводов различного назначения, размещение жилых и хозяйственно-бытовых зданий, проживание людей, применение ядохимикатов и удобрений.

3. Здания должны быть оборудованы канализацией с отведением сточных вод в ближайшую систему бытовой или производственной канализации, или на местные станции очистных сооружений, расположенные за пределами первого пояса зон санитарной охраны с учетом санитарного режима на территории второго пояса.

В исключительных случаях при отсутствии канализации должны устраиваться водонепроницаемые приемники нечистот и бытовых отходов, расположенные в местах, исключающих загрязнение территории первого пояса зон санитарной охраны при их вывозе.

4. Водопроводные сооружения, расположенные в первом поясе зоны санитарной охраны, должны быть оборудованы с учетом предотвращения возможности загрязнения питьевой воды через оголовки и устья скважин, люки и переливные трубы резервуаров и устройства заливки насосов.

5. Все водозаборы должны быть оборудованы аппаратурой для систематического контроля соответствия фактического дебита при эксплуатации водопровода проектной производительности, предусмотренной при его проектировании и обосновании границ зон санитарной охраны.

#### **Мероприятия по второму и третьему поясам**

1. Выявление, тампонирование или восстановление всех старых, бездействующих, дефектных или неправильно эксплуатируемых скважин,

представляющих опасность в части возможности загрязнения водоносных горизонтов.

2. Бурение новых скважин и новое строительство, связанное с нарушением почвенного покрова, производится при обязательном согласовании с Федеральным бюджетным учреждением здравоохранения «Центр гигиены и эпидемиологии в Иркутской области».

3. Запрещение закачки отработанных вод в подземные горизонты, подземного складирования твердых отходов и разработки недр земли.

4. Запрещение размещения складов горюче - смазочных материалов, ядохимикатов и минеральных удобрений, накопителей промстоков, шламохранилищ и других объектов, обуславливающих опасность химического загрязнения подземных вод.

Размещение таких объектов допускается в пределах третьего пояса зон санитарной охраны только при использовании защищенных подземных вод, при условии выполнения специальных мероприятий по защите водоносного горизонта от загрязнения при наличии санитарно - эпидемиологического заключения Федерального бюджетного учреждения здравоохранения «Центр гигиены и эпидемиологии в Иркутской области», выданного с учетом заключения органов геологического контроля.

5. Своевременное выполнение необходимых мероприятий по санитарной охране поверхностных вод, имеющих непосредственную гидрологическую связь с используемым водоносным горизонтом, в соответствии с гигиеническими требованиями к охране поверхностных вод.

#### **Дополнительные мероприятия по второму поясу**

В пределах второго пояса зон санитарной охраны подземных источников водоснабжения подлежат выполнению следующие дополнительные мероприятия:

1. Не допускается:

размещение кладбищ, скотомогильников, полей ассенизации, полей фильтрации, навозохранилищ, силосных траншей, животноводческих и птицеводческих предприятий и других объектов, обуславливающих опасность микробного загрязнения подземных вод;

применение удобрений и ядохимикатов;

рубка леса главного пользования и реконструкции.

2. Выполнение мероприятий по санитарному благоустройству территории населенных пунктов и других объектов (оборудование канализацией, устройство водонепроницаемых выгребов, организация отвода поверхностного стока и др.).

Министр природных ресурсов  
и экологии Иркутской области



С.М. Трофимова