



Зарегистрирован в ИОГКУ «Институт
муниципальной правовой информации
имени М.М. Сперанского»

Государственная регистрация от
30.06.2025 г. № 04-1067/25

СЛУЖБА ПО ОХРАНЕ ОБЪЕКТОВ КУЛЬТУРНОГО НАСЛЕДИЯ
ИРКУТСКОЙ ОБЛАСТИ

П Р И К А З

«23» июня 2025 года

№ 76 - 298 - спр

г. Иркутск

**Об утверждении предмета охраны объекта культурного наследия
регионального значения**

В соответствии с подпунктом 10 пункта 2 статьи 33 Федерального закона от 25 июня 2002 года № 73-ФЗ «Об объектах культурного наследия (памятниках истории и культуры) народов Российской Федерации», руководствуясь статьей 21 Устава Иркутской области, Положением о службе по охране объектов культурного наследия Иркутской области, утвержденного постановлением Правительства Иркутской области от 9 марта 2010 года № 31-пп,

ПРИКАЗЫВАЮ:

1. Утвердить предмет охраны объекта культурного наследия регионального значения «Церковь Успения Пресвятой Богородицы», 1812–1845 гг., нач. XX в., 1930–е гг. (вид объекта культурного наследия – памятник), расположенного по адресу: Иркутская область, муниципальный район Иркутский, сельское поселение Оекское, село Оек, улица Коммунистическая, дом 2а, согласно приложению к настоящему приказу.

2. Настоящий приказ подлежит официальному опубликованию в общественно-политической газете «Областная», сетевом издании «Официальный интернет-портал правовой информации Иркутской области» (www.ogirk.ru), а также на «Официальном интернет-портале правовой информации» (www.pravo.gov.ru) после его государственной регистрации.

3. Настоящий приказ вступает в силу после дня его государственной регистрации.

Руководитель службы по охране
объектов культурного наследия
Иркутской области

В.В. Соколов

Предмет охраны
объекта культурного наследия регионального значения
«Церковь Успения Пресвятой Богородицы», 1812–1845 гг., нач. XX в.,
1930–е гг., расположенного по адресу: Иркутская область,
муниципальный район Иркутский, сельское поселение Оекское,
село Оек, улица Коммунистическая, дом 2а

1. Градостроительные характеристики и месторасположение:

Здание церкви расположено в селе Оек Иркутского района Иркутской области, поставлено по линии застройки, на пересечении улицы Коммунистическая и улицы Кирова, на которые обращено западным и южным фасадами соответственно.

2. Мемориальное значение:

Прихожанами храма являлись декабристы С.П. Трубецкой и Ф.Ф. Вадковский.

3. Объемно-планировочное построение:

Крупное каменное здание, на песчаниковом цоколе. Продольно-осевая композиция по оси восток-запад представляет собой: двухэтажный четверик колокольни над притвором; одноэтажная трапезная, развитая в продольном направлении, дополненная с севера и юга двумя широкими боковыми приделами, под общей двускатной крышей, грани алтарных частей которых сопряжены со стенами храма; усеченный монументальный восьмериковый двухэтажный храм под восьмилотковым куполом; одноэтажная апсида полуциркульной формы, перекрыта веерной кровлей. Над папертью устроен двускатный навес с фронтоном, оформленным аналогично основному объему, опирающийся на четыре колонны.

Сохранению также подлежат:

- конфигурация и габаритные размеры плана по внешнему контуру;
- габариты и расположение капитальных кирпичных стен;
- высотные отметки крыши;
- форма, количество, размеры и осевое расположение оконных и дверных проемов.

4. Отделка и декоративно-художественное оформление фасадов:

- материал исполнения декоративно-художественных элементов – кирпич, штукатурка;
- стены – оштукатурены;
- материал кровли – металл;
- элементы декоративного оформления фасадов:
оконные проемы – полуциркульные;

наличники (1-й вид) – расположены в части придела, оконные проемы обрамлены ленточными наличниками с центральными замковыми камнями, нижняя горизонталь наличников ступенчатая;

наличники (2-й вид) – расположены в части объема храма в уровне первого этажа, с фигурным верхом и низом;

наличники (3-й вид) – расположены в части объема храма в уровне второго этажа. Наличники с фигурным верхом, боковые стойки заканчиваются профилированным уступчатым свесом во втором этаже;

наличники (4-й вид) – расположены в объеме колокольни в уровне первого этажа. Наличники с выделенным импостом и замковым камнем во втором этаже;

лопатки – в части углов приделов и притвора рустованные, в части восьмерика гладкие, в части апсиды – пилястры;

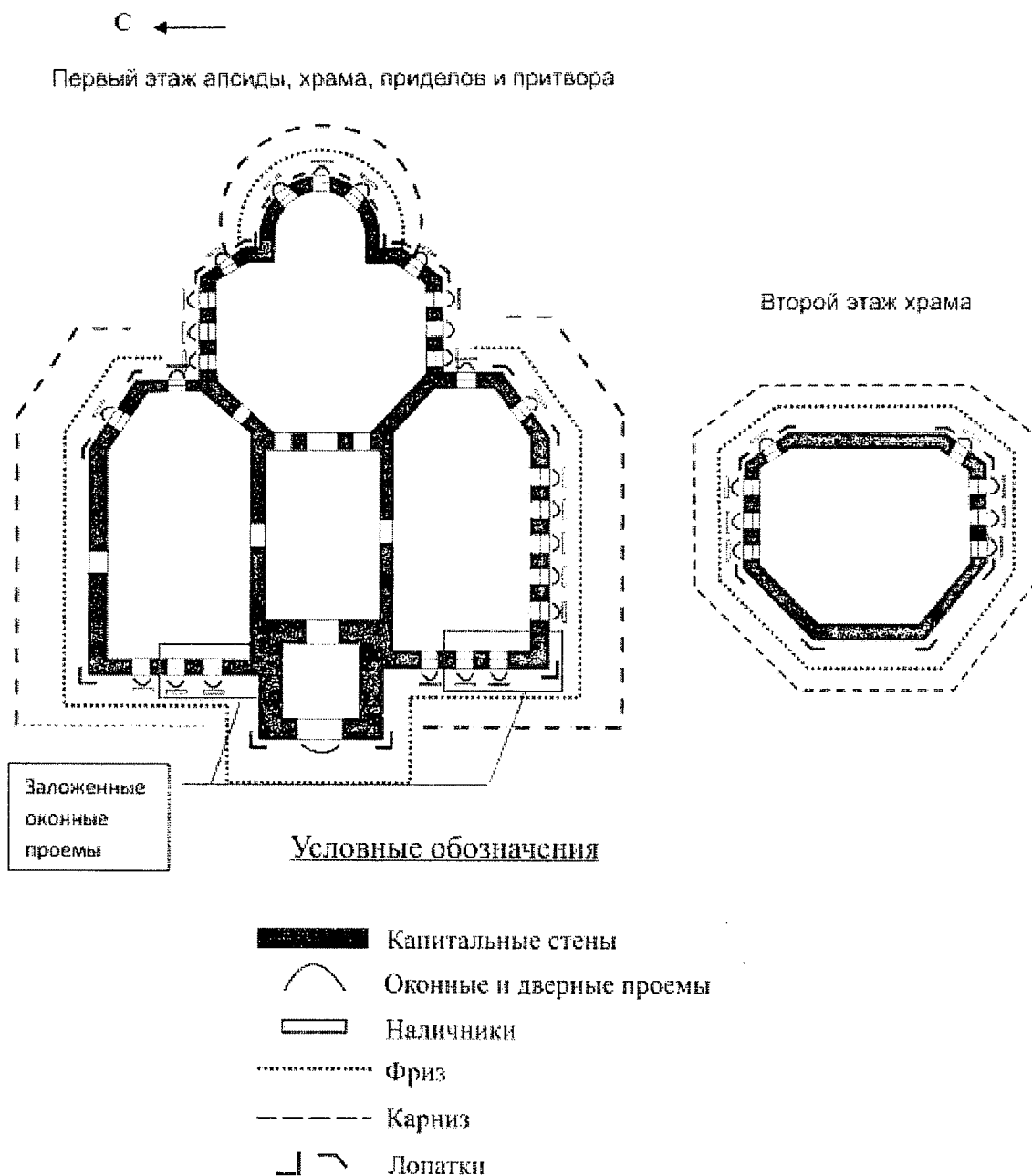
фриз – гладкий, отделен узким двухступенчатым поясом. Четверик колокольни разделен карнизом на два яруса;

карниз – профилированный, с зубчиками, широкий – во вторых ярусах.

Приложение 1

к предмету охраны объекта культурного наследия регионального
 значения «Церковь Успения Пресвятой Богородицы», 1812–1845 гг.,
 нач. XX в., 1930–е гг., расположенного по адресу: Иркутская область,
 муниципальный район Иркутский, сельское поселение Оекское,
 село Оек, улица Коммунистическая, дом 2а

Схема обозначения предмета охраны



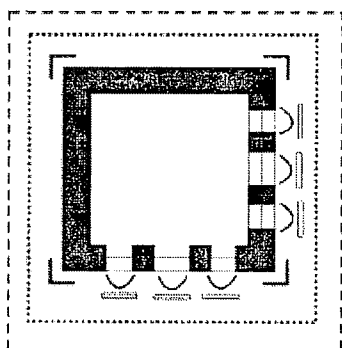
Приложение 2

к предмету охраны объекта культурного наследия регионального значения «Церковь Успения Пресвятой Богородицы», 1812–1845 гг., нач. XX в., 1930–е гг., расположенного по адресу: Иркутская область, муниципальный район Иркутский, сельское поселение Оекское, село Оек, улица Коммунистическая, дом 2а

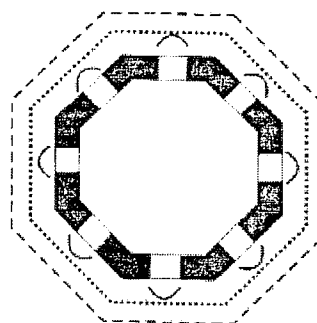
Схема обозначения предмета охраны

С ←







Первый этаж колокольни



Второй этаж колокольни



Условные обозначения

	Капитальные стены
	Оконные проемы
	Наличники
	Фриз
	Карниз
	Лопатки