

МИНИСТЕРСТВО ПРИРОДНЫХ РЕСУРСОВ И ЭКОЛОГИИ
ИРКУТСКОЙ ОБЛАСТИ

П Р И К А З

«6» октябрь 2025 года

66-46-мпр

Иркутск

Об установлении зоны санитарной охраны одиночного водозабора подземных вод (скважина б/н) для питьевого и хозяйственно-бытового водоснабжения д. Кукуй Качугского района Иркутской области, расположенного по адресу: ул. Тракторная, 37А, устанавливающей границы зоны санитарной охраны подземного источника и ограничения использования земельных участков в границах зон

В соответствии со статьей 18 Федерального закона от 30 марта 1999 года № 52-ФЗ «О санитарно-эпидемиологическом благополучии населения», статьей 106 Земельного кодекса Российской Федерации, пунктом 1 постановления Правительства Иркутской области от 12 ноября 2018 года № 822-пп «Об уполномоченном исполнительном органе государственной власти Иркутской области и признании утратившими силу отдельных нормативных правовых актов Иркутской области», Положением о министерстве природных ресурсов и экологии Иркутской области, утвержденным постановлением Правительства Иркутской области от 29 декабря 2009 года № 392/171-пп, учитывая санитарно-эпидемиологическое заключение Управления Федеральной службы по надзору в сфере защиты прав потребителей и благополучия человека по Иркутской области от 26 сентября 2024 года № 38.ИЦ.06.000.Т.001339.09.24, руководствуясь статьей 21 Устава Иркутской области, приказываю:

1. Установить зону санитарной охраны одиночного водозабора подземных вод (скважина б/н) для питьевого и хозяйственно-бытового водоснабжения д. Кукуй Качугского района Иркутской области, расположенного по адресу: ул. Тракторная, 37А, устанавливающую границы зоны санитарной охраны подземного источника и ограничения использования земельных участков в границах зон.

2. Настоящий приказ подлежит официальному опубликованию в общественно-политической газете «Областная», сетевом издании «Официальный интернет-портал правовой информации Иркутской области» (<https://www.ogirk.ru/pravo/reestr>), а также на «Официальном интернет-портале правовой информации» (www.pravo.gov.ru).

Министр природных ресурсов
и экологии Иркутской области

С.М. Трофимова

ПРИЛОЖЕНИЕ № 1

к приказу министерства природных
ресурсов и экологии Иркутской области
от « 6 » октября 2025 года № 66-46-мпр

ГРАНИЦА ЗОНЫ САНИТАРНОЙ ОХРАНЫ ОДИНОЧНОГО
ВОДОЗАБОРА ПОДЗЕМНЫХ ВОД (СКВАЖИНА Б/Н) ДЛЯ ПИТЬЕВОГО
И ХОЗЯЙСТВЕННО-БЫТОВОГО ВОДОСНАБЖЕНИЯ Д. КУКУЙ
КАЧУГСКОГО РАЙОНА ИРКУТСКОЙ ОБЛАСТИ, РАСПОЛОЖЕННОГО
ПО АДРЕСУ: УЛ. ТРАКТОВАЯ, 37А, УСТАНАВЛИВАЮЩЕЙ ГРАНИЦЫ
ЗОНЫ САНИТАРНОЙ ОХРАНЫ ПОДЗЕМНОГО ИСТОЧНИКА
И ОГРАНИЧЕНИЯ ИСПОЛЬЗОВАНИЯ ЗЕМЕЛЬНЫХ УЧАСТКОВ
В ГРАНИЦАХ ЗОН

1. Описание границы первого пояса зоны санитарной охраны.

Граница первого пояса зоны санитарной охраны одиночного водозабора подземных вод (скважина б/н) для питьевого и хозяйственно-бытового водоснабжения д. Кукуй Качугского района Иркутской области, расположенного по адресу: ул. Тракторная, 37А, устанавливающей границы зоны санитарной охраны подземного источника и ограничения использования земельных участков в границах зон, устанавливается в западном направлении – 3,5 м, в восточном – 5 м, в южном – 4 м, в северном направлении – 2,5 м.

Каталог координат первого пояса зоны санитарной охраны
Система координат МСК-38, зона 4

| Обозначение характерных точек границ | Координаты, м | |
|--|---------------|------------|
| | X | Y |
| 1 | 560620.60 | 4268022.81 |
| 2 | 560616.91 | 4268028.40 |
| 3 | 560613.21 | 4268026.69 |
| 4 | 560609.14 | 4268032.94 |
| 5 | 560599.39 | 4268027.45 |
| 6 | 560603.09 | 4268021.01 |
| 7 | 560612.17 | 4268026.03 |
| 8 | 560615.77 | 4268019.97 |
| 1 | 560620.60 | 4268022.81 |

Карта-схема первого пояса зоны санитарной охраны прилагается к настоящей границе зоны санитарной охраны одиночного водозабора подземных вод (скважина б/н) для питьевого и хозяйственно-бытового водоснабжения д. Кукуй Качугского района Иркутской области, расположенного по адресу: ул. Тракторная, 37А, устанавливающей границы

зоны санитарной охраны подземного источника и ограничения использования земельных участков в границах зон.

2. Описание границы второго пояса зоны санитарной охраны.

Граница второго пояса зоны санитарной охраны одиночного водозабора подземных вод (скважина б/н) для питьевого и хозяйственно-бытового водоснабжения д. Кукуй Качугского района Иркутской области, расположенного по адресу: ул. Тракторная, 37А, устанавливающей границы зоны санитарной охраны подземного источника и ограничения использования земельных участков в границах зон, принята: вверх по потоку – 48 м, вниз по потоку – 21 м, ширина (2d) – 60 м.

Каталог координат второго пояса зоны санитарной охраны
Система координат МСК-38, зона 4

| Обозначение характерных точек границ | Координаты, м | |
|--|---------------|------------|
| | X | Y |
| 9 | 560680.55 | 4268031.53 |
| 10 | 560647.50 | 4268080.92 |
| 11 | 560606.81 | 4268054.39 |
| 12 | 560604.05 | 4268052.24 |
| 13 | 560599.98 | 4268047.83 |
| 14 | 560596.90 | 4268042.68 |
| 15 | 560594.87 | 4268037.04 |
| 16 | 560594.07 | 4268031.09 |
| 17 | 560594.38 | 4268025.10 |
| 18 | 560595.90 | 4268019.30 |
| 19 | 560598.43 | 4268013.86 |
| 20 | 560601.97 | 4268009.01 |
| 21 | 560606.59 | 4268005.18 |
| 22 | 560611.87 | 4268002.32 |
| 23 | 560617.63 | 4268000.65 |
| 24 | 560623.59 | 4267999.95 |
| 25 | 560629.57 | 4268000.38 |
| 26 | 560635.35 | 4268002.00 |
| 27 | 560640.13 | 4268004.50 |
| 9 | 560680.55 | 4268031.53 |

Карта-схема второго пояса зоны санитарной охраны прилагается к настоящей границе зоны санитарной охраны одиночного водозабора подземных вод (скважина б/н) для питьевого и хозяйственно-бытового водоснабжения д. Кукуй Качугского района Иркутской области, расположенного по адресу: ул. Тракторная, 37А, устанавливающей границы

зоны санитарной охраны подземного источника и ограничения использования земельных участков в границах зон.

3. Описание границы третьего пояса зоны санитарной охраны.

Граница третьего пояса зоны санитарной охраны одиночного водозабора подземных вод (скважина б/н) для питьевого и хозяйственно-бытового водоснабжения д. Кукуй Качугского района Иркутской области, расположенного по адресу: ул. Тракторная, 37А, устанавливающей границы зоны санитарной охраны подземного источника и ограничения использования земельных участков в границах зон, принята: вверх по потоку – 113 м, вниз по потоку – 26 м, ширина (2d) – 186 м.

Каталог координат третьего пояса зоны санитарной охраны
Система координат МСК-38, зона 4

| Обозначение характерных точек границ | Координаты, м | |
|--|---------------|------------|
| | X | Y |
| 28 | 561595.21 | 4268563.46 |
| 29 | 561491.97 | 4268718.18 |
| 30 | 560623.71 | 4268138.70 |
| 31 | 560604.22 | 4268123.04 |
| 32 | 560590.25 | 4268102.31 |
| 33 | 560582.22 | 4268078.64 |
| 34 | 560580.35 | 4268053.71 |
| 35 | 560585.47 | 4268029.24 |
| 36 | 560596.91 | 4268007.01 |
| 37 | 560613.76 | 4267988.54 |
| 38 | 560634.87 | 4267975.14 |
| 39 | 560658.92 | 4267968.32 |
| 40 | 560683.90 | 4267967.44 |
| 41 | 560708.12 | 4267973.63 |
| 42 | 560729.87 | 4267985.95 |
| 28 | 561595.21 | 4268563.46 |

Карта-схема третьего пояса зоны санитарной охраны прилагается к настоящей границе зоны санитарной охраны одиночного водозабора подземных вод (скважина б/н) для питьевого и хозяйственно-бытового водоснабжения д. Кукуй Качугского района Иркутской области, расположенного по адресу: ул. Тракторная, 37А, устанавливающей границы зоны санитарной охраны подземного источника и ограничения использования земельных участков в границах зон.

Министр природных ресурсов
и экологии Иркутской области




С.М. Трофимова

Приложение 1

к границе зоны санитарной охраны
одиночного водозабора подземных вод
(скважина б/н) для питьевого
и хозяйственно-бытового водоснабжения
д. Кукуй Качугского района Иркутской
области, расположенного по адресу:
ул. Тракторная, 37А, устанавливающей
границы зоны санитарной охраны
подземного источника и ограничения
использования земельных участков
в границах зон

Первый пояс зоны санитарной охраны
подземных вод (скважина б/н) для питьевого
и хозяйственно-бытового водоснабжения
д. Кукуй Качугского района Иркутской области,
расположенного по адресу: ул. Тракторная, 37А,
устанавливающей границы зоны санитарной охраны
подземного источника и ограничения
использования земельных участков в границах зон

План границ объекта



Масштаб 1:750

Используемые условные знаки и обозначения:

- - Границы устанавливаемой зоны санитарной охраны подземного источника
- 1 - Обозначение новой характерной точки
- - Характерная точка границы
- - Граница земельных участков по сведениям ГКН
- 38:11:060311 - Обозначение земельного участка

Подпись


Дата « 17 » 09 20 25 г.

Приложение 2

к границе зоны санитарной охраны
одиночного водозабора подземных вод
(скважина б/н) для питьевого
и хозяйственно-бытового водоснабжения
д. Кукуй Качугского района Иркутской
области, расположенного по адресу:
ул. Тракторная, 37А, устанавливающей
границы зоны санитарной охраны
подземного источника и ограничения
использования земельных участков
в границах зон

Второй пояс зоны санитарной охраны
одиночного водозабора подземных вод
(скважина б/н) для питьевого и хозяйственно-бытового
водоснабжения д. Кукуй Качугского района Иркутской области,
расположенного по адресу: ул. Тракторная, 37А, устанавливающей границы
зоны санитарной охраны подземного источника и ограничения
использования земельных участков в границах зон

План границ объекта



Масштаб 1:1 250

Используемые условные знаки и обозначения:

- - Границы устанавливаемой зоны санитарной охраны подземного источника
- 1 - Обозначение новой характерной точки
- - Характерная точка границы
- - Граница земельных участков по сведениям ГКН
- 38:11:080311 - Обозначение квартального квартала

Подпись




Дата « 17 » 09 20 25 г.

Приложение 3

к границе зоны санитарной охраны
одиночного водозабора подземных вод
(скважина б/н) для питьевого
и хозяйственно-бытового водоснабжения
д. Кукуй Качугского района Иркутской
области, расположенного по адресу:
ул. Тракторная, 37А, устанавливающей
границы зоны санитарной охраны
подземного источника и ограничения
использования земельных участков
в границах зон

Третий пояс зоны санитарной охраны
одиночного водозабора подземных вод
(скважина б/н) для питьевого и хозяйственно-бытового
водоснабжения д. Кукуй Качугского района Иркутской области,
расположенного по адресу: ул. Тракторная, 37А, устанавливающей границы
зоны санитарной охраны подземного источника и ограничения
использования земельных участков в границах зон

План границ объекта



Масштаб 1:7 000

Используемые условные знаки и обозначения:

- - Границы устанавливаемой зоны санитарной охраны подземного источника
- 1 - Обозначение новой характерной точки
- - Характерная точка границы
- - Граница земельных участков по сведениям ГКН
- 38:11:000311 - Обозначение квартала

Подпись _____

Дата « 17 » 09 20 25 г.

ПРИЛОЖЕНИЕ № 2

к приказу министерства природных
ресурсов и экологии Иркутской области
от «6» октября 2025 года № 66-46-мпр

РЕЖИМ ЗОНЫ САНИТАРНОЙ ОХРАНЫ ОДИНОЧНОГО ВОДОЗАБОРА ПОДЗЕМНЫХ ВОД (СКВАЖИНА Б/Н) ДЛЯ ПИТЬЕВОГО И ХОЗЯЙСТВЕННО-БЫТОВОГО ВОДОСНАБЖЕНИЯ Д. КУКУЙ КАЧУГСКОГО РАЙОНА ИРКУТСКОЙ ОБЛАСТИ, РАСПОЛОЖЕННОГО ПО АДРЕСУ: УЛ. ТРАКТОВАЯ, 37А, УСТАНОВЛИВАЮЩЕЙ ГРАНИЦЫ ЗОНЫ САНИТАРНОЙ ОХРАНЫ ПОДЗЕМНОГО ИСТОЧНИКА И ОГРАНИЧЕНИЯ ИСПОЛЬЗОВАНИЯ ЗЕМЕЛЬНЫХ УЧАСТКОВ В ГРАНИЦАХ ЗОН

Мероприятия по первому поясу

1. Территория первого пояса зон санитарной охраны должна быть спланирована для отвода поверхностного стока за ее пределы, озеленена, ограждена и обеспечена охраной. Дорожки к сооружениям должны иметь твердое покрытие.

2. Не допускается посадка высокоствольных деревьев, все виды строительства, не имеющие непосредственного отношения к эксплуатации, реконструкции и расширению водопроводных сооружений, в том числе прокладка трубопроводов различного назначения, размещение жилых и хозяйственно-бытовых зданий, проживание людей, применение ядохимикатов и удобрений.

3. Здания должны быть оборудованы канализацией с отведением сточных вод в ближайшую систему бытовой или производственной канализации, или на местные станции очистных сооружений, расположенные за пределами первого пояса зон санитарной охраны с учетом санитарного режима на территории второго пояса.

В исключительных случаях при отсутствии канализации должны устраиваться водонепроницаемые приемники нечистот и бытовых отходов, расположенные в местах, исключающих загрязнение территории первого пояса зон санитарной охраны при их вывозе.

4. Водопроводные сооружения, расположенные в первом поясе зоны санитарной охраны, должны быть оборудованы с учетом предотвращения возможности загрязнения питьевой воды через оголовки и устья скважин, люки и переливные трубы резервуаров и устройства заливки насосов.

5. Все водозаборы должны быть оборудованы аппаратурой для систематического контроля соответствия фактического дебита при эксплуатации водопровода проектной производительности, предусмотренной при его проектировании и обосновании границ зон санитарной охраны.

Мероприятия по второму и третьему поясам

1. Выявление, тампонирование или восстановление всех старых, бездействующих, дефектных или неправильно эксплуатируемых скважин,

представляющих опасность в части возможности загрязнения водоносных горизонтов.

2. Бурение новых скважин и новое строительство, связанное с нарушением почвенного покрова, производится при обязательном согласовании с Федеральным бюджетным учреждением здравоохранения «Центр гигиены и эпидемиологии в Иркутской области».

3. Запрещение закачки отработанных вод в подземные горизонты, подземного складирования твердых отходов и разработки недр земли.

4. Запрещение размещения складов горюче - смазочных материалов, ядохимикатов и минеральных удобрений, накопителей промстоков, шламохранилищ и других объектов, обуславливающих опасность химического загрязнения подземных вод.

Размещение таких объектов допускается в пределах третьего пояса зон санитарной охраны только при использовании защищенных подземных вод, при условии выполнения специальных мероприятий по защите водоносного горизонта от загрязнения при наличии санитарно - эпидемиологического заключения Федерального бюджетного учреждения здравоохранения «Центр гигиены и эпидемиологии в Иркутской области», выданного с учетом заключения органов геологического контроля.

5. Своевременное выполнение необходимых мероприятий по санитарной охране поверхностных вод, имеющих непосредственную гидрологическую связь с используемым водоносным горизонтом, в соответствии с гигиеническими требованиями к охране поверхностных вод.

Дополнительные мероприятия по второму поясу

В пределах второго пояса зон санитарной охраны подземных источников водоснабжения подлежат выполнению следующие дополнительные мероприятия:

1. Не допускается:

размещение кладбищ, скотомогильников, полей ассенизации, полей фильтрации, навозохранилищ, силосных траншей, животноводческих и птицеводческих предприятий и других объектов, обуславливающих опасность микробного загрязнения подземных вод;

применение удобрений и ядохимикатов;

рубка леса главного пользования и реконструкции.

2. Выполнение мероприятий по санитарному благоустройству территории населенных пунктов и других объектов (оборудование канализацией, устройство водонепроницаемых выгребов, организация отвода поверхностного стока и др.).

Министр природных ресурсов
и экологии Иркутской области



С.М. Трофимова