



ПРАВИТЕЛЬСТВО КАЛИНИНГРАДСКОЙ ОБЛАСТИ

ПОСТАНОВЛЕНИЕ

от 31 декабря 2018 г. № 822
Калининград

О внесении изменений в Генеральный план муниципального образования «Ладушкинский городской округ»

В соответствии со статьей 24 Градостроительного кодекса Российской Федерации, подпунктом 2 пункта 1 статьи 1 Закона Калининградской области от 30 ноября 2016 года № 19 «О перераспределении полномочий в области градостроительной деятельности между органами государственной власти Калининградской области и органами местного самоуправления муниципальных образований Калининградской области», на основании протокола № 1-2018ГП проведения публичных слушаний по проекту внесения изменений в генеральный план муниципального образования «Ладушкинский городской округ» от 01 октября 2018 года и заключения администрации муниципального образования «Ладушкинский городской округ» по результатам публичных слушаний по проекту изменений в Генеральный план муниципального образования «Ладушкинский городской округ» Правительство Калининградской области **п о с т а н о в л я е т** :

1. Утвердить прилагаемые изменения в Генеральный план муниципального образования «Ладушкинский городской округ», утвержденный решением Окружного Совета депутатов муниципального образования «Ладушкинский городской округ» от 17 января 2013 года № 01.

2. Постановление вступает в силу по истечении десяти дней после дня официального опубликования.

Губернатор
Калининградской области




А.А. Алиханов


УТВЕРЖДЕНЫ
постановлением Правительства
Калининградской области
от 31 декабря 2018 г. № 822

ИЗМЕНЕНИЯ,
которые вносятся в Генеральный план муниципального образования
«Ладушкинский городской округ»

1. Условный знак объекта «Зона застройки индивидуальными отдельно стоящими жилыми домами с приусадебными земельными участками» на картах «Схема планируемых границ функциональных зон», «Схема сетей водоснабжения и канализации», «Схема сетей энергоснабжения» в «Условные обозначения: Земли населенных пунктов: Жилые зоны:» изложить в следующей редакции:

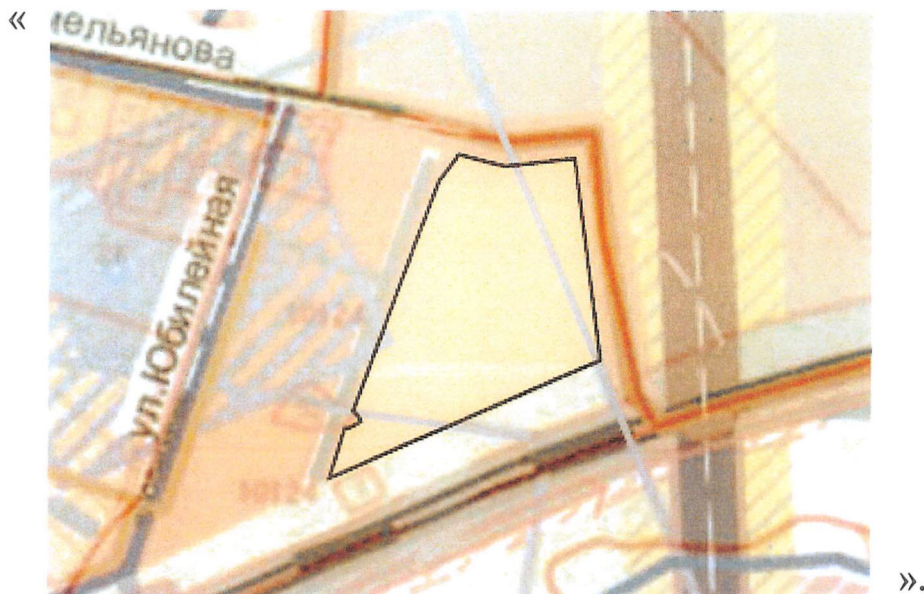
«  Зона застройки индивидуальными жилыми домами ».

2. Графическое изображение фрагмента карты «Схема планируемых границ функциональных зон» в части изменения функциональной зоны «Производственные зоны, зоны коммунальной, инженерной и транспортной инфраструктуры: объекты производственного и коммунально-складского назначения» в отношении части территории кадастрового квартала 39:20:010124 на функциональную зону «Жилые зоны: зона застройки индивидуальными жилыми домами» изложить в следующей редакции:



3. Графическое изображение фрагмента карты «Схема сетей водоснабжения и канализации» в части изменения функциональной зоны «Производственные зоны, зоны коммунальной, инженерной и транспортной инфраструктуры: объекты производственного и коммунально-складского назначения» в отношении части территории кадастрового квартала

39:20:010124 на функциональную зону «Жилые зоны: зона застройки индивидуальными жилыми домами» изложить в следующей редакции:



4. Графическое изображение фрагмента карты «Схема сетей энергоснабжения» в части изменения функциональной зоны «Производственные зоны, зоны коммунальной, инженерной и транспортной инфраструктуры: объекты производственного и коммунально-складского назначения» в отношении части территории кадастрового квартала 39:20:010124 на функциональную зону «Жилые зоны: зона застройки индивидуальными жилыми домами» изложить в следующей редакции:

