



ПРАВИТЕЛЬСТВО КАЛИНИНГРАДСКОЙ ОБЛАСТИ

ПОСТАНОВЛЕНИЕ

от 12 марта 2019 г. №172
Калининград

О внесении изменений в Правила землепользования и застройки муниципального образования «Добринское сельское поселение»

Рассмотрев предложение директора общества с ограниченной ответственностью «Темп» А. Н. Акарцева, в соответствии со статьями 31-33 Градостроительного кодекса Российской Федерации, подпунктом 3 пункта 1 статьи 1 Закона Калининградской области от 30 ноября 2016 года № 19 «О перераспределении полномочий в области градостроительной деятельности между органами государственной власти Калининградской области и органами местного самоуправления муниципальных образований Калининградской области», на основании заключения комиссии по подготовке проекта правил землепользования и застройки муниципальных образований Калининградской области от 17 декабря 2018 года по результатам публичных слушаний по проекту изменений в Правила землепользования и застройки муниципального образования «Добринское сельское поселение» в части изменения границ территориальной зоны сельскохозяйственных угодий (в том числе пастбища и сенокосы) и отнесения земельного участка с кадастровым номером 39:03:050019:81 к территориальной зоне, занятой объектами сельскохозяйственного назначения (в том числе дачные, садовые общества, ЛПХ) (индекс «Сх2»), Правительство Калининградской области **п о с т а н о в л я е т :**

1. Внести изменения в Правила землепользования и застройки муниципального образования «Добринское сельское поселение», утвержденные решением Добринского сельского Совета депутатов муниципального образования «Добринское сельское поселение» от 25 апреля 2013 года № 154 (с изменениями, внесенными решениями Гурьевского окружного Совета депутатов муниципального образования «Гурьевский городской округ» от 28 февраля 2014 года № 238, от 20 августа 2015 года № 386 и от 29 января 2016 года № 431, постановлением Правительства Калининградской области от 12 октября 2018 года № 615), согласно приложению.

2. Постановление вступает в силу по истечении десяти дней после дня его официального опубликования.

Губернатор
Калининградской области



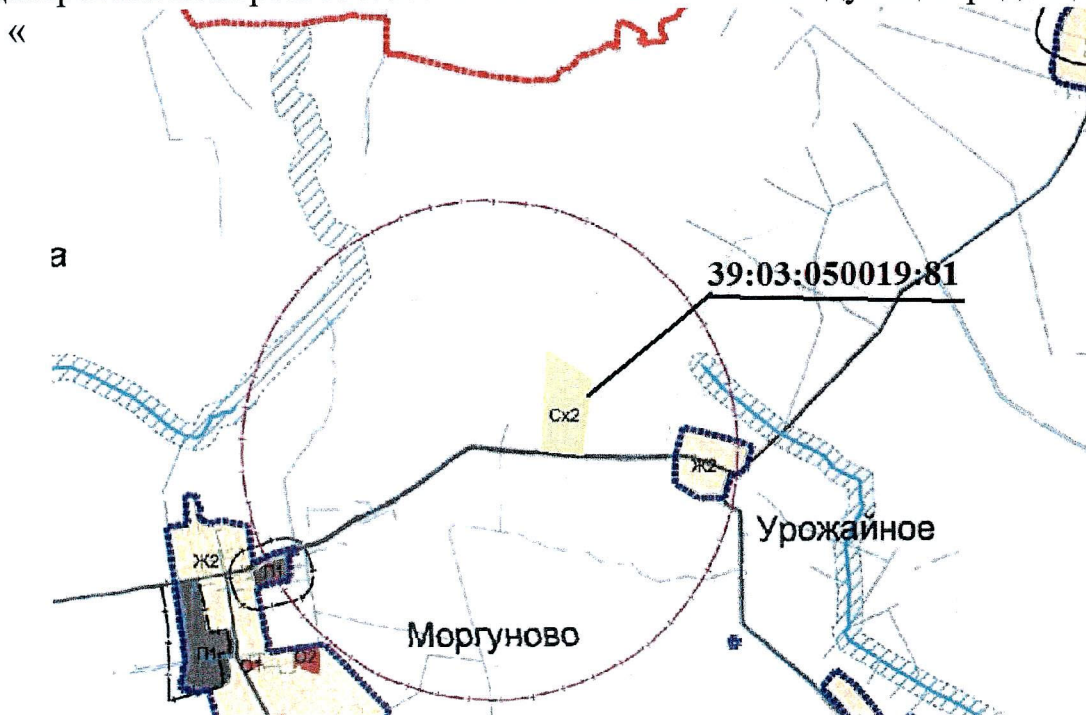
А.А. Алиханов



ПРИЛОЖЕНИЕ
к постановлению Правительства
Калининградской области
от 12 марта 2019 г. №172

ИЗМЕНЕНИЯ,
которые вносятся в Правила землепользования и застройки
муниципального образования «Добринское сельское поселение»

1. Изменить границы территориальной зоны сельскохозяйственных угодий (индекс «Сх1») и отнести земельный участок с кадастровым номером 39:03:050019:81 к территориальной зоне, занятой объектами сельскохозяйственного назначения (в том числе дачные, садовые общества, ЛПХ) (индекс «Сх2»).

2. Графическое изображение фрагмента карты градостроительного зонирования территории применительно к земельному участку с кадастровым номером 39:03:050019:81 изложить в следующей редакции:



-  - зоны сельскохозяйственных угодий (индекс «Сх1»);
-  **Сх2** - зона, занятая объектами сельскохозяйственного назначения (в том числе дачные, садовые общества, ЛПХ) (индекс «Сх2»)).».
-