



ПРАВИТЕЛЬСТВО КАЛИНИНГРАДСКОЙ ОБЛАСТИ

ПОСТАНОВЛЕНИЕ

от 18 октября 2019 г. № 704
Калининград

О внесении изменений в генеральный план муниципального образования «Багратионовский городской округ» Калининградской области

В соответствии со статьей 24 Градостроительного кодекса Российской Федерации, подпунктом 2 пункта 1 статьи 1 Закона Калининградской области от 30 ноября 2016 года № 19 «О перераспределении полномочий в области градостроительной деятельности между органами государственной власти Калининградской области и органами местного самоуправления муниципальных образований Калининградской области», на основании протокола общественных обсуждений по проекту внесения изменений в генеральный план муниципального образования «Багратионовский городской округ» Калининградской области от 13 июня 2019 года и заключения администрации муниципального образования «Багратионовский городской округ» Калининградской области о результатах общественных обсуждений от 13 июня 2019 года Правительство Калининградской области **п о с т а н о в л я е т :**

1. Утвердить прилагаемые изменения в генеральный план муниципального образования «Багратионовский городской округ» Калининградской области, утвержденный постановлением Правительства Калининградской области от 19 ноября 2018 года № 698.

2. Постановление вступает в силу по истечении 10 дней со дня его официального опубликования.

Губернатор
Калининградской области



А.А. Алиханов

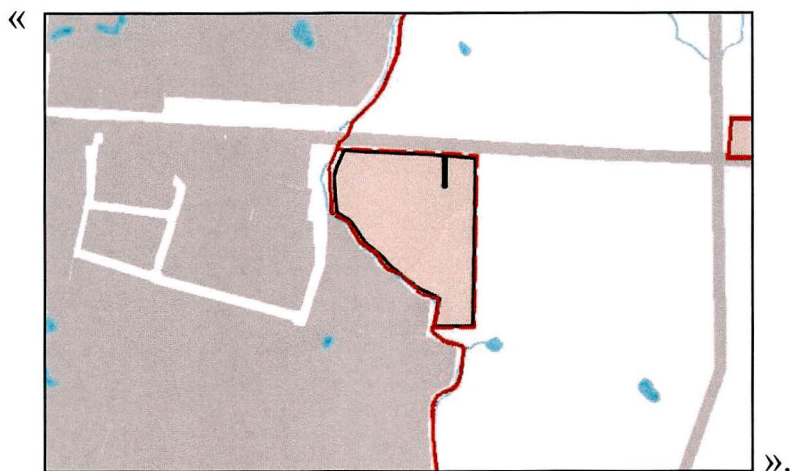
УТВЕРЖДЕНЫ
постановлением Правительства
Калининградской области
от 18 октября 2019 г. № 704

**ИЗМЕНЕНИЯ,
которые вносятся в генеральный план
муниципального образования «Багратионовский городской округ»
Калининградской области**

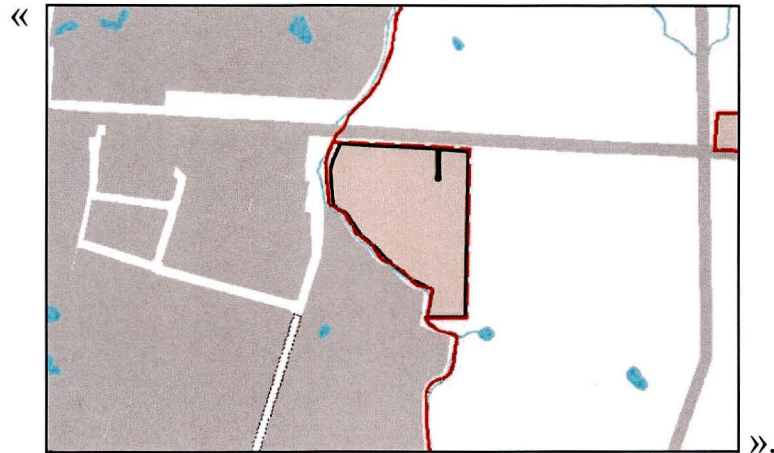
1. В главе 2 «Параметры функциональных зон муниципального образования «Багратионовский городской округ», сведения о планируемых для размещения объектах федерального значения, объектах регионального значения, объектах местного значения, за исключением линейных объектов» раздела I «Положения о территориальном планировании»:

- 1) в подпункте 4 пункта 28 цифры «88,1» заменить цифрами «83,6»;
- 2) в абзаце втором пункта 93 цифры «75266» заменить цифрами «74013,5».

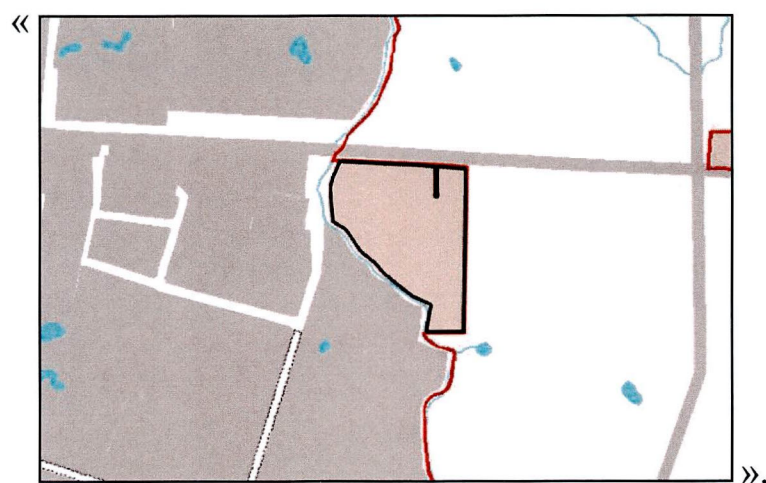
2. Графическое изображение фрагментов карты «Карта планируемого размещения объектов местного значения городского округа в области физической культуры и массового спорта: муниципальные здания и сооружения для проведения официальных физкультурно-оздоровительных и спортивных мероприятий; иные объекты физической культуры и массового спорта, находящиеся в собственности городского округа. Карта планируемого размещения объектов местного значения городского округа в области образования. Карта планируемого размещения объектов местного значения городского округа в области здравоохранения. Карта планируемого размещения объектов, необходимых для создания условий для развития туризма, на территории городского округа; объектов местного значения в области культуры и искусства, находящихся в собственности городского округа: муниципальные библиотеки, парки культуры, объекты для развития местного традиционного народного художественного творчества и промыслов» в части границ населенного пункта «город Багратионовск» изложить в следующей редакции:



3. Графическое изображение фрагментов карты «Карта планируемого размещения автомобильных дорог местного значения городского округа и искусственных сооружений на них. Карта планируемого размещения объектов местного значения, необходимых для создания условий для предоставления транспортных услуг населению и организации транспортного обслуживания населения в границах городского округа» в части изменения границ населенного пункта «город Багратионовск» изложить в следующей редакции:

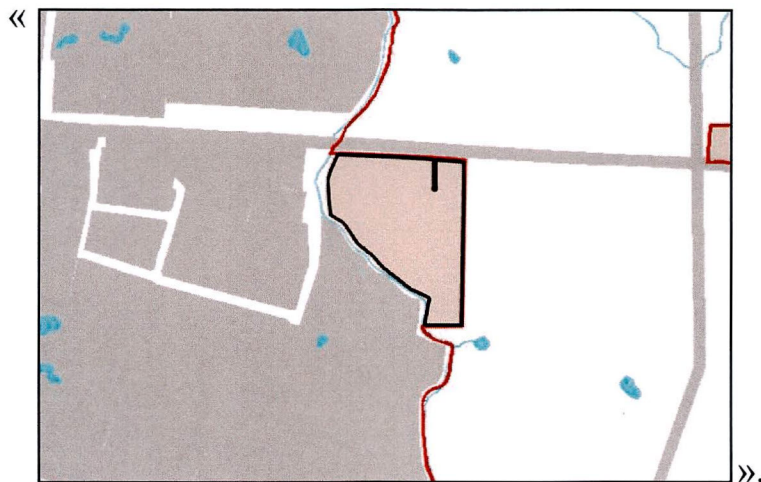


4. Графическое изображение фрагментов карты «Карта планируемого размещения объектов местного значения городского округа в области электроснабжения. Карта планируемого размещения объектов местного значения городского округа в области теплоснабжения. Карта планируемого размещения объектов местного значения городского округа в области газоснабжения. Карта планируемого размещения объектов местного значения городского округа в области водоснабжения, водоотведения» в части изменения границ населенных пунктов «город Багратионовск» изложить в следующей редакции:

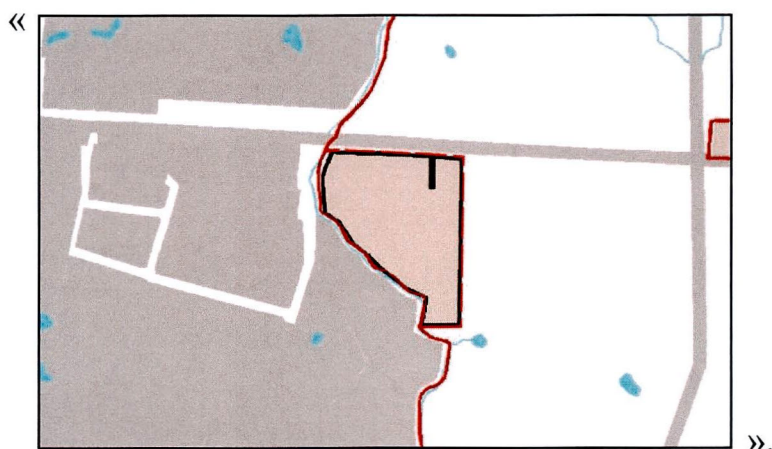


5. Графическое изображение фрагментов карты «Карта планируемого размещения объектов местного значения городского округа в области инженерной подготовки и дождевой канализации и карта планируемого размещения объектов местного значения, необходимых для осуществления мероприятий по территориальной обороне и гражданской обороне, защите населения и территории городского округа от чрезвычайных ситуаций

природного и техногенного характера; объектов местного значения, необходимых для обеспечения деятельности аварийно-спасательных служб, в том числе поисково-спасательных, на территории городского округа» в части изменения границ населенного пункта «город Багратионовск» изложить в следующей редакции:



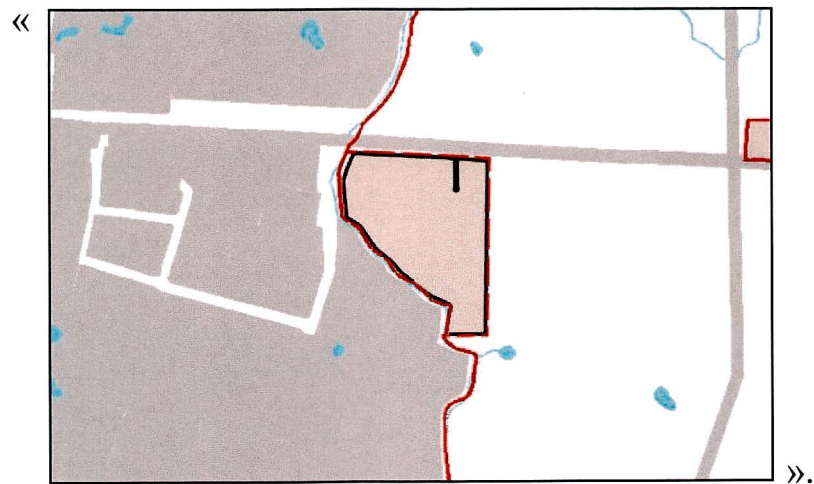
6. Графическое изображение фрагментов карты «Карта планируемого размещения объектов местного значения городского округа в области обработки, утилизации, обезвреживания, размещения твердых коммунальных отходов. Карта планируемого размещения объектов местного значения городского округа в области обеспечения первичных мер пожарной безопасности; объектов местного значения, необходимых для материально-технического обеспечения деятельности органов местного самоуправления городского округа; объектов местного значения необходимых для организации ритуальных услуг, места захоронения. Карта планируемого размещения объектов местного значения, необходимых для осуществления мероприятий по мобилизационной подготовке муниципальных предприятий и учреждений, находящихся на территории городского округа; объектов местного значения, необходимых для организации охраны общественного порядка на территории городского округа; объектов местного значения, необходимых для формирования архивных фондов городского округа» в части изменения границ населенного пункта «город Багратионовск» изложить в следующей редакции:



7. Графическое изображение фрагментов карты «Сводная карта планируемого размещения всех объектов местного значения городского округа» в части изменения границ населенного пункта «город Багратионовск» изложить в следующей редакции:



8. Графическое изображение фрагментов карты «Карта планируемых границ населенных пунктов городского округа» в части изменения границ населенного пункта «город Багратионовск» изложить в следующей редакции:



9. Графическое изображение фрагмента карты «Карта функциональных зон городского округа» в части изменения границ населенного пункта «город Багратионовск» и границ функциональных зон «Зона сельскохозяйственного использования», «Общественно-деловая зона: зона административно-делового назначения» и установления в отношении земельного участка с кадастровым номером 39:01:051836:12 функциональной зоны «Общественно-деловая зона: зона административно-делового назначения» изложить в следующей редакции:



10. Графическое изображение фрагмента карты «Карта функциональных зон (фрагменты карт населенных пунктов)» в части изменения границ населенного пункта «город Багратионовск» и границ функциональных зон «Зона сельскохозяйственного использования (Сх)», «Общественно-деловая зона (О): Зона административно-делового назначения» и установления в отношении земельного участка с кадастровым номером 39:01:051836:12 функциональной зоны «Общественно-деловая зона (О): Зона административно-делового назначения» изложить в следующей редакции:

