



Государственная регистрация  
от 27.12.2024 № ГР/1204/2024

**МИНИСТЕРСТВО ГРАДОСТРОИТЕЛЬНОЙ ПОЛИТИКИ  
КАЛИНИНГРАДСКОЙ ОБЛАСТИ**

**П Р И К А З**

26 декабря 2024 г. № 496  
Калининград

**Об утверждении проекта планировки территории  
с проектом межевания в его составе, предусматривающего размещение  
линейного объекта регионального значения «Реконструкция  
автомобильной дороги Донское – Синявино – Янтарный, км 0,00-7,60»**

По инициативе государственного казенного учреждения Калининградской области «Управление дорожного хозяйства Калининградской области» (далее – инициатор), в соответствии с частью 4 статьи 41.1, частью 2 статьи 42, частью 3 статьи 43, частью 3 статьи 45, частью 2 статьи 57 Градостроительного кодекса Российской Федерации, Правилами подготовки документации по планировке территории, подготовка которой осуществляется на основании решений уполномоченных федеральных органов исполнительной власти, исполнительных органов субъектов Российской Федерации и органов местного самоуправления, принятия решения об утверждении документации по планировке территории, внесения изменений в такую документацию, отмены такой документации или ее отдельных частей, признания отдельных частей такой документации не подлежащими применению, а также подготовки и утверждения проекта планировки территории в отношении территорий исторических поселений федерального и регионального значения, утвержденными постановлением Правительства Российской Федерации от 02 февраля 2024 года № 112, подпунктом 8 пункта 11, подпунктом 1 пункта 12 Положения о Министерстве градостроительной политики Калининградской области, утвержденного постановлением Правительства Калининградской области от 3 марта 2022 года № 107, результатами проверки документации по планировке территории, предусматривающей размещение линейного объекта регионального значения на соответствие требованиям, указанным в части 10 статьи 45 Градостроительного кодекса Российской Федерации от 16 декабря 2024 года № 8723-МГП **п р и к а з ы в а ю:**

1. Утвердить прилагаемый проект планировки территории с проектом межевания в его составе, предусматривающий размещение линейного объекта регионального значения «Реконструкция автомобильной дороги Донское – Синявино – Янтарный, км 0,00-7,60» на территориях муниципальных

образований «Зеленоградский муниципальный округ», «Светлогорский городской округ», «Янтарный городской округ» Калининградской области (далее – документация по планировке территории).

2. Отделу документации по планировке территории Министерства градостроительной политики Калининградской области (Марковой И.А.) со дня вступления в силу настоящего приказа:

- 1) обеспечить хранение документации по планировке территории;
- 2) в течение пяти рабочих дней направить уведомление об утверждении документации по планировке территории (далее – уведомление) инициатору;
- 3) в течении семи дней направить уведомление в администрации муниципальных образований «Зеленоградский муниципальный округ», «Светлогорский городской округ», «Янтарный городской округ» Калининградской области;
- 4) в течение семи дней обеспечить размещение документации по планировке территории на сайте Министерства градостроительной политики Калининградской области в информационно-телекоммуникационной сети «Интернет» по адресу: <https://mingrad.gov39.ru>;
- 5) в течение пяти рабочих дней направить в государственное бюджетное учреждение «Калининградской области «Центр кадастровой оценки и мониторинга недвижимости» сведения, документы, материалы для размещения в государственной информационной системе обеспечения градостроительной деятельности.

3. Приказ подлежит государственной регистрации.

4. Приказ вступает в силу со дня его официального опубликования.

Министр



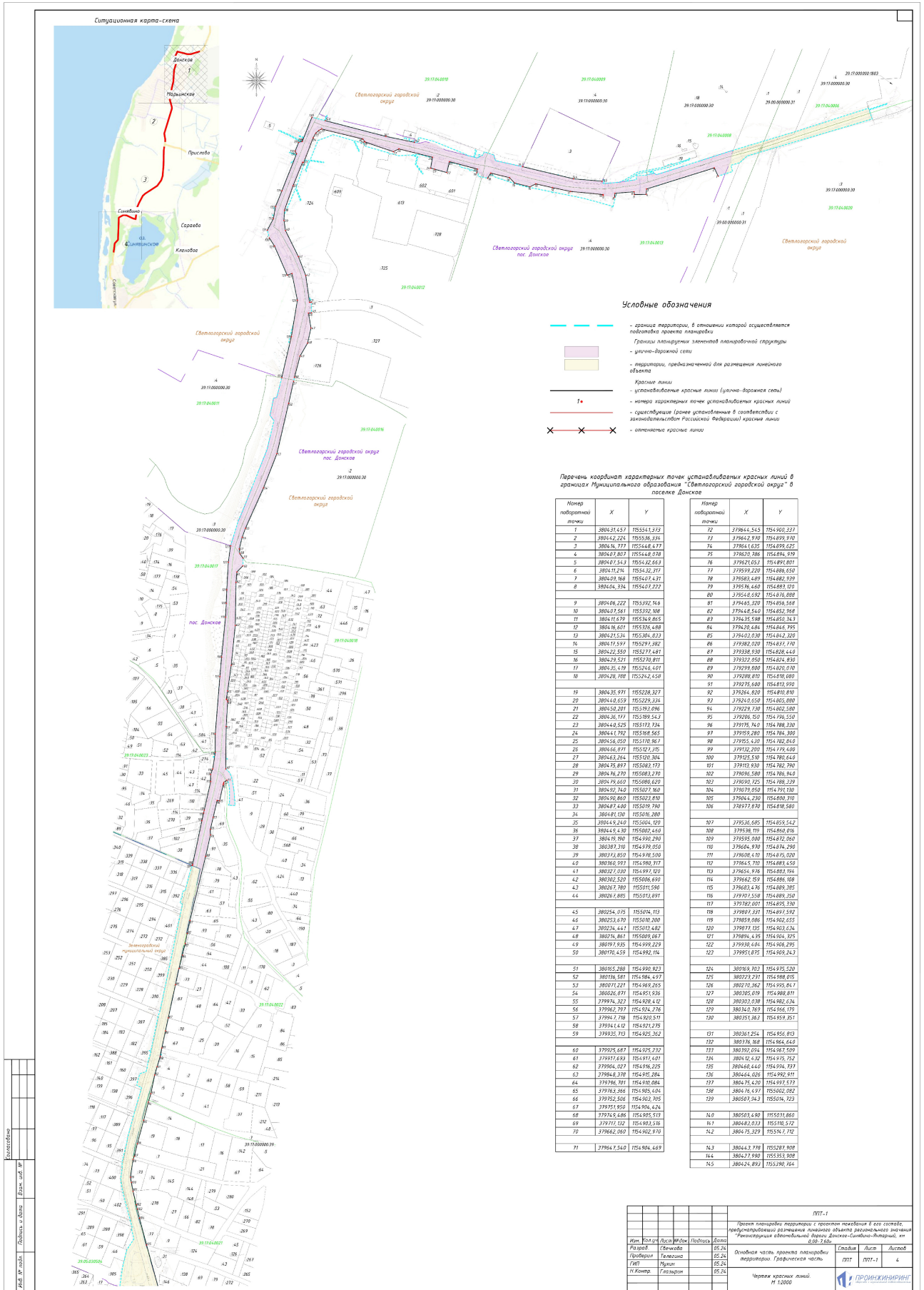
К.А. Подскребкина

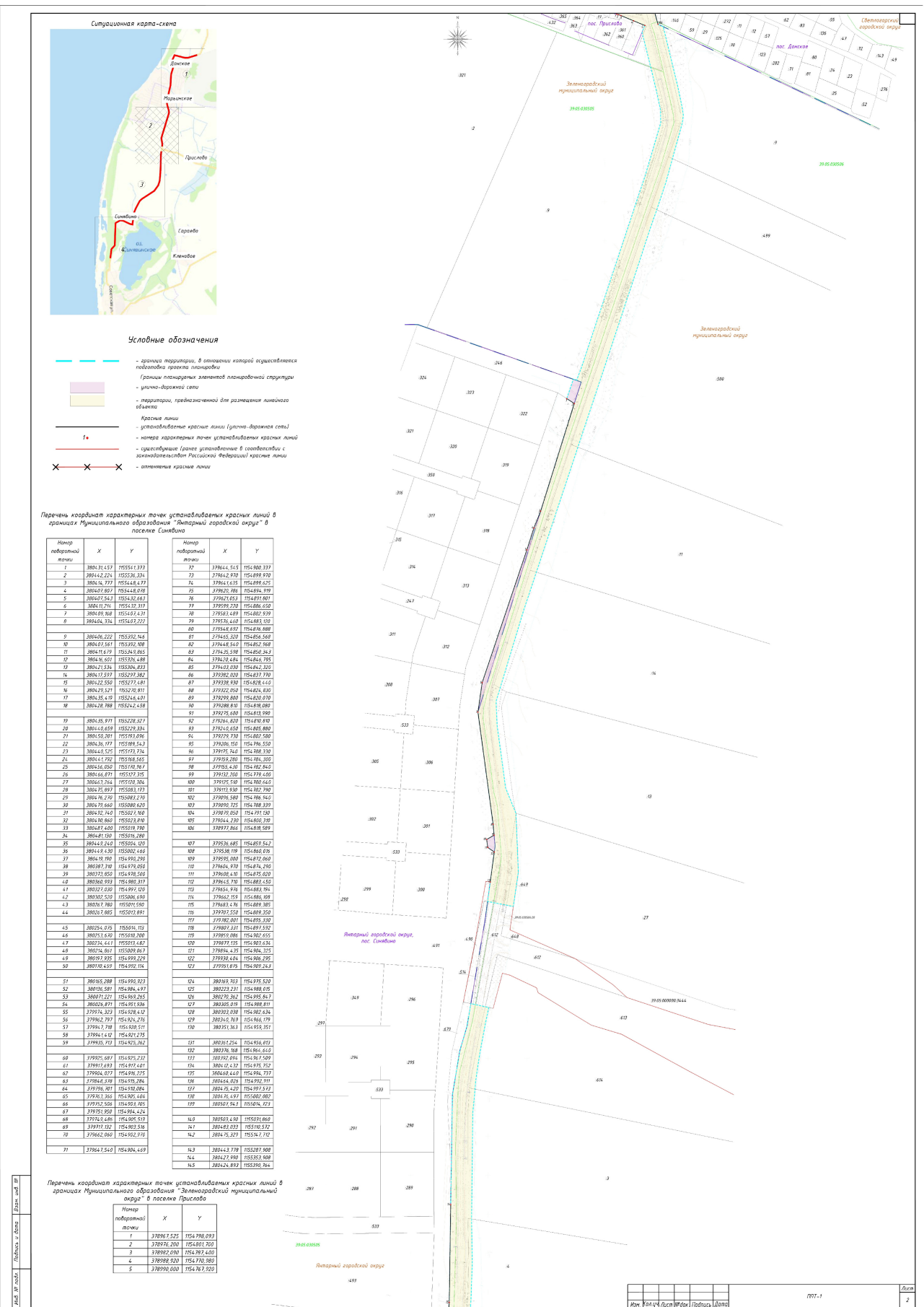
УТВЕРЖДЕН  
приказом Министерства  
градостроительной политики  
Калининградской области  
от 26 декабря 2024 г. № 496

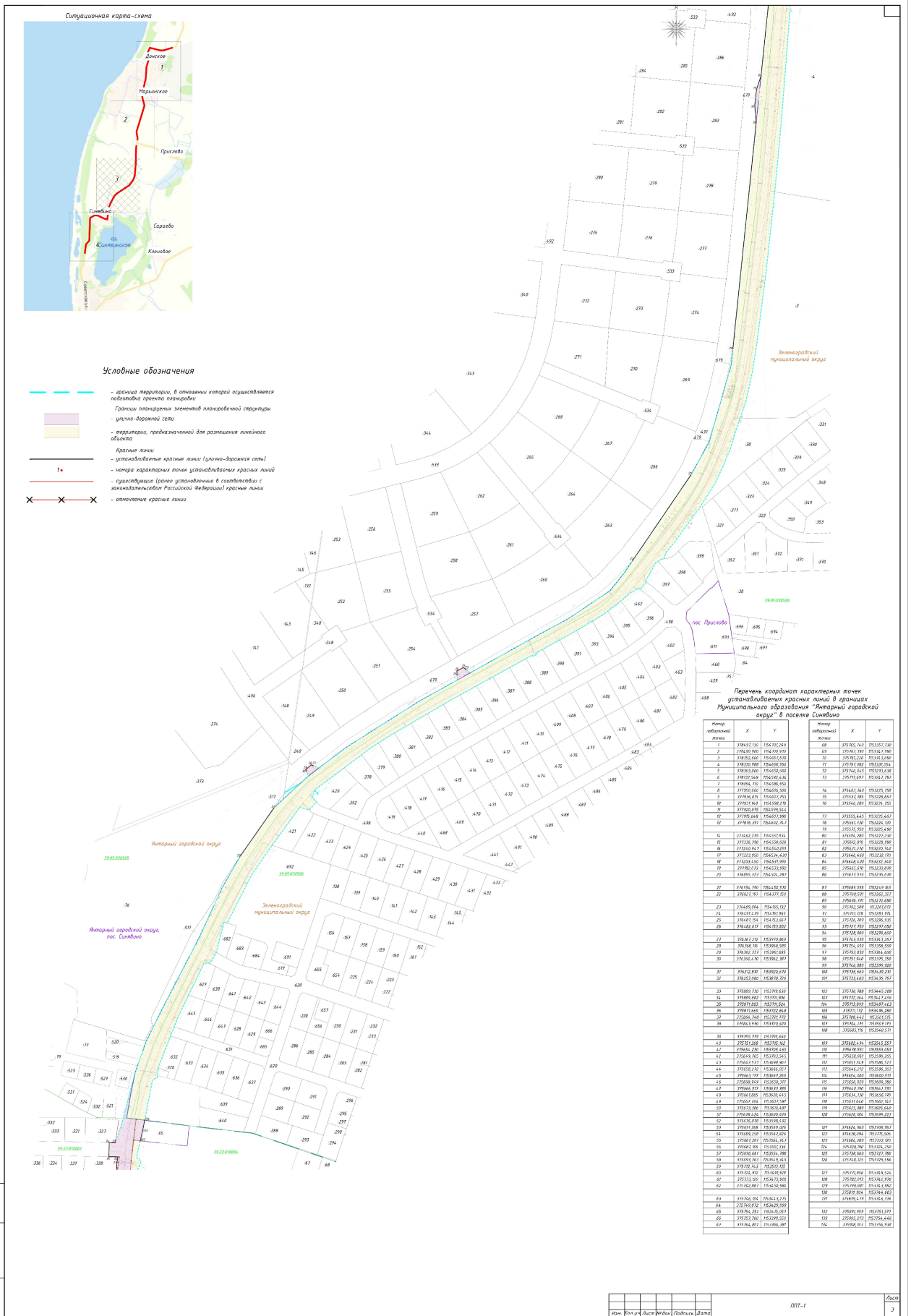
**ПРОЕКТ ПЛАНИРОВКИ ТЕРРИТОРИИ С ПРОЕКТОМ МЕЖЕВАНИЯ  
В ЕГО СОСТАВЕ, ПРЕДУСМАТРИВАЮЩИЙ РАЗМЕЩЕНИЕ  
ЛИНЕЙНОГО ОБЪЕКТА РЕГИОНАЛЬНОГО ЗНАЧЕНИЯ  
«РЕКОНСТРУКЦИЯ АВТОМОБИЛЬНОЙ ДОРОГИ  
ДОНСКОЕ – СИНЯВИНО – ЯНТАРНЫЙ, км 0,00-7,60»**

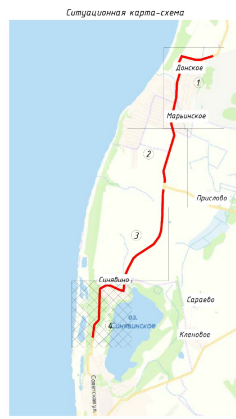
**1. ОСНОВНАЯ ЧАСТЬ  
ПРОЕКТА ПЛАНИРОВКИ ТЕРРИТОРИИ.**

**РАЗДЕЛ 1 «ПРОЕКТ ПЛАНИРОВКИ ТЕРРИТОРИИ.  
ГРАФИЧЕСКАЯ ЧАСТЬ»**









Перечень координат характерных точек устанавливаемых красных линий в границах Муниципального образования "Янтари́йский округ" в поселке Сине́вino

Номер лабораторной точки	X	Y
1	375643.240	153225.758
2	375362.550	153222.427
3	375346.077	153218.689
4	375032.240	153198.885
5	375023.577	153192.076
6	374999.897	153177.146
7	374874.829	153090.468
8	374837.757	153085.303
9	374695.246	153065.668
10	374636.190	153059.050
11	374532.420	153038.050
12	374518.020	153038.530
13	374503.240	153036.550
14	374487.150	153039.000
15	374481.710	153027.940
16	374468.610	153026.300
17	374488.860	153036.722
18	374544.410	153036.080
19	374582.590	153027.470
20	374599.160	153023.770
21	374616.650	153026.270
22	374631.000	153028.640
23	374652.660	153031.220
24	374670.510	153033.710
25	374687.730	153036.110
26	374704.690	153038.480
27	374721.460	153040.820
28	374735.310	153045.550
29	374841.240	153057.520

Перечень координат характерных точек устанавливаемых красных линий в границах Муниципального образования "Янтари́йский округ" в поселке Сине́вino

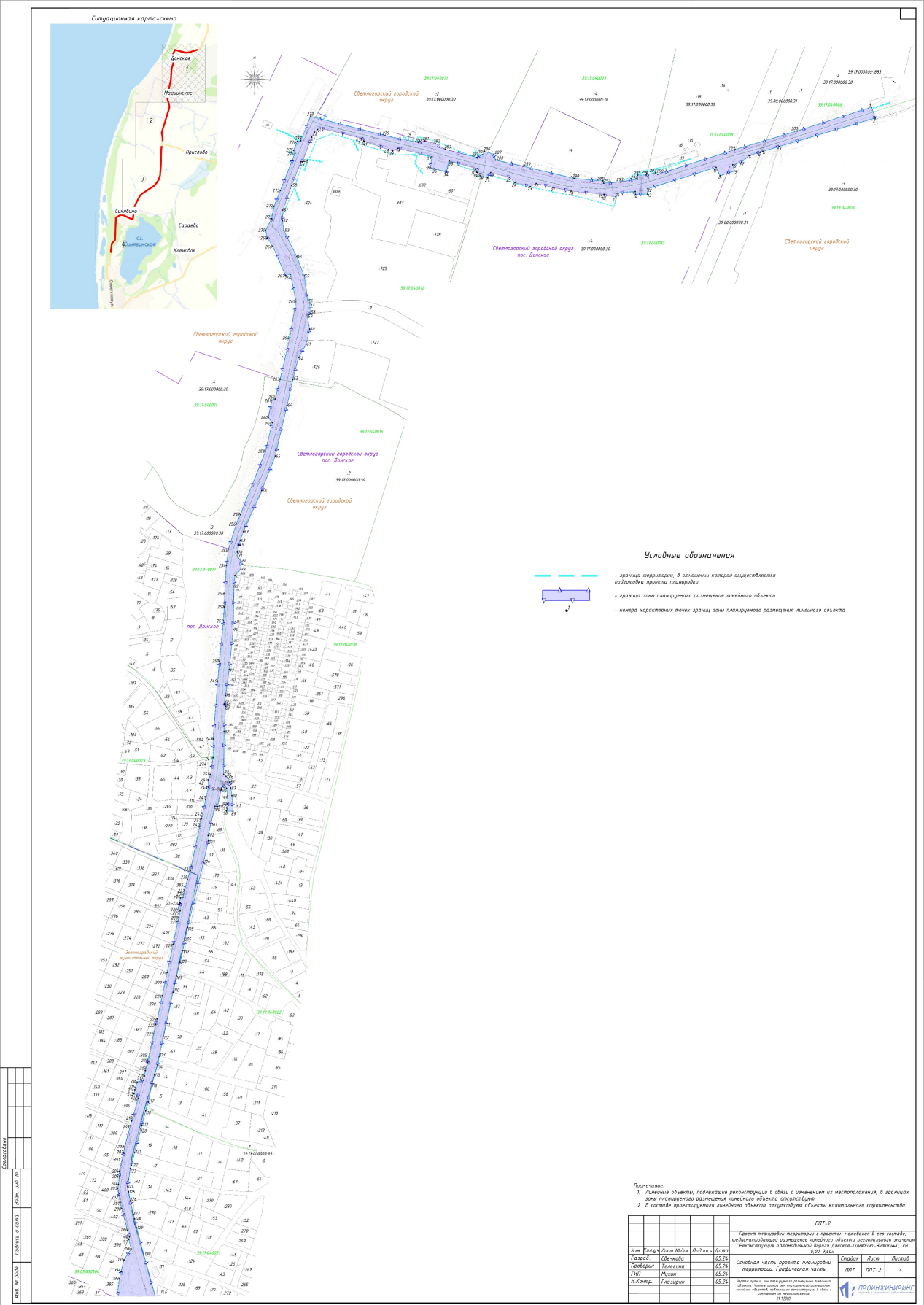
Номер лабораторной точки	X	Y
1	378647.130	154761.243
2	378640.900	154760.830
3	378532.600	154661.670
4	378836.860	154656.950
5	378803.000	154656.090
6	378151.540	154597.434
7	378095.710	154586.950
8	377950.660	154606.500
9	377936.675	154607.755
10	377931.648	154599.280
11	377920.875	154599.544
12	377916.048	154607.930
13	377876.397	154602.747
14	377462.235	154551.934
15	377336.780	154556.020
16	377246.743	154549.091
17	377223.950	154534.430
18	377202.450	154531.930
19	377192.072	154533.792
20	376895.323	154506.287
21	376734.790	154450.570
22	376677.197	154373.760
23	376489.004	154165.152
24	376474.479	154161.963
25	376467.784	154164.677
26	376487.678	154163.837
27	376396.275	153990.869
28	376368.116	153968.585
29	376362.337	153961.685
30	376360.470	153962.387
31	376370.810	153920.670
32	376253.080	153878.720
33	375889.730	153719.630
34	375889.882	153717.896
35	375871.883	153713.524
36	375871.665	153722.848
37	375864.748	153721.773
38	375843.970	153720.620
39	375755.779	153716.660
40	375751.668	153715.162
41	375646.210	153705.445
42	375645.765	153703.543
43	375647.573	153698.907
44	375638.272	153686.057
45	375643.171	153667.285
46	375668.949	153650.377
47	375668.577	153637.785
48	375681.885	153622.445
49	375687.704	153607.597
50	375673.386	153600.487
51	375670.624	153600.699
52	375676.070	153599.432
53	375691.368	153569.076
54	375689.258	153567.826
55	375687.287	153554.747
56	375687.165	153550.136
57	375686.667	153554.088
58	375679.767	153549.349
59	375714.762	153583.185
60	375724.972	153641.919
61	375723.020	153643.920
62	375742.807	153636.980
63	375746.104	153643.275
64	375743.872	153629.999
65	375745.251	153643.057
66	375757.760	153699.558
67	375766.807	153786.387
68	375765.740	153787.730
69	375762.380	153724.190
70	375759.220	153724.090
71	375757.980	153731.024
72	375740.845	153753.638
73	375717.697	153747.797
74	375663.340	153725.758
75	375577.785	153728.867
76	375546.280	153724.755
77	375555.445	153735.447
78	375581.730	153724.730
79	375578.850	153727.490
80	375594.280	153727.230
81	375612.810	153728.980
82	375616.330	153730.340
83	375644.460	153732.730
84	375648.400	153732.340
85	375665.670	153733.870
86	375677.870	153735.070
87	375689.955	153749.183
88	375700.697	153762.377
89	375696.797	153742.680
90	375702.568	153738.013
91	375712.028	153738.974
92	375706.309	153736.935
93	375777.750	153797.050
94	375728.900	153795.400
95	375744.650	153742.267
96	375754.650	153738.500
97	375752.830	153736.600
98	375751.940	153735.290
99	375746.880	153736.500
100	375735.660	153749.270
101	375733.403	153749.395
102	375730.780	153745.280
103	375732.384	153744.456
104	375715.899	153747.482
105	375717.172	153746.780
106	375708.442	153750.515
107	375704.775	153750.712
108	375685.176	153745.577
109	375682.444	153745.577
110	375678.457	153751.057
111	375658.087	153750.205
112	375651.249	153758.323
113	375644.217	153759.303
114	375654.801	153760.573
115	375650.920	153760.385
116	375644.700	153764.730
117	375634.190	153766.710
118	375637.540	153768.160
119	375625.860	153768.640
120	375620.964	153769.223
121	375624.560	153769.567
122	375638.074	153775.508
123	375646.280	153772.120
124	375709.700	153770.250
125	375738.660	153762.780
126	375744.075	153775.598
127	375771.958	153746.524
128	375782.019	153747.970
129	375799.897	153747.980
130	375896.904	153744.683
131	375839.479	153744.378
132	375891.959	153751.377
133	375905.273	153754.446
134	375938.102	153758.938

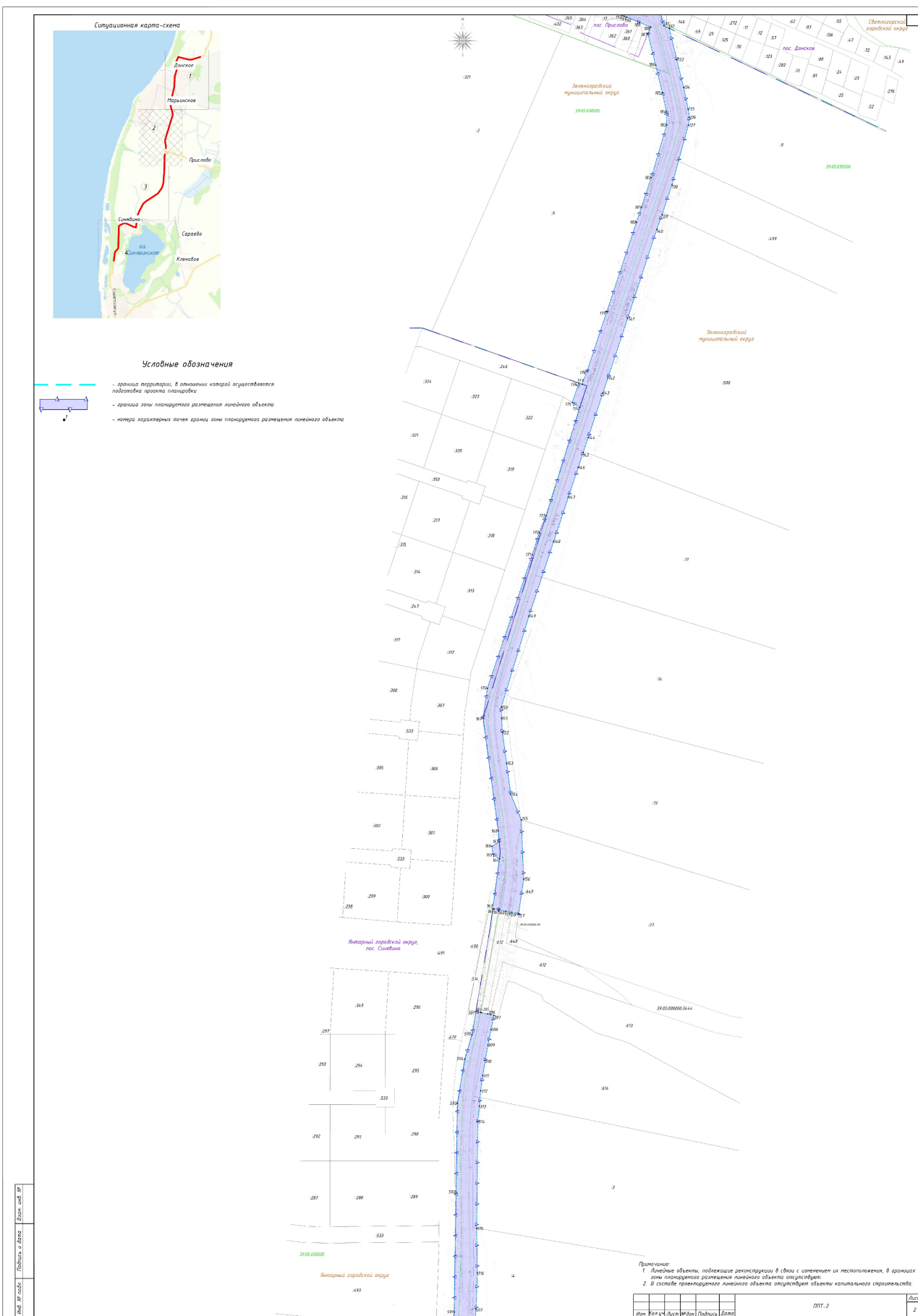
#### Условные обозначения

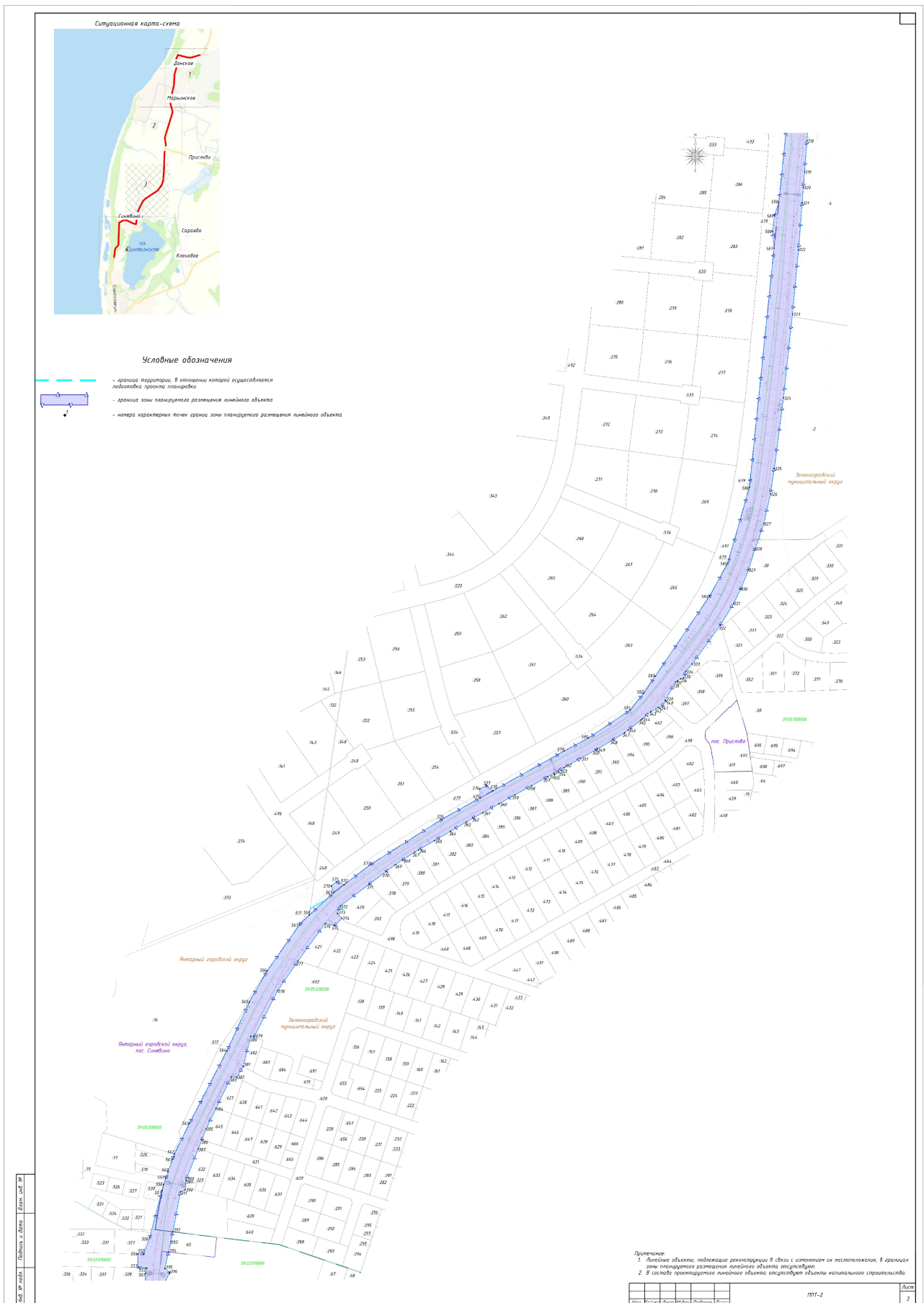
- граница территории, в отношении которой осуществляется подготовка проекта планировки
- Границы планировочной элементной планировочной структуры
- улицы дорожной сети
- территории, предназначенной для размещения линейного объекта
- Красные линии
- устанавливаемые красные линии (улично-дорожная сеть)
- номера характерных точек устанавливаемых красных линий
- существующие (ранее устанавливаемые в соответствии с законодательством Российской Федерации) красные линии
- отменяемые красные линии

Изм.	Взам. уполномоченного	Подпись	Дата
------	-----------------------	---------	------

Лист 4









## РАЗДЕЛ 2 «ПОЛОЖЕНИЕ О РАЗМЕЩЕНИИ ЛИНЕЙНЫХ ОБЪЕКТОВ»

### 1. Наименование, основные характеристики (категория, протяженность, проектная мощность, пропускная способность, грузонапряженность, интенсивность движения) и назначение планируемых для размещения линейных объектов

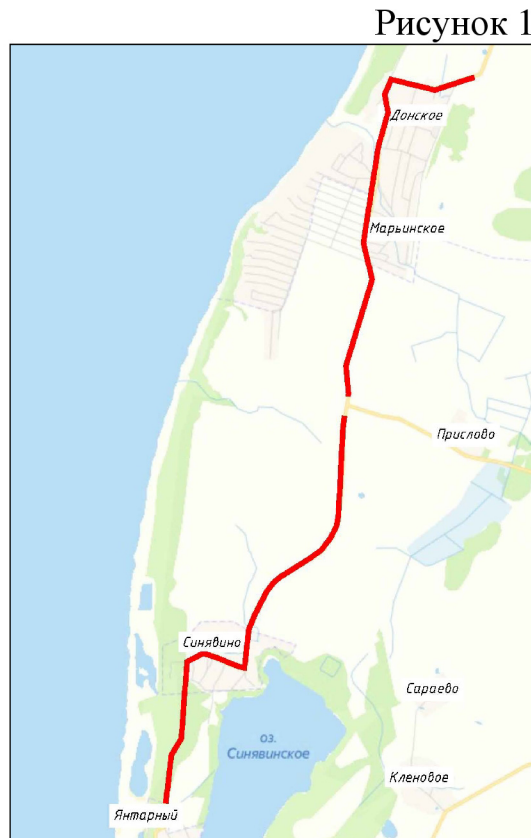


Рисунок 1 - Обзорная карта расположения линейного объекта

Таблица 1

№ п/п	Наименование показателя	Ед. изм.	Показатель			
			в границах населенных пунктов	в границах населенных пунктов	в границах населенных пунктов	вне границ населенных пунктов
1	2	3	4	5	6	7
1	Вид строительства		Капитальный ремонт			
2	Категория улицы		Магистральные улицы районного значения	Основная улица сельского поселения	Местные дороги	IV
3	Строительная длина	км	0,5	3,180	0,3	3,8391
4	Расчетная скорость	км/ч	50	60	30	80

1	2	3	4	5	6	7
5	Тип дорожной одежды и вид покрытия		капитальный, асфальтобетон	капитальный, асфальтобетон	капитальный, асфальтобетон	капитальный, асфальтобетон
6	Ширина земляного полотна	м	10,0-18,0	8,3 – 17,5	7,5-15,0	10,0 – 17,0
7	Число полос движения	шт	2	2	2	2
8	Ширина полосы движения	м	3,5	3,0	3,0	3,0
9	Ширина краевой полосы	м	0,5	0,5	0	0,5
10	Ширина проезжей части	м	7,0	7,0	5,5	7,0
11	Ширина укрепленной части обочины	м	1,5	1,5	1,5	1,5
12	Ширина тротуара	м	2,25	1,5-2,0	1,0	1,5
13	Ширина грунтовой обочины	м	0,5	0,5	0,5	0,5
14	Наибольший продольный уклон	‰	31	31	31	41
15	Наименьший продольный уклон	‰	8	3	3	3
16	Искусственное сооружение (водопропускная труба)	шт	1	5	0	2

### Интенсивность движения автотранспорта

Таблица 2

№ п/п	Вид автомобиля	Текущее положение
		авт./сут
1	Легковые автомобили	409
2	Легкие грузовые автомобили грузоподъемностью от 1 до 2 т	140
3	Очень тяжелые грузовые автомобили грузоподъемностью более 8 т	16
	Всего авт./сут.	565

**2. Перечень субъектов Российской Федерации, перечень муниципальных районов, городских округов в составе субъектов Российской Федерации, перечень поселений, населенных пунктов, внутригородских территорий городов Федерального значения, на территориях которых устанавливаются зоны планируемого размещения линейных объектов**

Субъект Российской Федерации – Калининградская область;

Муниципальные образования – Зеленоградский муниципальный округ Калининградской области, Светлогорский городской округ Калининградской области, Янтарный городской округ Калининградской области.

Линейный объект в основном расположен в границах населенных пунктов – поселок Донское, поселок Синявино и поселок Янтарный, частично расположен вне границ населенных пунктов.

Границы размещения линейного объекта соответствуют участку автомобильной дороги «Донское-Синявино-Янтарный», км 0,00 – 7,60.

**3. Перечень  
координат характерных точек границ  
зон планируемого размещения линейного объекта**

Номер поворотной точки	X	Y
1	2	3
1	380519,741	1155736,393
2	380505,560	1155740,942
3	380469,030	1155617,280
4	380462,850	1155596,420
5	380461,880	1155593,320
6	380457,590	1155578,920
7	380448,810	1155569,160
8	380445,627	1155557,854
9	380437,520	1155559,934
10	380431,457	1155541,373
11	380442,224	1155536,334
12	380414,777	1155448,477
13	380407,807	1155448,078
14	380407,543	1155432,663
15	380411,214	1155432,317
16	380409,168	1155407,431
17	380404,334	1155407,222
18	380406,222	1155392,146
19	380407,561	1155392,108
20	380411,679	1155349,865
21	380416,601	1155326,488
22	380421,534	1155304,833
23	380417,597	1155297,382
24	380422,550	1155277,481

1	2	3
25	380429,521	1155270,811
26	380435,419	1155246,401
27	380428,788	1155242,458
28	380431,438	1155233,274
29	380434,176	1155233,777
30	380435,713	1155229,183
31	380435,971	1155228,327
32	380440,659	1155229,334
33	380450,201	1155193,096
34	380436,177	1155189,543
35	380440,525	1155173,734
36	380441,792	1155168,565
37	380456,050	1155170,967
38	380466,871	1155127,315
39	380463,264	1155120,304
40	380465,048	1155115,079
41	380475,897	1155083,173
42	380476,270	1155083,270
43	380479,660	1155080,620
44	380492,740	1155027,160
45	380490,860	1155023,810
46	380487,400	1155019,790
47	380481,130	1155016,280
48	380449,240	1155004,120
49	380449,430	1155002,460
50	380419,190	1154990,290
51	380387,310	1154979,050

1	2	3
52	380373,850	1154978,500
53	380360,993	1154980,317
54	380327,030	1154997,120
55	380302,520	1155006,690
56	380267,780	1155011,590
57	380267,885	1155013,891
58	380254,075	1155014,113
59	380253,670	1155010,200
60	380234,441	1155013,482
61	380214,861	1155009,067
62	380197,935	1154999,229
63	380169,507	1154991,867
64	380136,581	1154984,497
65	380071,221	1154969,265
66	380026,871	1154951,936
67	379974,323	1154928,412
68	379962,797	1154924,276
69	379957,265	1154922,740
70	379947,718	1154920,511
71	379941,412	1154921,275
72	379935,713	1154925,362
73	379925,687	1154925,232
74	379917,693	1154917,401
75	379904,027	1154916,225
76	379848,378	1154915,284
77	379796,701	1154910,084
78	379763,366	1154905,404
79	379752,506	1154903,705
80	379751,950	1154904,424
81	379749,486	1154905,513
82	379717,132	1154903,516
83	379662,060	1154902,970
84	379659,540	1154905,940
85	379657,470	1154907,890
86	379651,990	1154910,330
87	379644,730	1154911,970
88	379634,800	1154913,570
89	379614,590	1154915,040
90	379614,980	1154906,370
91	379617,740	1154907,870
92	379623,520	1154907,930
93	379634,740	1154907,980
94	379644,180	1154906,580
95	379647,540	1154904,469
96	379644,545	1154900,337
97	379642,970	1154899,970
98	379641,635	1154899,625
99	379620,786	1154894,919
100	379621,053	1154891,801

1	2	3
101	379599,220	1154886,650
102	379583,489	1154882,939
103	379576,460	1154883,120
104	379548,692	1154876,888
105	379465,320	1154856,568
106	379448,540	1154852,968
107	379435,598	1154850,343
108	379420,484	1154846,795
109	379403,030	1154842,320
110	379382,020	1154837,770
111	379338,930	1154828,440
112	379322,050	1154824,830
113	379299,800	1154820,070
114	379288,810	1154818,080
115	379275,600	1154813,990
116	379264,820	1154810,810
117	379240,650	1154805,880
118	379229,730	1154802,580
119	379210,980	1154797,850
120	379206,150	1154796,550
121	379175,740	1154788,330
122	379159,280	1154784,300
123	379155,430	1154782,840
124	379132,200	1154779,400
125	379125,510	1154780,640
126	379113,930	1154782,790
127	379096,580	1154786,940
128	379090,725	1154788,339
129	379079,050	1154791,130
130	379044,230	1154800,310
131	378977,870	1154818,580
132	378974,606	1154825,420
133	378934,424	1154835,198
134	378899,077	1154843,800
135	378871,448	1154849,655
136	378860,987	1154851,227
137	378851,223	1154849,972
138	378775,071	1154828,925
139	378737,119	1154816,285
140	378718,292	1154809,519
141	378604,292	1154772,046
142	378528,391	1154746,767
143	378509,416	1154740,447
144	378452,492	1154721,488
145	378433,517	1154715,168
146	378414,541	1154708,848
147	378376,591	1154696,208
148	378319,665	1154677,249
149	378224,789	1154645,650

1	2	3
150	378108,598	1154610,367
151	378094,600	1154610,841
152	378076,333	1154611,745
153	378036,810	1154617,218
154	377997,167	1154622,546
155	377964,760	1154635,910
156	377889,170	1154638,970
157	377845,051	1154632,525
158	377846,761	1154623,723
159	377848,250	1154616,060
160	377849,890	1154607,560
161	377850,010	1154607,020
162	377851,150	1154601,130
163	377851,490	1154599,380
164	377915,048	1154607,990
165	377920,875	1154599,544
166	377931,148	1154598,218
167	377936,615	1154607,755
168	377950,660	1154606,500
169	378094,710	1154586,950
170	378132,549	1154592,434
171	378303,000	1154650,000
172	378330,988	1154658,950
173	378352,660	1154667,670
174	378490,900	1154710,930
175	378497,130	1154701,249
176	378521,991	1154709,683
177	378520,536	1154713,916
178	378537,241	1154720,202
179	378613,141	1154745,481
180	378726,993	1154783,400
181	378746,018	1154789,570
182	378783,919	1154802,360
183	378850,965	1154822,155
184	378868,179	1154821,847
185	378892,459	1154816,593
186	378927,700	1154808,018
187	378967,525	1154798,093
188	378976,200	1154801,700
189	378982,090	1154787,400
190	378988,920	1154770,980
191	378990,000	1154767,920
192	378990,500	1154765,651
193	379013,734	1154768,885
194	379023,000	1154771,040
195	379037,930	1154774,710
196	379052,110	1154783,943
197	379064,254	1154780,925
198	379067,570	1154781,640

1	2	3
199	379075,974	1154779,237
200	379103,702	1154771,773
201	379112,037	1154769,837
202	379120,600	1154768,062
203	379129,980	1154766,770
204	379134,878	1154767,567
205	379144,648	1154768,577
206	379151,608	1154768,469
207	379175,961	1154774,421
208	379183,238	1154775,744
209	379210,350	1154782,950
210	379216,530	1154784,690
211	379245,550	1154793,000
212	379248,561	1154793,843
213	379251,311	1154787,614
214	379256,666	1154788,675
215	379259,082	1154789,317
216	379266,674	1154791,696
217	379268,879	1154799,535
218	379274,540	1154801,120
219	379281,235	1154802,074
220	379291,703	1154804,970
221	379328,480	1154812,702
222	379340,576	1154815,213
223	379347,700	1154817,650
224	379377,560	1154824,000
225	379407,240	1154830,180
226	379443,490	1154837,830
227	379473,400	1154844,100
228	379478,530	1154845,180
229	379486,673	1154846,893
230	379487,763	1154843,934
231	379494,556	1154845,473
232	379494,357	1154846,350
233	379496,882	1154846,922
234	379497,081	1154846,045
235	379503,285	1154847,451
236	379504,276	1154850,595
237	379508,340	1154851,450
238	379527,054	1154856,353
239	379538,119	1154860,016
240	379595,000	1154872,060
241	379604,970	1154874,290
242	379608,410	1154875,020
243	379629,420	1154879,790
244	379645,710	1154883,450
245	379654,976	1154883,194
246	379662,159	1154886,108
247	379683,476	1154889,385

1	2	3
248	379707,558	1154889,350
249	379782,001	1154895,330
250	379807,331	1154897,592
251	379859,086	1154902,655
252	379877,135	1154903,634
253	379894,435	1154904,325
254	379930,404	1154906,295
255	379951,875	1154909,243
256	379983,461	1154919,039
257	379995,997	1154924,484
258	380076,586	1154956,497
259	380114,092	1154965,428
260	380120,942	1154960,364
261	380143,100	1154964,936
262	380144,433	1154969,111
263	380169,703	1154975,520
264	380223,231	1154988,015
265	380270,362	1154995,847
266	380305,019	1154988,811
267	380303,038	1154982,634
268	380340,769	1154966,179
269	380351,363	1154959,351
270	380361,254	1154956,813
271	380376,168	1154964,640
272	380392,094	1154967,509
273	380412,432	1154975,752
274	380460,440	1154994,737
275	380464,026	1154992,911
276	380475,420	1154997,573
277	380476,497	1155002,082
278	380507,943	1155014,723
279	380483,033	1155110,572
280	380474,117	1155153,557
281	380476,350	1155161,803
282	380472,768	1155175,139
283	380465,420	1155187,940
284	380455,100	1155228,740
285	380458,333	1155235,824
286	380462,990	1155238,180
287	380458,940	1155250,590
288	380451,547	1155252,677
289	380443,778	1155287,908
290	380427,990	1155353,908
291	380424,893	1155390,764
292	380421,885	1155391,681
293	380423,459	1155412,933
294	380427,005	1155435,283
295	380432,351	1155435,425
296	380432,431	1155446,418

1	2	3
297	380435,274	1155458,432
298	380433,306	1155461,213
299	380465,119	1155560,833
300	380489,050	1155640,879
301	377720,380	1154577,850
302	377719,800	1154580,600
303	377719,120	1154583,770
304	377718,940	1154584,570
305	377717,210	1154592,610
306	377716,380	1154596,470
307	377715,425	1154600,890
308	377697,418	1154597,122
309	377677,789	1154593,296
310	377658,128	1154589,692
311	377638,735	1154586,560
312	377619,297	1154583,902
313	377599,763	1154582,320
314	377580,330	1154580,305
315	377443,962	1154578,787
316	377386,792	1154579,627
317	377340,145	1154578,004
318	377320,199	1154576,525
319	377280,319	1154573,427
320	377260,380	1154571,877
321	377240,440	1154570,328
322	377180,083	1154565,628
323	377097,466	1154557,815
324	376989,732	1154546,147
325	376899,062	1154534,347
326	376866,082	1154529,167
327	376827,972	1154520,747
328	376795,838	1154509,386
329	376768,587	1154500,978
330	376744,188	1154490,890
331	376725,586	1154481,854
332	376697,251	1154464,349
333	376647,667	1154428,171
334	376638,530	1154420,180
335	376629,100	1154416,420
336	376628,620	1154413,390
337	376626,136	1154409,305
338	376624,553	1154406,703
339	376600,817	1154393,218
340	376599,865	1154394,428
341	376590,284	1154386,485
342	376591,900	1154384,360
343	376586,555	1154374,854
344	376577,240	1154363,870
345	376575,830	1154362,060

1	2	3
346	376562,880	1154345,420
347	376559,280	1154340,800
348	376550,310	1154325,750
349	376538,320	1154305,490
350	376537,190	1154303,550
351	376526,390	1154283,990
352	376514,510	1154262,510
353	376510,305	1154254,922
354	376508,517	1154255,887
355	376505,452	1154250,275
356	376507,171	1154249,268
357	376502,760	1154241,310
358	376491,390	1154220,530
359	376479,620	1154199,200
360	376468,190	1154178,520
361	376456,550	1154157,380
362	376449,650	1154144,820
363	376444,780	1154136,470
364	376432,800	1154115,860
365	376420,760	1154095,080
366	376408,620	1154074,270
367	376405,900	1154069,470
368	376395,920	1154053,950
369	376389,610	1154044,110
370	376381,070	1154032,660
371	376364,570	1154010,580
372	376336,850	1153973,290
373	376326,943	1153969,816
374	376320,929	1153975,466
375	376311,300	1153965,914
376	376314,284	1153953,847
377	376266,170	1153918,630
378	376227,991	1153892,444
379	376167,937	1153861,739
380	376169,220	1153857,800
381	376130,493	1153847,977
382	376116,772	1153839,746
383	376117,018	1153832,392
384	376076,480	1153812,700
385	376050,400	1153800,020
386	376036,350	1153794,460
387	376024,700	1153789,850
388	375984,460	1153773,920
389	375984,338	1153774,258
390	375971,955	1153772,956
391	375969,647	1153766,949
392	375918,103	1153756,938
393	375905,273	1153754,446
394	375891,959	1153751,377

1	2	3
395	375871,148	1153746,581
396	375865,881	1153752,615
397	375854,918	1153747,737
398	375850,000	1153747,000
399	375839,479	1153746,376
400	375810,904	1153744,683
401	375799,081	1153743,982
402	375782,013	1153742,970
403	375771,956	1153749,524
404	375760,184	1153746,649
405	375759,978	1153735,587
406	375752,823	1153730,496
407	375738,660	1153727,780
408	375709,190	1153724,250
409	375684,280	1153722,120
410	375638,094	1153715,506
411	375624,960	1153708,967
412	375620,184	1153699,223
413	375625,980	1153686,640
414	375631,640	1153662,140
415	375634,130	1153656,170
416	375640,190	1153641,730
417	375650,920	1153609,380
418	375654,000	1153600,513
419	375646,212	1153596,303
420	375651,249	1153586,523
421	375658,061	1153590,205
422	375678,551	1153553,053
423	375685,116	1153540,571
424	375704,175	1153507,173
425	375708,442	1153501,515
426	375711,172	1153496,280
427	375713,899	1153487,403
428	375732,364	1153447,456
429	375730,788	1153445,288
430	375733,403	1153439,797
431	375735,660	1153439,210
432	375746,880	1153399,920
433	375751,940	1153375,350
434	375753,830	1153364,600
435	375754,650	1153358,500
436	375749,030	1153343,267
437	375728,900	1153299,600
438	375727,750	1153297,050
439	375726,709	1153296,935
440	375713,128	1153283,914
441	375702,508	1153281,013
442	375696,791	1153272,680
443	375700,501	1153262,327

1	2	3
444	375689,055	1153249,163
445	375687,180	1153268,320
446	375674,860	1153267,130
447	375677,970	1153235,070
448	375665,610	1153233,870
449	375648,400	1153232,340
450	375646,460	1153232,170
451	375631,370	1153230,740
452	375612,810	1153228,990
453	375594,280	1153227,230
454	375575,950	1153225,490
455	375561,730	1153224,130
456	375555,445	1153235,467
457	375546,280	1153234,755
458	375537,785	1153228,667
459	375463,340	1153225,758
460	375367,550	1153222,421
461	375348,017	1153218,689
462	375032,240	1153196,885
463	375023,511	1153192,014
464	374999,807	1153171,146
465	374919,787	1153100,701
466	374886,057	1153092,032
467	374874,829	1153090,468
468	374837,757	1153085,303
469	374695,946	1153065,668
470	374696,110	1153059,050
471	374532,420	1153036,050
472	374518,020	1153038,530
473	374503,240	1153036,550
474	374487,150	1153029,180
475	374481,710	1153027,940
476	374468,410	1153026,300
477	374467,712	1153013,232
478	374467,951	1153011,826
479	374472,820	1153000,799
480	374483,860	1153006,722
481	374544,410	1153016,080
482	374582,590	1153021,470
483	374599,140	1153023,770
484	374616,650	1153026,210
485	374634,080	1153028,640
486	374652,660	1153031,220
487	374670,510	1153033,710
488	374687,730	1153036,110
489	374704,690	1153038,480
490	374721,460	1153040,820
491	374755,310	1153045,550
492	374841,240	1153057,520

1	2	3
493	374890,760	1153064,430
494	374893,980	1153064,880
495	374917,070	1153069,810
496	374925,040	1153073,590
497	374934,980	1153080,830
498	375037,050	1153172,310
499	375042,100	1153174,300
500	375135,500	1153182,130
501	375222,980	1153187,410
502	375323,600	1153192,940
503	375352,830	1153196,840
504	375482,700	1153203,810
505	375552,760	1153207,960
506	375677,320	1153217,930
507	375688,770	1153222,860
508	375699,670	1153233,760
509	375717,579	1153223,701
510	375727,488	1153219,790
511	375727,625	1153240,467
512	375717,697	1153247,797
513	375740,045	1153293,638
514	375757,982	1153331,054
515	375761,220	1153343,090
516	375763,390	1153347,990
517	375765,740	1153357,730
518	375764,801	1153366,381
519	375757,760	1153399,550
520	375754,251	1153415,057
521	375749,872	1153429,999
522	375746,104	1153443,275
523	375742,887	1153450,980
524	375733,120	1153473,920
525	375724,912	1153491,919
526	375713,743	1153513,135
527	375693,763	1153549,349
528	375690,661	1153554,788
529	375687,166	1153561,336
530	375687,201	1153564,747
531	375689,258	1153567,826
532	375691,368	1153569,026
533	375676,078	1153599,492
534	375678,424	1153600,699
535	375673,386	1153610,481
536	375667,704	1153607,591
537	375661,885	1153620,445
538	375666,517	1153633,785
539	375668,949	1153650,317
540	375663,177	1153667,265
541	375658,272	1153666,057

1	2	3
542	375647,573	1153698,907
543	375649,765	1153703,545
544	375654,230	1153705,465
545	375751,268	1153715,162
546	375756,841	1153715,777
547	375767,420	1153705,213
548	375783,094	1153708,245
549	375784,505	1153712,911
550	375843,970	1153720,620
551	375864,748	1153721,772
552	375871,669	1153722,848
553	375871,883	1153711,524
554	375889,882	1153711,896
555	375889,730	1153719,630
556	375910,931	1153727,024
557	375971,337	1153742,979
558	375978,760	1153744,940
559	375987,150	1153747,922
560	375995,230	1153750,790
561	376011,390	1153756,530
562	376018,040	1153758,900
563	376057,560	1153778,500
564	376150,900	1153826,950
565	376213,350	1153855,750
566	376253,080	1153878,720
567	376312,810	1153920,670
568	376325,220	1153933,300

1	2	3
569	376353,817	1153964,892
570	376362,337	1153961,685
571	376368,116	1153968,585
572	376364,249	1153978,360
573	376390,270	1154012,940
574	376447,960	1154104,310
575	376475,591	1154154,088
576	376487,154	1154153,667
577	376491,479	1154161,965
578	376484,746	1154170,580
579	376535,820	1154262,590
580	376552,660	1154294,150
581	376588,590	1154348,050
582	376610,550	1154365,790
583	376632,029	1154380,447
584	376734,790	1154450,570
585	376777,160	1154474,260
586	376875,080	1154502,190
587	377182,073	1154533,992
588	377203,450	1154531,990
589	377223,950	1154534,430
590	377240,947	1154540,091
591	377336,790	1154550,020
592	377489,863	1154552,355
593	377602,910	1154554,080
594	377659,500	1154563,560
595	377691,070	1154572,840

**4. Перечень координат характерных точек границ зон планируемого размещения линейных объектов, подлежащих реконструкции в связи с изменением их местоположения**

Перечень координат характерных точек границ зон планируемого размещения линейных объектов отсутствует.

**5. Предельные параметры разрешенного строительства, реконструкции объектов капитального строительства, входящих в состав линейных объектов в границах зон их планируемого размещения**

Действия градостроительного регламента не распространяются на земельные участки, предназначенные для размещения линейного объекта или занятые линейным объектом. В составе проектируемого линейного объекта не запроектированы объекты капитального строительства, поэтому предельные параметры не указываются.

**6. Информация о необходимости осуществления мероприятий по защите сохраняемых объектов капитального строительства (здание, строение, сооружение, объекты, строительство которых не завершено), существующих и строящихся на момент подготовки проекта планировки территории, а также объектов капитального строительства, планируемых к строительству в соответствии с ранее утвержденной документацией по планировке территории, от возможного негативного воздействия в связи с размещением линейных объектов**

Граница зоны планируемого размещения линейного объекта не затрагивает объекты капитального строительства в связи с чем необходимость осуществления мероприятий по защите сохраняемых объектов капитального строительства отсутствует.

**7. Информация о необходимости осуществления мероприятий по сохранению объектов культурного наследия от возможного негативного воздействия в связи с размещением линейных объектов**

В границах территории, в отношении которой подготавливается проект планировки территории отсутствуют объекты культурного наследия, включенные в единый государственный реестр объектов культурного наследия (памятников истории и культуры) народов Российской Федерации, выявленных объектов культурного наследия, объектов, обладающих признаками объекта культурного наследия.

**8. Информация о необходимости осуществления мероприятий**

### **по охране окружающей среды**

Проект разработан с учетом требований законодательства об охране природы, земельного законодательства Российской Федерации.

Для обеспечения применения наиболее экологически чистых технологий работ предусмотрено проведение тендера на строительные работы и выбор подрядной организации, способной обеспечить их выполнение. В договор подряда должны быть включены положения об ответственности строительной организации за соблюдение во время строительных работ требований природоохранного законодательства, нормативных документов, технических условий и требований проекта.

На первом этапе подготовительных работ выполняется восстановление трассы и вынос в натуру утвержденных границ полосы отвода дороги. На границе полосы отвода предусматривается установка указателей и информационных щитов с плакатами, запрещающие какую-либо деятельность за пределами установленной полосы отвода. После проведения указанной работы и приемки ее органом, осуществляющим надзор за строительством, предусматривается проведение второго этапа подготовительных работ – расчистка полосы отвода.

При проведении работ по расчистке полосы отвода запрещается складирование лесоматериалов, порубочных отходов и выкорчеванных пней за границами отвода. В проекте производства подготовительных работ, составляемом подрядчиком, предусматриваются специальные места и указаны способы и пути их вывоза к месту переработки и захоронения. Места для временного складирования лесопорубочных остатков перед началом работ по расчистке полосы отвода осуществляются по согласованию с органами местного самоуправления и природоохранными органами.

Устройство дорожной одежды предусматривается специализированным отрядом. Складирование песка для устройства песчаного подстилающего слоя и щебня для устройства щебеночного основания предусмотрено на земляном полотне. Проектом не предусматривается строительство временных передвижных и стационарных асфальтобетонных заводов.

Асфальтобетонная смесь будет доставляться автотранспортом с существующего асфальтобетонного завода.

В соответствии со статьей 67 Федерального закона от 10 января 2002 года № 7-ФЗ «Об охране окружающей среды» (с изменениями и дополнениями) при реализации строительства должен осуществляться производственный контроль. Предложения по его организации составлены на основании положений приказа Минприроды России от 01 декабря 2020 года № 999 «Об утверждении требований к материалам оценки воздействия на окружающую среду».

В состав природоохранных мероприятий на объекте «Реконструкция автомобильной дороги Донское-Синявино-Янтарный, км 0,00 – 7,60» должны быть включены оперативные и предупредительные мероприятия на время планируемых работ:

Строительно-монтажные работы должны осуществляться при строгом соблюдении действующих требований, норм природоохранного законодательства, в режимах постоянного производственного, ведомственного и государственного инженерно-экологического контроля.

При выполнении строительно-монтажных работ на объектах принять меры по предотвращению поступления вредных примесей в воздушную среду, почвы, поверхностные воды или их ограничению.

Сырье и отходы строительно-монтажных работ не должно приводить к заболеваниям и гибели объектов животного мира или ухудшению условий среды их обитания.

Необходимо установить запреты на выжигание растительности и на хранение и применение ядохимикатов, химических реагентов, горюче-смазочных материалов и других, опасных для объектов животного мира и среды их обитания.

Масла и смазки хранить в герметично-закрытых бочках на водонепроницаемых и огороженных бордюром площадках, с целью недопущения их попадания в объекты окружающей среды, а после использования переработать или ликвидировать в специальных установках.

Максимально использовать существующие дороги.

Проводить мероприятия по восстановлению растительности.

За счет запланированных организационно-технических мероприятий необходимо уменьшить количество производственных и бытовых отходов.

Складирование строительных материалов и отходов строительства осуществлять на специально отведенных бетонированных площадках.

Рабочий персонал необходимо обучить сбору отходов, сортировке, обработке и их утилизации. При этом все отходы, которые невозможно использовать вторично, необходимо собрать в контейнеры и вывезти на официально существующие или специально оборудованные полигоны (свалки) для хранения (утилизации) отходов.

Организовать сбор и вывоз хозяйственно-бытовых сточных вод.

После окончания строительных работ убрать неиспользованные конструкции и оборудование, территорию необходимо убрать от остатков мусора и отходов.

На заключительном этапе предусмотреть проведение технической и биологической этапов рекультивации нарушенных участков (при необходимости), в соответствии с:

- Земельным кодексом Российской Федерации;
- Федеральным законом от 10 января 2002 года № 7-ФЗ «Об охране окружающей среды» (с изменениями и дополнениями);
- Межгосударственный стандарт ГОСТ 17.5.3.05-84 «Охрана природы. Рекультивация земель. Общие требования к землеванию» (введен в действие постановлением Госстандарта СССР от 27 марта 1984 года № 1020);
- Межгосударственный стандарт ГОСТ 17.4.3.02-85 «Охрана природы. Почвы. Требования к охране плодородного слоя почвы при производстве

земляных работ» (введен в действие постановлением Госстандарта СССР от 05 мая 1985 года № 1294);

- Межгосударственный стандарт ГОСТ 17.5.3.06-85 «Охрана природы. Земли. Требования к определению норм снятия плодородного слоя почвы при производстве земляных работ» (введен в действие постановлением Госстандарта СССР от 17 июля 1985 года № 2256);

- Межгосударственный стандарт ГОСТ 17.5.1.03-86 «Охрана природы. Земли. Классификация вскрышных и вмещающих пород для биологической рекультивации земель» (утвержден постановлением Госстандарта СССР от 10 ноября 1986 года № 3400);

- Национальный стандарт Российской Федерации ГОСТ Р 59057-2020 «Охрана окружающей среды. Земли. Общие требования по рекультивации нарушенных земель» (утвержден и введен в действие приказом Федерального агентства по техническому регулированию и метрологии от 30 сентября 2020 года № 709-ст);

- Национальный стандарт Российской Федерации ГОСТ Р 59060-2020 «Охрана окружающей среды. Земли. Классификация нарушенных земель в целях рекультивации» (утвержден и введен в действие приказом Федерального агентства по техническому регулированию и метрологии от 30 сентября 2020 года № 712-ст);

- Национальный стандарт Российской Федерации ГОСТ Р 59070-2020 «Охрана окружающей среды. Рекультивация нарушенных и нефтезагрязненных земель. Термины и определения» (утвержден и введен в действие приказом Федерального агентства по техническому регулированию и метрологии от 01 октября 2020 года № 731-ст) и др.

После проведения работ должны быть рекультивированы (при необходимости) нарушенные участки почв.

В зоне воздействия запрещается:

- 1) перемещать, засыпать, ломать опознавательные и сигнальные знаки;
- 2) устраивать свалки;
- 3) разводить огонь и размещать какие-либо источники огня;
- 4) высаживать деревья и кустарники всех видов;
- 5) складывать материалы;
- 6) устраивать стоянки автомашин;
- 7) производить мелиоративные работы, сооружать оросительные и осушительные системы;
- 8) производить геологические, поисковые, изыскательские работы, не запланированные по графику.

Для уменьшения негативного воздействия и сохранения оптимальных условий существования животных должен быть предусмотрен ряд биотехнических и организационных мероприятий:

- 1) организация контроля группой специалистов за выполнением природоохранных мероприятий с момента начала работ;
- 2) строительная техника для производства работ должна перемещаться только по специально отведенным дорогам;

3) не оставлять незакопанные ямы под столбы или котлованы на длительное время.

Производственный шум и вибрации не превышают действующих норм. В связи с этим проведение воздухо-водоохраных мероприятий и мероприятий по снижению производственного шума и вибрации настоящим проектом не предусматривается.

### **9. Информация о необходимости осуществления мероприятий по защите территории от чрезвычайных ситуаций природного и техногенного характера, в том числе по обеспечению пожарной безопасности и гражданской обороне**

На территории размещения объекта «Реконструкция автомобильной дороги Донское-Синявино-Янтарный, км 0,00 – 7,60» проведение работ комплексного мониторинга по обследованию опасных геологических и гидрогеологических процессов и системе защиты от них не проводилось. В связи с этим мероприятия по предотвращению риска возникновения чрезвычайных ситуаций природного характера носят рекомендательно-инструктивный характер.

Природная чрезвычайная ситуация – обстановка на определенной территории или акватории, сложившаяся в результате возникновения источника природной чрезвычайной ситуации, которая может повлечь или повлечь за собой человеческие жертвы, ущерб здоровью людей и (или) окружающей природной среде, значительные материальные потери и нарушение условий жизнедеятельности людей.

Различают природные чрезвычайные ситуации по характеру источника и масштабам.

Источник природной чрезвычайной ситуации – опасное природное явление или процесс, в результате которого на определенной территории или акватории произошла, или может возникнуть чрезвычайная ситуация.

Техногенная чрезвычайная ситуация – состояние, при котором в результате возникновения источника техногенной чрезвычайной ситуации на объекте, определенной территории или акватории нарушаются нормальные условия жизни и деятельности людей, возникает угроза их жизни и здоровью, наносится ущерб имуществу населения, народному хозяйству и окружающей природной среде.

Источник техногенной чрезвычайной ситуации – опасное техногенное происшествие, в результате которого на объекте, определенной территории или акватории произошла техногенная чрезвычайная ситуация.

Опасность чрезвычайных ситуаций техногенного характера для населения и территорий может возникнуть в случае аварий:

- на потенциально опасных объектах, на которых используются, производятся, перерабатываются, хранятся и транспортируются пожаровзрывоопасные, опасные химические и биологические вещества;

- установках, складах, хранилищах, инженерных сооружениях и коммуникациях, разрушение (повреждение) которых может привести к нарушению нормальной жизнедеятельности людей (прекращению обеспечения водой, газом, теплом, электроэнергией, затоплению жилых массивов, выходу из строя систем канализации и очистки сточных вод).

В мирное время для защиты жизни и здоровья населения в чрезвычайных ситуациях применяются следующие основные мероприятия гражданской обороны, являющиеся составной частью мероприятий Российской единой государственной системы предупреждения и ликвидации чрезвычайных ситуаций:

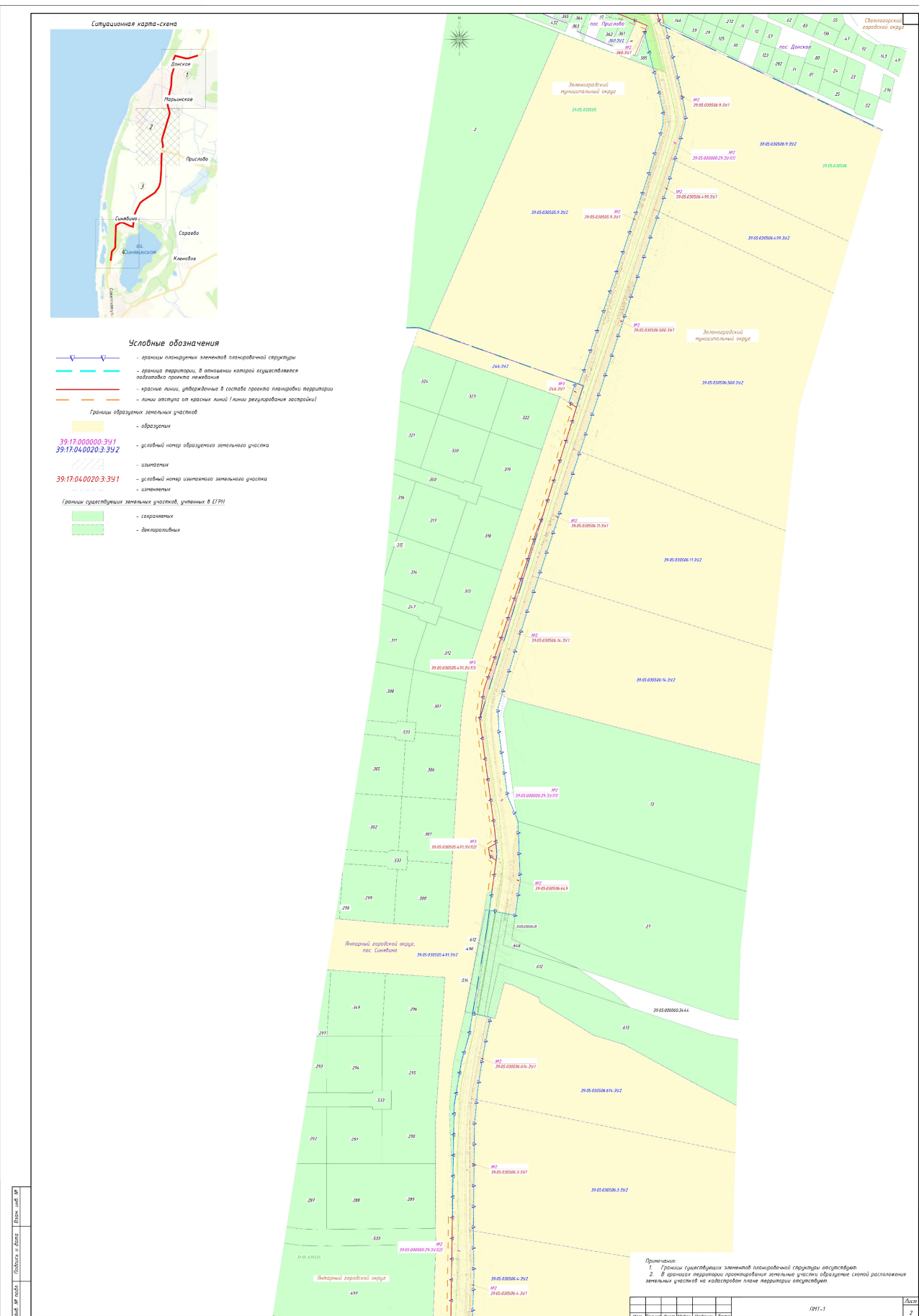
- 1) укрытие людей в приспособленных под нужды защиты населения помещениях производственных, общественных и жилых зданий, а также, в специальных защитных сооружениях;
- 2) эвакуация населения из зон чрезвычайных ситуаций;
- 3) использование средств индивидуальной защиты органов дыхания и кожных покровов;
- 4) проведение мероприятий медицинской защиты;
- 5) проведение аварийно-спасательных и других неотложных работ в зонах чрезвычайных ситуаций.

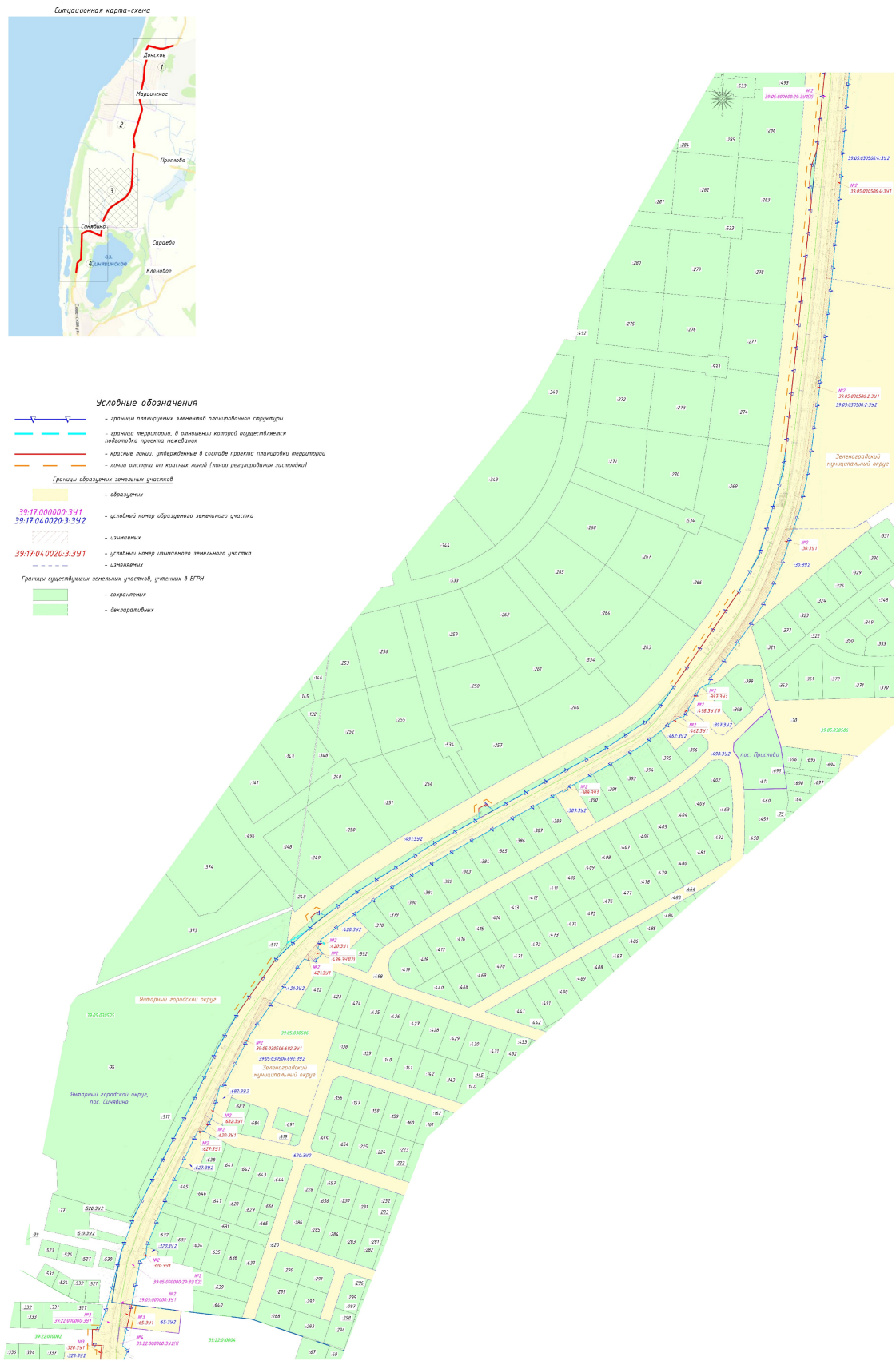
Пожарная безопасность территорий обеспечивается в рамках проекта следующими мероприятиями:

- постепенная ликвидация ветхого и аварийного жилого фонда, реконструкция и замена его на современные жилые дома, соответствующие противопожарным требованиям;
- размещение застройки с отступом от лесных массивов, Противопожарные расстояния от границ застройки городских поселений до лесных массивов должны быть не менее 50 метров, а от границ застройки городских и сельских поселений с одно-, двухэтажной индивидуальной застройкой до лесных массивов – не менее 15 метров;
- размещение пожарных депо с учетом нормативного времени прибытия первого подразделения к месту вызова (в городском поселении оно не должно превышать 10 минут);
- размещение источников наружного противопожарного водоснабжения, (п. 4 СП 8.13130.2020 «Системы противопожарной защиты, Наружное противопожарное водоснабжение, Требования пожарной безопасности», утвержден приказом Министерства Российской Федерации по делам гражданской обороны, чрезвычайным ситуациям и ликвидации последствий стихийных бедствий от 30.03.2020 № 225);
- организация противопожарных разрывов в застройке, что имеет большое значение, так как уменьшается вероятность распространения вторичных поражающих факторов в чрезвычайных условиях (пожары, взрывы, задымления), а также позволяет обеспечить более эффективное проведение спасательных работ;
- развитие транспортной системы и обеспечение беспрепятственного проезда пожарных, санитарных, аварийных машин.

Для предотвращения распространения очагов пожара рекомендуется противопожарная пропаганда среди населения, создание и обучение добровольных пожарных формирований на наиболее удаленных объектах защиты, обучение населения правилам поведения при угрозе возникновения пожара, обеспечение объектов защиты сигнализацией и средствами оповещения населения, средствами пожаротушения.

## РАЗДЕЛ 1 «ПРОЕКТ МЕЖЕВАНИЯ ТЕРРИТОРИИ. ГРАФИЧЕСКАЯ ЧАСТЬ»





Примечания:  
1. Границ существующих элементов планировочной структуры отсутствуют.  
2. В границ территории проектирования земельные участки образуются схемой расположения земельных участков на кадастровом плане территории отсутствуют.

						Лист
Изм.	Колыч	Лист	Вдох	Подпись	Дата	3



**РАЗДЕЛ 2 «ПРОЕКТ МЕЖЕВАНИЯ ТЕРРИТОРИИ.  
ТЕКСТОВАЯ ЧАСТЬ»**

**1. Перечень образуемых земельных участков**

Таблица 1

№ п/п	Условный номер образуемого земельного участка	Номера характерных точек образуемого земельного участка	Кадастровый номер земельного участка/номер кадастрового квартала	Площадь образуемого земельного участка, кв.м.	Способ образования земельного участка	Сведения об отнесении (неотнесении) образуемого земельного участка к территории общего пользования	Местоположение	Категория земель исходного участка	Вид разрешенного использования исходного участка	Категория земель, устанавливаемая в соответствии с ППТ	Вид разрешенного использования, участка, устанавливаемый в соответствии с ППТ
1	2	3	4	5	6	7	8	9	10	11	12
1 Образуемые земельные участки в границах планируемого размещения линейного объекта											
№1											
Перечень образуемых земельных участков											
1	39:17:000000:3У1	№1-96	39:17:040010, 39:17:040012, 39:17:040017, 39:17:040018, 39:17:040021, 39:17:040022, 39:17:040023	6575 (в том числе: контур 1 – 2, контур 2 – 203, контур 3 - 100, контур 4 - 6270)	Образование земельного участка из земель неразграниченной государственной собственности	Да	Калининградская область, Светлогорский городской округ, пос. Донское	-	-	Земли населённых пунктов	Улично-дорожная сеть 12.0.1
Перечень земельных участков, подлежащих изъятию для государственных нужд											
2	39:17:000000:30:3У1	№1-129	39:17:000000:30 (вх. 39:17:040006:4, 39:17:040020:3, 39:17:040013:4, 39:17:040008:18, 39:17:040009:4, 39:17:040010:2, 39:17:040012:3, 39:17:040011:4, 39:17:040017:3, 39:17:040016:2)	19674 (в том числе: контур 1 – 1813, контур 2 – 17861)	Раздел участка государственной собственности с сохранением его в измененных границах	Да	Россия, Калининградская область, Светлогорский ГО, пгт Донское	Земли населённых пунктов	Обеспечение обороны и безопасности	Земли населённых пунктов	Улично-дорожная сеть 12.0.1
3	39:17:040009:3:3У1	№1-6	39:17:040009:3	456	Раздел	Да	Калининградская обл, р-н ГО Светлогорский, пгт Донское	Земли населённых пунктов	Под строительство храма	Земли населённых пунктов	Улично-дорожная сеть 12.0.1
4	39:17:040012:613:3У1	№1-4	39:17:040012:613	62	Раздел	Да	Калининградская обл., Светлогорский район, пос. Донское, ул. Степанова, 1/1	Земли населённых пунктов	Дошкольное, начальное и среднее общее образование	Земли населённых пунктов	Улично-дорожная сеть 12.0.1
5	39:17:040012:727:3У1	№1-4	39:17:040012:727	177	Раздел	Да	Калининградская область, Светлогорский ГО, пгт Донское	Земли населённых пунктов	Обеспечение обороны и безопасности	Земли населённых пунктов	Улично-дорожная сеть 12.0.1
6	39:17:040012:726:3У1	№1-7	39:17:040012:726	196	Раздел	Да	Калининградская область, Светлогорский ГО, пгт Донское	Земли населённых пунктов	Обеспечение обороны и безопасности	Земли населённых пунктов	Улично-дорожная сеть 12.0.1
7	39:17:040018:41:3У1	№1-5	39:17:040018:41	53	Раздел	Да	Калининградская обл, г Светлогорск, пгт Донское, СТ «Донское» (Марийское), уч. № 311	Земли населённых пунктов	Садоводство	Земли населённых пунктов	Улично-дорожная сеть 12.0.1
8	39:17:040018:41:3У2	№1-15		247						Земли населённых пунктов	Улично-дорожная сеть 12.0.1
9	39:17:040022:93:3У1	№1-5	39:17:040022:93	18	Раздел	Да	Калининградская область, р-н	Земли населённых пунктов	под садоводство	Земли населённых пунктов	Улично-дорожная сеть 12.0.1

1	2	3	4	5	6	7	8	9	10	11	12
							Светлогорский, пгт Донское, СНТ Донское				
Итого по образуемому участку №1:				27458	Объединение	Да	Калининградская область, Светлогорский городской округ, пос. Донское			Земли населённых пунктов	Улично-дорожная сеть 12.0.1
№2											
Перечень образуемых земельных участков											
10	39:05:000000:29:3У1	№1-211	39:05:000000:29 (вх. 39:05:030505:8, 39:05:030506:17), 39:05:030504:386 , 39:05:030504:385	74313 (в том числе: контур 1 – 27509, контур 2 – 46804)	Раздел участка государственной собственности с сохранением его в измененных границах	Нет	Калининградская область, Зеленоградский муниципальный округ	-	-	Земли промышленности, энергетики, транспорта, связи, радиовещания, телевидения, информатики, земли для обеспечения космической деятельности, земли обороны, безопасности и земли иного специального назначения	Размещение автомобильных дорог 7.2.1
11	39:05:000000:3У1	№1-7	39:22:010002	6	Образование земельного участка из земель неразграниченной государственной собственности	Нет	Калининградская область, Зеленоградский муниципальный округ	-	-	Земли промышленности, энергетики, транспорта, связи, радиовещания, телевидения, информатики, земли для обеспечения космической деятельности, земли обороны, безопасности и земли иного специального назначения	Размещение автомобильных дорог 7.2.1
Перечень земельных участков, подлежащих изъятию для государственных нужд											
12	39:05:030504:392:3У1	№1-8	39:05:030504:392	48	Раздел	Нет	Российская Федерация, Калининградская область, Зеленоградский муниципальный округ, пос. Прислово, территория СНТ Шторм (Донское), проезд 8-й, земельный участок 357	Земли сельскохозяйственн ого назначения	Для ведения садоводства и огородничества	Земли промышленности, энергетики, транспорта, связи, радиовещания, телевидения, информатики, земли для обеспечения космической деятельности, земли обороны, безопасности и земли иного специального назначения	Размещение автомобильных дорог 7.2.1
13	39:05:030504:395:3У1	№1-8	39:05:030504:395	59	Раздел	Нет	Калининградская область, р-н Зеленоградский, район п Донское, СНТ "Шторм", уч 361	Земли сельскохозяйственн ого назначения	Для ведения садоводства и огородничества	Земли промышленности, энергетики, транспорта, связи, радиовещания, телевидения, информатики, земли для обеспечения космической деятельности, земли обороны, безопасности и земли иного специального назначения	Размещение автомобильных дорог 7.2.1

1	2	3	4	5	6	7	8	9	10	11	12
14	39:05:030504:397:3Y1	№1-6	39:05:030504:397	130	Раздел	Нет	Российская Федерация, Калининградская область, Зеленоградский городской округ, территория СНТ «Штурм пос. Донское», ул. 5-й проезд, земельный участок 362	Земли сельскохозяйственного назначения	Для ведения садоводства и огородничества	Земли промышленности, энергетики, транспорта, связи, радиовещания, телевидения, информатики, земли для обеспечения космической деятельности, земли обороны, безопасности и земли иного специального назначения	Размещение автомобильных дорог 7.2.1
15	39:05:030504:391:3Y1	№1-3	39:05:030504:391	21	Раздел	Нет	Калининградская область, р-н Зеленоградский, район п Донское, СНТ "Штурм", уч 365	Земли населённых пунктов	Для ведения садоводства и огородничества	Земли промышленности, энергетики, транспорта, связи, радиовещания, телевидения, информатики, земли для обеспечения космической деятельности, земли обороны, безопасности и земли иного специального назначения	Размещение автомобильных дорог 7.2.1
16	39:05:030504:400:3Y1	№1-7	39:05:030504:400	20 (в том числе: контур 1 – 3, контур 2 – 17)	Раздел	Нет	Калининградская область, р-н Зеленоградский, район п Донское, СНТ "Штурм", уч 366	Земли сельскохозяйственного назначения	Для ведения садоводства и огородничества	Земли промышленности, энергетики, транспорта, связи, радиовещания, телевидения, информатики, земли для обеспечения космической деятельности, земли обороны, безопасности и земли иного специального назначения	Размещение автомобильных дорог 7.2.1
17	39:05:030504:402:3Y1	№1-5	39:05:030504:402	57	Раздел	Нет	Калининградская область, р-н Зеленоградский, район п Донское, СНТ "Штурм", уч 367	Земли сельскохозяйственного назначения	Для ведения садоводства и огородничества	Земли промышленности, энергетики, транспорта, связи, радиовещания, телевидения, информатики, земли для обеспечения космической деятельности, земли обороны, безопасности и земли иного специального назначения	Размещение автомобильных дорог 7.2.1
18	39:05:030504:360:3Y1	№1-5	39:05:030504:360	28	Раздел	Нет	Калининградская область, р-н Зеленоградский, п Бакалино, ул Дачная, д 1	Земли населённых пунктов	Для индивидуального строительства и ведения подсобного хозяйства	Земли промышленности, энергетики, транспорта, связи, радиовещания, телевидения, информатики, земли для обеспечения космической деятельности, земли обороны, безопасности и земли иного специального назначения	Размещение автомобильных дорог 7.2.1
19	39:05:030506:9:3Y1	№1-14	39:05:030506:9	673	Раздел	Нет	Калининградская обл, р-н Зеленоградский, п Прислово	Земли сельскохозяйственного назначения	Для ведения крестьянского (фермерского) хозяйства	Земли промышленности, энергетики, транспорта, связи, радиовещания, телевидения, информатики, земли для обеспечения космической деятельности, земли обороны, безопасности и земли иного специального назначения	Размещение автомобильных дорог 7.2.1

1	2	3	4	5	6	7	8	9	10	11	12
20	39:05:030505:9:3Y1	№1-16	39:05:030505:9	2261	Раздел	Нет	Калининградская обл, р-н Зеленоградский	Земли сельскохозяйственного назначения	Для ведения крестьянского (фермерского) хозяйства	Земли промышленности, энергетики, транспорта, связи, радиовещания, телевидения, информатики, земли для обеспечения космической деятельности, земли обороны, безопасности и земли иного специального назначения	Размещение автомобильных дорог 7.2.1
21	39:05:030506:499:3Y1	№1-5	39:05:030506:499	483	Раздел	Нет	Калининградская область, р-н Зеленоградский, п Прислово	Земли сельскохозяйственного назначения	Для ведения крестьянского (фермерского) хозяйства	Земли промышленности, энергетики, транспорта, связи, радиовещания, телевидения, информатики, земли для обеспечения космической деятельности, земли обороны, безопасности и земли иного специального назначения	Размещение автомобильных дорог 7.2.1
22	39:05:030506:500:3Y1	№1-11	39:05:030506:500	2744	Раздел	Нет	Калининградская область, р-н Зеленоградский, п Прислово	Земли сельскохозяйственного назначения	Для ведения крестьянского (фермерского) хозяйства	Земли промышленности, энергетики, транспорта, связи, радиовещания, телевидения, информатики, земли для обеспечения космической деятельности, земли обороны, безопасности и земли иного специального назначения	Размещение автомобильных дорог 7.2.1
23	39:05:030506:11:3Y1	№1-8	39:05:030506:11	1501	Раздел	Нет	Калининградская обл, р-н Зеленоградский, п Прислово	Земли сельскохозяйственного назначения	Для ведения крестьянского (фермерского) хозяйства	Земли промышленности, энергетики, транспорта, связи, радиовещания, телевидения, информатики, земли для обеспечения космической деятельности, земли обороны, безопасности и земли иного специального назначения	Размещение автомобильных дорог 7.2.1
24	39:05:030506:14:3Y1	№1-5	39:05:030506:14	1229	Раздел	Нет	Калининградская область, р-н Зеленоградский, п Прислово, Красноторовское с/п	Земли сельскохозяйственного назначения	Для ведения крестьянского (фермерского) хозяйства	Земли промышленности, энергетики, транспорта, связи, радиовещания, телевидения, информатики, земли для обеспечения космической деятельности, земли обороны, безопасности и земли иного специального назначения	Размещение автомобильных дорог 7.2.1
25	-	№1-6	39:05:030506:649	813	Раздел	Нет	Калининградская область, р-н Зеленоградский, п Прислово	Земли сельскохозяйственного назначения	Для ведения крестьянского (фермерского) хозяйства	Земли промышленности, энергетики, транспорта, связи, радиовещания, телевидения, информатики, земли для обеспечения космической деятельности, земли обороны, безопасности и земли иного специального назначения	Размещение автомобильных дорог 7.2.1

1	2	3	4	5	6	7	8	9	10	11	12
26	39:05:030506:614:3У1	№1-11	39:05:030506:614	564	Раздел	Нет	Калининградская область, Зеленоградский р-н, Красногоровское сельское поселение, в районе п. Прислово	Земли сельскохозяйственного назначения	для ведения крестьянского (фермерского) хозяйства	Земли промышленности, энергетики, транспорта, связи, радиовещания, телевидения, информатики, земли для обеспечения космической деятельности, земли обороны, безопасности и земли иного специального назначения	Размещение автомобильных дорог 7.2.1
27	39:05:030506:3:3У1	№1-7	39:05:030506:3	950	Раздел	Нет	Калининградская область, р-н Зеленоградский, с/п Красногоровское, в районе п. Прислово	Земли сельскохозяйственного назначения	для ведения крестьянского (фермерского) хозяйства	Земли промышленности, энергетики, транспорта, связи, радиовещания, телевидения, информатики, земли для обеспечения космической деятельности, земли обороны, безопасности и земли иного специального назначения	Размещение автомобильных дорог 7.2.1
28	39:05:030506:4:3У1	№1-16	39:05:030506:4	1838	Раздел	Нет	Калининградская область, р-н Зеленоградский, с/п Красногоровское, в районе п. Прислово	Земли сельскохозяйственного назначения	для ведения крестьянского (фермерского) хозяйства	Земли промышленности, энергетики, транспорта, связи, радиовещания, телевидения, информатики, земли для обеспечения космической деятельности, земли обороны, безопасности и земли иного специального назначения	Размещение автомобильных дорог 7.2.1
29	39:05:030506:2:3У1	№1-12	39:05:030506:2	1435	Раздел	Нет	Калининградская область, р-н Зеленоградский, с/п Красногоровское, в районе п. Прислово	Земли сельскохозяйственного назначения	для ведения крестьянского (фермерского) хозяйства	Земли промышленности, энергетики, транспорта, связи, радиовещания, телевидения, информатики, земли для обеспечения космической деятельности, земли обороны, безопасности и земли иного специального назначения	Размещение автомобильных дорог 7.2.1
30	39:05:030506:30:3У1	№1-15	39:05:030506:30	1728	Раздел	Нет	Калининградская область, р-н Зеленоградский, в районе поселков Синявино и Алексино Зеленоградского района Калининградской области	Земли сельскохозяйственного назначения	Для сельскохозяйственного производства	Земли промышленности, энергетики, транспорта, связи, радиовещания, телевидения, информатики, земли для обеспечения космической деятельности, земли обороны, безопасности и земли иного специального назначения	Размещение автомобильных дорог 7.2.1

1	2	3	4	5	6	7	8	9	10	11	12
31	39:05:030506:397:3У1	№1-5	39:05:030506:397	83	Раздел	Нет	Калининградская область, р-н Зеленоградский, за пос. Прислово, ДНТ «Алмаз», ул.Янтарная, участок 20	Земли сельскохозяйственного назначения	Для садоводства	Земли промышленности, энергетики, транспорта, связи, радиовещания, телевидения, информатики, земли для обеспечения космической деятельности, земли обороны, безопасности и земли иного специального назначения	Размещение автомобильных дорог 7.2.1
32	39:05:030506:498:3У1	№1-12	39:05:030506:498	293 (в том числе: контур 1 – 128, контур 2 – 165)	Раздел	Нет	Калининградская область, р-н Зеленоградский, за пос.Прислово, ДНТ "Алмаз"	Земли сельскохозяйственного назначения	Для садоводства	Земли промышленности, энергетики, транспорта, связи, радиовещания, телевидения, информатики, земли для обеспечения космической деятельности, земли обороны, безопасности и земли иного специального назначения	Размещение автомобильных дорог 7.2.1
33	39:05:030506:462:3У1	№1-4	39:05:030506:462	44	Раздел	Нет	Калининградская область, р-н Зеленоградский, за пос. Прислово, ДНТ "Алмаз", ул.Малахитовая, участок 19	Земли сельскохозяйственного назначения	Для садоводства	Земли промышленности, энергетики, транспорта, связи, радиовещания, телевидения, информатики, земли для обеспечения космической деятельности, земли обороны, безопасности и земли иного специального назначения	Размещение автомобильных дорог 7.2.1
34	39:05:030506:389:3У1	№1-4	39:05:030506:389	13	Раздел	Нет	Калининградская область, р-н Зеленоградский, за пос. Прислово, ДНТ "Алмаз", ул.Янтарная, участок 13	Земли сельскохозяйственного назначения	Для садоводства	Земли промышленности, энергетики, транспорта, связи, радиовещания, телевидения, информатики, земли для обеспечения космической деятельности, земли обороны, безопасности и земли иного специального назначения	Размещение автомобильных дорог 7.2.1
35	39:05:030506:420:3У1	№1-3	39:05:030506:420	19	Раздел	Нет	Калининградская область, р-н Зеленоградский, за пос. Прислово, ДНТ "Алмаз", ул.Бирюзовая, участок 1	Земли сельскохозяйственного назначения	Для садоводства	Земли промышленности, энергетики, транспорта, связи, радиовещания, телевидения, информатики, земли для обеспечения космической деятельности, земли обороны, безопасности и земли иного специального назначения	Размещение автомобильных дорог 7.2.1

1	2	3	4	5	6	7	8	9	10	11	12
35	39:05:030506:421:3Y1	№1-3	39:05:030506:421	38	Раздел	Нет	Калининградская область, р-н Зеленоградский, за пос. Прислово, ДНТ "Алмаз", ул.Бирюзовая, участок 2	Земли сельскохозяйственного назначения	Для садоводства	Земли промышленности, энергетики, транспорта, связи, радиовещания, телевидения, информатики, земли для обеспечения космической деятельности, земли обороны, безопасности и земли иного специального назначения	Размещение автомобильных дорог 7.2.1
37	39:05:030506:692:3Y1	№1-5	39:05:030506:692	671	Раздел	Нет	Калининградская область, Зеленоградский р-н	Земли сельскохозяйственного назначения	Под дороги, улицы, проезды, для ведения садоводства и огородничества	Земли промышленности, энергетики, транспорта, связи, радиовещания, телевидения, информатики, земли для обеспечения космической деятельности, земли обороны, безопасности и земли иного специального назначения	Размещение автомобильных дорог 7.2.1
38	39:05:030506:682:3Y1	№1-4	39:05:030506:682	155	Раздел	Нет	Калининградская обл., Зеленоградский р-н.	Земли сельскохозяйственного назначения	Под дороги, улицы, проезды, для ведения садоводства и огородничества	Земли промышленности, энергетики, транспорта, связи, радиовещания, телевидения, информатики, земли для обеспечения космической деятельности, земли обороны, безопасности и земли иного специального назначения	Размещение автомобильных дорог 7.2.1
39	39:05:030506:620:3Y1	№1-5	39:05:030506:620	120	Раздел	Нет	Калининградская область, р-н Зеленоградский	Земли сельскохозяйственного назначения	Под дороги, улицы, проезды, для ведения садоводства и огородничества	Земли промышленности, энергетики, транспорта, связи, радиовещания, телевидения, информатики, земли для обеспечения космической деятельности, земли обороны, безопасности и земли иного специального назначения	Размещение автомобильных дорог 7.2.1
40	39:05:030506:627:3Y1	№1-3	39:05:030506:627	14	Раздел	Нет	Россия, Калининградская обл., Зеленоградский р-н	Земли сельскохозяйственного назначения	Ведение садоводства	Земли промышленности, энергетики, транспорта, связи, радиовещания, телевидения, информатики, земли для обеспечения космической деятельности, земли обороны, безопасности и земли иного специального назначения	Размещение автомобильных дорог 7.2.1
41	39:05:030506:320:3Y1	№1-4	39:05:030506:320	16	Раздел	Нет	Калининградская область, р-н Зеленоградский	Земли сельскохозяйственного назначения	Под ТП	Земли промышленности, энергетики, транспорта, связи, радиовещания, телевидения, информатики, земли для обеспечения космической деятельности, земли обороны, безопасности и земли иного специального назначения	Размещение автомобильных дорог 7.2.1

1	2	3	4	5	6	7	8	9	10	11	12
Итого по образуемому участку №2:				92367	Объединение	Нет	Калининградская обл., Зеленоградский муниципальный округ	-	-	Земли промышленности, энергетики, транспорта, связи, радиовещания, телевидения, информатики, земли для обеспечения космической деятельности, земли обороны, безопасности и земли иного специального назначения	Размещение автомобильных дорог 7.2.1
№3											
Перечень образуемых земельных участков											
42	39:22:000000:3У1	№1-137	39:22:010002, 39:22:010003, 39:22:010004, 39:22:010005	18953	Образование земельного участка из земель неразграниченной государственной собственности	Да	Калининградская область, Янтарный городской округ, пос. Синявино	-	-	Земли населённых пунктов	Улично-дорожная сеть 12.0.1
Перечень земельных участков, подлежащих изъятию для государственных нужд											
43	39:05:030505:246:3У1	№1-4	39:05:030505:246	302	Раздел	Да	Российская Федерация, Калининградская область, городской округ Янтарный, посёлок Синявино, з/у 199	Земли населённых пунктов	Для размещения улично-дорожной сети	Земли населённых пунктов	Улично-дорожная сеть 12.0.1
44	39:05:030505:491:3У1	№1-10	39:05:030505:491	1077 (в том числе: контур 1 – 922, контур 2 – 155)	Раздел	Да	Калининградская область, муниципальное образование «Янтарный городской округ», п. Синявино	Земли населённых пунктов	Для индивидуального жилищного строительства	Земли населённых пунктов	Улично-дорожная сеть 12.0.1
45	39:22:010004:65:3У1	№1-5	39:22:010004:65	260	Раздел	Да	Российская Федерация, Калининградская обл., муниципальное образование «Янтарный городской округ», пос. Синявино, пер. Донской, 52	Земли населённых пунктов	Многофункци - ональные обществен – но-жилые здания	Земли населённых пунктов	Улично-дорожная сеть 12.0.1
46	39:22:010002:328:3У1	№1-4	39:22:010002:328	36	Раздел	Да	Российская Федерация, Калининградская обл., муниципальное образование «Янтарный городской округ», пос. Синявино, пер. Донской, 13	Земли населённых пунктов	Для индивидуального жилищного строительства	Земли населённых пунктов	Улично-дорожная сеть 12.0.1
47	39:22:010004:204:3У1	№1-4	39:22:010004:204	87	Раздел	Да	Российская Федерация, Калининградская область, Янтарный городской округ, п. Синявино	Земли населённых пунктов	Земельные участки (территории) общего пользования	Земли населённых пунктов	Улично-дорожная сеть 12.0.1
48	39:22:010002:401:3У1	№1-6	39:22:010002:401	140	Раздел	Да	Российская Федерация, Калининградская область, Янтарный городской округ, п. Синявино, ул. Центральная	Земли населённых пунктов	Благоустройство территории	Земли населённых пунктов	Улично-дорожная сеть 12.0.1
49	39:22:010002:343:3У1	№1-3	39:22:010002:343	13	Раздел	Да	Российская Федерация, Калининградская область, Янтарный городской округ, п. Синявино	Земли населённых пунктов	Ведение огородничества	Земли населённых пунктов	Улично-дорожная сеть 12.0.1

1	2	3	4	5	6	7	8	9	10	11	12
50	39:22:010002:422:3У1	№1-8	39:22:010002:422	76	Раздел	Да	Российская Федерация, Калининградская обл., пгт. Янтарный, п. Синявино	Земли населённых пунктов	Для индивидуального жилищного строительства	Земли населённых пунктов	Улично-дорожная сеть 12.0.2
51	39:22:010002:398:3У1	№1-4	39:22:010002:398	88	Раздел	Да	Калининградская обл., пгт. Янтарный, п. Синявино	Земли населённых пунктов	Для ведения огородничества	Земли населённых пунктов	Улично-дорожная сеть 12.0.1
52	39:22:010002:398:3У2	№1-5		312						Земли населённых пунктов	Улично-дорожная сеть 12.0.1
Итого по образуемому участку №3:				21344	Объединение	Да	Калининградская область, Янтарный городской округ, пос. Синявино	-	-	Земли населённых пунктов	Улично-дорожная сеть 12.0.1
№4											
Перечень образуемых земельных участков											
53	39:22:000000:3У2	№1-23	39:22:010001, 39:22:010004, 39:22:010005	5338 (в том числе: контур 1 – 454, контур 2 – 4884)	Образование земельного участка из земель неразграни - ченной государственной собственности	Нет	Калининградская область, Янтарный городской округ	-	-	Земли промышленности, энергетики, транспорта, связи, радиовещания, телевидения, информатики, земли для обеспечения космической деятельности, земли обороны, безопасности и земли иного специального назначения	Размещение автомобильных дорог 7.2.1
Итого по образуемому участку №4:				5338	Объединение	Нет	Калининградская обл., Янтарный городской округ	-	-	Земли промышленности, энергетики, транспорта, связи, радиовещания, телевидения, информатики, земли для обеспечения космической деятельности, земли обороны, безопасности и земли иного специального назначения	Размещение автомобильных дорог 7.2.1
№5											
Перечень образуемых земельных участков											
54	39:22:000000:3У3	№1-40	39:22:010001, 39:22:010005	19070 (в том числе: контур 1 – 10379, контур 2 – 8691)	-	Да	Калининградская область, Янтарный городской округ, пос. Янтарный	-	-	Земли населённых пунктов	Улично-дорожная сеть 12.0.1
Перечень земельных участков, подлежащих изъятию для государственных нужд											
55	-	№1-9	39:22:010005:134 4	1138	Раздел	Да	Российская Федерация, Калининградская обл., Янтарный городской округ, пгт. Янтарный	Земли населённых пунктов	улично-дорожная сеть	Земли населённых пунктов	Улично-дорожная сеть 12.0.1
56	39:22:000000:368:3У1	№1-3	39:22:000000:368	18	Раздел	Да	Российская Федерация, Калининградская обл., МО «Янтарный городской округ» пгт Янтарный, в районе ул Морская Набережная, 9	Земли населённых пунктов	Благоустройство территории	Земли населённых пунктов	Улично-дорожная сеть 12.0.1
Итого по образуемому участку №5:				20226	Объединение	Да	Калининградская область, Янтарный городской округ, пос. Янтарный	-	-	Земли населённых пунктов	Улично-дорожная сеть 12.0.1
2 Образуемые (изменяемые) земельные участки способом раздела											

1	2	3	4	5	6	7	8	9	10	11	12
57	39:17:000000:30:3У2	-	39:17:000000:30 (вх. 39:17:040006:4, 39:17:040020:3, 39:17:040013:4, 39:17:040008:18, 39:17:040009:4, 39:17:040010:2, 39:17:040012:3, 39:17:040011:4, 39:17:040017:3, 39:17:040016:2)	6400488	Раздел участка государственной собственности с сохранением его в измененных границах	Нет	Россия, Калининградская область, Светлогорский ГО, пгт Донское	Земли населённых пунктов	Обеспечение обороны и безопасности	-	-
58	39:17:040009:3:3У2	-	39:17:040009:3	7263	Раздел участка государственной собственности с сохранением его в измененных границах	Нет	Калининградская обл, р-н ГО Светлогорский, пгт Донское	Земли населённых пунктов	Под строительство храма	-	-
59	39:17:040012:613:3У2	-	39:17:040012:613	62	Раздел	Нет	Калининградская обл., Светлогорский район, пос. Донское, ул. Степанова, 1/1	Земли населённых пунктов	Дошкольное, начальное и среднее общее образование	-	-
60	39:17:040012:727:3У2	-	39:17:040012:727	8788	Раздел	Нет	Калининградская область, Светлогорский ГО, пгт Донское	Земли населённых пунктов	Обеспечение обороны и безопасности	-	-
61	39:17:040012:726:3У2	-	39:17:040012:726	2338	Раздел	Нет	Калининградская область, Светлогорский ГО, пгт Донское	Земли населённых пунктов	Обеспечение обороны и безопасности	-	-
62	39:17:040022:93:3У2	-	39:17:040022:93	700	Раздел	Нет	Калининградская область, р-н Светлогорский, пгт Донское, СНТ Донское	Земли населённых пунктов	Под садоводство	-	-
63	39:05:030504:392:3У2	-	39:05:030504:392	522	Раздел	Нет	Российская Федерация, Калининградская область, Зеленоградский муниципальный округ, пос. Прислово, территория СНТ Шторм (Донское), проезд 8-й, земельный участок 357	Земли сельскохозяйственного назначения	Для ведения садоводства и огородничества	-	-
64	39:05:030504:395:3У2	-	39:05:030504:395	734	Раздел	Нет	Калининградская область, р-н Зеленоградский, район п Донское, СНТ «Шторм», уч 361	Земли сельскохозяйственного назначения	Для ведения садоводства и огородничества	-	-
65	39:05:030504:397:3У2	-	39:05:030504:397	488	Раздел	Нет	Российская Федерация, Калининградская область, Зеленоградский городской округ, территория СНТ «Шторм пос. Донское», ул. 5-й проезд, земельный участок 362	Земли сельскохозяйственного назначения	Для ведения садоводства и огородничества	-	-

1	2	3	4	5	6	7	8	9	10	11	12
66	39:05:030504:391:3Y2	-	39:05:030504:391	651	Раздел	Нет	Калининградская область, р-н Зеленоградский, район п Донское, СНТ «Шторм», уч 365	Земли населённых пунктов	Для ведения садоводства и огородничества	-	-
67	39:05:030504:400:3Y2	-	39:05:030504:400	712	Раздел	Нет	Калининградская область, р-н Зеленоградский, район п Донское, СНТ «Шторм», уч 366	Земли сельскохозяйственного назначения	Для ведения садоводства и огородничества	-	-
68	39:05:030504:402:3Y2	-	39:05:030504:402	694	Раздел	Нет	Калининградская область, р-н Зеленоградский, район п Донское, СНТ «Шторм», уч 367	Земли сельскохозяйственного назначения	Для ведения садоводства и огородничества	-	-
69	39:05:030504:360:3Y2	-	39:05:030504:360	712	Раздел	Нет	Калининградская область, р-н Зеленоградский, п Бакалино, ул Дачная, д 1	Земли населённых пунктов	Для индивидуального строительства и ведения подсобного хозяйства	-	-
70	39:05:030506:9:3Y2	-	39:05:030506:9	49327	Раздел	Нет	Калининградская обл, р-н Зеленоградский, п Прислово	Земли сельскохозяйственного назначения	Для ведения крестьянского (фермерского) хозяйства	-	-
71	39:05:030505:9:3Y2	-	39:05:030505:9	75339	Раздел	Нет	Калининградская обл, р-н Зеленоградский	Земли сельскохозяйственного назначения	Для ведения крестьянского (фермерского) хозяйства	-	-
72	39:05:030506:499:3Y2	-	39:05:030506:499	20107	Раздел	Нет	Калининградская область, р-н Зеленоградский, п Прислово	Земли сельскохозяйственного назначения	Для ведения крестьянского (фермерского) хозяйства	-	-
73	39:05:030506:500:3Y2	-	39:05:030506:500	100666	Раздел	Нет	Калининградская область, р-н Зеленоградский, п Прислово	Земли сельскохозяйственного назначения	Для ведения крестьянского (фермерского) хозяйства	-	-
74	39:05:030506:11:3Y2	-	39:05:030506:11	56499	Раздел	Нет	Калининградская обл, р-н Зеленоградский, п Прислово	Земли сельскохозяйственного назначения	Для ведения крестьянского (фермерского) хозяйства	-	-
75	39:05:030506:14:3Y2	-	39:05:030506:14	57771	Раздел	Нет	Калининградская область, р-н Зеленоградский, п Прислово, Красноторовское с/п	Земли сельскохозяйственного назначения	Для ведения крестьянского (фермерского) хозяйства	-	-
76	39:05:030506:614:3Y2	-	39:05:030506:614	36541	Раздел	Нет	Калининградская область, Зеленоградский р-н, Красноторовское сельское поселение, в районе п. Прислово	Земли сельскохозяйственного назначения	Для ведения крестьянского (фермерского) хозяйства	-	-
77	39:05:030506:3:3Y2	-	39:05:030506:3	55050	Раздел	Нет	Калининградская область, р-н Зеленоградский, с/п Красноторовское, в районе п Прислово	Земли сельскохозяйственного назначения	Для ведения крестьянского (фермерского) хозяйства	-	-
78	39:05:030506:4:3Y2	-	39:05:030506:4	111162	Раздел	Нет	Калининградская область, р-н Зеленоградский, с/п	Земли сельскохозяйственного назначения	Для ведения крестьянского (фермерского)	-	-

1	2	3	4	5	6	7	8	9	10	11	12
							Красноторовское, в районе п Прислово		хозяйства		
79	39:05:030506:2:3У2	-	39:05:030506:2	55565	Раздел	Нет	Калининградская область, р-н Зеленоградский, с/п Красноторовское, в районе п Прислово	Земли сельскохозяйственного назначения	Для ведения крестьянского (фермерского) хозяйства	-	-
80	39:05:030506:30:3У2	-	39:05:030506:30	30742	Раздел	Нет	Калининградская область, р-н Зеленоградский, в районе поселков Синяино и Алексино Зеленоградского района Калининградской области	Земли сельскохозяйственного назначения	Для сельскохозяйственного производства	-	-
81	39:05:030506:397:3У2	-	39:05:030506:397	1352	Раздел	Нет	Калининградская область, р-н Зеленоградский, за пос. Прислово, ДНТ «Алмаз», ул. Янтарная, участок 20	Земли сельскохозяйственного назначения	Для садоводства	-	-
82	39:05:030506:498:3У2	-	39:05:030506:498	25760	Раздел	Нет	Калининградская область, р-н Зеленоградский, за пос. Прислово, ДНТ «Алмаз»	Земли сельскохозяйственного назначения	Для садоводства	-	-
83	39:05:030506:462:3У2	-	39:05:030506:462	846	Раздел	Нет	Калининградская область, р-н Зеленоградский, за пос. Прислово, ДНТ «Алмаз», ул. Малахитовая, участок 19	Земли сельскохозяйственного назначения	Для садоводства	-	-
84	39:05:030506:389:3У2	-	39:05:030506:389	1212	Раздел	Нет	Калининградская область, р-н Зеленоградский, за пос. Прислово, ДНТ «Алмаз», ул. Янтарная, участок 13	Земли сельскохозяйственного назначения	Для садоводства	-	-
85	39:05:030506:420:3У2	-	39:05:030506:420	1526	Раздел	Нет	Калининградская область, р-н Зеленоградский, за пос. Прислово, ДНТ «Алмаз», ул. Бирюзовая, участок 1	Земли сельскохозяйственного назначения	Для садоводства	-	-
86	39:05:030506:421:3У2	-	39:05:030506:421	1327	Раздел	Нет	Калининградская область, р-н Зеленоградский, за пос. Прислово, ДНТ «Алмаз», ул. Бирюзовая, участок 2	Земли сельскохозяйственного назначения	Для садоводства	-	-
87	39:05:030506:692:3У2	-	39:05:030506:692	11537	Раздел	Нет	Калининградская область, Зеленоградский р-н	Земли сельскохозяйственного назначения	Под дороги, улицы, проезды, для ведения садоводства и огородничества	-	-

1	2	3	4	5	6	7	8	9	10	11	12
88	39:05:030506:682:3Y2	-	39:05:030506:682	622	Раздел	Нет	Калининградская обл., Зеленоградский р-н.	Земли сельскохозяйственного назначения	Под дороги, улицы, проезды, для ведения садоводства и огородничества	-	-
89	39:05:030506:620:3Y2	-	39:05:030506:620	68414	Раздел	Нет	Калининградская область, р-н Зеленоградский	Земли сельскохозяйственного назначения	Под дороги, улицы, проезды, для ведения садоводства и огородничества	-	-
90	39:05:030506:627:3Y2	-	39:05:030506:627	836	Раздел	Нет	Россия, Калининградская обл., Зеленоградский р-н	Земли сельскохозяйственного назначения	Ведение садоводства	-	-
91	39:05:030506:320:3Y2	-	39:05:030506:320	117	Раздел	Нет	Калининградская область, р-н Зеленоградский	Земли сельскохозяйственного назначения	Под ТП	-	-
92	39:05:030505:246:3Y2	-	39:05:030505:246	4943	Раздел	Нет	Российская Федерация, Калининградская область, городской округ Янтарный, посёлок Синявино, з/у 199	Земли населённых пунктов	Для размещения улично-дорожной сети	-	-
93	39:05:030505:491:3Y2	-	39:05:030505:491	82697	Раздел	Нет	Калининградская область, муниципальное образование "Янтарный городской округ", п. Синявино	Земли населённых пунктов	Для индивидуального жилищного строительства	-	-
94	39:22:010004:65:3Y2	-	39:22:010004:65	1517	Раздел	Нет	Российская Федерация, Калининградская обл., муниципальное образование «Янтарный городской округ», пос. Синявино, пер. Донской, 52	Земли населённых пунктов	Многофункциональные общественно-жилые здания	-	-
95	39:22:010002:328:3Y2	-	39:22:010002:328	1164	Раздел	Нет	Российская Федерация, Калининградская обл., муниципальное образование «Янтарный городской округ», пос. Синявино, пер. Донской, 13	Земли населённых пунктов	Для индивидуального жилищного строительства	-	-
96	39:22:010004:204:3Y2	-	39:22:010004:204	1077	Раздел	Да	Российская Федерация, Калининградская область, Янтарный городской округ, п. Синявино	Земли населённых пунктов	Земельные участки (территории) общего пользования	-	-
97	39:22:010002:401:3Y2	-	39:22:010002:401	360	Раздел	Да	Российская Федерация, Калининградская область, Янтарный городской округ, п. Синявино, ул. Центральная	Земли населённых пунктов	Благоустройство территории	-	-
98	39:22:010002:343:3Y2	-	39:22:010002:343	387	Раздел	Нет	Российская Федерация, Калининградская область, Янтарный городской округ, п. Синявино	Земли населённых пунктов	Ведение огородничества	-	-
99	39:22:010002:422:3Y2	-	39:22:010002:422	624	Раздел	Нет	Российская Федерация, Калининградская обл.,	Земли населённых пунктов	Для индивидуального	-	-

1	2	3	4	5	6	7	8	9	10	11	12
							пгт. Янтарный, п. Синявино		жилищного строительства		
100	39:22:000000:368:3У2	-	39:22:000000:368	1718	Раздел	Да	Российская Федерация, Калининградская обл., МО "Янтарный городской округ" пгт Янтарный, в районе ул Морская Набережная, 9	Земли населённых пунктов	Благоустройство территории	-	-
Итого:				7280957							

## 2. Перечень земельных участков, подлежащих изъятию для государственных нужд

Перечень земельных участков, подлежащих изъятию для размещения линейного объекта

Таблица 2

№ п/п	Номер земельного участка	Номера характерных точек образуемого земельного участка	Кадастровые номера существующих земельных участков, в отношении которых предполагаются их резервирование и (или) изъятие для государственных или муниципальных нужд	Площадь исходного земельного участка, кв.м.	Площадь под изъятие, кв.м.	Площадь в измененных границах, кв.м.	Местоположение	ОКС	Категория земель исходного участка	Вид разрешенного использования исходного участка	Категория земель, устанавливаемая в соответствии с ППТ	Вид разрешенного использования участка, устанавливаемый в соответствии с ППТ
1	2	3	4	5	6	7	8	9	10	11	12	13
1	39:17:000000:30:3У1	№1-129	39:17:000000:30 (вх. 39:17:040006:4, 39:17:040020:3, 39:17:040013:4, 39:17:040008:18, 39:17:040009:4, 39:17:040010:2, 39:17:040012:3, 39:17:040011:4, 39:17:040017:3, 39:17:040016:2)	6420162	19674	6400488	Россия, Калининградская область, Светлогорский ГО, пгт Донское	-	Земли населенных пунктов	Обеспечение обороны и безопасности	Земли населенных пунктов	Улично-дорожная сеть 12.0.1
2	39:17:040009:3:3У1	№1-6	39:17:040009:3	7719	456	7263	Калининградская обл, р-н ГО Светлогорский, пгт Донское	-	Земли населенных пунктов	Под строительство храма	Земли населенных пунктов	Улично-дорожная сеть 12.0.1
3	39:17:040012:613:3У1	№1-4	39:17:040012:613	7176	62	7114	Калининградская обл., Светлогорский район, пос. Донское, ул. Степанова, 1/1	-	Земли населенных пунктов	Дошкольное, начальное и среднее общее образование	Земли населенных пунктов	Улично-дорожная сеть 12.0.1
4	39:17:040012:727:3У1	№1-4	39:17:040012:727	8965	177	8788	Калининградская область, Светлогорский ГО, пгт Донское	-	Земли населенных пунктов	Обеспечение обороны и безопасности	Земли населенных пунктов	Улично-дорожная сеть 12.0.1
5	39:17:040012:726:3У1	№1-7	39:17:040012:726	2534	196	2338	Калининградская область, Светлогорский ГО, пгт Донское	-	Земли населенных пунктов	Обеспечение обороны и безопасности	Земли населенных пунктов	Улично-дорожная сеть 12.0.1

1	2	3	4	5	6	7	8	9	10	11	12	13
6	39:17:040018:41:3У1	№1-5	39:17:040018:41	300	53	0	Калининградская обл, г Светлогорск, пгт Донское, СТ «Донское» (Марийское), уч. № 311	-	Земли населенных пунктов	Садоводство	Земли населенных пунктов	Улично-дорожная сеть 12.0.1
7	39:17:040018:41:3У2	№1-15			247			-			Земли населенных пунктов	Улично-дорожная сеть 12.0.1
8	39:17:040022:93:3У1	№1-5	39:17:040022:93	718	18	700	Калининградская область, р-н Светлогорский, пгт Донское, СНТ Донское	-	Земли населенных пунктов	Под садоводство	Земли населенных пунктов	Улично-дорожная сеть 12.0.1
9	39:05:030504:392:3У1	№1-8	39:05:030504:392	570	48	522	Российская Федерация, Калининградская область, Зеленоградский муниципальный округ, пос. Прислово, территория СНТ Шторм (Донское), проезд 8-й, земельный участок 357	-	Земли сельскохозяйственного назначения	Для ведения садоводства и огородничества	Земли промышленности, энергетики, транспорта, связи, радиовещания, телевидения, информатики, земли для обеспечения космической деятельности, земли обороны, безопасности и земли иного специального назначения	Размещение автомобильных дорог 7.2.1
10	39:05:030504:395:3У1	№1-9	39:05:030504:395	793	59	734	Калининградская область, р-н Зеленоградский, район п Донское, СНТ «Шторм», уч 361	-	Земли сельскохозяйственного назначения	Для ведения садоводства и огородничества	Земли промышленности, энергетики, транспорта, связи, радиовещания, телевидения, информатики, земли для обеспечения космической деятельности, земли обороны, безопасности и земли иного специального назначения	Размещение автомобильных дорог 7.2.1
11	39:05:030504:397:3У1	№1-6	39:05:030504:397	618	130	488	Российская Федерация, Калининградская область, Зеленоградский городской округ, территория СНТ «Шторм пос. Донское», ул. 5-й проезд, земельный участок 362	-	Земли сельскохозяйственного назначения	Для ведения садоводства и огородничества	Земли промышленности, энергетики, транспорта, связи, радиовещания, телевидения, информатики, земли для обеспечения космической деятельности, земли обороны, безопасности и земли иного специального назначения	Размещение автомобильных дорог 7.2.1
12	39:05:030504:391:3У1	№1-3	39:05:030504:391	672	21	651	Калининградская область, р-н Зеленоградский, район п Донское, СНТ «Шторм», уч 365	-	Земли сельскохозяйственного назначения	Для ведения садоводства и огородничества	Земли промышленности, энергетики, транспорта, связи, радиовещания, телевидения, информатики, земли для обеспечения космической деятельности, земли обороны, безопасности и земли иного специального назначения	Размещение автомобильных дорог 7.2.1
13	39:05:030504:400:3У1	№1-7	39:05:030504:400	732	20	712	Калининградская область, р-н Зеленоградский,	-	Земли сельскохозяйственного назначения	Для ведения садоводства и огородничества	Земли промышленности, энергетики, транспорта, связи, радиовещания,	Размещение автомобильных дорог 7.2.1

1	2	3	4	5	6	7	8	9	10	11	12	13
							район п Донское, СНТ «Шторм», уч 366				телевидения, информатики, земли для обеспечения космической деятельности, земли обороны, безопасности и земли иного специального назначения	
14	39:05:030504:402:3У1	№1-5	39:05:030504:402	751	57	694	Калининградская область, р-н Зеленоградский, район п Донское, СНТ «Шторм», уч 367	-	Земли сельскохозяйственного назначения	Для ведения садоводства и огородничества	Земли промышленности, энергетики, транспорта, связи, радиовещания, телевидения, информатики, земли для обеспечения космической деятельности, земли обороны, безопасности и земли иного специального назначения	Размещение автомобильных дорог 7.2.1
15	39:05:030504:360:3У1	№1-5	39:05:030504:360	740	28	712	Калининградская область, р-н Зеленоградский, п Бакалино, ул Дачная, д 1	-	Земли населённых пунктов	Для индивидуального строительства и ведения подсобного хозяйства	Земли промышленности, энергетики, транспорта, связи, радиовещания, телевидения, информатики, земли для обеспечения космической деятельности, земли обороны, безопасности и земли иного специального назначения	Размещение автомобильных дорог 7.2.1
16	39:05:030506:9:3У1	№1-14	39:05:030506:9	50000	673	49327	Калининградская обл, р-н Зеленоградский, п Прислово	-	Земли сельскохозяйственного назначения	для ведения крестьянского (фермерского) хозяйства	Земли промышленности, энергетики, транспорта, связи, радиовещания, телевидения, информатики, земли для обеспечения космической деятельности, земли обороны, безопасности и земли иного специального назначения	Размещение автомобильных дорог 7.2.1
17	39:05:030505:9:3У1	№1-16	39:05:030505:9	77600	2261	75339	Калининградская обл, р-н Зеленоградский	-	Земли сельскохозяйственного назначения	для ведения крестьянского (фермерского) хозяйства	Земли промышленности, энергетики, транспорта, связи, радиовещания, телевидения, информатики, земли для обеспечения космической деятельности, земли обороны, безопасности и земли иного специального назначения	Размещение автомобильных дорог 7.2.1
18	39:05:030506:499:3У1	№1-5	39:05:030506:499	20590	483	20107	Калининградская область, р-н Зеленоградский, п Прислово	-	Земли сельскохозяйственного назначения	для ведения крестьянского (фермерского) хозяйства	Земли промышленности, энергетики, транспорта, связи, радиовещания, телевидения, информатики, земли для обеспечения космической деятельности, земли обороны, безопасности и земли иного специального назначения	Размещение автомобильных дорог 7.2.1
19	39:05:030506:500:3У1	№1-11	39:05:030506:500	103410	2744	100666	Калининградская область, р-н Зеленоградский, п Прислово	-	Земли сельскохозяйственного назначения	для ведения крестьянского (фермерского) хозяйства	Земли промышленности, энергетики, транспорта, связи, радиовещания, телевидения,	Размещение автомобильных дорог 7.2.1

1	2	3	4	5	6	7	8	9	10	11	12	13
											информатики, земли для обеспечения космической деятельности, земли обороны, безопасности и земли иного специального назначения	
20	39:05:030506:11:3У1	№1-8	39:05:030506:11	58000	1501	56499	Калининградская обл, р-н Зеленоградский, п Прислово	-	Земли сельскохозяйственного назначения	Для ведения крестьянского (фермерского) хозяйства	Земли промышленности, энергетики, транспорта, связи, радиовещания, телевидения, информатики, земли для обеспечения космической деятельности, земли обороны, безопасности и земли иного специального назначения	Размещение автомобильных дорог 7.2.1
21	39:05:030506:14:3У1	№1-5	39:05:030506:14	59000	1229	57771	Калининградская область, р-н Зеленоградский, п Прислово, Красноторовское с/п	-	Земли сельскохозяйственного назначения	Для ведения крестьянского (фермерского) хозяйства	Земли промышленности, энергетики, транспорта, связи, радиовещания, телевидения, информатики, земли для обеспечения космической деятельности, земли обороны, безопасности и земли иного специального назначения	Размещение автомобильных дорог 7.2.1
22	-	№1-6	39:05:030506:649	813	813	0	Калининградская область, р-н Зеленоградский, п Прислово	-	Земли сельскохозяйственного назначения	Для ведения крестьянского (фермерского) хозяйства	Земли промышленности, энергетики, транспорта, связи, радиовещания, телевидения, информатики, земли для обеспечения космической деятельности, земли обороны, безопасности и земли иного специального назначения	Размещение автомобильных дорог 7.2.1
23	39:05:030506:614:3У1	№1-11	39:05:030506:614	37105	564	36541	Калининградская область, Зеленоградский р-н, Красноторовское сельское поселение, в районе п. Прислово	-	Земли сельскохозяйственного назначения	Для ведения крестьянского (фермерского) хозяйства	Земли промышленности, энергетики, транспорта, связи, радиовещания, телевидения, информатики, земли для обеспечения космической деятельности, земли обороны, безопасности и земли иного специального назначения	Размещение автомобильных дорог 7.2.1
24	39:05:030506:3:3У1	№1-7	39:05:030506:3	56000	950	55050	Калининградская область, р-н Зеленоградский, с/п Красноторовское, в районе п Прислово	-	Земли сельскохозяйственного назначения	Для ведения крестьянского (фермерского) хозяйства	Земли промышленности, энергетики, транспорта, связи, радиовещания, телевидения, информатики, земли для обеспечения космической деятельности, земли обороны, безопасности и земли иного специального назначения	Размещение автомобильных дорог 7.2.1
25	39:05:030506:4:3У1	№1-16	39:05:030506:4	113000	1838	111162	Калининградская область, р-н Зеленоградский, с/п Красноторовское, в районе	-	Земли сельскохозяйственного назначения	Для ведения крестьянского (фермерского) хозяйства	Земли промышленности, энергетики, транспорта, связи, радиовещания, телевидения, информатики, земли для	Размещение автомобильных дорог 7.2.1

1	2	3	4	5	6	7	8	9	10	11	12	13
							п Прислово				обеспечения космической деятельности, земли обороны, безопасности и земли иного специального назначения	
26	39:05:030506:2:3У1	№1-12	39:05:030506:2	57000	1435	55565	Калининградская область, р-н Зеленоградский, с/п Красноторовское, в районе п Прислово	-	Земли сельскохозяйственного назначения	Для ведения крестьянского (фермерского) хозяйства	Земли промышленности, энергетики, транспорта, связи, радиовещания, телевидения, информатики, земли для обеспечения космической деятельности, земли обороны, безопасности и земли иного специального назначения	Размещение автомобильных дорог 7.2.1
27	39:05:030506:30:3У1	№1-15	39:05:030506:30	32470	1728	30742	Калининградская область, р-н Зеленоградский, в районе поселков Синявино и Алексино Зеленоградского района Калининградской области	-	Земли сельскохозяйственного назначения	Для сельскохозяйственного производства	Земли промышленности, энергетики, транспорта, связи, радиовещания, телевидения, информатики, земли для обеспечения космической деятельности, земли обороны, безопасности и земли иного специального назначения	Размещение автомобильных дорог 7.2.1
28	39:05:030506:397:3У1	№1-5	39:05:030506:397	1435	83	1352	Калининградская область, р-н Зеленоградский, за пос. Прислово, ДНТ «Алмаз», ул. Янтарная, участок 20	-	Земли сельскохозяйственного назначения	Для садоводства	Земли промышленности, энергетики, транспорта, связи, радиовещания, телевидения, информатики, земли для обеспечения космической деятельности, земли обороны, безопасности и земли иного специального назначения	Размещение автомобильных дорог 7.2.1
29	39:05:030506:498:3У1	№1-12	39:05:030506:498	26053	293	25760	Калининградская область, р-н Зеленоградский, за пос. Прислово, ДНТ «Алмаз»	-	Земли сельскохозяйственного назначения	Для садоводства	Земли промышленности, энергетики, транспорта, связи, радиовещания, телевидения, информатики, земли для обеспечения космической деятельности, земли обороны, безопасности и земли иного специального назначения	Размещение автомобильных дорог 7.2.1
30	39:05:030506:462:3У1	№1-4	39:05:030506:462	890	44	846	Калининградская область, р-н Зеленоградский, за пос. Прислово, ДНТ «Алмаз», ул. Малахитовая, участок 19	-	Земли сельскохозяйственного назначения	Для садоводства	Земли промышленности, энергетики, транспорта, связи, радиовещания, телевидения, информатики, земли для обеспечения космической деятельности, земли обороны, безопасности и земли иного специального назначения	Размещение автомобильных дорог 7.2.1
31	39:05:030506:389:3У1	№1-4	39:05:030506:389	1225	13	1212	Калининградская область, р-н Зеленоградский, за пос. Прислово, ДНТ «Алмаз», ул. Янтарная,	-	Земли сельскохозяйственного назначения	Для садоводства	Земли промышленности, энергетики, транспорта, связи, радиовещания, телевидения, информатики, земли для обеспечения космической	Размещение автомобильных дорог 7.2.1

1	2	3	4	5	6	7	8	9	10	11	12	13
							участок 13				деятельности, земли обороны, безопасности и земли иного специального назначения	
32	39:05:030506:420:3У1	№1-3	39:05:030506:420	1545	19	1526	Калининградская область, р-н Зеленоградский, за пос. Прислово, ДНТ «Алмаз», ул.Бирюзовая, участок 1	-	Земли сельскохозяйственного назначения	Для садоводства	Земли промышленности, энергетики, транспорта, связи, радиовещания, телевидения, информатики, земли для обеспечения космической деятельности, земли обороны, безопасности и земли иного специального назначения	Размещение автомобильных дорог 7.2.1
33	39:05:030506:421:3У1	№1-3	39:05:030506:421	1365	38	1327	Калининградская область, р-н Зеленоградский, за пос. Прислово, ДНТ «Алмаз», ул.Бирюзовая, участок 2	-	Земли сельскохозяйственного назначения	Для садоводства	Земли промышленности, энергетики, транспорта, связи, радиовещания, телевидения, информатики, земли для обеспечения космической деятельности, земли обороны, безопасности и земли иного специального назначения	Размещение автомобильных дорог 7.2.1
34	39:05:030506:692:3У1	№1-5	39:05:030506:692	12208	671	11537	Калининградская область, Зеленоградский р-н	-	Земли сельскохозяйственного назначения	Под дороги, улицы, проезды, для ведения садоводства и огородничества	Земли промышленности, энергетики, транспорта, связи, радиовещания, телевидения, информатики, земли для обеспечения космической деятельности, земли обороны, безопасности и земли иного специального назначения	Размещение автомобильных дорог 7.2.1
35	39:05:030506:682:3У1	№1-4	39:05:030506:682	777	155	622	Калининградская обл., Зеленоградский р-н.	-	Земли сельскохозяйственного назначения	Под дороги, улицы, проезды, для ведения садоводства и огородничества	Земли промышленности, энергетики, транспорта, связи, радиовещания, телевидения, информатики, земли для обеспечения космической деятельности, земли обороны, безопасности и земли иного специального назначения	Размещение автомобильных дорог 7.2.1
36	39:05:030506:620:3У1	№1-5	39:05:030506:620	68534	120	68414	Калининградская область, р-н Зеленоградский	-	Земли сельскохозяйственного назначения	Под дороги, улицы, проезды, для ведения садоводства и огородничества	Земли промышленности, энергетики, транспорта, связи, радиовещания, телевидения, информатики, земли для обеспечения космической деятельности, земли обороны, безопасности и земли иного специального назначения	Размещение автомобильных дорог 7.2.1

1	2	3	4	5	6	7	8	9	10	11	12	13
37	39:05:030506:627:3У1	№1-3	39:05:030506:627	850	14	836	Россия, Калининградская обл., Зеленоградский р-н	-	Земли сельскохозяйственного назначения	Ведение садоводства	Земли промышленности, энергетики, транспорта, связи, радиовещания, телевидения, информатики, земли для обеспечения космической деятельности, земли обороны, безопасности и земли иного специального назначения	Размещение автомобильных дорог 7.2.1
38	39:05:030506:320:3У1	№1-4	39:05:030506:320	133	16	117	Калининградская область, р-н Зеленоградский	-	Земли сельскохозяйственного назначения	под ТП	Земли промышленности, энергетики, транспорта, связи, радиовещания, телевидения, информатики, земли для обеспечения космической деятельности, земли обороны, безопасности и земли иного специального назначения	Размещение автомобильных дорог 7.2.1
39	39:05:030505:246:3У1	№1-4	39:05:030505:246	5245	302	4943	Российская Федерация, Калининградская область, городской округ Янтарный, посёлок Синявино, з/у 199	-	Земли населённых пунктов	для размещения улично-дорожной сети	Земли населённых пунктов	Улично-дорожная сеть 12.0.1
40	39:05:030505:491:3У1	№1-10	39:05:030505:491	83774	1077	82697	Калининградская область, муниципальное образование «Янтарный городской округ», п. Синявино	-	Земли населённых пунктов	для индивидуального жилищного строительства	Земли населённых пунктов	Улично-дорожная сеть 12.0.1
41	39:22:010004:65:3У1	№1-5	39:22:010004:65	1777	260	1517	Российская Федерация, Калининградская обл., муниципальное образование «Янтарный городской округ», пос. Синявино, пер. Донской, 52	-	Земли населённых пунктов	многофункциональ ные общественно- жилые здания	Земли населённых пунктов	Улично-дорожная сеть 12.0.1
42	39:22:010002:328:3У1	№1-4	39:22:010002:328	1200	36	1164	Российская Федерация, Калининградская обл., муниципальное образование «Янтарный городской округ», пос. Синявино, пер. Донской, 13	-	Земли населённых пунктов	Для индивидуального жилищного строительства	Земли населённых пунктов	Улично-дорожная сеть 12.0.1
43	39:22:010004:204:3У1	№1-4	39:22:010004:204	1164	87	1077	Российская Федерация, Калининградская область, Янтарный городской округ, п. Синявино	-	Земли населённых пунктов	Земельные участки (территории) общего пользования	Земли населённых пунктов	Улично-дорожная сеть 12.0.1

1	2	3	4	5	6	7	8	9	10	11	12	13
44	39:22:010002:401:3У1	№1-6	39:22:010002:401	500	140	360	Российская Федерация, Калининградская область, Янтарный городской округ, п. Синявино, ул. Центральная	-	Земли населённых пунктов	Благоустройство территории	Земли населённых пунктов	Улично-дорожная сеть 12.0.1
45	39:22:010002:343:3У1	№1-3	39:22:010002:343	400	13	387	Российская Федерация, Калининградская область, Янтарный городской округ, п. Синявино	-	Земли населённых пунктов	Ведение огородничества	Земли населённых пунктов	Улично-дорожная сеть 12.0.1
46	-	№1-9	39:22:010005:1344	1138	1138	0	Российская Федерация, Калининградская обл., Янтарный городской округ, пгт. Янтарный	-	Земли населённых пунктов	улично-дорожная сеть	Земли населённых пунктов	Улично-дорожная сеть 12.0.1
47	39:22:010002:422:3У1	№1-8	39:22:010002:422	700	76	624	Российская Федерация, Калининградская обл., пгт. Янтарный, п. Синявино	-	Земли населённых пунктов	Для индивидуального жилищного строительства	Земли населённых пунктов	Улично-дорожная сеть 12.0.1
48	39:22:010002:398:3У1	№1-4	39:22:010002:398	400	88	0	Калининградская обл., пгт. Янтарный, п. Синявино	-	Земли населённых пунктов	Для ведения огородничества	Земли населённых пунктов	Улично-дорожная сеть 12.0.1
49	39:22:010002:398:3У2	№1-5			312			-			Земли населённых пунктов	Улично-дорожная сеть 12.0.1
50	39:22:000000:368:3У1	№1-3	39:22:000000:368	1736	18	1718	Российская Федерация, Калининградская обл., МО «Янтарный городской округ» пгт Янтарный, в районе ул Морская Набережная, 9	-	Земли населённых пунктов	Благоустройство территории	Земли населённых пунктов	Улично-дорожная сеть 12.0.1
Итого:					42478							

### 3. Перечень кадастровых номеров существующих земельных участков, на которых объект может быть размещен на условиях сервитута, публичного сервитута на которых объект может быть размещен на условиях сервитута, публичного сервитута

Перечень и сведения об образуемых частях земельных участков, земель (границы зон действия публичных сервитутов, предлагаемых к установлению для размещения дороги и переустройства инженерных коммуникаций)

Таблица 3

№ п/п	Условный номер земельного участка/части земельного участка/номер кадастрового квартала, предлагаемых к установлению публичного сервитута	Адрес или описание местоположения земельного участка
1	2	3
1	39:17:000000:1883	Калининградская область, Светлогорский ГО, пос. Донское
2	39:00:000000:31	Калининградская область, Светлогорский ГО, пос. Донское
3	39:17:040008:19	Калининградская область, р-н Светлогорский, пгт Донское
4	39:17:000000:30	Калининградская область, Светлогорский ГО, пос. Донское
5	39:17:040009:3	Калининградская обл, р-н ГО Светлогорский, пгт Донское

1	2	3
6	39:17:040012	Калининградская область, Светлогорский ГО, пос. Донское
7	39:17:040010	Калининградская область, Светлогорский ГО, пос. Донское
8	39:17:040012:613	Российская Федерация, Калининградская обл., Светлогорский городской округ, п. Донское, ул. Степанова, з/у 5
9	39:17:040012:724	Калининградская область, Светлогорский ГО, пгт Донское
10	39:17:040023	Калининградская область, Светлогорский ГО, пос. Донское
11	39:17:040018	Калининградская область, Светлогорский ГО, пос. Донское
12	39:05:030504:395	Калининградская область, р-н Зеленоградский, район п Донское, СНТ «Шторм», уч 361
13	39:05:030504:385	Калининградская область, р-н Зеленоградский, район п Донское, СНТ «Шторм»
14	39:17:040022	Калининградская область, Светлогорский ГО, пос. Донское
15	39:05:030506:9	Калининградская обл, р-н Зеленоградский, п Прислово
16	39:05:030506	Калининградская область, Зеленоградский МО
17	39:05:030504	Калининградская область, Зеленоградский МО
18	39:05:030505	Калининградская область, Зеленоградский МО
19	39:05:030506:420	Калининградская область, р-н Зеленоградский, за пос. Прислово, ДНТ «Алмаз», ул.Бирюзовая, участок 1
20	39:05:030505:491	Калининградская область, муниципальное образование «Янтарный городской округ», п. Синявино
21	39:05:030505:679	Калининградская обл., пгт. Янтарный, п. Синявино
22	39:22:010002	Калининградская область, Янтарный ГО, пос. Синявино
23	39:22:010004	Калининградская область, Янтарный ГО, пос. Синявино
24	39:22:010004:13	Российская Федерация, Калининградская обл., муниципальное образование «Янтарный городской округ», пос. Синявино, пер. Донской, 10а
25	39:22:010004:89	Калининградская область, МО «Янтарный городской округ» пгт Янтарный, п Синявино, пер Донской, д 6
26	39:22:010004	Калининградская область, Янтарный ГО, пос. Синявино
27	39:22:010004:88	Калининградская область,МО «Янтарный ГО», п Синявино, пер Донской, д 4
28	39:22:010003	Калининградская область, Янтарный ГО, пос. Синявино
29	39:22:010004:87	Калининградская область, пгт Янтарный, п Синявино, ул Центральная, д 17
30	39:22:010003:340	Российская Федерация, Калининградская область, МО «Янтарный городской округ», пос. Синявино, ул. Центральная, в районе д. 18А
31	39:22:010003:336	Российская Федерация, Калининградская обл., муниципальное образование «Янтарный городской округ», пос. Синявино, ул Центральная, земельный участок 16А
32	39:22:010002	Калининградская область, Янтарный ГО, пос. Синявино
33	39:22:010002:338	Российская Федерация, Калининградская обл., Янтарный городской округ, п. Синявино
34	39:22:010003:150	Российская Федерация, Калининградская обл., муниципальное образование «Янтарный городской округ», пос. Синявино, ул. Центральная, 8
35	39:22:010002:110	Калининградская область, Янтарный городской округ, п. Синявино, ул. Центральная, д. 5
36	39:22:010002:107	Калининградская обл., Янтарный городской округ, п.Синявино, ул.Центральная, дом №3
37	39:22:010003:156	Калининградская область, пгт Янтарный, п Синявино, ул Центральная, д 6
38	39:22:010003:127	Калининградская обл., п. Синявино, ул. Центральная, 4
39	39:22:010002:29	Калининградская область, пгт Янтарный, п Синявино, ул Центральная, д 1
40	39:22:010003:125	Калининградская область, Янтарный городской округ, п. Синявино, ул. Центральная, дом №2
41	39:22:010002:25	Российская Федерация, Калининградская обл., муниципальное образование «Янтарный городской округ», пос. Синявино, пер. Сельский, 1а
42	39:22:010005	Калининградская область, Янтарный ГО, пос. Янтарный
43	39:22:010001	Калининградская область, Янтарный ГО, пос. Янтарный
44	39:22:010001:24	Российская Федерация, Калининградская обл., муниципальное образование «Янтарный городской округ», пгт Янтарный, ул. Облепиховая, 19

**4. Целевое назначение лесов, вид (виды) разрешенного использования лесного участка, количественные и качественные характеристики лесного участка, сведения о нахождении лесного участка в границах особо защитных участков лесов (в случае, если подготовка проекта межевания территории осуществляется в целях определения местоположения границ образуемых и (или) изменяемых лесных участков)**

В границах территории, в отношении которой подготавливается проект межевания территории, отсутствуют земли государственного лесного фонда и лесопарковые зеленые пояса.

**5. Перечень  
координат характерных точек образуемых земельных участков**

Координаты образуемого земельного участка №1

Номер поворотной точки	X	Y
1	2	3
1	380468,330	1155598,680
2	380462,850	1155596,420
3	380469,030	1155617,280
4	380505,560	1155740,942
5	380513,350	1155738,443
6	380519,741	1155736,393
7	380489,111	1155641,070
8	380485,750	1155639,680
9	380473,560	1155600,830
1	380468,330	1155598,680
10	379465,322	1154856,569
11	379548,692	1154876,888
12	379576,460	1154883,120
13	379583,489	1154882,939
14	379599,220	1154886,650
15	379621,053	1154891,801
16	379620,786	1154894,919
17	379641,635	1154899,625
18	379642,970	1154899,970
19	379644,545	1154900,337
20	379647,540	1154904,469
21	379646,555	1154905,088
22	379644,180	1154906,580
23	379634,740	1154907,980
24	379623,520	1154907,930
25	379617,740	1154907,870
26	379614,980	1154906,370
27	379614,590	1154915,040

1	2	3
28	379634,800	1154913,570
29	379644,730	1154911,970
30	379651,990	1154910,330
31	379657,470	1154907,890
32	379659,540	1154905,940
33	379662,060	1154902,970
34	379717,132	1154903,516
35	379749,486	1154905,513
36	379751,950	1154904,424
37	379752,506	1154903,705
38	379763,366	1154905,404
39	379796,701	1154910,084
40	379848,378	1154915,284
41	379904,027	1154916,225
42	379917,693	1154917,401
43	379925,687	1154925,232
44	379935,713	1154925,362
45	379941,412	1154921,275
46	379947,718	1154920,511
47	379957,265	1154922,740
48	379962,797	1154924,276
49	379974,323	1154928,412
50	380026,871	1154951,936
51	380071,221	1154969,265
52	380136,581	1154984,497
53	380169,507	1154991,867
54	380169,624	1154991,898
55	380197,935	1154999,229
56	380214,861	1155009,067
57	380219,723	1155010,163
58	380234,441	1155013,482
59	380253,670	1155010,200

1	2	3
60	380254,075	1155014,113
61	380267,885	1155013,891
62	380267,780	1155011,590
63	380302,520	1155006,690
64	380327,030	1154997,120
65	380360,993	1154980,317
66	380373,850	1154978,500
67	380387,310	1154979,050
68	380419,190	1154990,290
69	380449,430	1155002,460
70	380449,240	1155004,120
71	380481,130	1155016,280
72	380487,400	1155019,790
73	380490,860	1155023,810
74	380492,740	1155027,160
75	380479,660	1155080,620
76	380476,270	1155083,270
77	380475,897	1155083,173
78	380465,048	1155115,079
79	380463,264	1155120,304
80	380466,871	1155127,315
81	380456,050	1155170,967
82	380441,792	1155168,565
83	380440,877	1155172,297
84	380440,525	1155173,734
85	380436,177	1155189,543
86	380447,302	1155192,361
87	380450,201	1155193,096
88	380440,659	1155229,334
89	380437,894	1155228,740
90	380435,971	1155228,327
91	380435,713	1155229,183
92	380434,176	1155233,777
93	380431,438	1155233,274
94	380428,788	1155242,458
95	380435,419	1155246,401
96	380429,521	1155270,811
97	380422,550	1155277,481
98	380417,597	1155297,382
99	380421,534	1155304,833
100	380416,601	1155326,488
101	380411,679	1155349,865
102	380407,561	1155392,108
103	380406,222	1155392,146
104	380404,334	1155407,222
105	380409,168	1155407,431
106	380411,214	1155432,317
107	380407,543	1155432,663

1	2	3
108	380407,807	1155448,078
109	380414,777	1155448,477
110	380442,224	1155536,334
111	380431,457	1155541,373
112	380434,415	1155550,428
113	380437,520	1155559,934
114	380445,627	1155557,854
115	380448,810	1155569,160
116	380457,590	1155578,920
117	380461,880	1155593,320
118	380467,370	1155595,580
119	380472,620	1155597,750
120	380460,742	1155559,705
121	380460,500	1155558,930
122	380465,119	1155560,833
123	380433,306	1155461,213
124	380435,274	1155458,432
125	380432,431	1155446,418
126	380432,351	1155435,425
127	380427,005	1155435,283
128	380423,459	1155412,933
129	380421,885	1155391,681
130	380424,893	1155390,764
131	380427,990	1155353,908
132	380443,778	1155287,908
133	380451,547	1155252,677
134	380458,940	1155250,590
135	380462,990	1155238,180
136	380458,333	1155235,824
137	380455,100	1155228,740
138	380465,420	1155187,940
139	380472,768	1155175,139
140	380476,350	1155161,803
141	380474,117	1155153,557
142	380483,033	1155110,572
143	380507,943	1155014,723
144	380476,497	1155002,082
145	380475,420	1154997,573
146	380464,026	1154992,911
147	380460,440	1154994,737
148	380412,432	1154975,752
149	380392,094	1154967,509
150	380376,168	1154964,640
151	380361,254	1154956,813
152	380351,363	1154959,351
153	380340,769	1154966,179
154	380303,038	1154982,634
155	380305,019	1154988,811

1	2	3
156	380270,362	1154995,847
157	380223,231	1154988,015
158	380169,703	1154975,520
159	380144,433	1154969,111
160	380143,100	1154964,936
161	380120,942	1154960,364
162	380114,092	1154965,428
163	380076,586	1154956,497
164	379995,997	1154924,484
165	379983,461	1154919,039
166	379951,875	1154909,243
167	379930,404	1154906,295
168	379894,435	1154904,325
169	379877,135	1154903,634
170	379859,086	1154902,655
171	379807,331	1154897,592
172	379782,001	1154895,330
173	379707,558	1154889,350
174	379683,476	1154889,385
175	379662,159	1154886,108
176	379654,976	1154883,194
177	379645,710	1154883,450
178	379629,420	1154879,790
179	379608,410	1154875,020
180	379604,970	1154874,290
181	379595,000	1154872,060
182	379538,119	1154860,016
183	379536,682	1154859,541
184	379536,170	1154860,750
185	379532,340	1154869,790
186	379465,542	1154855,496
187	379448,765	1154851,906
188	379286,490	1154817,180

1	2	3
189	379228,010	1154799,890
190	379169,750	1154784,900
191	379131,970	1154779,310
192	379086,850	1154787,690
193	378979,086	1154818,245
194	379044,230	1154800,310
195	379079,050	1154791,130
196	379090,725	1154788,339
197	379096,580	1154786,940
198	379113,930	1154782,790
199	379125,510	1154780,640
200	379132,200	1154779,400
201	379155,430	1154782,840
202	379159,280	1154784,300
203	379175,740	1154788,330
204	379206,150	1154796,550
205	379210,980	1154797,850
206	379229,730	1154802,580
207	379240,650	1154805,880
208	379264,820	1154810,810
209	379275,600	1154813,990
210	379288,810	1154818,080
211	379299,800	1154820,070
212	379322,050	1154824,830
213	379338,930	1154828,440
214	379382,020	1154837,770
215	379403,030	1154842,320
216	379420,484	1154846,795
217	379435,598	1154850,343
218	379448,492	1154852,959
219	379448,540	1154852,968
10	379465,322	1154856,569

### Координаты образуемого земельного участка 39:17:000000:3У1

Номер поворотной точки	X	Y
1	2	3
1	380437,894	1155228,740
2	380437,630	1155229,760
3	380435,713	1155229,183
4	380435,971	1155228,327
5	380451,790	1155175,010
6	380447,302	1155192,361
7	380436,177	1155189,543
8	380440,525	1155173,734

1	2	3
9	380440,877	1155172,297
10	380476,350	1155161,803
11	380472,768	1155175,139
12	380465,420	1155187,940
13	380474,117	1155153,557
14	379951,875	1154909,243
15	379950,120	1154914,900
16	379941,412	1154921,275
17	379935,713	1154925,362
18	379925,687	1154925,232

1	2	3
19	379917,693	1154917,401
20	379904,027	1154916,225
21	379848,378	1154915,284
22	379796,701	1154910,084
23	379763,366	1154905,404
24	379752,506	1154903,705
25	379751,950	1154904,424
26	379749,486	1154905,513
27	379717,132	1154903,516
28	379660,576	1154902,095
29	379656,990	1154899,980
30	379650,260	1154902,760
31	379646,555	1154905,088
32	379645,130	1154903,054
33	379642,970	1154899,970
34	379641,635	1154899,625
35	379620,786	1154894,919
36	379621,053	1154891,801
37	379599,220	1154886,650
38	379583,520	1154882,947
39	379583,519	1154882,939
40	379576,460	1154883,120
41	379548,692	1154876,888
42	379465,322	1154856,569
43	379465,532	1154855,542
44	379532,340	1154869,790
45	379536,170	1154860,750
46	379536,682	1154859,541
47	379538,119	1154860,016
48	379595,000	1154872,060
49	379604,970	1154874,290
50	379608,410	1154875,020
51	379629,420	1154879,790
52	379645,710	1154883,450
53	379654,976	1154883,194
54	379662,159	1154886,108
55	379683,476	1154889,385
56	379684,619	1154889,384
57	379707,558	1154889,350
58	379782,001	1154895,330
59	379807,331	1154897,592
60	379859,086	1154902,655

1	2	3
61	379877,135	1154903,634
62	379894,435	1154904,325
63	379930,404	1154906,295
64	379448,492	1154852,959
65	379448,750	1154851,950
66	379340,834	1154828,852
67	379382,020	1154837,770
68	379403,030	1154842,320
69	379420,484	1154846,795
70	379435,598	1154850,343
71	379264,820	1154810,810
72	379275,600	1154813,990
73	379288,810	1154818,080
74	379299,800	1154820,070
75	379286,720	1154817,270
76	379232,265	1154803,346
77	379240,650	1154805,880
78	379264,820	1154810,810
79	379233,130	1154801,440
80	379228,240	1154799,980
81	379169,980	1154784,990
82	379155,430	1154782,840
83	379159,280	1154784,300
84	379175,740	1154788,330
85	379206,150	1154796,550
86	379210,980	1154797,850
87	379229,730	1154802,580
88	379090,720	1154788,340
89	379096,580	1154786,940
90	379113,930	1154782,790
91	379087,080	1154787,780
92	378988,921	1154815,457
93	378981,000	1154817,690
94	378980,980	1154817,731
95	379044,230	1154800,310
96	379079,050	1154791,130

Координаты изымаемого земельного участка 39:17:000000:30:3У1

Номер поворотной точки	X	Y
1	2	3

1	2	3
1	380468,330	1155598,680
2	380462,850	1155596,420
3	380469,030	1155617,280

1	2	3
4	380505,560	1155740,942
5	380513,350	1155738,443
6	380519,741	1155736,393
7	380489,111	1155641,070
8	380485,750	1155639,680
9	380473,560	1155600,830
10	380434,415	1155550,428
11	380437,520	1155559,934
12	380445,627	1155557,854
13	380448,810	1155569,160
14	380457,590	1155578,920
15	380461,880	1155593,320
16	380467,370	1155595,580
17	380472,620	1155597,750
18	380460,742	1155559,705
19	380460,500	1155558,930
20	380465,119	1155560,833
21	380433,306	1155461,213
22	380435,274	1155458,432
23	380432,431	1155446,418
24	380432,351	1155435,425
25	380427,005	1155435,283
26	380423,459	1155412,933
27	380421,885	1155391,681
28	380424,893	1155390,764
29	380420,830	1155388,930
30	380423,950	1155351,800
31	380439,690	1155286,000
32	380443,778	1155287,908
33	380451,547	1155252,677
34	380458,940	1155250,590
35	380462,990	1155238,180
36	380458,333	1155235,824
37	380455,100	1155228,740
38	380474,117	1155153,557
39	380483,033	1155110,572
40	380507,943	1155014,723
41	380476,497	1155002,082
42	380475,420	1154997,573
43	380464,026	1154992,911
44	380460,440	1154994,737
45	380412,432	1154975,752
46	380392,094	1154967,509
47	380376,168	1154964,640
48	380361,254	1154956,813
49	380351,363	1154959,351
50	380340,769	1154966,179

1	2	3
51	380303,038	1154982,634
52	380305,019	1154988,811
53	380270,362	1154995,847
54	380223,231	1154988,015
55	380169,703	1154975,520
56	380144,433	1154969,111
57	380143,100	1154964,936
58	380120,942	1154960,364
59	380114,092	1154965,428
60	380076,586	1154956,497
61	379995,997	1154924,484
62	379983,461	1154919,039
63	379951,875	1154909,243
64	379950,120	1154914,900
65	379941,412	1154921,275
66	379947,718	1154920,511
67	379957,265	1154922,740
68	379962,797	1154924,276
69	379974,323	1154928,412
70	380026,871	1154951,936
71	380071,221	1154969,265
72	380136,581	1154984,497
73	380169,507	1154991,867
74	380169,624	1154991,898
75	380169,730	1154991,100
76	380216,490	1154999,940
77	380219,530	1155003,060
78	380253,670	1155010,200
79	380254,075	1155014,113
80	380267,885	1155013,891
81	380267,780	1155011,590
82	380302,520	1155006,690
83	380327,030	1154997,120
84	380360,993	1154980,317
85	380373,850	1154978,500
86	380387,310	1154979,050
87	380419,190	1154990,290
88	380449,430	1155002,460
89	380449,240	1155004,120
90	380481,130	1155016,280
91	380487,400	1155019,790
92	380490,860	1155023,810
93	380492,740	1155027,160
94	380479,660	1155080,620
95	380476,270	1155083,270
96	380468,330	1155115,590
97	380465,048	1155115,079
98	380463,264	1155120,304

1	2	3
99	380466,871	1155127,315
100	380456,050	1155170,967
101	380441,792	1155168,565
102	380440,877	1155172,297
103	380451,790	1155175,010
104	380447,302	1155192,361
105	380450,201	1155193,096
106	380440,659	1155229,334
107	380437,894	1155228,740
108	380437,630	1155229,760
109	380435,713	1155229,183
110	380434,176	1155233,777
111	380431,438	1155233,274
112	380428,788	1155242,458
113	380435,419	1155246,401
114	380429,521	1155270,811

1	2	3
115	380422,550	1155277,481
116	380417,597	1155297,382
117	380421,534	1155304,833
118	380416,601	1155326,488
119	380411,679	1155349,865
120	380407,561	1155392,108
121	380406,222	1155392,146
122	380404,334	1155407,222
123	380409,168	1155407,431
124	380411,214	1155432,317
125	380407,543	1155432,663
126	380407,807	1155448,078
127	380414,777	1155448,477
128	380442,224	1155536,334
129	380431,457	1155541,373

Координаты изымаемого земельного участка 39:17:040009:3:ЗУ1

Номер поворотной точки	X	Y
1	380443,778	1155287,908
2	380439,690	1155286,000
3	380423,950	1155351,800
4	380420,830	1155388,930
5	380424,893	1155390,764
6	380427,990	1155353,908

Координаты изымаемого земельного участка 39:17:040012:613:ЗУ1

Номер поворотной точки	X	Y
1	380476,270	1155083,270
2	380475,897	1155083,173
3	380465,048	1155115,079
4	380468,330	1155115,590

Координаты изымаемого земельного участка 39:17:040012:727:ЗУ1

Номер поворотной точки	X	Y
1	380234,441	1155013,482
2	380253,670	1155010,200
3	380219,530	1155003,060
4	380219,723	1155010,163

Координаты изымаемого земельного участка 39:17:040012:726:ЗУ1

Номер поворотной точки	X	Y
1	380219,723	1155010,163
2	380219,530	1155003,060
3	380216,490	1154999,940
4	380169,730	1154991,100
5	380169,624	1154991,898
6	380197,935	1154999,229
7	380214,861	1155009,067

Координаты изымаемого земельного участка 39:17:040018:41:3У1

Номер поворотной точки	X	Y
1	379660.576	1154902.095
2	379656.990	1154899.980
3	379650.260	1154902.760
4	379646.555	1154905.088
5	379649.143	1154908.783

Координаты изымаемого земельного участка 39:17:040018:41:3У2

Номер поворотной точки	X	Y
1	379614.590	1154915.040
2	379614.980	1154906.370
3	379617.740	1154907.870
4	379623.520	1154907.930
5	379634.740	1154907.980
6	379644.180	1154906.580
7	379646.555	1154905.088
8	379649.143	1154908.783
9	379660.576	1154902.095
10	379662.060	1154902.970
11	379659.540	1154905.940
12	379657.470	1154907.890
13	379651.990	1154910.330
14	379644.730	1154911.970
15	379634.800	1154913.570

Координаты изымаемого земельного участка 39:17:040022:93:3У1

Номер поворотной точки	X	Y
1	2	3
1	379465,322	1154856,569

1	2	3
2	379465,530	1154855,550
3	379448,750	1154851,950
4	379448,492	1154852,959
5	379448,540	1154852,968

Координаты образуемого земельного участка №2

Номер поворотной точки	X	Y
1	2	3
1	377846,760	1154623,720
2	377845,050	1154632,520
3	377889,170	1154638,970
4	377964,760	1154635,910
5	377997,167	1154622,546
6	378036,810	1154617,218
7	378076,333	1154611,745
8	378094,600	1154610,841
9	378108,598	1154610,367
10	378125,374	1154615,461
11	378224,789	1154645,650
12	378274,277	1154662,132
13	378319,665	1154677,249
14	378376,591	1154696,208
15	378414,541	1154708,848
16	378433,517	1154715,168
17	378434,772	1154715,586
18	378452,492	1154721,488
19	378509,416	1154740,447
20	378528,391	1154746,767
21	378604,292	1154772,046
22	378718,292	1154809,519
23	378737,119	1154816,285
24	378739,628	1154817,121
25	378775,071	1154828,925
26	378805,237	1154837,262
27	378851,223	1154849,972
28	378860,987	1154851,227
29	378871,448	1154849,655
30	378899,077	1154843,800
31	378934,424	1154835,198
32	378974,606	1154825,420
33	378977,870	1154818,580
34	378979,086	1154818,245
35	379086,850	1154787,690
36	379131,970	1154779,310
37	379169,750	1154784,900
38	379228,010	1154799,890
39	379286,490	1154817,180
40	379532,340	1154869,790
41	379536,170	1154860,750
42	379536,682	1154859,541
43	379527,054	1154856,353
44	379508,340	1154851,450
45	379504,276	1154850,595

1	2	3
46	379503,285	1154847,451
47	379497,081	1154846,045
48	379496,882	1154846,922
49	379494,357	1154846,350
50	379494,556	1154845,473
51	379487,763	1154843,934
52	379486,673	1154846,893
53	379478,530	1154845,180
54	379473,400	1154844,100
55	379443,490	1154837,830
56	379407,240	1154830,180
57	379377,560	1154824,000
58	379347,700	1154817,650
59	379340,576	1154815,213
60	379328,480	1154812,702
61	379291,703	1154804,970
62	379281,235	1154802,074
63	379281,046	1154802,047
64	379274,540	1154801,120
65	379268,879	1154799,535
66	379266,674	1154791,696
67	379259,082	1154789,317
68	379256,666	1154788,675
69	379251,311	1154787,614
70	379248,561	1154793,843
71	379245,550	1154793,000
72	379216,530	1154784,690
73	379210,350	1154782,950
74	379183,238	1154775,744
75	379175,961	1154774,421
76	379174,147	1154773,977
77	379151,608	1154768,469
78	379144,648	1154768,577
79	379134,878	1154767,567
80	379129,980	1154766,770
81	379120,600	1154768,062
82	379112,037	1154769,837
83	379103,702	1154771,773
84	379075,980	1154779,236
85	379067,570	1154781,640
86	379064,254	1154780,925
87	379052,110	1154783,943
88	379037,930	1154774,710
89	379023,000	1154771,040
90	379013,734	1154768,885
91	378990,500	1154765,651
92	378990,000	1154767,920
93	378988,920	1154770,980

1	2	3
94	378982,090	1154787,400
95	378976,200	1154801,700
96	378967,525	1154798,093
97	378963,665	1154799,055
98	378927,700	1154808,018
99	378923,577	1154809,021
100	378922,049	1154809,393
101	378892,459	1154816,593
102	378868,179	1154821,847
103	378850,965	1154822,155
104	378783,919	1154802,360
105	378746,018	1154789,570
106	378726,993	1154783,400
107	378613,141	1154745,481
108	378537,241	1154720,202
109	378520,536	1154713,916
110	378518,430	1154719,850
111	378490,900	1154710,930
112	378352,660	1154667,670
113	378094,710	1154586,950
114	377950,660	1154606,500
115	377936,615	1154607,755
116	377922,570	1154609,010
117	377915,048	1154607,990
118	377851,490	1154599,380
119	377851,150	1154601,130
120	377850,010	1154607,020
121	377849,890	1154607,560
122	377848,250	1154616,060
1	377846,760	1154623,720
123	376807,191	1154513,400
124	376827,972	1154520,747
125	376866,082	1154529,167
126	376899,062	1154534,347
127	376989,732	1154546,147
128	377093,892	1154557,428
129	377097,466	1154557,815
130	377180,083	1154565,628
131	377240,440	1154570,328
132	377260,380	1154571,877
133	377280,319	1154573,427
134	377320,199	1154576,525
135	377340,145	1154578,004
136	377386,792	1154579,627
137	377443,962	1154578,787
138	377580,330	1154580,305
139	377599,763	1154582,320

1	2	3
140	377610,620	1154583,199
141	377619,297	1154583,902
142	377638,735	1154586,560
143	377658,128	1154589,692
144	377677,789	1154593,296
145	377697,418	1154597,122
146	377715,425	1154600,890
147	377716,380	1154596,470
148	377717,210	1154592,610
149	377718,940	1154584,570
150	377719,120	1154583,770
151	377719,800	1154580,600
152	377720,380	1154577,850
153	377691,070	1154572,850
154	377659,500	1154563,560
155	377602,910	1154554,080
156	377489,863	1154552,355
157	377336,790	1154550,020
158	376875,080	1154502,190
159	376777,160	1154474,260
160	376734,790	1154450,570
161	376610,550	1154365,790
162	376588,590	1154348,050
163	376552,660	1154294,150
164	376535,820	1154262,590
165	376447,960	1154104,310
166	376390,270	1154012,940
167	376365,078	1153979,461
168	376355,580	1153966,840
169	376325,220	1153933,300
170	376312,810	1153920,670
171	376253,080	1153878,720
172	376213,350	1153855,750
173	376172,896	1153837,094
174	376150,900	1153826,950
175	376057,560	1153778,500
176	376018,040	1153758,900
177	375978,760	1153744,940
178	375951,540	1153739,320
179	375920,930	1153734,100
180	375920,343	1153738,842
181	375919,560	1153745,159
182	375919,450	1153746,050
183	375918,103	1153756,938
184	375918,446	1153757,005
185	375969,647	1153766,949
186	375971,955	1153772,956
187	375974,739	1153773,249

1	2	3
188	375984,338	1153774,258
189	375984,460	1153773,920
190	376024,700	1153789,850
191	376036,350	1153794,460
192	376050,400	1153800,020
193	376076,480	1153812,700
194	376117,018	1153832,392
195	376116,773	1153839,705
196	376116,772	1153839,746
197	376130,493	1153847,977
198	376169,220	1153857,800
199	376167,937	1153861,739
200	376227,991	1153892,444
201	376266,170	1153918,630
202	376314,284	1153953,847
203	376311,300	1153965,914
204	376320,929	1153975,466
205	376326,943	1153969,816
206	376336,850	1153973,290
207	376364,570	1154010,580
208	376381,070	1154032,660
209	376389,610	1154044,110
210	376395,920	1154053,950
211	376405,900	1154069,470
212	376408,620	1154074,270
213	376420,760	1154095,080
214	376432,800	1154115,860
215	376444,780	1154136,470
216	376449,650	1154144,820
217	376456,550	1154157,380
218	376468,190	1154178,520
219	376479,620	1154199,200
220	376491,390	1154220,530
221	376502,760	1154241,310

1	2	3
222	376507,171	1154249,268
223	376505,452	1154250,275
224	376508,517	1154255,887
225	376510,305	1154254,922
226	376514,510	1154262,510
227	376526,390	1154283,990
228	376537,190	1154303,550
229	376538,320	1154305,490
230	376550,310	1154325,750
231	376559,280	1154340,800
232	376562,880	1154345,420
233	376575,830	1154362,060
234	376577,240	1154363,870
235	376586,555	1154374,854
236	376591,900	1154384,360
237	376590,284	1154386,485
238	376599,865	1154394,428
239	376600,817	1154393,218
240	376624,553	1154406,703
241	376626,136	1154409,305
242	376628,620	1154413,390
243	376629,100	1154416,420
244	376638,530	1154420,180
245	376638,540	1154420,189
246	376647,667	1154428,171
247	376697,251	1154464,349
248	376725,586	1154481,854
249	376744,188	1154490,890
250	376768,587	1154500,978
251	376795,838	1154509,386
252	376806,961	1154513,318
123	376807,191	1154513,400

Координаты образуемого земельного участка 39:05:000000:29:3У1

Номер поворотной точки	X	Y
1	2	3
1	379532,340	1154869,790
2	379536,170	1154860,750
3	379536,682	1154859,541
4	379527,054	1154856,353
5	379508,340	1154851,450
6	379504,276	1154850,595
7	379486,673	1154846,893
8	379478,530	1154845,180

1	2	3
9	379473,400	1154844,100
10	379443,490	1154837,830
11	379407,240	1154830,180
12	379377,560	1154824,000
13	379347,700	1154817,650
14	379340,576	1154815,213
15	379340,200	1154816,140
16	379291,390	1154805,910
17	379280,700	1154802,900
18	379281,046	1154802,047
19	379274,540	1154801,120

1	2	3
20	379268,879	1154799,535
21	379248,561	1154793,843
22	379245,550	1154793,000
23	379216,530	1154784,690
24	379210,350	1154782,950
25	379183,238	1154775,744
26	379175,961	1154774,421
27	379174,147	1154773,977
28	379150,920	1154770,180
29	379151,608	1154768,469
30	379144,648	1154768,577
31	379144,430	1154769,120
32	379134,878	1154767,567
33	379129,980	1154766,770
34	379111,330	1154771,530
35	379075,350	1154780,790
36	379075,974	1154779,237
37	379067,570	1154781,640
38	379064,254	1154780,925
39	379052,110	1154783,943
40	379037,930	1154774,710
41	379023,000	1154771,040
42	379013,734	1154768,885
43	378990,500	1154765,651
44	378990,000	1154767,920
45	378988,920	1154770,980
46	378982,090	1154787,400
47	378975,680	1154803,840
48	378963,665	1154799,055
49	378927,700	1154808,018
50	378923,577	1154809,021
51	378922,049	1154809,393
52	378920,400	1154813,790
53	378871,740	1154826,510
54	378850,770	1154829,660
55	378796,280	1154812,620
56	378661,710	1154766,520
57	378518,430	1154719,850
58	378490,900	1154710,930
59	378352,660	1154667,670
60	378094,710	1154586,950
61	377950,660	1154606,500
62	377936,615	1154607,755
63	377922,570	1154609,010
64	377851,489	1154599,374
65	377851,150	1154601,130
66	377850,010	1154607,020
67	377849,890	1154607,560
68	377848,250	1154616,060

1	2	3
69	377846,761	1154623,723
70	377884,870	1154630,510
71	377923,930	1154629,650
72	377964,760	1154635,910
73	377997,167	1154622,546
74	378036,810	1154617,218
75	378076,333	1154611,745
76	378094,600	1154610,841
77	378108,598	1154610,367
78	378125,374	1154615,461
79	378129,940	1154607,720
80	378276,630	1154654,450
81	378438,230	1154706,530
82	378738,170	1154808,610
83	378742,840	1154810,190
84	378807,630	1154832,100
85	378851,520	1154848,060
86	378862,420	1154847,990
87	378875,210	1154845,020
88	378917,450	1154835,410
89	378967,360	1154822,880
90	378977,870	1154818,580
91	378979,086	1154818,245
92	379086,850	1154787,690
93	379131,970	1154779,310
94	379169,750	1154784,900
95	379228,010	1154799,890
96	379286,490	1154817,180
97	375920,190	1153744,100
98	375919,960	1153745,200
99	375918,446	1153757,005
100	375969,647	1153766,949
101	375971,955	1153772,956
102	375974,739	1153773,249
103	375975,480	1153770,360
104	375984,460	1153773,920
105	376024,700	1153789,850
106	376036,350	1153794,460
107	376050,400	1153800,020
108	376076,480	1153812,700
109	376117,018	1153832,392
110	376120,760	1153834,210
111	376135,210	1153841,230
112	376169,220	1153857,800
113	376269,750	1153907,640
114	376266,170	1153918,630
115	376314,284	1153953,847
116	376319,680	1153957,840

1	2	3
117	376321,160	1153958,880
118	376329,950	1153966,990
119	376336,850	1153973,290
120	376364,570	1154010,580
121	376381,070	1154032,660
122	376389,610	1154044,110
123	376395,920	1154053,950
124	376405,900	1154069,470
125	376408,620	1154074,270
126	376420,760	1154095,080
127	376432,800	1154115,860
128	376444,780	1154136,470
129	376449,650	1154144,820
130	376456,550	1154157,380
131	376468,190	1154178,520
132	376479,620	1154199,200
133	376491,390	1154220,530
134	376502,760	1154241,310
135	376507,171	1154249,268
136	376510,305	1154254,922
137	376514,510	1154262,510
138	376526,390	1154283,990
139	376537,190	1154303,550
140	376538,320	1154305,490
141	376550,310	1154325,750
142	376559,280	1154340,800
143	376562,880	1154345,420
144	376575,830	1154362,060
145	376577,240	1154363,870
146	376592,650	1154377,440
147	376608,960	1154391,780
148	376622,970	1154404,100
149	376624,553	1154406,703
150	376626,136	1154409,305
151	376628,620	1154413,390
152	376629,100	1154416,420
153	376638,540	1154420,190
154	376640,700	1154413,480
155	376660,830	1154428,260
156	376699,040	1154454,790
157	376721,900	1154469,370
158	376749,160	1154482,250
159	376776,030	1154492,180
160	376806,850	1154504,170
161	376806,961	1154513,318
162	376807,191	1154513,400
163	376807,160	1154509,880
164	376828,760	1154516,050
165	376866,870	1154524,470

1	2	3
166	376899,850	1154529,650
167	376990,520	1154541,450
168	377094,860	1154551,450
169	377189,370	1154560,510
170	377286,200	1154568,960
171	377348,900	1154573,980
172	377387,580	1154574,930
173	377444,750	1154574,090
174	377582,350	1154574,140
175	377612,060	1154576,140
176	377622,870	1154577,740
177	377695,360	1154591,830
178	377716,380	1154596,470
179	377717,210	1154592,610
180	377718,940	1154584,570
181	377719,120	1154583,770
182	377719,800	1154580,600
183	377720,390	1154577,852
184	377691,070	1154572,850
185	377659,500	1154563,560
186	377602,910	1154554,080
187	377489,863	1154552,355
188	377336,790	1154550,020
189	376875,080	1154502,190
190	376777,160	1154474,260
191	376734,790	1154450,570
192	376610,550	1154365,790
193	376588,590	1154348,050
194	376552,660	1154294,150
195	376535,820	1154262,590
196	376447,960	1154104,310
197	376390,270	1154012,940
198	376365,078	1153979,461
199	376355,580	1153966,840
200	376325,220	1153933,300
201	376312,810	1153920,670
202	376253,080	1153878,720
203	376213,350	1153855,750
204	376172,896	1153837,094
205	376150,900	1153826,950
206	376057,560	1153778,500
207	376018,040	1153758,900
208	375978,760	1153744,940
209	375951,540	1153739,320
210	375920,930	1153734,100
211	375920,343	1153738,842

Координаты образуемого земельного участка 39:05:000000:3У1

Номер поворотной точки	X	Y
1	375920,343	1153738,842
2	375920,190	1153744,100
3	375919,960	1153745,200
4	375918,446	1153757,005
5	375918,103	1153756,938
6	375919,450	1153746,050
7	375919,560	1153745,159

Координаты изымаемого земельного участка 39:05:030504:392:3У1

Номер поворотной точки	X	Y
1	379504,276	1154850,595
2	379503,285	1154847,451
3	379497,081	1154846,045
4	379496,882	1154846,922
5	379494,357	1154846,350
6	379494,556	1154845,473
7	379487,763	1154843,934
8	379486,673	1154846,893

Координаты изымаемого земельного участка 39:05:030504:395:3У1

Номер поворотной точки	X	Y
1	379291,390	1154805,910
2	379340,200	1154816,140
3	379340,576	1154815,213
4	379328,480	1154812,702
5	379291,703	1154804,970
6	379281,235	1154802,074
7	379281,046	1154802,047
8	379280,700	1154802,900

Координаты изымаемого земельного участка 39:05:030504:397:3У1

Номер поворотной точки	X	Y
1	379268,879	1154799,535
2	379266,674	1154791,696
3	379259,082	1154789,317
4	379256,666	1154788,675
5	379251,311	1154787,614
6	379248,561	1154793,843

Координаты изымаемого земельного участка 39:05:030504:391:3У1

Номер поворотной точки	X	Y
1	379174,147	1154773,977
2	379151,608	1154768,469
3	379150,920	1154770,180

Координаты изымаемого земельного участка 39:05:030504:400:3У1

Номер поворотной точки	X	Y
1	379144,430	1154769,120
2	379144,648	1154768,577
3	379134,878	1154767,567
4	379129,980	1154766,770
5	379120,600	1154768,062
6	379112,037	1154769,837
7	379111,330	1154771,530

Координаты изымаемого земельного участка 39:05:030504:402:3У1

Номер поворотной точки	X	Y
1	379111,330	1154771,530
2	379112,037	1154769,837
3	379103,702	1154771,773
4	379075,980	1154779,236
5	379075,350	1154780,790

Координаты изымаемого земельного участка 39:05:030504:360:3У1

Номер поворотной точки	X	Y
1	378963,665	1154799,055
2	378967,525	1154798,093
3	378976,200	1154801,700
4	378982,090	1154787,400
5	378975,680	1154803,840

Координаты изымаемого земельного участка 39:05:030506:9:3У1

Номер поворотной точки	X	Y
1	2	3
1	378851,223	1154849,972
2	378860,987	1154851,227
3	378871,448	1154849,655

1	2	3
4	378899,077	1154843,800
5	378934,424	1154835,198
6	378974,606	1154825,420
7	378977,870	1154818,580
8	378967,360	1154822,880
9	378917,450	1154835,410
10	378875,210	1154845,020
11	378862,420	1154847,990
12	378851,520	1154848,060
13	378807,630	1154832,100
14	378805,237	1154837,262

Координаты изымаемого земельного участка 39:05:030505:9:ЗУ1

Номер поворотной точки	X	Y
1	378661,710	1154766,520
2	378796,280	1154812,620
3	378850,770	1154829,660
4	378871,740	1154826,510
5	378920,400	1154813,790
6	378922,049	1154809,393
7	378892,459	1154816,593
8	378868,179	1154821,847
9	378850,965	1154822,155
10	378783,919	1154802,360
11	378746,018	1154789,570
12	378726,993	1154783,400
13	378613,141	1154745,481
14	378537,241	1154720,202
15	378520,536	1154713,916
16	378518,430	1154719,850

Координаты изымаемого земельного участка 39:05:030506:499:ЗУ1

Номер поворотной точки	X	Y
1	378805,237	1154837,262
2	378807,630	1154832,100
3	378742,840	1154810,190
4	378739,628	1154817,121
5	378775,071	1154828,925

Координаты изымаемого земельного участка 39:05:030506:500:ЗУ1

Номер поворотной точки	X	Y
1	2	3

1	2	3
1	378509,416	1154740,447
2	378528,391	1154746,767
3	378604,292	1154772,046

1	2	3
4	378718,292	1154809,519
5	378737,119	1154816,285
6	378739,628	1154817,121
7	378742,840	1154810,190

1	2	3
8	378738,170	1154808,610
9	378438,230	1154706,530
10	378434,772	1154715,586
11	378452,492	1154721,488

Координаты изымаемого земельного участка 39:05:030506:11:3У1

Номер поворотной точки	X	Y
1	378376,591	1154696,208
2	378414,541	1154708,848
3	378433,517	1154715,168
4	378434,772	1154715,586
5	378438,230	1154706,530
6	378276,630	1154654,450
7	378274,277	1154662,132
8	378319,665	1154677,249

Координаты изымаемого земельного участка 39:05:030506:14:3У1

Номер поворотной точки	X	Y
1	378224,789	1154645,650
2	378274,269	1154662,129
3	378276,620	1154654,450
4	378129,940	1154607,720
5	378125,374	1154615,461

Координаты изымаемого земельного участка 39:05:030506:649

Номер поворотной точки	X	Y
1	377846,760	1154623,720
2	377884,870	1154630,510
3	377923,930	1154629,650
4	377964,760	1154635,910
5	377889,170	1154638,970
6	377845,050	1154632,520

Координаты изымаемого земельного участка 39:05:030506:614:3У1

Номер поворотной точки	X	Y
1	2	3
1	377658,128	1154589,692
2	377677,789	1154593,296
3	377697,418	1154597,122
4	377715,425	1154600,890

1	2	3
5	377716,380	1154596,470
6	377695,360	1154591,830
7	377622,870	1154577,740
8	377612,060	1154576,140
9	377610,620	1154583,199
10	377619,297	1154583,902
11	377638,735	1154586,560

## Координаты изымаемого земельного участка 39:05:030506:3:3У1

Номер поворотной точки	X	Y
1	377580,330	1154580,305
2	377599,763	1154582,320
3	377610,620	1154583,199
4	377612,060	1154576,140
5	377582,350	1154574,140
6	377444,750	1154574,090
7	377443,969	1154578,787

## Координаты изымаемого земельного участка 39:05:030506:4:3У1

Номер поворотной точки	X	Y
1	2	3
1	377180,083	1154565,628
2	377240,440	1154570,328
3	377260,380	1154571,877
4	377280,319	1154573,427
5	377320,199	1154576,525
6	377340,145	1154578,004
7	377386,792	1154579,627

1	2	3
8	377443,969	1154578,787
9	377444,750	1154574,090
10	377387,580	1154574,930
11	377348,900	1154573,980
12	377286,200	1154568,960
13	377189,370	1154560,510
14	377094,860	1154551,450
15	377093,892	1154557,428
16	377097,466	1154557,815

## Координаты изымаемого земельного участка 39:05:030506:2:3У1

Номер поворотной точки	X	Y
1	376866,082	1154529,167
2	376899,062	1154534,347
3	376989,732	1154546,147
4	377093,892	1154557,428
5	377094,860	1154551,450
6	376990,520	1154541,450
7	376899,850	1154529,650
8	376866,870	1154524,470
9	376828,760	1154516,050
10	376807,160	1154509,880
11	376807,191	1154513,400
12	376827,972	1154520,747

## Координаты изымаемого земельного участка 39:05:030506:30:3У1

Номер поворотной точки	X	Y
1	2	3
1	376647,667	1154428,171
2	376697,251	1154464,349
3	376725,586	1154481,854

1	2	3
4	376744,188	1154490,890
5	376768,587	1154500,978
6	376795,838	1154509,386
7	376806,961	1154513,318
8	376806,850	1154504,170
9	376776,030	1154492,180

1	2	3
10	376749,160	1154482,250
11	376721,900	1154469,370
12	376699,040	1154454,790

1	2	3
13	376660,830	1154428,260
14	376640,700	1154413,480
15	376638,540	1154420,189

Координаты изымаемого земельного участка 39:05:030506:397:ЗУ1

Номер поворотной точки	X	Y
1	376624,546	1154406,699
2	376622,970	1154404,100
3	376608,960	1154391,780
4	376601,280	1154392,630
5	376600,817	1154393,218

Координаты изымаемого земельного участка 39:05:030506:498:ЗУ1

Номер поворотной точки	X	Y
1	376599,865	1154394,428
2	376600,817	1154393,218
3	376601,280	1154392,630
4	376608,960	1154391,780
5	376592,650	1154377,440
6	376591,900	1154384,360
7	376590,284	1154386,485
8	376320,929	1153975,466
9	376329,950	1153966,990
10	376321,160	1153958,880
11	376319,680	1153957,840
12	376311,300	1153965,914

Координаты изымаемого земельного участка 39:05:030506:462:ЗУ1

Номер поворотной точки	X	Y
1	376591,900	1154384,360
2	376592,650	1154377,440
3	376577,240	1154363,870
4	376586,555	1154374,854

Координаты изымаемого земельного участка 39:05:030506:389:ЗУ1

Номер поворотной точки	X	Y
1	2	3
1	376508,517	1154255,887
2	376510,305	1154254,922

1	2	3
3	376507,171	1154249,268
4	376505,452	1154250,275

Координаты изымаемого земельного участка 39:05:030506:420:3У1

Номер поворотной точки	X	Y
1	376336,850	1153973,290
2	376329,950	1153966,990
3	376326,943	1153969,816

Координаты изымаемого земельного участка 39:05:030506:421:3У1

Номер поворотной точки	X	Y
1	376319,680	1153957,840
2	376314,275	1153953,880
3	376311,300	1153965,914

Координаты изымаемого земельного участка 39:05:030506:692:3У1

Номер поворотной точки	X	Y
1	2	3
1	376227,991	1153892,444

1	2	3
2	376266,170	1153918,630
3	376269,750	1153907,640
4	376169,220	1153857,800
5	376167,937	1153861,739

Координаты изымаемого земельного участка 39:05:030506:682:3У1

Номер поворотной точки	X	Y
1	376169,220	1153857,800
2	376165,730	1153856,060
3	376135,210	1153841,230
4	376130,493	1153847,977

Координаты изымаемого земельного участка 39:05:030506:620:3У1

Номер поворотной точки	X	Y
1	2	3
1	376130,493	1153847,977

1	2	3
2	376135,210	1153841,230
3	376120,760	1153834,210
4	376116,773	1153839,705
5	376116,772	1153839,746

Координаты изымаемого земельного участка 39:05:030506:627:3У1

Номер поворотной точки	X	Y
1	2	3
1	376120,760	1153834,210

1	2	3
2	376117,018	1153832,392
3	376116,773	1153839,705

Координаты изымаемого земельного участка 39:05:030506:320:3У1

Номер поворотной точки	X	Y
1	375984,338	1153774,258
2	375984,460	1153773,920
3	375975,480	1153770,360
4	375974,739	1153773,249

Координаты образуемого земельного участка №3

Номер поворотной точки	X	Y
1	2	3
1	378518,430	1154719,850
2	378521,991	1154709,683
3	378497,130	1154701,249
4	378490,900	1154710,930
1	378518,430	1154719,850
5	378352,660	1154667,670
6	378330,988	1154658,950
7	378303,000	1154650,000
8	378132,549	1154592,434
9	378094,710	1154586,950
5	378352,660	1154667,670
10	377936,615	1154607,755
11	377931,148	1154598,218
12	377920,875	1154599,544
13	377915,048	1154607,990
14	377922,570	1154609,010
10	377936,615	1154607,755
15	375677,970	1153235,070
16	375674,860	1153267,130
17	375687,180	1153268,320
18	375689,055	1153249,163
19	375700,501	1153262,327
20	375696,791	1153272,680
21	375702,508	1153281,013
22	375713,128	1153283,914
23	375726,709	1153296,935
24	375727,750	1153297,050
25	375728,900	1153299,600

1	2	3
26	375749,030	1153343,267
27	375754,650	1153358,500
28	375753,830	1153364,600
29	375751,940	1153375,350
30	375746,880	1153399,920
31	375735,660	1153439,210
32	375733,403	1153439,797
33	375730,788	1153445,288
34	375732,364	1153447,456
35	375713,899	1153487,403
36	375711,172	1153496,280
37	375708,442	1153501,515
38	375704,175	1153507,173
39	375685,116	1153540,571
40	375678,551	1153553,053
41	375658,061	1153590,205
42	375651,249	1153586,523
43	375646,212	1153596,303
44	375654,000	1153600,513
45	375650,920	1153609,380
46	375640,190	1153641,730
47	375634,130	1153656,170
48	375631,640	1153662,140
49	375625,980	1153686,640
50	375620,184	1153699,223
51	375624,960	1153708,967
52	375638,094	1153715,506
53	375684,280	1153722,120
54	375709,190	1153724,250
55	375738,660	1153727,780
56	375752,823	1153730,496
57	375759,978	1153735,587
58	375760,184	1153746,649
59	375771,956	1153749,524

1	2	3
60	375782,013	1153742,970
61	375799,081	1153743,982
62	375810,904	1153744,683
63	375839,479	1153746,376
64	375839,950	1153738,390
65	375855,389	1153739,002
66	375862,660	1153739,290
67	375892,880	1153742,890
68	375891,959	1153751,377
69	375905,273	1153754,446
70	375917,849	1153756,888
71	375918,103	1153756,938
72	375919,450	1153746,050
73	375919,560	1153745,159
74	375920,343	1153738,842
75	375920,930	1153734,100
76	375951,540	1153739,320
77	375978,760	1153744,940
78	375971,337	1153742,979
79	375920,612	1153729,581
80	375910,931	1153727,024
81	375889,730	1153719,630
82	375889,882	1153711,896
83	375871,883	1153711,524
84	375871,669	1153722,848
85	375864,748	1153721,772
86	375843,970	1153720,620
87	375784,505	1153712,911
88	375783,094	1153708,245
89	375767,420	1153705,213
90	375756,841	1153715,777
91	375751,268	1153715,162
92	375654,230	1153705,465
93	375649,765	1153703,545
94	375647,573	1153698,907
95	375649,627	1153692,602
96	375658,272	1153666,057
97	375663,177	1153667,265
98	375668,949	1153650,317
99	375668,209	1153645,288
100	375666,905	1153636,429
101	375666,517	1153633,785
102	375661,896	1153620,477
103	375661,885	1153620,445
104	375667,704	1153607,591
105	375673,386	1153610,481
106	375677,276	1153602,929

1	2	3
107	375678,424	1153600,699
108	375676,078	1153599,492
109	375691,368	1153569,026
110	375689,258	1153567,826
111	375687,201	1153564,747
112	375687,166	1153561,336
113	375690,661	1153554,788
114	375693,763	1153549,349
115	375713,743	1153513,135
116	375724,912	1153491,919
117	375733,120	1153473,920
118	375742,887	1153450,980
119	375746,104	1153443,275
120	375749,872	1153429,999
121	375754,251	1153415,057
122	375757,760	1153399,550
123	375764,801	1153366,381
124	375765,740	1153357,730
125	375763,390	1153347,990
126	375761,220	1153343,090
127	375757,982	1153331,054
128	375740,045	1153293,638
129	375717,697	1153247,797
130	375727,625	1153240,467
131	375727,488	1153219,790
132	375717,579	1153223,701
133	375699,670	1153233,760
134	375688,770	1153222,860
135	375677,320	1153217,930
136	375552,760	1153207,960
137	375465,370	1153202,880
138	375463,900	1153211,900
139	375463,340	1153225,758
140	375537,785	1153228,667
141	375546,280	1153234,755
142	375555,445	1153235,467
143	375561,730	1153224,130
144	375575,950	1153225,490
145	375594,280	1153227,230
146	375612,810	1153228,990
147	375631,370	1153230,740
148	375646,460	1153232,170
149	375648,400	1153232,340
150	375665,610	1153233,870
15	375677,970	1153235,070

## Координаты образуемого земельного участка 39:22:000000:3У1

Номер поворотной точки	X	Y
1	2	3
1	375699,670	1153233,760
2	375688,770	1153222,860
3	375677,320	1153217,930
4	375552,760	1153207,960
5	375465,370	1153202,880
6	375463,900	1153211,900
7	375463,340	1153225,758
8	375537,785	1153228,667
9	375546,280	1153234,755
10	375555,445	1153235,467
11	375561,730	1153224,130
12	375575,950	1153225,490
13	375594,280	1153227,230
14	375612,810	1153228,990
15	375631,370	1153230,740
16	375646,460	1153232,170
17	375648,400	1153232,340
18	375665,610	1153233,870
19	375677,970	1153235,070
20	375690,330	1153236,130
21	375689,055	1153249,163
22	375700,501	1153262,327
23	375696,791	1153272,680
24	375702,508	1153281,013
25	375713,128	1153283,914
26	375726,709	1153296,935
27	375727,750	1153297,050
28	375728,900	1153299,600
29	375749,030	1153343,267
30	375754,650	1153358,500
31	375753,830	1153364,600
32	375751,940	1153375,350
33	375746,880	1153399,920
34	375735,660	1153439,210
35	375733,403	1153439,797
36	375730,788	1153445,288
37	375732,364	1153447,456
38	375713,899	1153487,403
39	375711,172	1153496,280
40	375708,442	1153501,515
41	375704,175	1153507,173
42	375685,116	1153540,571
43	375678,551	1153553,053
44	375658,061	1153590,205

1	2	3
45	375651,249	1153586,523
46	375646,212	1153596,303
47	375654,000	1153600,513
48	375650,920	1153609,380
49	375640,190	1153641,730
50	375634,130	1153656,170
51	375631,640	1153662,140
52	375625,980	1153686,640
53	375620,184	1153699,223
54	375624,960	1153708,967
55	375638,094	1153715,506
56	375684,280	1153722,120
57	375709,190	1153724,250
58	375738,660	1153727,780
59	375752,823	1153730,496
60	375759,978	1153735,587
61	375760,184	1153746,649
62	375771,956	1153749,524
63	375782,013	1153742,970
64	375799,081	1153743,982
65	375799,520	1153736,790
66	375811,350	1153737,260
67	375810,904	1153744,683
68	375839,479	1153746,376
69	375839,950	1153738,390
70	375855,389	1153739,002
71	375862,660	1153739,290
72	375892,880	1153742,890
73	375919,170	1153746,020
74	375917,849	1153756,888
75	375918,103	1153756,938
76	375919,450	1153746,050
77	375919,560	1153745,159
78	375920,343	1153738,842
79	375920,930	1153734,100
80	375951,540	1153739,320
81	375978,760	1153744,940
82	375971,337	1153742,979
83	375920,612	1153729,581
84	375910,931	1153727,024
85	375889,730	1153719,630
86	375889,882	1153711,896
87	375871,883	1153711,524
88	375871,669	1153722,848
89	375871,630	1153724,920
90	375843,970	1153720,620
91	375784,505	1153712,911

1	2	3
92	375783,094	1153708,245
93	375767,420	1153705,213
94	375756,841	1153715,777
95	375751,268	1153715,162
96	375654,230	1153705,465
97	375649,765	1153703,545
98	375647,573	1153698,907
99	375649,627	1153692,602
100	375648,340	1153692,120
101	375663,510	1153648,120
102	375668,949	1153650,317
103	375668,209	1153645,288
104	375665,120	1153644,300
105	375666,905	1153636,429
106	375666,517	1153633,785
107	375661,896	1153620,477
108	375661,750	1153620,430
109	375667,180	1153604,570
110	375668,700	1153600,280
111	375677,276	1153602,929
112	375678,424	1153600,699
113	375676,078	1153599,492
114	375691,368	1153569,026
115	375689,258	1153567,826

1	2	3
116	375687,201	1153564,747
117	375687,166	1153561,336
118	375690,661	1153554,788
119	375693,763	1153549,349
120	375713,743	1153513,135
121	375724,912	1153491,919
122	375733,120	1153473,920
123	375742,887	1153450,980
124	375746,104	1153443,275
125	375749,872	1153429,999
126	375754,251	1153415,057
127	375757,760	1153399,550
128	375764,801	1153366,381
129	375765,740	1153357,730
130	375763,390	1153347,990
131	375761,220	1153343,090
132	375757,982	1153331,054
133	375740,045	1153293,638
134	375717,697	1153247,797
135	375727,625	1153240,467
136	375727,488	1153219,790
137	375717,579	1153223,701

Координаты изымаемого земельного участка 39:05:030505:246:ЗУ1

Номер поворотной точки	X	Y
1	378518,430	1154719,850
2	378521,991	1154709,683
3	378497,130	1154701,249
4	378490,900	1154710,930

Координаты изымаемого земельного участка 39:05:030505:491:ЗУ1

Номер поворотной точки	X	Y
1	378352,660	1154667,670
2	378330,988	1154658,950
3	378303,000	1154650,000
4	378132,549	1154592,434
5	378094,710	1154586,950
6	377936,615	1154607,755
7	377931,148	1154598,218
8	377920,875	1154599,544
9	377915,048	1154607,990
10	377922,570	1154609,010

Координаты изымаемого земельного участка 39:22:010004:65:3У1

Номер поворотной точки	X	Y
1	375917,849	1153756,888
2	375919,170	1153746,020
3	375892,880	1153742,890
4	375891,959	1153751,377
5	375905,273	1153754,446

Координаты изымаемого земельного участка 39:22:010002:328:3У1

Номер поворотной точки	X	Y
1	375871,630	1153724,920
2	375871,669	1153722,848
3	375864,748	1153721,772
4	375843,970	1153720,620

Координаты изымаемого земельного участка 39:22:010004:204:3У1

Номер поворотной точки	X	Y
1	375810,904	1153744,683
2	375811,350	1153737,260
3	375799,520	1153736,790
4	375799,081	1153743,982

Координаты изымаемого земельного участка 39:22:010002:401:3У1

Номер поворотной точки	X	Y
1	375668,949	1153650,317
2	375663,510	1153648,120
3	375648,340	1153692,120
4	375649,627	1153692,602
5	375658,272	1153666,057
6	375663,177	1153667,265

Координаты изымаемого земельного участка 39:22:010002:343:3У1

Номер поворотной точки	X	Y
1	375668,209	1153645,288
2	375666,905	1153636,429
3	375665,120	1153644,300

Координаты изымаемого земельного участка 39:22:010002:422:3У1

Номер поворотной точки	X	Y
1	375668,700	1153600,280
2	375667,180	1153604,570
3	375661,750	1153620,430
4	375661,896	1153620,477
5	375661,885	1153620,445
6	375667,704	1153607,591
7	375673,386	1153610,481
8	375677,276	1153602,929

Координаты изымаемого земельного участка 39:22:010003:398:3У1

Номер поворотной точки	X	Y
1	375677,967	1153235,071
2	375690,330	1153236,130
3	375689,055	1153249,163
4	375678,324	1153236,828

Координаты изымаемого земельного участка 39:22:010003:398:3У2

Номер поворотной точки	X	Y
1	375677,967	1153235,071
2	375678,324	1153236,828
3	375689,055	1153249,163
4	375687,180	1153268,320
5	375674,860	1153267,130

Координаты образуемого земельного участка №4

Номер поворотной точки	X	Y
1	2	3
1	375865,881	1153752,615
2	375871,148	1153746,581
3	375891,959	1153751,377
4	375892,880	1153742,890
5	375862,660	1153739,290
6	375855,389	1153739,002
7	375839,950	1153738,390
8	375839,479	1153746,376
9	375850,000	1153747,000
10	375854,918	1153747,737
1	375865,881	1153752,615
11	374934,980	1153080,830

1	2	3
12	374925,040	1153073,590
13	374917,070	1153069,810
14	374893,980	1153064,880
15	374890,760	1153064,430
16	374851,280	1153058,940
17	374859,224	1153069,575
18	374874,829	1153090,468
19	374886,057	1153092,032
20	374919,787	1153100,701
21	374999,807	1153171,146
22	375042,100	1153174,300
23	375037,050	1153172,310
11	374934,980	1153080,830

Координаты образуемого земельного участка 39:22:000000:3У2

Номер поворотной точки	X	Y
1	375865,881	1153752,615
2	375871,148	1153746,581
3	375891,959	1153751,377
4	375892,880	1153742,890
5	375862,660	1153739,290
6	375855,389	1153739,002
7	375839,950	1153738,390
8	375839,479	1153746,376
9	375850,000	1153747,000
10	375854,918	1153747,737
11	374934,980	1153080,830
12	374925,040	1153073,590
13	374917,070	1153069,810
14	374893,980	1153064,880
15	374890,760	1153064,430
16	374851,280	1153058,940
17	374859,224	1153069,575
18	374874,829	1153090,468
19	374886,057	1153092,032
20	374919,787	1153100,701
21	374999,807	1153171,146
22	375042,100	1153174,300
23	375037,050	1153172,310

Координаты образуемого земельного участка №5

Номер поворотной точки	X	Y
1	2	3

1	2	3
1	375463,340	1153225,758
2	375463,900	1153211,900
3	375465,370	1153202,880

1	2	3
4	375352,830	1153196,840
5	375323,600	1153192,940
6	375222,980	1153187,410
7	375135,500	1153182,130
8	375042,100	1153174,300
9	374999,807	1153171,146
10	375023,511	1153192,014
11	375032,240	1153196,885
12	375348,017	1153218,689
13	375367,550	1153222,421
1	375463,340	1153225,758
14	374481,500	1153005,456
15	374472,820	1153000,799
16	374471,366	1153004,092
17	374467,951	1153011,826
18	374467,712	1153013,232
19	374467,841	1153015,650
20	374468,410	1153026,300
21	374481,710	1153027,940
22	374487,150	1153029,180
23	374503,240	1153036,550

1	2	3
24	374518,020	1153038,530
25	374532,420	1153036,050
26	374696,110	1153059,050
27	374695,946	1153065,668
28	374837,757	1153085,303
29	374874,829	1153090,468
30	374859,224	1153069,575
31	374851,280	1153058,940
32	374841,240	1153057,520
33	374755,310	1153045,550
34	374721,460	1153040,820
35	374704,690	1153038,480
36	374687,730	1153036,110
37	374670,510	1153033,710
38	374652,660	1153031,220
39	374634,080	1153028,640
40	374616,650	1153026,210
41	374599,140	1153023,770
42	374582,590	1153021,470
43	374544,410	1153016,080
44	374483,860	1153006,722
14	374481,500	1153005,456

### Координаты образуемого земельного участка 39:22:000000:3УЗ

Номер поворотной точки	X	Y
1	2	3
1	375463,340	1153225,758
2	375463,900	1153211,900
3	375465,370	1153202,880
4	375352,830	1153196,840
5	375323,600	1153192,940
6	375222,980	1153187,410
7	375135,500	1153182,130
8	375042,100	1153174,300
9	374999,807	1153171,146
10	375023,511	1153192,014
11	375032,240	1153196,885
12	375348,017	1153218,689
13	375367,550	1153222,421
14	374467,841	1153015,650
15	374468,410	1153026,300
16	374469,370	1153023,560
17	374696,450	1153053,750
18	374696,110	1153059,050
19	374695,946	1153065,668

1	2	3
20	374837,757	1153085,303
21	374874,829	1153090,468
22	374859,224	1153069,575
23	374851,280	1153058,940
24	374841,240	1153057,520
25	374755,310	1153045,550
26	374721,460	1153040,820
27	374704,690	1153038,480
28	374687,730	1153036,110
29	374670,510	1153033,710
30	374652,660	1153031,220
31	374634,080	1153028,640
32	374616,650	1153026,210
33	374599,140	1153023,770
34	374582,590	1153021,470
35	374544,410	1153016,080
36	374483,860	1153006,722
37	374481,500	1153005,456
38	374471,366	1153004,092
39	374467,951	1153011,826
40	374467,712	1153013,232

Координаты изымаемого земельного участка 39:22:010005:1344:3У1

Номер поворотной точки	X	Y
1	374696,110	1153059,050
2	374532,420	1153036,050
3	374518,020	1153038,530
4	374503,240	1153036,550
5	374487,150	1153029,180
6	374481,710	1153027,940
7	374468,410	1153026,300
8	374469,370	1153023,560
9	374696,450	1153053,750

Координаты изымаемого земельного участка 39:22:000000:368:3У1

Номер поворотной точки	X	Y
1	374481,500	1153005,456
2	374472,820	1153000,799
3	374471,366	1153004,092

**6. Сведения о границах территории, в отношении которой утвержден проект межевания, содержащие перечень координат характерных точек этих границ в системе координат, используемой для ведения Единого Государственного реестра недвижимости**

Каталог координат приведен в Таблице 4 (в системе координат МСК-39).

Таблица 4

Номер поворотной точки	X	Y
1	2	3
1	377850,010	1154607,020
2	377851,150	1154601,130
3	377851,490	1154599,380
4	377915,048	1154607,990
5	377920,875	1154599,544
6	377931,148	1154598,218
7	377936,615	1154607,755
8	377950,660	1154606,500
9	378094,710	1154586,950
10	378132,549	1154592,434
11	378303,000	1154650,000
12	378330,988	1154658,950
13	378352,660	1154667,670
14	378490,900	1154710,930

1	2	3
15	378497,130	1154701,249
16	378521,991	1154709,683
17	378520,536	1154713,916
18	378537,241	1154720,202
19	378613,141	1154745,481
20	378726,993	1154783,400
21	378746,018	1154789,570
22	378783,919	1154802,360
23	378850,965	1154822,155
24	378868,179	1154821,847
25	378892,459	1154816,593
26	378927,700	1154808,018
27	378967,525	1154798,093
28	378976,200	1154801,700
29	378982,090	1154787,400
30	378988,920	1154770,980
31	378990,000	1154767,920

1	2	3
32	378990,500	1154765,651
33	379013,734	1154768,885
34	379023,000	1154771,040
35	379037,930	1154774,710
36	379052,110	1154783,943
37	379064,254	1154780,925
38	379067,570	1154781,640
39	379075,974	1154779,237
40	379103,702	1154771,773
41	379112,037	1154769,837
42	379120,600	1154768,062
43	379129,980	1154766,770
44	379134,878	1154767,567
45	379144,648	1154768,577
46	379151,608	1154768,469
47	379175,961	1154774,421
48	379183,238	1154775,744
49	379210,350	1154782,950
50	379216,530	1154784,690
51	379245,550	1154793,000
52	379248,561	1154793,843
53	379251,311	1154787,614
54	379256,666	1154788,675
55	379259,082	1154789,317
56	379266,674	1154791,696
57	379268,879	1154799,535
58	379274,540	1154801,120
59	379281,235	1154802,074
60	379291,703	1154804,970
61	379295,165	1154805,698
62	379295,739	1154803,565
63	379296,705	1154803,825
64	379296,146	1154805,904
65	379328,480	1154812,702
66	379340,576	1154815,213
67	379347,700	1154817,650
68	379377,560	1154824,000
69	379407,240	1154830,180
70	379443,490	1154837,830
71	379473,400	1154844,100
72	379478,530	1154845,180
73	379486,673	1154846,893
74	379487,763	1154843,934
75	379494,556	1154845,473
76	379494,357	1154846,350
77	379496,882	1154846,922
78	379497,081	1154846,045
79	379503,285	1154847,451

1	2	3
80	379504,276	1154850,595
81	379508,340	1154851,450
82	379527,054	1154856,353
83	379538,119	1154860,016
84	379595,000	1154872,060
85	379604,970	1154874,290
86	379608,410	1154875,020
87	379629,420	1154879,790
88	379645,710	1154883,450
89	379654,976	1154883,194
90	379662,159	1154886,108
91	379677,190	1154888,419
92	379677,198	1154886,137
93	379678,198	1154886,142
94	379678,187	1154888,331
95	379683,033	1154888,322
96	379683,033	1154889,317
97	379683,476	1154889,385
98	379707,558	1154889,350
99	379782,001	1154895,330
100	379807,331	1154897,592
101	379859,086	1154902,655
102	379877,135	1154903,634
103	379894,435	1154904,325
104	379930,404	1154906,295
105	379951,875	1154909,243
106	379983,461	1154919,039
107	379995,997	1154924,484
108	380076,586	1154956,497
109	380114,092	1154965,428
110	380120,942	1154960,364
111	380143,100	1154964,936
112	380144,433	1154969,111
113	380169,703	1154975,520
114	380215,352	1154986,176
115	380215,768	1154984,476
116	380242,224	1154991,171
117	380270,362	1154995,847
118	380305,019	1154988,811
119	380303,038	1154982,634
120	380340,769	1154966,179
121	380351,363	1154959,351
122	380361,254	1154956,813
123	380376,168	1154964,640
124	380380,646	1154965,447
125	380380,471	1154963,506
126	380381,489	1154963,601
127	380381,667	1154965,631

1	2	3
128	380387,445	1154966,672
129	380387,600	1154965,786
130	380388,594	1154965,908
131	380389,565	1154965,218
132	380391,929	1154966,215
133	380391,472	1154967,397
134	380392,094	1154967,509
135	380412,432	1154975,752
136	380448,049	1154989,836
137	380448,946	1154987,616
138	380449,873	1154987,990
139	380448,979	1154990,204
140	380449,715	1154990,495
141	380450,082	1154989,625
142	380452,500	1154990,560
143	380452,146	1154991,456
144	380458,524	1154993,979
145	380461,729	1154985,418
146	380462,666	1154985,769
147	380459,454	1154994,346
148	380460,440	1154994,737
149	380464,026	1154992,911
150	380475,420	1154997,573
151	380475,706	1154998,768
152	380478,004	1154996,643
153	380484,349	1154984,926
154	380490,413	1154971,400
155	380491,326	1154971,809
156	380485,246	1154985,370
157	380478,805	1154997,265
158	380476,317	1154999,565
159	380476,189	1154999,914
160	380478,072	1155000,622
161	380477,417	1155002,452
162	380480,872	1155003,841
163	380483,141	1154997,421
164	380484,084	1154997,754
165	380481,800	1155004,214
166	380507,943	1155014,723
167	380503,743	1155030,884
168	380510,435	1155033,556
169	380510,064	1155034,485
170	380503,490	1155031,860
171	380483,033	1155110,572
172	380478,648	1155131,712
173	380481,816	1155136,707
174	380480,971	1155137,243
175	380480,683	1155136,789

1	2	3
176	380478,596	1155137,817
177	380477,437	1155137,552
178	380476,966	1155139,820
179	380480,526	1155140,639
180	380480,302	1155141,614
181	380476,763	1155140,799
182	380476,124	1155143,876
183	380476,582	1155143,971
184	380477,745	1155144,267
185	380478,095	1155144,857
186	380477,877	1155145,833
187	380477,251	1155146,205
188	380476,088	1155145,909
189	380475,719	1155145,832
190	380474,608	1155151,190
191	380481,652	1155152,973
192	380476,546	1155173,116
193	380459,519	1155214,959
194	380458,642	1155214,737
195	380456,182	1155224,463
196	380464,571	1155227,006
197	380464,999	1155226,032
198	380465,915	1155226,434
199	380465,130	1155228,220
200	380455,936	1155225,433
201	380455,100	1155228,740
202	380456,847	1155232,568
203	380457,780	1155230,296
204	380459,662	1155231,069
205	380458,333	1155235,824
206	380462,990	1155238,180
207	380458,940	1155250,590
208	380451,547	1155252,677
209	380443,778	1155287,908
210	380432,830	1155333,620
211	380433,918	1155334,024
212	380433,585	1155334,967
213	380432,598	1155334,643
214	380427,990	1155353,908
215	380424,893	1155390,764
216	380427,120	1155392,872
217	380425,253	1155394,381
218	380421,885	1155391,681
219	380423,459	1155412,933
220	380427,257	1155421,273
221	380436,612	1155436,800
222	380443,348	1155471,566
223	380443,515	1155471,932

1	2	3
224	380445,778	1155475,479
225	380447,324	1155480,289
226	380447,812	1155480,399
227	380447,567	1155481,962
228	380446,557	1155481,724
229	380449,919	1155492,547
230	380451,337	1155492,725
231	380451,212	1155493,718
232	380450,245	1155493,596
233	380453,331	1155503,530
234	380454,730	1155503,656
235	380454,637	1155504,656
236	380452,809	1155504,486
237	380449,292	1155493,475
238	380448,391	1155493,360
239	380441,479	1155472,287
240	380434,761	1155437,604
241	380425,519	1155422,263
242	380424,649	1155420,436
243	380427,005	1155435,283
244	380432,351	1155435,425
245	380432,431	1155446,418
246	380434,877	1155456,754
247	380436,381	1155456,239
248	380436,063	1155452,508
249	380437,060	1155452,423
250	380437,443	1155456,931
251	380435,108	1155457,732
252	380435,274	1155458,432
253	380433,306	1155461,213
254	380465,119	1155560,833
255	380489,050	1155640,879
256	380519,741	1155736,393
257	380518,204	1155736,886
258	380525,938	1155760,306
259	380524,988	1155760,620
260	380517,251	1155737,192
261	380505,560	1155740,942
262	380469,030	1155617,280
263	380462,850	1155596,420
264	380461,880	1155593,320
265	380457,590	1155578,920
266	380448,810	1155569,160
267	380445,627	1155557,854
268	380437,520	1155559,934
269	380431,457	1155541,373
270	380442,224	1155536,334
271	380419,357	1155463,136

1	2	3
272	380418,571	1155463,406
273	380418,247	1155462,460
274	380419,059	1155462,181
275	380414,777	1155448,477
276	380407,807	1155448,078
277	380407,543	1155432,663
278	380411,214	1155432,317
279	380409,293	1155408,946
280	380403,316	1155407,907
281	380390,740	1155404,751
282	380391,090	1155403,674
283	380392,560	1155404,055
284	380402,877	1155366,325
285	380410,798	1155326,919
286	380409,473	1155326,451
287	380409,806	1155325,508
288	380410,997	1155325,929
289	380418,874	1155286,746
290	380429,822	1155252,985
291	380433,927	1155247,247
292	380432,988	1155247,009
293	380433,364	1155245,179
294	380428,788	1155242,458
295	380430,223	1155235,789
296	380431,556	1155229,865
297	380435,197	1155230,726
298	380435,713	1155229,183
299	380435,971	1155228,327
300	380437,108	1155228,571
301	380439,419	1155222,844
302	380439,999	1155220,602
303	380438,417	1155220,123
304	380438,707	1155219,166
305	380440,249	1155219,633
306	380443,373	1155207,554
307	380446,403	1155206,044
308	380449,367	1155194,338
309	380447,370	1155192,378
310	380436,177	1155189,543
311	380440,525	1155173,734
312	380441,792	1155168,565
313	380455,316	1155170,843
314	380459,356	1155154,889
315	380459,638	1155152,696
316	380459,136	1155145,139
317	380457,228	1155152,000
318	380447,130	1155149,706
319	380434,527	1155158,903

1	2	3
320	380434,079	1155157,994
321	380446,908	1155148,630
322	380456,520	1155150,813
323	380458,930	1155142,148
324	380457,918	1155127,138
325	380460,865	1155116,908
326	380459,957	1155115,663
327	380460,138	1155114,680
328	380461,549	1155114,534
329	380470,561	1155083,249
330	380473,923	1155081,393
331	380477,231	1155069,910
332	380463,864	1155076,506
333	380463,481	1155075,578
334	380477,605	1155068,611
335	380485,388	1155041,598
336	380482,993	1155036,817
337	380477,880	1155022,493
338	380452,455	1155012,406
339	380449,759	1155030,101
340	380448,769	1155029,957
341	380451,501	1155012,028
342	380439,772	1155007,375
343	380437,473	1155007,664
344	380437,364	1155006,659
345	380439,903	1155006,351
346	380451,656	1155011,013
347	380452,411	1155006,050
348	380416,828	1154994,267
349	380399,856	1155000,725
350	380399,277	1154999,930
351	380399,826	1154999,531
352	380415,484	1154993,700
353	380381,294	1154978,804
354	380373,850	1154978,500
355	380360,993	1154980,317
356	380327,030	1154997,120
357	380302,520	1155006,690
358	380273,834	1155010,736
359	380271,660	1155014,052
360	380270,824	1155013,504
361	380272,516	1155010,922
362	380267,780	1155011,590
363	380267,885	1155013,891
364	380254,075	1155014,113
365	380253,670	1155010,200
366	380234,441	1155013,482
367	380214,861	1155009,067

1	2	3
368	380197,935	1154999,229
369	380169,507	1154991,867
370	380136,581	1154984,497
371	380071,221	1154969,265
372	380026,871	1154951,936
373	379974,323	1154928,412
374	379962,797	1154924,276
375	379957,265	1154922,740
376	379947,718	1154920,511
377	379941,412	1154921,275
378	379935,713	1154925,362
379	379925,687	1154925,232
380	379917,693	1154917,401
381	379904,027	1154916,225
382	379848,378	1154915,284
383	379796,701	1154910,084
384	379763,366	1154905,404
385	379752,506	1154903,705
386	379751,950	1154904,424
387	379749,486	1154905,513
388	379717,132	1154903,516
389	379676,038	1154903,109
390	379675,526	1154905,094
391	379674,558	1154904,845
392	379675,008	1154903,098
393	379662,060	1154902,970
394	379659,540	1154905,940
395	379657,470	1154907,890
396	379651,990	1154910,330
397	379644,730	1154911,970
398	379634,800	1154913,570
399	379614,590	1154915,040
400	379614,980	1154906,370
401	379617,740	1154907,870
402	379634,740	1154907,980
403	379644,180	1154906,580
404	379647,540	1154904,469
405	379644,545	1154900,337
406	379642,970	1154899,970
407	379641,635	1154899,625
408	379620,786	1154894,919
409	379621,053	1154891,801
410	379599,220	1154886,650
411	379583,489	1154882,939
412	379576,460	1154883,120
413	379548,692	1154876,888
414	379465,320	1154856,568
415	379448,540	1154852,968

1	2	3
416	379435,598	1154850,343
417	379420,484	1154846,795
418	379403,030	1154842,320
419	379382,020	1154837,770
420	379338,930	1154828,440
421	379322,050	1154824,830
422	379299,800	1154820,070
423	379292,682	1154818,781
424	379290,794	1154819,743
425	379290,391	1154818,828
426	379291,134	1154818,501
427	379288,810	1154818,080
428	379275,600	1154813,990
429	379264,820	1154810,810
430	379240,650	1154805,880
431	379229,730	1154802,580
432	379210,980	1154797,850
433	379206,150	1154796,550
434	379175,740	1154788,330
435	379159,280	1154784,300
436	379155,430	1154782,840
437	379132,200	1154779,400
438	379125,510	1154780,640
439	379113,930	1154782,790
440	379096,580	1154786,940
441	379090,725	1154788,339
442	379079,050	1154791,130
443	379044,230	1154800,310
444	378977,870	1154818,580
445	378974,606	1154825,420
446	378934,424	1154835,198
447	378899,077	1154843,800
448	378871,448	1154849,655
449	378860,987	1154851,227
450	378851,223	1154849,972
451	378775,071	1154828,925
452	378737,119	1154816,285
453	378718,292	1154809,519
454	378604,292	1154772,046
455	378528,391	1154746,767
456	378509,416	1154740,447
457	378452,492	1154721,488
458	378433,517	1154715,168
459	378414,541	1154708,848
460	378376,591	1154696,208
461	378319,665	1154677,249
462	378224,789	1154645,650
463	378108,598	1154610,367

1	2	3
464	378094,600	1154610,841
465	378076,333	1154611,745
466	378036,810	1154617,218
467	377997,167	1154622,546
468	377964,760	1154635,910
469	377889,170	1154638,970
470	377845,051	1154632,525
471	377846,760	1154623,720
472	377848,250	1154616,060
473	377849,890	1154607,560
474	377717,210	1154592,610
475	377716,380	1154596,470
476	377715,425	1154600,890
477	377697,418	1154597,122
478	377677,789	1154593,296
479	377658,128	1154589,692
480	377638,735	1154586,560
481	377619,297	1154583,902
482	377599,763	1154582,320
483	377580,330	1154580,305
484	377443,962	1154578,787
485	377386,792	1154579,627
486	377340,145	1154578,004
487	377320,199	1154576,525
488	377280,319	1154573,427
489	377260,380	1154571,877
490	377240,440	1154570,328
491	377180,083	1154565,628
492	377097,466	1154557,815
493	376989,732	1154546,147
494	376899,062	1154534,347
495	376866,082	1154529,167
496	376827,972	1154520,747
497	376795,838	1154509,386
498	376768,587	1154500,978
499	376744,188	1154490,890
500	376725,586	1154481,854
501	376697,251	1154464,349
502	376647,667	1154428,171
503	376638,530	1154420,180
504	376629,100	1154416,420
505	376628,620	1154413,390
506	376626,136	1154409,305
507	376624,553	1154406,703
508	376600,817	1154393,218
509	376599,865	1154394,428
510	376590,284	1154386,485

1	2	3
511	376591,900	1154384,360
512	376586,555	1154374,854
513	376577,240	1154363,870
514	376575,830	1154362,060
515	376562,880	1154345,420
516	376559,280	1154340,800
517	376550,310	1154325,750
518	376538,320	1154305,490
519	376537,190	1154303,550
520	376526,390	1154283,990
521	376514,510	1154262,510
522	376510,305	1154254,922
523	376508,517	1154255,887
524	376505,452	1154250,275
525	376507,171	1154249,268
526	376502,760	1154241,310
527	376491,390	1154220,530
528	376479,620	1154199,200
529	376468,190	1154178,520
530	376456,550	1154157,380
531	376449,650	1154144,820
532	376444,780	1154136,470
533	376432,800	1154115,860
534	376420,760	1154095,080
535	376408,620	1154074,270
536	376405,900	1154069,470
537	376395,920	1154053,950
538	376389,610	1154044,110
539	376381,070	1154032,660
540	376364,570	1154010,580
541	376336,850	1153973,290
542	376336,110	1153973,031
543	376331,574	1153977,966
544	376330,838	1153977,289
545	376335,087	1153972,672
546	376326,943	1153969,816
547	376320,929	1153975,466
548	376311,300	1153965,914
549	376314,284	1153953,847
550	376266,170	1153918,630
551	376227,991	1153892,444
552	376167,937	1153861,739
553	376169,220	1153857,800
554	376130,493	1153847,977
555	376116,772	1153839,746
556	376117,018	1153832,392
557	376076,480	1153812,700
558	376050,400	1153800,020

1	2	3
559	376036,350	1153794,460
560	376024,700	1153789,850
561	375984,460	1153773,920
562	375984,338	1153774,258
563	375971,955	1153772,956
564	375969,647	1153766,949
565	375918,103	1153756,938
566	375905,273	1153754,446
567	375891,959	1153751,377
568	375871,148	1153746,581
569	375865,881	1153752,615
570	375854,918	1153747,737
571	375850,000	1153747,000
572	375839,479	1153746,376
573	375810,904	1153744,683
574	375799,081	1153743,982
575	375782,013	1153742,970
576	375771,956	1153749,524
577	375760,184	1153746,649
578	375759,978	1153735,587
579	375752,823	1153730,496
580	375745,301	1153729,054
581	375726,940	1153756,789
582	375726,108	1153756,238
583	375743,463	1153730,078
584	375711,986	1153726,581
585	375682,332	1153722,686
586	375652,177	1153718,877
587	375616,194	1153714,570
588	375587,222	1153711,422
589	375587,357	1153710,431
590	375615,903	1153713,533
591	375620,539	1153699,947
592	375620,184	1153699,223
593	375622,508	1153694,178
594	375627,866	1153678,476
595	375631,640	1153662,140
596	375634,130	1153656,170
597	375640,190	1153641,730
598	375650,920	1153609,380
599	375652,685	1153604,284
600	375651,725	1153603,743
601	375653,603	1153600,298
602	375646,212	1153596,303
603	375651,249	1153586,523
604	375658,061	1153590,205
605	375678,551	1153553,053
606	375680,107	1153550,094

1	2	3
607	375653,117	1153535,885
608	375653,534	1153534,978
609	375680,572	1153549,209
610	375685,116	1153540,571
611	375695,864	1153521,736
612	375700,941	1153512,139
613	375700,256	1153511,758
614	375700,742	1153510,884
615	375701,409	1153511,254
616	375707,241	1153500,229
617	375713,749	1153487,893
618	375713,899	1153487,403
619	375731,571	1153449,172
620	375722,285	1153442,144
621	375722,508	1153441,772
622	375704,634	1153428,716
623	375705,252	1153427,901
624	375724,847	1153442,263
625	375728,585	1153444,043
626	375729,821	1153442,290
627	375731,620	1153443,540
628	375733,403	1153439,797
629	375733,210	1153438,987
630	375735,278	1153436,934
631	375739,485	1153425,815
632	375746,565	1153401,023
633	375738,674	1153399,524
634	375738,817	1153398,672
635	375746,839	1153400,065
636	375751,940	1153375,350
637	375754,650	1153358,500
638	375750,260	1153346,602
639	375747,234	1153344,696
640	375747,761	1153343,848
641	375749,693	1153345,065
642	375749,030	1153343,267
643	375728,900	1153299,600
644	375727,750	1153297,050
645	375726,709	1153296,935
646	375724,221	1153294,551
647	375723,147	1153294,766
648	375723,110	1153295,273
649	375722,261	1153295,208
650	375722,295	1153294,936
651	375721,443	1153295,106
652	375721,247	1153294,126
653	375723,341	1153293,707
654	375713,128	1153283,914

1	2	3
655	375702,508	1153281,013
656	375696,791	1153272,680
657	375700,501	1153262,327
658	375689,055	1153249,163
659	375687,180	1153268,320
660	375674,860	1153267,130
661	375677,970	1153235,070
662	375665,610	1153233,870
663	375648,400	1153232,340
664	375646,460	1153232,170
665	375631,370	1153230,740
666	375612,810	1153228,990
667	375594,280	1153227,230
668	375575,950	1153225,490
669	375561,730	1153224,130
670	375555,445	1153235,467
671	375546,280	1153234,755
672	375537,785	1153228,667
673	375463,340	1153225,758
674	375409,518	1153223,871
675	375409,517	1153224,284
676	375391,887	1153224,239
677	375367,609	1153223,520
678	375361,535	1153223,218
679	375346,852	1153218,608
680	375032,240	1153196,885
681	375023,511	1153192,014
682	374999,807	1153171,146
683	374919,787	1153100,701
684	374886,057	1153092,032
685	374874,829	1153090,468
686	374837,757	1153085,303
687	374695,946	1153065,668
688	374696,110	1153059,050
689	374532,420	1153036,050
690	374518,020	1153038,530
691	374503,240	1153036,550
692	374487,150	1153029,180
693	374481,710	1153027,940
694	374468,410	1153026,300
695	374467,712	1153013,232
696	374467,951	1153011,826
697	374472,820	1153000,799
698	374483,860	1153006,722
699	374544,410	1153016,080
700	374582,590	1153021,470
701	374599,140	1153023,770
702	374616,650	1153026,210

1	2	3
703	374634,080	1153028,640
704	374652,660	1153031,220
705	374670,510	1153033,710
706	374687,730	1153036,110
707	374704,690	1153038,480
708	374721,460	1153040,820
709	374755,310	1153045,550
710	374765,043	1153046,906
711	374765,195	1153045,043
712	374764,674	1153044,970
713	374764,841	1153043,773
714	374766,812	1153044,048
715	374766,653	1153045,189
716	374766,192	1153045,124
717	374766,035	1153047,044
718	374841,240	1153057,520
719	374890,760	1153064,430
720	374893,980	1153064,880
721	374917,070	1153069,810
722	374925,040	1153073,590
723	374934,980	1153080,830
724	375037,050	1153172,310
725	375042,100	1153174,300
726	375135,500	1153182,130
727	375222,980	1153187,410
728	375323,600	1153192,940
729	375352,830	1153196,840
730	375482,700	1153203,810
731	375552,760	1153207,960
732	375677,320	1153217,930
733	375688,770	1153222,860
734	375699,670	1153233,760
735	375706,799	1153229,756
736	375703,806	1153216,281
737	375704,838	1153216,317
738	375707,709	1153229,244
739	375717,579	1153223,701
740	375727,488	1153219,790
741	375727,625	1153240,467
742	375717,697	1153247,797
743	375739,766	1153286,779
744	375743,920	1153295,870
745	375762,056	1153336,774
746	375760,271	1153339,562
747	375761,220	1153343,090
748	375763,390	1153347,990
749	375765,008	1153354,697
750	375769,464	1153357,500

1	2	3
751	375769,683	1153358,045
752	375765,478	1153374,698
753	375762,142	1153387,497
754	375758,924	1153399,846
755	375758,169	1153402,742
756	375752,372	1153430,045
757	375749,033	1153442,856
758	375748,224	1153446,392
759	375746,752	1153452,825
760	375744,501	1153452,205
761	375743,785	1153452,008
762	375743,278	1153453,433
763	375741,992	1153454,855
764	375740,479	1153458,578
765	375739,770	1153458,302
766	375733,120	1153473,920
767	375728,971	1153483,019
768	375730,949	1153484,057
769	375730,462	1153484,931
770	375728,555	1153483,930
771	375724,912	1153491,919
772	375713,743	1153513,135
773	375693,763	1153549,349
774	375695,987	1153550,727
775	375693,832	1153555,590
776	375694,959	1153556,137
777	375694,532	1153557,027
778	375693,426	1153556,504
779	375693,087	1153557,269
780	375692,173	1153556,864
781	375690,109	1153555,823
782	375687,166	1153561,336
783	375687,201	1153564,747
784	375689,258	1153567,826
785	375691,368	1153569,026
786	375676,078	1153599,492
787	375678,424	1153600,699
788	375673,386	1153610,481
789	375667,704	1153607,591
790	375661,885	1153620,445
791	375666,517	1153633,785
792	375668,949	1153650,317
793	375663,177	1153667,265
794	375658,272	1153666,057
795	375647,573	1153698,907
796	375649,010	1153701,946
797	375654,230	1153705,465
798	375751,268	1153715,162

1	2	3
799	375755,557	1153715,635
800	375766,703	1153704,496
801	375767,420	1153705,213
802	375783,094	1153708,245
803	375784,505	1153712,911
804	375843,970	1153720,620
805	375864,748	1153721,772
806	375871,669	1153722,848
807	375871,883	1153711,524
808	375889,882	1153711,896
809	375889,730	1153719,630
810	375910,931	1153727,024
811	375978,760	1153744,940
812	375987,150	1153747,920
813	375995,230	1153750,790
814	376011,390	1153756,530
815	376018,040	1153758,900
816	376057,560	1153778,500
817	376150,900	1153826,950
818	376213,350	1153855,750
819	376253,080	1153878,720
820	376312,810	1153920,670
821	376325,220	1153933,300
822	376343,290	1153953,263
823	376332,366	1153934,347
824	376333,627	1153934,532
825	376336,034	1153938,700
826	376346,480	1153956,787
827	376353,817	1153964,892
828	376362,337	1153961,685
829	376368,116	1153968,585
830	376364,249	1153978,360
831	376390,270	1154012,940
832	376447,960	1154104,310
833	376475,591	1154154,088
834	376487,154	1154153,667
835	376491,479	1154161,965
836	376484,746	1154170,580
837	376535,820	1154262,590
838	376552,660	1154294,150
839	376588,590	1154348,050
840	376610,550	1154365,790
841	376632,029	1154380,447
842	376734,790	1154450,570
843	376777,160	1154474,260
844	376851,488	1154495,461
845	376875,080	1154502,190
846	377182,073	1154533,992

1	2	3
847	377203,450	1154531,990
848	377223,950	1154534,430
849	377240,947	1154540,091
850	377336,790	1154550,020
851	377489,863	1154552,355
852	377602,910	1154554,080
853	377659,500	1154563,560
854	377691,070	1154572,840
855	377720,380	1154577,850
856	377719,800	1154580,600
857	377719,120	1154583,770
858	377718,940	1154584,570

**7. Вид разрешенного использования образуемых земельных участков в соответствии с проектом планировки территории в случаях, предусмотренных Градостроительным кодексом Российской Федерации**

Проектом планировки территории предусмотрено установление следующих видов разрешенного использования:

- «Размещение автомобильных дорог» - 7.2.1

Размещение автомобильных дорог за пределами населенных пунктов и технически связанных с ними сооружений, придорожных стоянок (парковок) транспортных средств в границах городских улиц и дорог, за исключением предусмотренных видами разрешенного использования с кодами 2.7.1, 4.9, 7.2.3, а также некапитальных сооружений, предназначенных для охраны транспортных средств;

- «Улично-дорожная сеть» - 12.0.1

Размещение объектов улично-дорожной сети: автомобильных дорог, трамвайных путей и пешеходных тротуаров в границах населенных пунктов, пешеходных переходов, бульваров, площадей, проездов, велодорожек и объектов велотранспортной и инженерной инфраструктуры; размещение придорожных стоянок (парковок) транспортных средств в границах городских улиц и дорог, за исключением предусмотренных видами разрешенного использования с кодами 2.7.1, 4.9, 7.2.3, а также некапитальных сооружений, предназначенных для охраны транспортных средств.

Министр



К.А. Подскребкина