



Государственная регистрация
от 20.01.2025 № ГР/22/2025

**МИНИСТЕРСТВО ГРАДОСТРОИТЕЛЬНОЙ ПОЛИТИКИ
КАЛИНИНГРАДСКОЙ ОБЛАСТИ**

П Р И К А З

17 января 2025 г. № 11
Калининград

**О внесении изменений
в генеральный план муниципального образования
«Багратионовский городской округ» Калининградской области
применительно к поселку Знаменка в части изменения его границ**

В соответствии со статьями 9, 23, 24 и 25 Градостроительного кодекса Российской Федерации, статьей 1 Закона Калининградской области от 30 ноября 2016 года № 19 «О перераспределении полномочий в области градостроительной деятельности между органами государственной власти Калининградской области и органами местного самоуправления муниципальных образований Калининградской области», подпунктом 21 пункта 11 положения о Министерстве градостроительной политики Калининградской области, утвержденного постановлением Правительства Калининградской области от 03 марта 2022 года № 107, с учетом протоколов общественных обсуждений от 21 октября 2024 года № 20-2024, № 21-2024, № 22-2024, заключения по итогам проведения общественных обсуждений от 05 ноября 2024 года, сводного заключения Министерства экономического развития Российской Федерации о согласии с проектом внесения изменений в генеральный план муниципального образования «Багратионовский городской округ» Калининградской области применительно к населенному пункту поселок Знаменка от 21 ноября 2024 года № 27603000-1сз\исх-33254, приказа Министерства градостроительной политики Калининградской области от 05 ноября 2024 года № 389 «Об утверждении сводного заключения о согласии с проектом внесения изменений в генеральный план муниципального образования «Багратионовский городской округ» Калининградской области применительно к поселку Знаменка в части изменения его границ **п р и к а з ы в а ю:**

1. Утвердить прилагаемые изменения, которые вносятся в генеральный план муниципального образования «Багратионовский городской округ» Калининградской области, утвержденный постановлением Правительства Калининградской области от 19 ноября 2018 года № 698 (с изменениями, утвержденными постановлениями от 18 октября 2019 года № 704, от 28 июля

2020 года № 524, приказами Министерства градостроительной политики Калининградской области от 23 декабря 2022 года № 533, от 29 марта 2024 года № 109, от 18/ июля 2024 года № 242), в части изменения границы населенного пункта поселка Знаменка.

2. Данный приказ подлежит государственной регистрации.

3. Приказ вступает в силу со дня его официального опубликования.

Министр



К.А. Подскребкина

УТВЕРЖДЕНЫ
приказом Министерства градостроительной политики
Калининградской области
от 17 января 2025 года № 11

**ИЗМЕНЕНИЯ,
которые вносятся в генеральный план
муниципального образования «Багратионовский городской округ» Калининградской области**

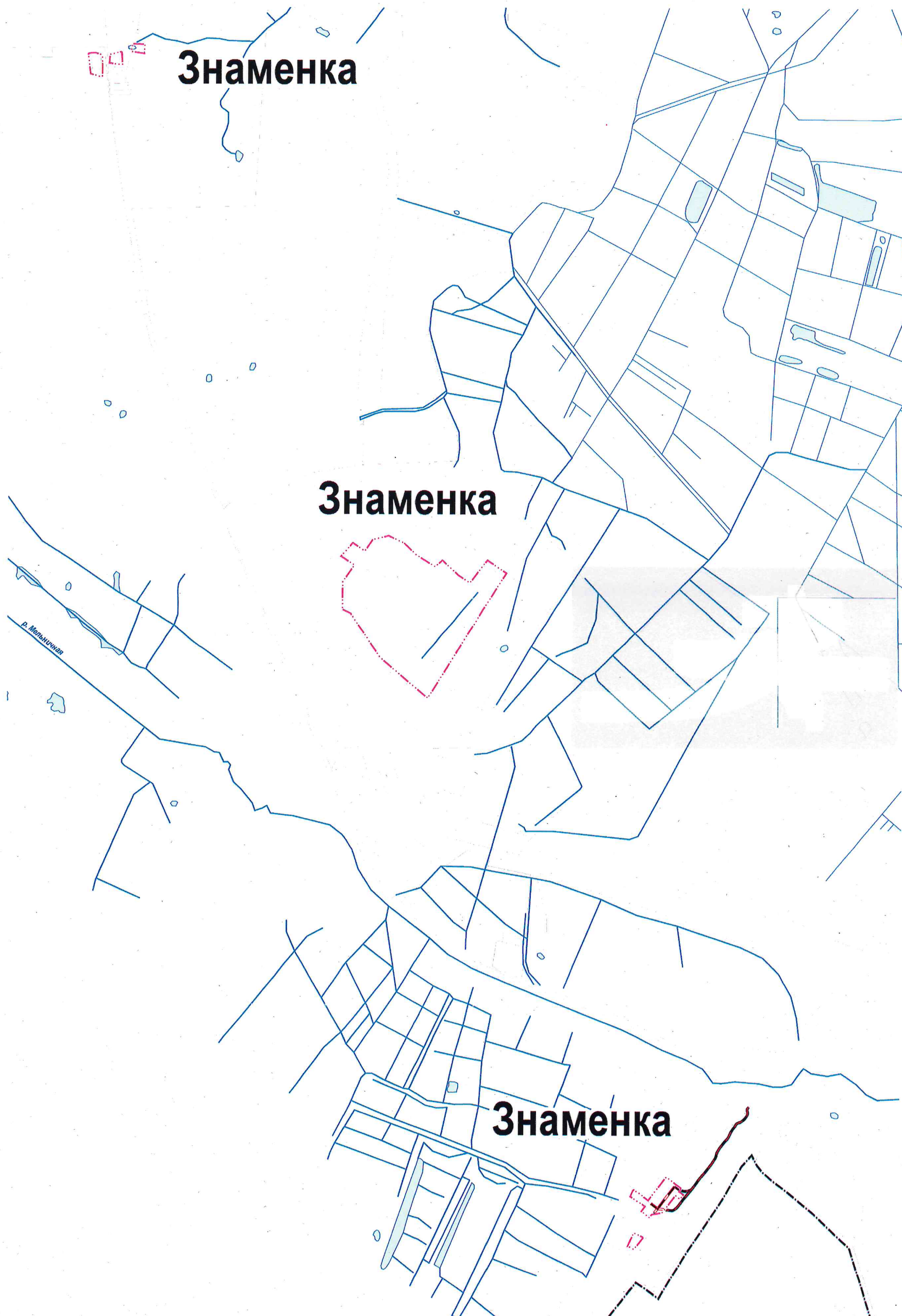
1. Таблицу 4 главы 3 раздела I дополнить строками 1.1, 36.1, 139 следующего содержания:

«	1.1	Строительство (устройство асфальтобетонного покрытия) автомобильной дороги местного значения «Подъезд к станции Знаменка-Новая»	муниципальное образование «Багратионовский муниципальный округ Калининградской области»	Протяженность – 0,5 км	Не устанавливается	Первая очередь	Проектное предложение	–	»;
«	36.1	Строительство новой артезианской скважины	п. Знаменка	Производительность – 13 куб. м в сутки	I пояс зоны санитарной охраны ¹ – 50 м	Первая очередь	Проектное предложение	Зона инженерной инфраструктуры	»;
«	139	Строительство речевой сиренной установки (РСУ)	п. Знаменка	Количество – 3 шт.	Не устанавливается	Первая очередь	Проектное предложение		».

¹ Согласно СанПиН 2.1.4.1110-02 «Зоны санитарной охраны источников водоснабжения и водопроводов питьевого назначения», введенные в действие постановлением Главного государственного санитарного врача Российской Федерации от 14 марта 2002 года № 10.

2. Графическое изображение карты планируемого размещения автомобильных дорог местного значения муниципального округа и искусственных сооружений на них, карты планируемого размещения объектов местного значения, необходимых для создания условий для предоставления транспортных услуг населению и организации транспортного обслуживания населения в границах муниципального округа, применительно к поселку Знаменка изложить в следующей редакции:

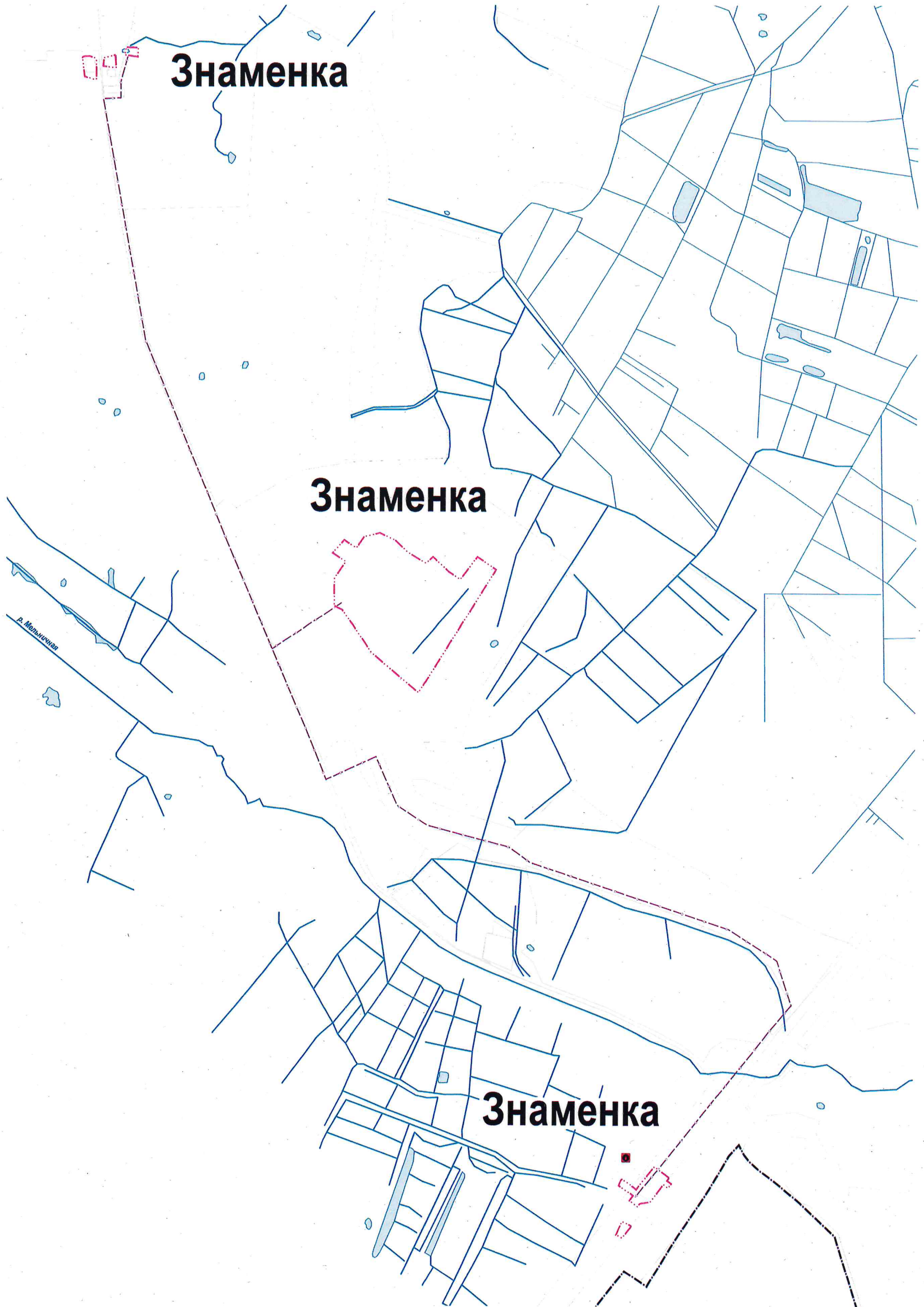
«



»;

3. Графическое изображение карты планируемого размещения объектов местного значения муниципального округа в области электроснабжения, карты планируемого размещения объектов местного значения муниципального округа в области теплоснабжения, карты планируемого размещения объектов местного значения муниципального округа в области газоснабжения, карты планируемого размещения объектов местного значения муниципального округа в области водоснабжения, водоотведения применительно к поселку Знаменка изложить в следующей редакции:

«



»;

4. Графическое изображение карты планируемого размещения объектов местного значения муниципального округа в области инженерной подготовки и дождевой канализации, карты планируемого размещения объектов местного значения, необходимых для осуществления мероприятий по территориальной обороне, защите населения и территории муниципального округа от чрезвычайных ситуаций природного характера; объектов местного значения, необходимых для обеспечения деятельности аварийно-спасательных служб, в том числе поисково-спасательных, на территории муниципального округа применительно к поселку Знаменка изложить в следующей редакции:

«  Объекты информирования и оповещения »



»;

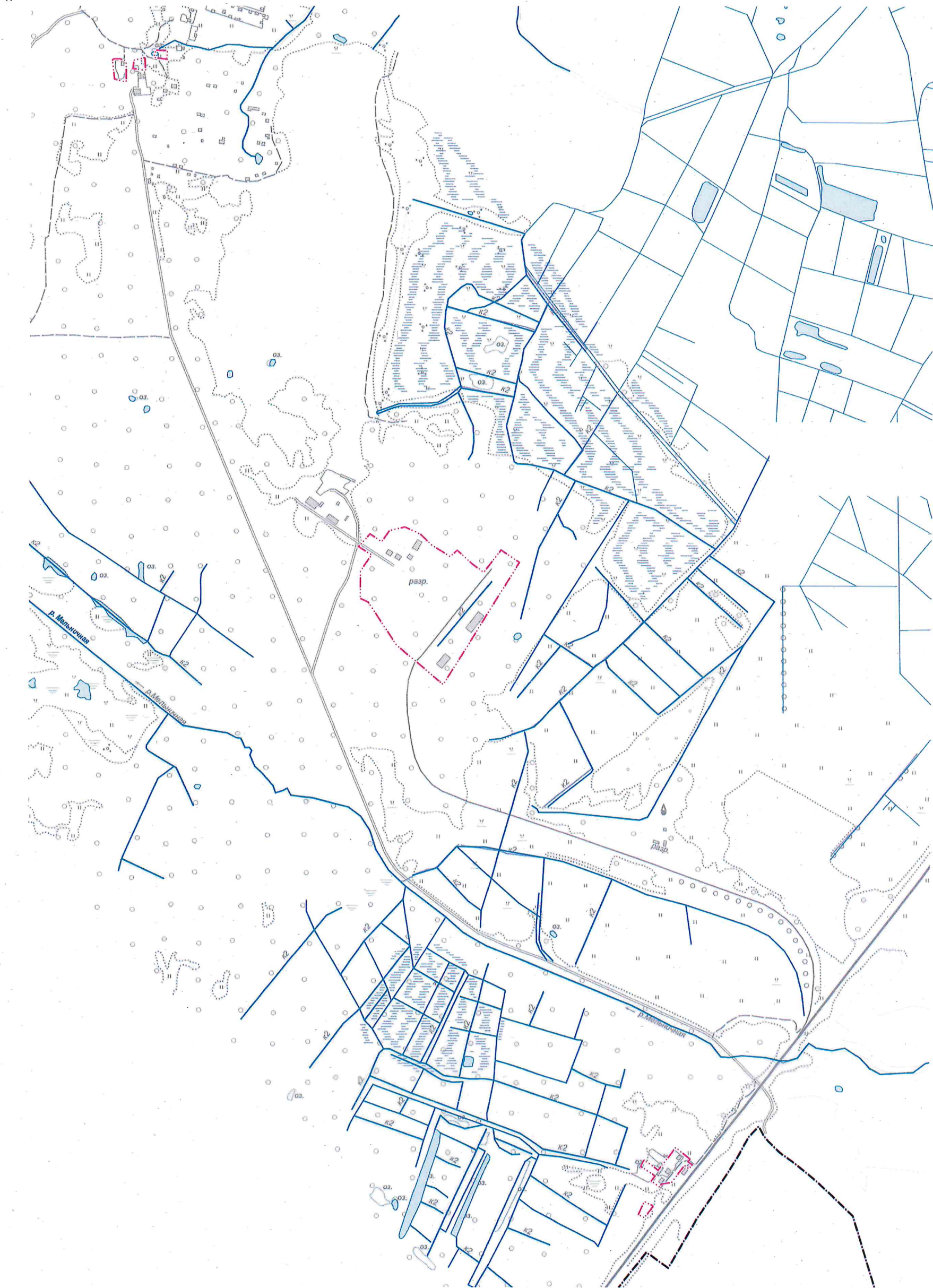
5. Графическое изображение сводной карты планируемого размещения всех объектов местного значения муниципального округа применительно к поселку Знаменка изложить в следующей редакции:

«



»;

6. Графическое изображение карты границ населенного пункта поселка Знаменка изложить в следующей редакции:



»;

7. Графическое изображение карты функциональных зон населённого пункта поселка Знаменка изложить в следующей редакции:

