



Государственная регистрация  
от 05.09.2025 № ГР/631/2025

## МИНИСТЕРСТВО ГРАДОСТРОИТЕЛЬНОЙ ПОЛИТИКИ КАЛИНИНГРАДСКОЙ ОБЛАСТИ

### П Р И К А З

05 сентября 2025 г. № 314  
Калининград

#### **Об утверждении проекта планировки территории с проектом межевания в его составе в поселке Луговое муниципального образования «Гурьевский муниципальный округ Калининградской области»**

По инициативе Ерицяна А.В. (далее – Инициатор), в соответствии частью 2 статьи 42, частью 3 статьи 43, частью 3 статьи 45, частью 2 статьи 57 Градостроительного кодекса Российской Федерации, Правилами подготовки документации по планировке территории, подготовка которой осуществляется на основании решений уполномоченных федеральных органов исполнительной власти, исполнительных органов субъектов Российской Федерации и органов местного самоуправления, принятия решения об утверждении документации по планировке территории, внесения изменений в такую документацию, отмены такой документации или ее отдельных частей, признания отдельных частей такой документации не подлежащими применению, а также подготовки и утверждения проекта планировки территории в отношении территорий исторических поселений федерального и регионального значения, утвержденными постановлением Правительства Российской Федерации от 02 февраля 2024 года № 112, Законом Калининградской области от 30 ноября 2016 года № 19 «О перераспределении полномочий в области градостроительной деятельности между органами государственной власти Калининградской области и органами местного самоуправления муниципальных образований Калининградской области», подпунктом 8 пункта 11, подпунктом 1 пункта 12 Положения о Министерстве градостроительной политики Калининградской области, утвержденного постановлением Правительства Калининградской области от 03 марта 2022 года № 107, результатами проверки документации по планировке территории на соответствие требованиям, указанным в части 10 статьи 45 Градостроительного кодекса Российской Федерации, а также задания на ее подготовку от 29 апреля 2025 года № 2620-МГП, с учетом протокола общественных обсуждений от 23 июля 2025 года, заключения о результатах общественных обсуждений от 25 июля 2025 года № 06/152, **п р и к а з ы в а ю:**

1. Утвердить прилагаемый проект планировки территории с проектом межевания в его составе в поселке Луговое муниципального образования «Гурьевский муниципальный округ Калининградской области» (далее – документация по планировке территории).

2. Отделу документации по планировке территории Министерства градостроительной политики Калининградской области (Марковой И.А.) со дня вступления в силу настоящего приказа:

1) обеспечить хранение документации по планировке территории;

2) в течении пяти рабочих дней направить уведомление Инициатору;

3) в течении семи дней направить уведомление об утверждении документации по планировке в администрацию муниципального образования «Гурьевский муниципальный округ Калининградской области», применительно к территории которой осуществлялась ее подготовка;

4) в течение семи дней обеспечить размещение документации по планировке территории на сайте Министерства градостроительной политики Калининградской области в информационно-телекоммуникационной сети «Интернет» по адресу: <https://mingrad.gov39.ru>;

5) в течение семи рабочих дней направить в государственное бюджетное учреждение «Калининградской области «Центр кадастровой оценки и мониторинга недвижимости» сведения, документы, материалы для размещения в государственной информационной системе обеспечения градостроительной деятельности.

3. Приказ подлежит государственной регистрации.

4. Приказ вступает в силу со дня его официального опубликования.

Заместитель Председателя Правительства  
Калининградской области –  
министр градостроительной политики  
Калининградской области



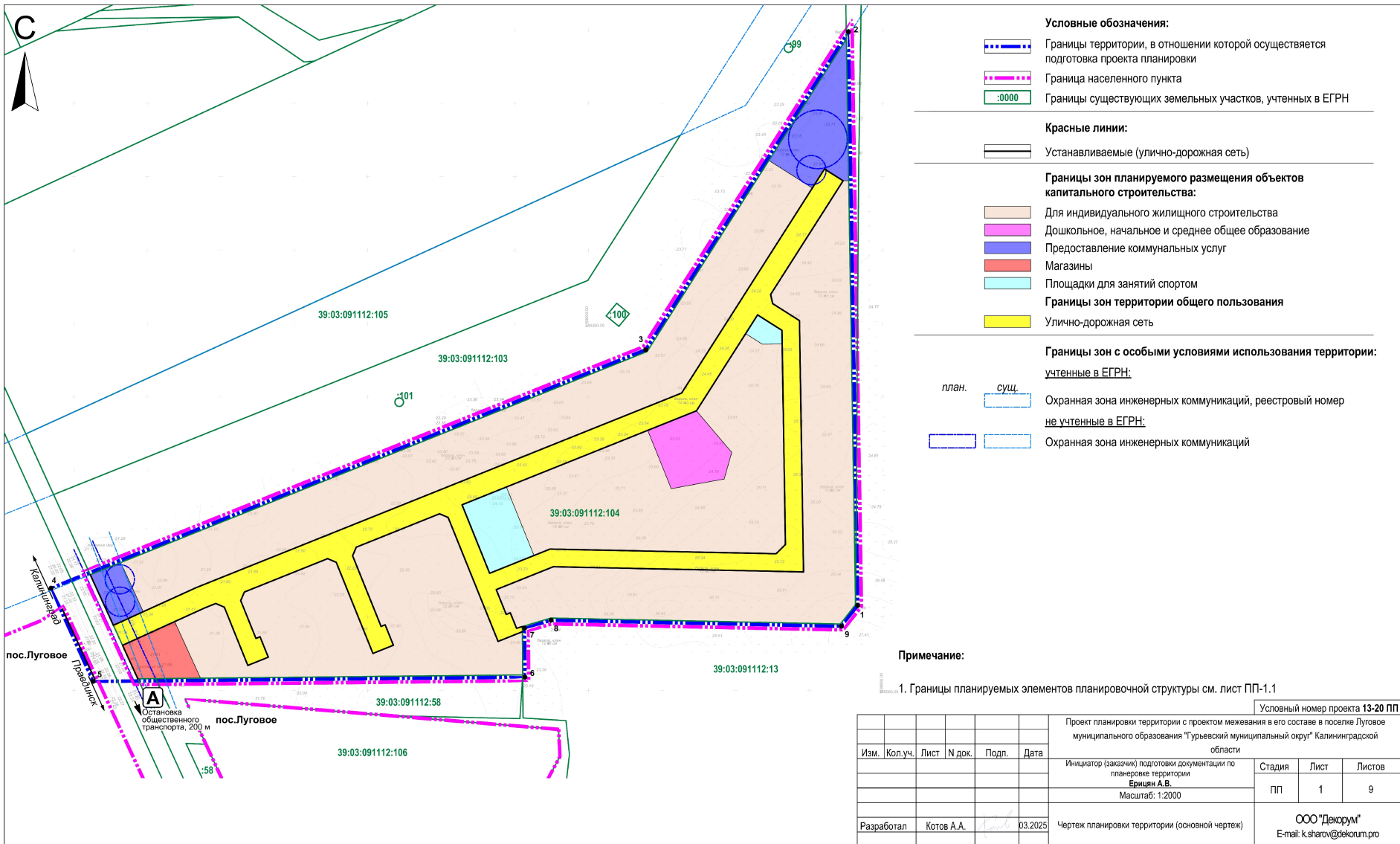
К.А. Подскребкина

УТВЕРЖДЕН  
приказом Министерства  
градостроительной политики  
Калининградской области  
от 05 сентября 2025 г. № 314

**ПРОЕКТ ПЛАНИРОВКИ ТЕРРИТОРИИ С ПРОЕКТОМ МЕЖЕВАНИЯ  
В ЕГО СОСТАВЕ В ПОСЕЛКЕ ЛУГОВОЕ МУНИЦИПАЛЬНОГО  
ОБРАЗОВАНИЯ «ГУРЬЕВСКИЙ МУНИЦИПАЛЬНЫЙ ОКРУГ  
КАЛИНИНГРАДСКОЙ ОБЛАСТИ»**

**1. ОСНОВНАЯ ЧАСТЬ  
ПРОЕКТА ПЛАНИРОВКИ ТЕРРИТОРИИ.**

**РАЗДЕЛ 1 «ПРОЕКТ ПЛАНИРОВКИ ТЕРРИТОРИИ.  
ГРАФИЧЕСКАЯ ЧАСТЬ»**



**Условные обозначения:**

- Границы территории, в отношении которой осуществляется подготовка проекта планировки
- Граница населенного пункта
- Границы существующих земельных участков, учтенных в ЕГРН

**Красные линии:**

- Устанавливаемые (улично-дорожная сеть)

**Границы зон планируемого размещения объектов капитального строительства:**

- Для индивидуального жилищного строительства
  - Дошкольное, начальное и среднее общее образование
  - Предоставление коммунальных услуг
  - Магазины
  - Площадки для занятий спортом
- Границы зон территории общего пользования**
- Улично-дорожная сеть

**Границы зон с особыми условиями использования территории: учтенные в ЕГРН:**

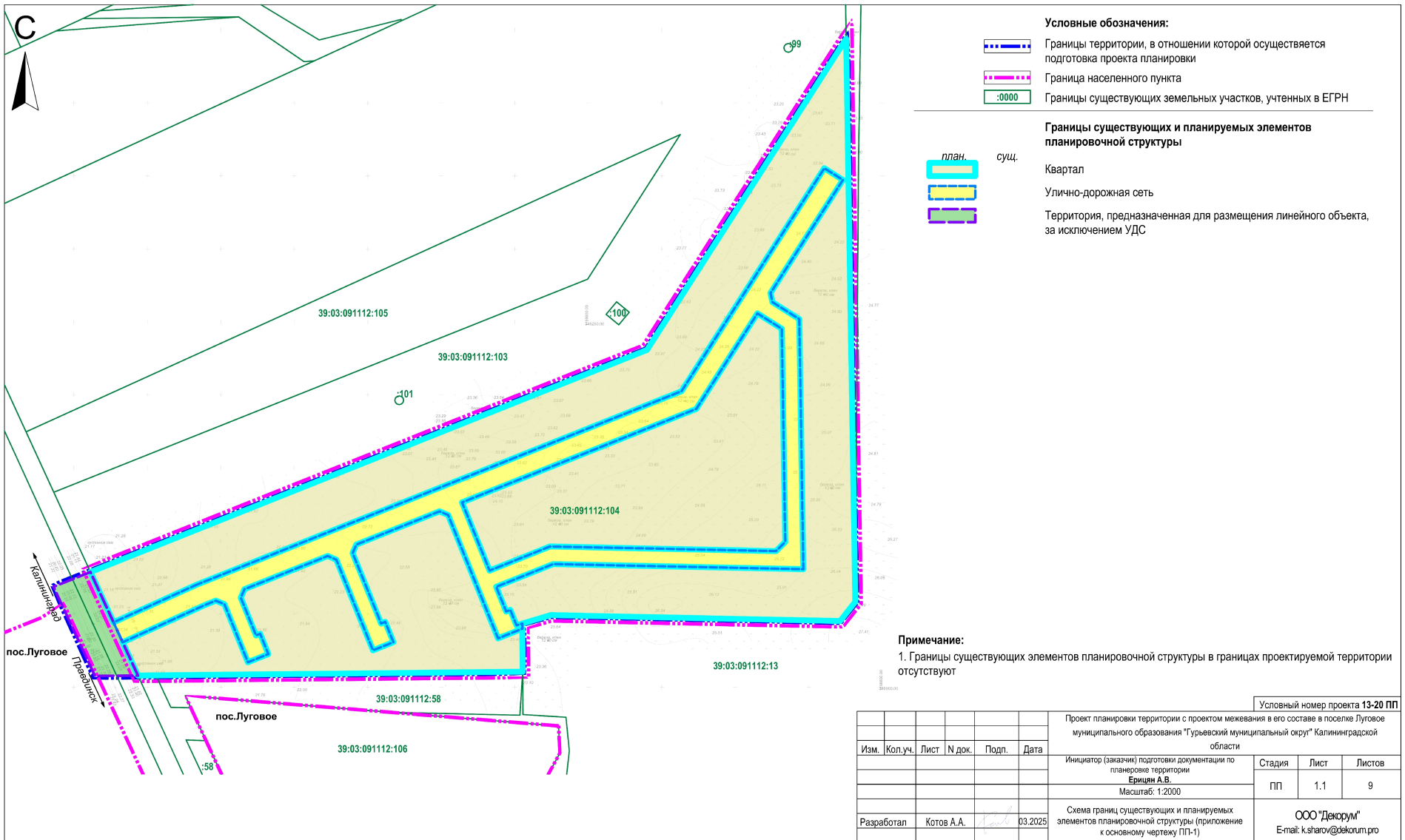
- план. сущ. Охранная зона инженерных коммуникаций, реестровый номер
- план. сущ. Охранная зона инженерных коммуникаций

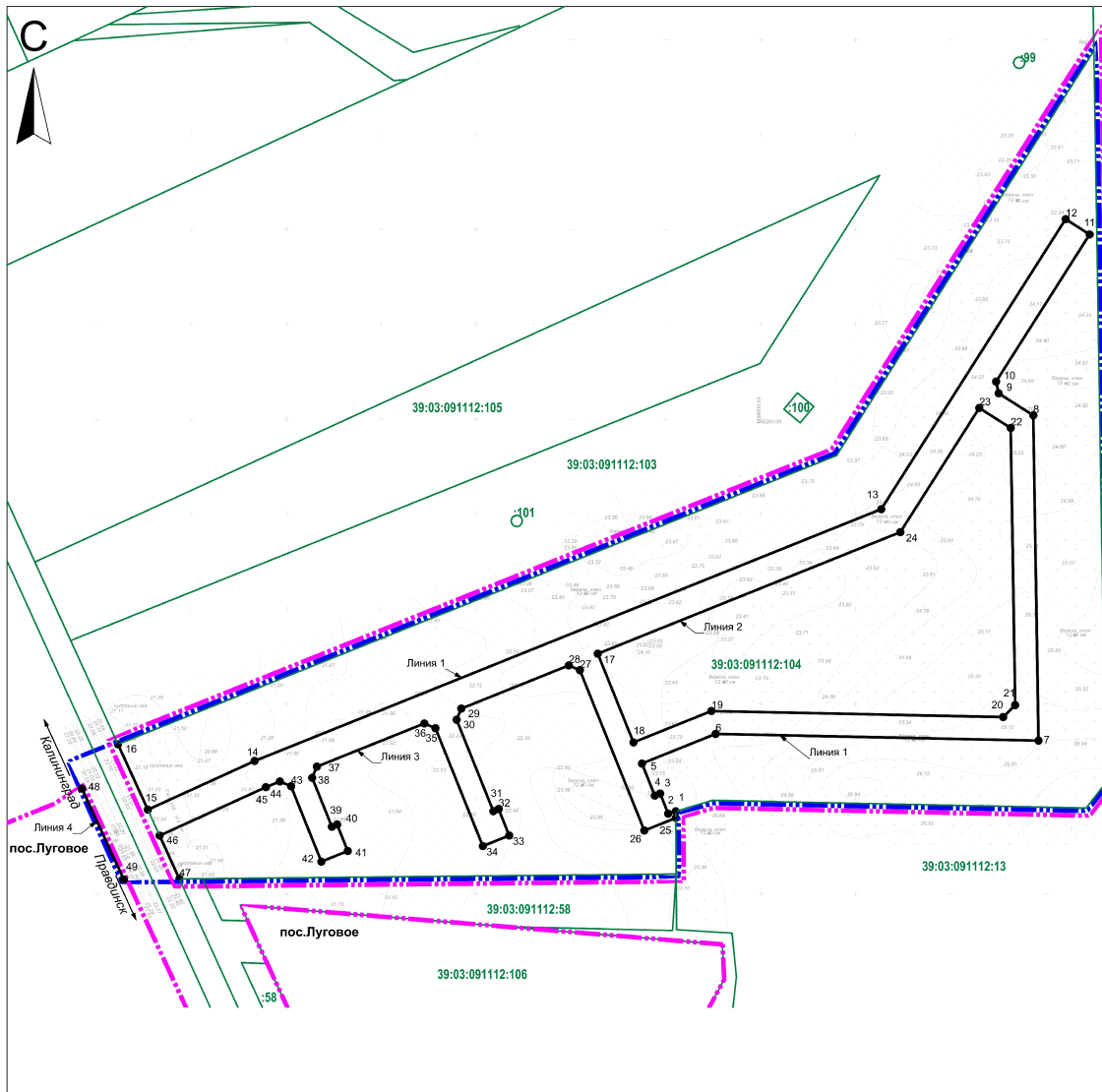
**Примечание:**

1. Границы планируемых элементов планировочной структуры см. лист ПП-1.1

Условный номер проекта **13-20 ПП**

|   |            |      |        |       |         |   |   |        |   |
|---|------------|------|--------|-------|---------|---|---|--------|---|
| Проект планировки территории с проектом межевания в его составе в поселке Луговое муниципального образования "Гурьевский муниципальный округ" Калининградской области |            |      |        |       |         | Стадия  | Лист  | Листов |   |
| Изм.  | Кол.уч.    | Лист | N док. | Подп. | Дата    | Инициатор (заказчик) подготовки документации по планировке территории<br><b>Ершян А.В.</b><br>Масштаб: 1:2000 | ПП  | 1      | 9 |
| Разработал  | Котов А.А. |      |        |       | 03.2025 | Чертеж планировки территории (основной чертеж)  | ООО "Декорум"<br>E-mail: k.sharov@dekorum.pro |        |   |





- Условные обозначения:**
- Границы территории, в отношении которой осуществляется подготовка проекта планировки
  - Граница населенного пункта
  - Границы существующих земельных участков, учтенных в ЕГРН

- Красные линии:**
- Устанавливаемые (улично-дорожная сеть)
  - Номера характерных точек устанавливаемых красных линий

**Перечень координат характерных точек устанавливаемых красных линий**

| № точки | X         | Y          | № точки | X         | Y          |
|---------|-----------|------------|---------|-----------|------------|
| Линия 1 |           |            | Линия 3 |           |            |
| 1       | 346043,37 | 1198555,07 | 25      | 346039,88 | 1198555,10 |
| 2       | 346042,18 | 1198551,10 | 26      | 346033,22 | 1198538,53 |
| 3       | 346052,74 | 1198546,86 | 27      | 346117,74 | 1198504,57 |
| 4       | 346051,62 | 1198544,07 | 28      | 346120,23 | 1198498,72 |
| 5       | 346068,55 | 1198537,27 | 29      | 346097,49 | 1198442,12 |
| 6       | 346084,14 | 1198576,07 | 30      | 346091,63 | 1198439,62 |
| 7       | 346080,63 | 1198746,23 | 31      | 346043,44 | 1198458,99 |
| 8       | 346251,96 | 1198743,46 | 32      | 346044,55 | 1198461,75 |
| 9       | 346263,55 | 1198725,23 | 33      | 346030,64 | 1198467,34 |
| 10      | 346269,76 | 1198723,85 | 34      | 346025,05 | 1198453,44 |
| 11      | 346347,27 | 1198773,13 | 35      | 346087,16 | 1198428,48 |
| 12      | 346355,32 | 1198760,48 | 36      | 346089,66 | 1198422,63 |
| 13      | 346202,56 | 1198663,35 | 37      | 346066,91 | 1198366,03 |
| 14      | 346069,89 | 1198333,21 | 38      | 346061,06 | 1198363,53 |
| 15      | 346044,22 | 1198276,95 | 39      | 346035,27 | 1198373,90 |
| 16      | 346078,68 | 1198261,23 | 40      | 346036,39 | 1198376,68 |
| Линия 2 |           |            | Линия 4 |           |            |
| 17      | 346126,39 | 1198514,03 | 41      | 346022,47 | 1198382,27 |
| 18      | 346079,68 | 1198532,80 | 42      | 346016,88 | 1198368,36 |
| 19      | 346096,19 | 1198573,87 | 43      | 346056,58 | 1198352,40 |
| 20      | 346093,01 | 1198727,58 | 44      | 346059,08 | 1198346,54 |
| 21      | 346099,33 | 1198733,92 | 45      | 346056,10 | 1198339,12 |
| 22      | 346245,30 | 1198731,56 | 46      | 346030,58 | 1198283,17 |
| 23      | 346255,84 | 1198715,00 | 47      | 346007,75 | 1198293,58 |
| 24      | 346190,44 | 1198673,42 | 48      | 346055,35 | 1198242,22 |
|         |           |            | 49      | 346007,46 | 1198264,32 |

**Примечание:**

Устанавливаемые красные линии по а/д "Калининград - Крылово через Правдинск" в западных границах проекта планировки, будут уточняться отдельной документацией по планировке территории, предусматривающей размещение линейного объекта, в случае его реконструкции.

|   |         |      |        |   |      |
|---|---------|------|--------|---|------|
| Условный номер проекта 13-20 ПП   |         |      |        |   |      |
| Проект планировки территории с проектом межевания в его составе в поселке Луговое муниципального образования "Гурьевский муниципальный округ" Калининградской области |         |      |        |   |      |
| Изм.  | Кол.уч. | Лист | № док. | Подп.   | Дата |
|   |         |      |        |   |      |
| Инициатор (заказчик) подготовки документации по планировке территории<br>Ермица А.В.<br>Масштаб: 1:2000   |         |      |        | Стадия  | Лист |
|   |         |      |        | ПП  | 2    |
|   |         |      |        | Листов  | 9    |
| Разработал Котов А.А. 03.2025   |         |      |        | Чертёж красных линий                          |      |
|   |         |      |        | ООО "Декорум"<br>E-mail: k.sharov@dekorum.pro |      |

## **РАЗДЕЛ 2. «ПОЛОЖЕНИЕ О ХАРАКТЕРИСТИКАХ ПЛАНИРУЕМОГО РАЗВИТИЯ ТЕРРИТОРИИ»**

### **1. Положение о характеристиках планируемого развития территории (о плотности, параметрах застройки, о характеристиках объектов капитального строительства, обеспечении жизнедеятельности граждан объектами коммунальной, транспортной, социальной инфраструктурами)**

Проект планировки территории разработан в целях выделения элементов планировочной структуры, установления границ территорий общего пользования, установления границ зон планируемого размещения объектов капитального строительства, на основании градостроительных регламентов, установленных для соответствующей территориальной зоны застройки индивидуальными жилыми домами (Ж-4/А) Правил землепользования и застройки муниципального образования «Гурьевский муниципальный округ Калининградской области», утвержденных приказом Министерства градостроительной политики Калининградской области от 29 января 2025 года № 21 (далее – Правила землепользования и застройки).

Проектом планировки территории:

- выделены элементы планировочной структуры (кварталы, улично-дорожная сеть, территории общего пользования, за исключением улично-дорожной сети);

- установлены границ территорий общего пользования (улично-дорожная сеть, благоустройство территории), обозначенные красными линиями;

- установлены границ зон планируемого размещения объектов капитального строительства (индивидуальной жилой застройки в количестве 79, объекта детского дошкольного образования на 24 места, магазина, объекта коммунального назначения, площадки для занятия спортом).

#### **1.1 Плотность и параметры застройки территории**

Территория, в отношении которой осуществлена подготовка проекта планировки территории, расположена в границах п. Луговое муниципального образования «Гурьевский муниципальный округ Калининградской области», в пределах которой расположен земельный участок с кадастровым номером 39:03:091112:104 площадью 9,1411 га с видом разрешенного использования «Для ведения сельскохозяйственного производства», принадлежащий на праве собственности заказчику данного проекта.

В соответствии с картой градостроительного зонирования Правил землепользования и застройки территория, в отношении которой разработан проект планировки территории, расположена в территориальной зоне застройки индивидуальными жилыми домами («Ж-4/А»), в перечне видов разрешенного использования которой значатся объекты с видом разрешенного использования: «Для индивидуального жилищного строительства» (дом, пригодный для постоянного проживания, высотой не выше трех надземных этажей),

«Предоставление коммунальных услуг», «Магазины», «Дошкольное, начальное и среднее общее образование», а также «Улично-дорожная сеть».

Согласно своду правил 42.13330.2016 «Свод правил. Градостроительство. Планировка и застройка городских и сельских поселений. Актуализированная редакция СНиП 2.07.01-89\*», утвержденных приказом Министерства строительства и жилищно-коммунального хозяйства Российской Федерации от 30 декабря 2016 года № 1034/пр, для функциональных зон застройки индивидуальными жилыми домами:

- коэффициент застройки составляет 0,1 (из расчёта, площадь застройки одного дома – 100 кв. м), что не превышает нормативный показатель – 0,2;
- коэффициент плотности застройки 0,14 (из расчёта, общая площадь одного дома – 150 кв. м), что не превышает нормативный показатель – 0,4;
- плотность населения 30 чел./га.

## **1.2 Характеристики объектов капитального строительства, обеспечения жизнедеятельности граждан объектами коммунальной, транспортной, социальной инфраструктурами**

### **Планируемый к размещению объект капитального строительства**

Для территориальной зоны Ж-4/А в соответствии со статьей 38 Градостроительного кодекса Российской Федерации в составе градостроительного регламента Правил землепользования и застройки (минимальные и (или) максимальные) размеры земельных участков и предельные параметры разрешенного строительства, реконструкции объектов капитального строительства устанавливаются в соответствии с функциональным назначением территории и типами застройки, определяемыми проектами планировки территории в целях определения характеристик планируемого развития территории, в том числе плотности и параметрах застройки территории (в пределах, установленных градостроительным регламентом), характеристик объектов капитального строительства жилого, общественно-делового и иного назначения, необходимых для обеспечения жизнедеятельности граждан объектами коммунальной, транспортной и социальной инфраструктур.

### **Перечень видов разрешенного использования объектов капитального строительства и земельных участков**

| № п/п | Наименование вида разрешенного использования земельного участка и объекта капитального строительства | Описание вида разрешенного использования земельного участка и объекта капитального строительства | Код |
|-------|--|--|-----|
| 1     | 2  | 3  | 4   |

| 1 | 2   | 3  | 4      |
|---|---|--|--------|
| 1 | Для индивидуального жилищного строительства       | Размещение жилого дома (отдельно стоящего здания количеством надземных этажей не более чем три, высотой не более двадцати метров, которое состоит из комнат и помещений вспомогательного использования, предназначенных для удовлетворения гражданами бытовых и иных нужд, связанных с их проживанием в таком здании, не предназначенного для раздела на самостоятельные объекты недвижимости); выращивание сельскохозяйственных культур; размещение гаражей для собственных нужд и хозяйственных построек                                       | 2.1    |
| 2 | Предоставление коммунальных услуг                 | Размещение зданий и сооружений, обеспечивающих поставку воды, тепла, электричества, газа, отвод канализационных стоков, очистку и уборку объектов недвижимости (котельных, водозаборов, очистных сооружений, насосных станций, водопроводов, линий электропередач, трансформаторных подстанций, газопроводов, линий связи, телефонных станций, канализаций, стоянок, гаражей и мастерских для обслуживания уборочной и аварийной техники, сооружений, необходимых для сбора и плавки снега)  | 3.1.1  |
| 3 | Дошкольное, начальное и среднее общее образование | Размещение объектов капитального строительства, предназначенных для просвещения, дошкольного, начального и среднего общего образования (детские ясли, детские сады, школы, лицеи, гимназии, художественные, музыкальные школы, образовательные кружки и иные организации, осуществляющие деятельность по воспитанию, образованию и просвещению), в том числе зданий, спортивных сооружений, предназначенных для занятия обучающихся физической культурой и спортом   | 3.5.1  |
| 4 | Магазины  | Размещение объектов капитального строительства, предназначенных для продажи товаров, торговая площадь которых составляет до 5000 кв. м   | 4.4    |
| 5 | Площадки для занятий спортом                      | Размещение площадок для занятия спортом и физкультурой на открытом воздухе (физкультурные площадки, беговые дорожки, поля для спортивной игры)   | 5.1.3  |
| 6 | Улично-дорожная сеть                              | Размещение объектов улично-дорожной сети: автомобильных дорог, трамвайных путей и пешеходных тротуаров в границах населенных пунктов, пешеходных переходов, бульваров, площадей, проездов, велодорожек и объектов велотранспортной и инженерной инфраструктуры. размещение придорожных стоянок (парковок) транспортных средств в границах городских улиц и дорог, за исключением предусмотренных видами разрешенного использования с кодами 2.7.1, 4.9, 7.2.3, а также некапитальных сооружений, предназначенных для охраны транспортных средств | 12.0.1 |

### Параметры застройки территории

| № п/п | Вид разрешенного использования земельного участка и объекта капитального строительства | Предельные (минимальные и (или) максимальные) размеры земельных участков  | Предельные параметры разрешенного строительства, реконструкции объектов капитального строительства. Особые условия реализации регламента, ограничения использования  |
|-------|--|---|--|
| 1     | 2  | 3   | 4  |
| 1     | Для индивидуального жилищного строительства  | Минимальный размер земельного участка – 400 кв.м<br>максимальный размер земельного участка – 1200 кв.м  | Минимальные отступы зданий, строений, сооружений:<br>- от красной линии улицы (границ земельного участка, граничащего с улично-дорожной сетью) – 5 м;<br>- от красной линии проезда (границ земельного участка, граничащего с проездом) – 3 м;<br>- от границ земельного участка – 3 м.<br>Минимальные отступы хозяйственных построек, не являющихся объектами недвижимости, от границ земельного участка – 1 м.<br>Предельное количество надземных этажей – 3.<br>Максимальный процент застройки в границах земельного участка – 40 %.<br>Минимальный процент озеленения в границах земельного участка – 40 %   |
| 2     | Предоставление коммунальных услуг  | Размер земельного участка определяется действующими строительными нормами и правилами (СП, СНиП), санитарными, противопожарными и иными нормами | Минимальные отступы зданий, строений, сооружений:<br>- от красной линии улицы (границ земельного участка, граничащего с улично-дорожной сетью) – 5 м;<br>- от красной линии проезда (границ земельного участка, граничащего с проездом) – 3 м;<br>- от границ земельного участка – 3 м.<br>Максимальный процент застройки в границах земельного участка – 60 %.<br>Минимальный процент озеленения земельного участка – 20 %.<br>Иные предельные параметры не подлежат установлению.<br>Для линейных объектов предельные параметры не подлежат установлению и определяются документацией по планировке территории с учетом СП 42.13330.2016. «Свод правил. Градостроительство. Планировка и застройка городских и сельских поселений. Актуализированная редакция СНиП 2.07.01-89» |
| 3     | Дошкольное, начальное и среднее общее образование                                      | По нормам отвода земельных участков для конкретных видов деятельности, иными требованиями к образуемым  | Минимальные отступы зданий, строений, сооружений:<br>- от красной линии магистральной улицы (границ земельного участка, граничащего с магистральной улицей):<br>- в городских населенных пунктах –   |

| 1 | 2                            | 3  | 4  |
|---|------------------------------|--|--|
|   |                              | земельным участкам, установленными законами субъектов РФ, техническими. регламентами, сводами правил                     | <p>25 м;</p> <ul style="list-style-type: none"> <li>- в сельских населенных пунктах – 10 м;</li> <li>- от красной линии улицы (границ земельного участка, граничащего с улично-дорожной сетью) – 5 м;</li> <li>- от красной линии проезда (границ земельного участка, граничащего с проездом) – 3 м;</li> <li>- от границ земельного участка 3 м.</li> </ul> <p>Предельное количество надземных этажей – 3.</p> <p>Максимальный процент застройки в границах земельного участка – 50 %.</p> <p>Минимальный процент озеленения земельного участка – 20 %.</p> <p>Иные предельные параметры не подлежат установлению и определяются в соответствии с СП 252.1325800.2016 «Здания дошкольных образовательных организаций. Правила проектирования», СП 251.1325800.2016 «Здания общеобразовательных организаций. Правила проектирования»</p> |
| 4 | Магазины                     | Не подлежат установлению   | <p>Минимальные отступы зданий, строений, сооружений:</p> <ul style="list-style-type: none"> <li>- от красной линии улицы (границ земельного участка, граничащего с улично-дорожной сетью) – 5 м;</li> <li>- от красной линии проезда (границ земельного участка, граничащего с проездом) – 3 м;</li> <li>- от границ земельного участка – 3 м.</li> </ul> <p>Предельная высота – 13 м.</p> <p>Максимальный процент застройки в границах земельного участка – 60 %.</p> <p>Минимальный процент озеленения земельного участка – 20 %</p>   |
| 5 | Площадки для занятий спортом | Не подлежат установлению   | Не подлежат установлению   |
| 6 | Улично-дорожная сеть         | Действие градостроительного регламента не распространяются на земельные участки в границах территорий общего пользования |  |

### **Характеристики объектов капитального строительства объектами жилого назначения**

Проектом планировки территории применительно к территории проектирования установлены границы зон планируемого размещения индивидуальных жилых домов в количестве 79 шт. Общая численность населения 277 чел.

### **Характеристики объектов капитального строительства, обеспечения жизнедеятельности граждан объектами образования и просвещения, социального-бытового обслуживания**

В границах территории, в отношении которой осуществлена подготовка проекта планировки территории, материалами Генерального плана муниципального образования «Гурьевский городской округ» Калининградской области, утвержденного решением Гурьевского окружного Совета депутатов от 24 января 2019 года № 190 (в актуальной редакции) (далее – Генеральный план), размещение объектов местного значения, а именно объектов образования, просвещения и социального-бытового обслуживания не планируется

Средняя общеобразовательная школа расположена в п. Луговое по ул. Центральная, дом 33, на расстоянии 1,5 км от территории, в отношении которой разработан проект планировки территории.

Проектом планировки территории установлены границы зоны планируемого размещения детского сада на 24 места на земельном участке общей площадью 1956 кв.м.

### **Характеристики объектов капитального строительства, обеспечения жизнедеятельности граждан объектами инженерной и транспортной инфраструктуры**

В границах территории, в отношении которой разработан проект планировки территории, установлены границы зон планируемого размещения объектов коммунальных услуг.

Размещение объектов регионального значения, местного значения в границах территории, в отношении которой осуществлена подготовка проекта планировки территории, документами территориального планирования (схемой территориального планирования Калининградской области, утвержденной постановлением Правительства Калининградской области от 10 июля 2023 года № 314 (далее – Схема территориального планирования), Генеральным планом) не планируется, за исключением улиц местного значения, которые учтены данным проектом планировки территории.

#### **Водоснабжение**

Водоснабжение предусматривается от индивидуальных скважин/колодцев.

Проектом планировки территории предусмотрена возможность прокладки сетей в границах красных линий внутриквартальных улиц.

Ориентировочный объем водопотребления в границах рассматриваемой территории на расчетный срок составит 69,25 м<sup>3</sup>/сут (уточняется на дальнейших стадиях проектирования, после уточнения всех параметров зданий).

#### **Канализация**

Сброс канализационных стоков предусматривается в индивидуальные локальные очистные сооружения, расположенные в границах планируемых земельных участков.

Проектом планировки территории предусмотрена возможность прокладки сетей в границах красных линий внутриквартальных улиц.

Ориентировочный объем водоотведения в границах рассматриваемой территории по укрупненным показателям на расчётный срок составит 62 м<sup>3</sup>/сут (уточняется на дальнейших стадиях проектирования, после уточнения всех параметров зданий).

#### **Теплоснабжение**

Для обеспечения горячего водоснабжения в зданиях рекомендуется установить индивидуальные тепловые пункты (ИТП) с установкой пластинчатых теплообменников (подогревателей). Суммарная тепловая нагрузка на отопление и горячее водоснабжение зданий определена по укрупненным показателям и составит 20,0 Гкал/год (уточняется на дальнейших стадиях проектирования, после уточнения всех параметров зданий).

#### **Электроснабжение**

Проектом планировки территории с учетом перспектив развития территории предусмотрена прокладка кабельных линий электропередачи номиналом 0,4 кВ общей протяженностью 0,4 км. Марку и сечение проектных линий электропередачи необходимо определить после уточнения нагрузок. Трассировку, место подключения, используемые материалы должны определяться на дальнейших стадиях проектирования. Суммарное электропотребление по планировочной территории на расчётный срок составит 1230 кВт. Данную нагрузку необходимо уточнить на стадии рабочего проектирования, после определения всех параметров зданий и потребителей.

#### **Газоснабжение**

Для обеспечения устойчивого развития территории проектирования и создания условий для комфортного проживания населения предусматривается развитие централизованной системы газоснабжения посредством строительства новых сетей газоснабжения низкого давления для подключения новых абонентов. Использование газа предусматривается для пищеприготовления и отопления. Расход газа проектируемой территории ориентировочно составит 12150 м<sup>3</sup>/час. Приведенное газопотребление необходимо уточнить на дальнейших стадиях разработки проектной документации по газоснабжению. Для обеспечения территории централизованной системой газоснабжения в границах территории проектирования необходимо выполнить строительство сетей газоснабжения низкого давления общей протяженностью 0,3 км.

#### **Объекты транспортной инфраструктуры**

Размещение объектов регионального, местного значения в границах территории, в отношении которой осуществлена подготовка проекта планировки территории, Схемой территориального планирования,

Генеральным планом не предусмотрено, за исключением улично-дорожной сети.

В границах территории, в отношении которой разработан проект планировки территории, установлены границы территории общего пользования, которые закреплены красными линиями (непрерывная удобная улично-дорожная сеть протяженностью 1,2 км (покрытия: капитальное (асфальтобетонное), а также благоустройство), которыми беспрепятственно может пользоваться неограниченный круг лиц.

## **2. Положение об очередности планируемого развития территорий**

Подготовка проектов планировки территории осуществляется для выделения элементов планировочной структуры, установления границ территорий общего пользования, границ зон планируемого размещения объектов капитального строительства, определения характеристик и очередности планируемого развития территории.

Проектом планировки территории предлагается развитие территории и размещение объектов капитального строительства:

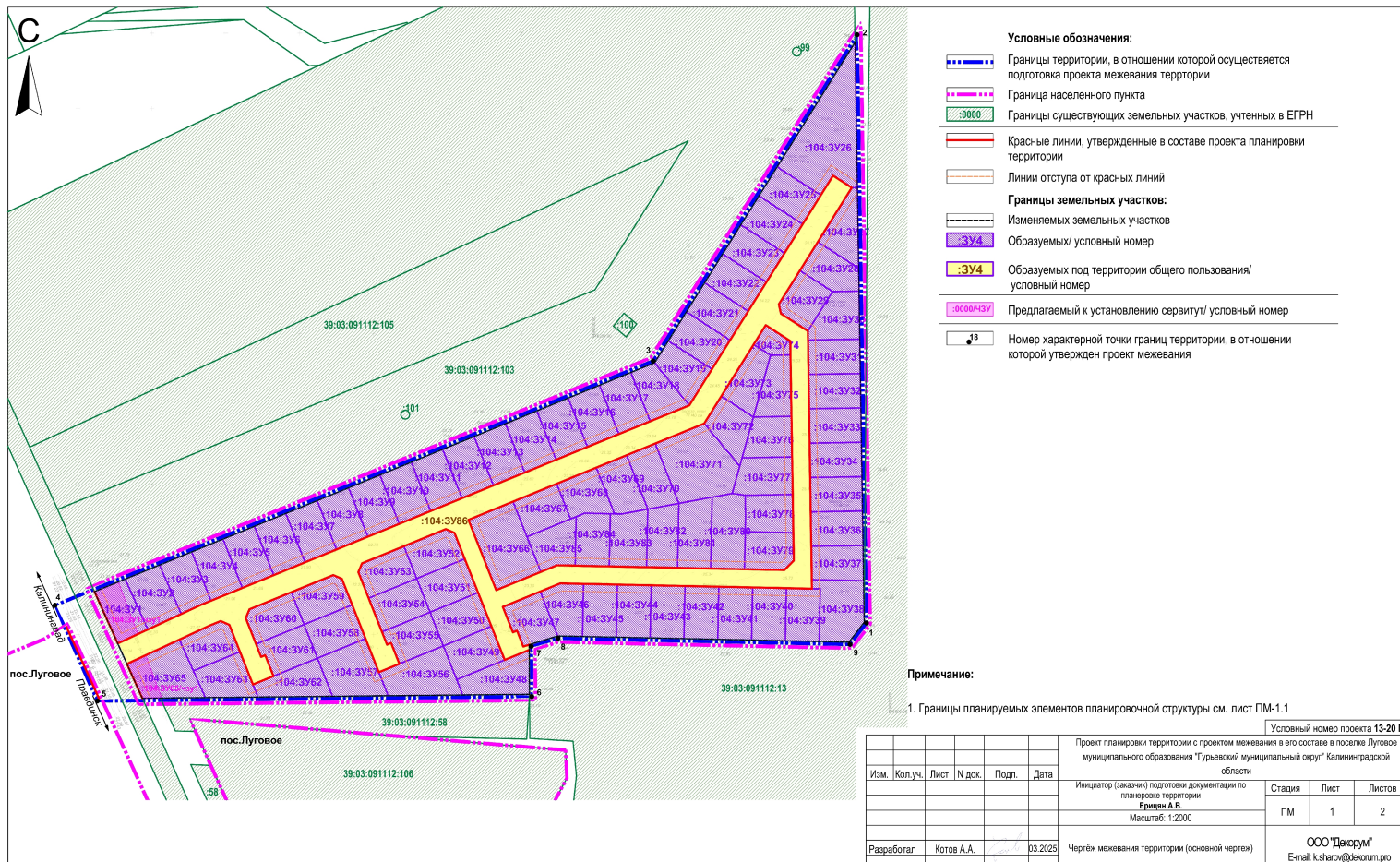
а) архитектурно-строительное проектирование, строительство, реконструкция объектов капитального строительства жилого, производственного, общественно-делового и иного назначения, необходимых для функционирования таких объектов и обеспечения жизнедеятельности человека объектов коммунальной, транспортной, социальной инфраструктур, иных объектов (в том числе зданий пожарных депо);

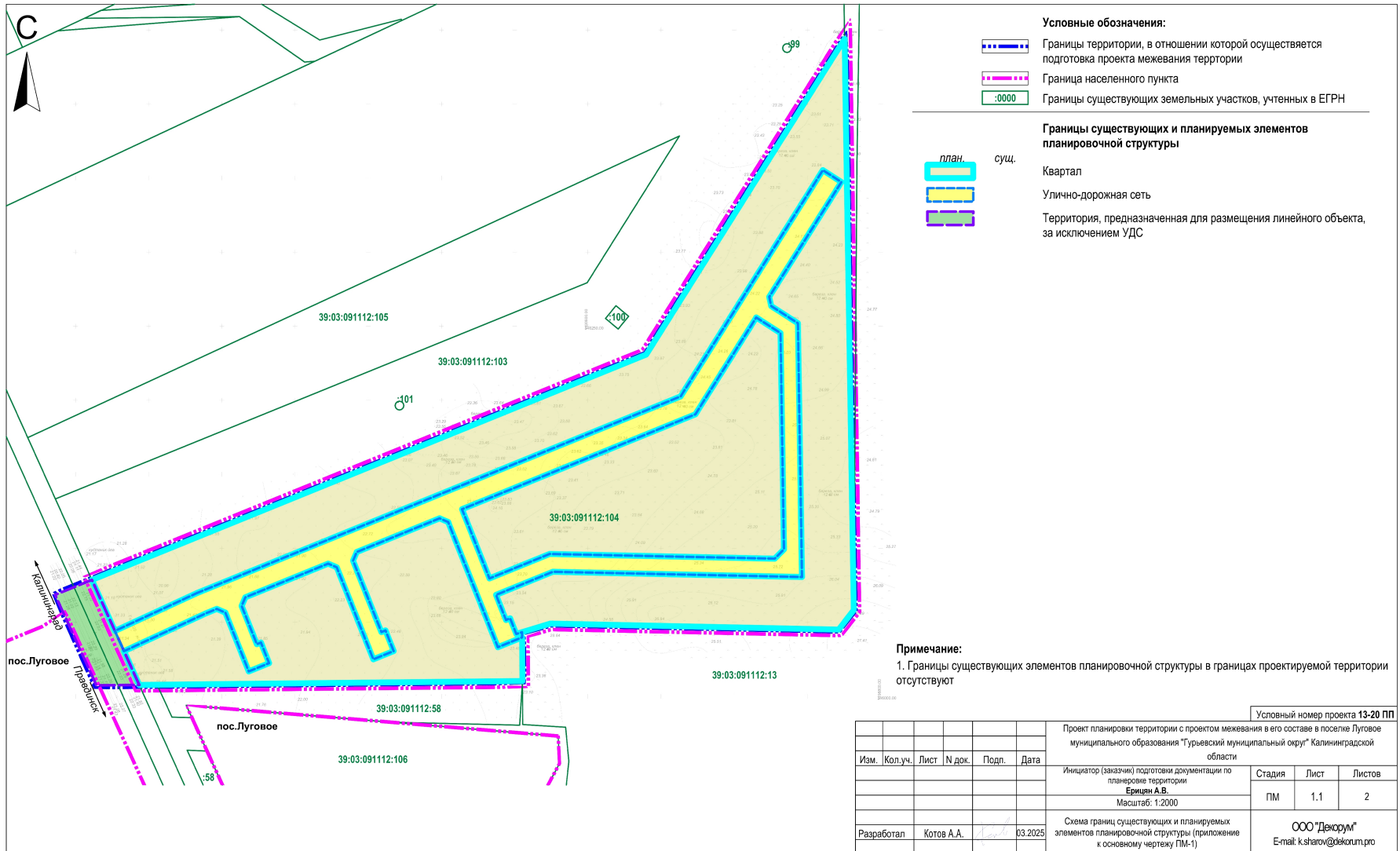
б) снос объектов капитального строительства (в случае необходимости сноса объектов капитального строительства, их частей для строительства, реконструкции других объектов капитального строительства).

Проектом планировки территории предлагается размещение планируемых объектов капитального строительства без выделения этапов (очередей) планируемого развития территории, включая проектирование, строительство объектов капитального строительства жилого, и строительство необходимых для функционирования таких объектов и обеспечения жизнедеятельности граждан объектов коммунальной, транспортной, социальной инфраструктур.

## 2. ОСНОВНАЯ ЧАСТЬ ПРОЕКТА МЕЖЕВАНИЯ ТЕРРИТОРИИ

### РАЗДЕЛ 1. ПРОЕКТ МЕЖЕВАНИЯ ТЕРРИТОРИИ. ГРАФИЧЕСКАЯ ЧАСТЬ





**РАЗДЕЛ 2. ПРОЕКТ МЕЖЕВАНИЯ ТЕРРИТОРИИ.  
ТЕКСТОВАЯ ЧАСТЬ**

**1. Перечень и сведения о площади образуемых земельных участков, в том числе возможные способы их образования**

Таблица 1

| № п/п | Условный номер | Вид разрешенного использования земельных участков     | Площадь м <sup>2</sup> | Способ образования                         |
|-------|----------------|---|------------------------|--|
| 1     | 2              | 3   | 4                      | 5  |
| 1     | :104:ЗУ1       | Предоставление коммунальных услуг (3.1.1)             | 835                    | Раздел земельного участка 39:03:091112:104 |
| 2     | :104:ЗУ2       | Для индивидуального жилищного строительства (код 2.1) | 904                    |  |
| 3     | :104:ЗУ3       | Для индивидуального жилищного строительства (код 2.1) | 800                    |  |
| 4     | :104:ЗУ4       | Для индивидуального жилищного строительства (код 2.1) | 800                    |  |
| 5     | :104:ЗУ5       | Для индивидуального жилищного строительства (код 2.1) | 800                    |  |
| 6     | :104:ЗУ6       | Для индивидуального жилищного строительства (код 2.1) | 800                    |  |
| 7     | :104:ЗУ7       | Для индивидуального жилищного строительства (код 2.1) | 800                    |  |
| 8     | :104:ЗУ8       | Для индивидуального жилищного строительства (код 2.1) | 800                    |  |
| 9     | :104:ЗУ9       | Для индивидуального жилищного строительства (код 2.1) | 800                    |  |
| 10    | :104:ЗУ10      | Для индивидуального жилищного строительства (код 2.1) | 800                    |  |
| 11    | :104:ЗУ11      | Для индивидуального жилищного строительства (код 2.1) | 800                    |  |
| 12    | :104:ЗУ12      | Для индивидуального жилищного строительства (код 2.1) | 800                    |  |
| 13    | :104:ЗУ13      | Для индивидуального жилищного строительства (код 2.1) | 800                    |  |
| 14    | :104:ЗУ14      | Для индивидуального жилищного строительства (код 2.1) | 800                    |  |
| 15    | :104:ЗУ15      | Для индивидуального жилищного строительства (код 2.1) | 800                    |  |
| 16    | :104:ЗУ16      | Для индивидуального жилищного строительства (код 2.1) | 800                    |  |
| 17    | :104:ЗУ17      | Для индивидуального жилищного строительства (код 2.1) | 800                    |  |
| 18    | :104:ЗУ18      | Для индивидуального жилищного строительства (код 2.1) | 800                    |  |
| 19    | :104:ЗУ19      | Для индивидуального жилищного строительства (код 2.1) | 800                    |  |
| 20    | :104:ЗУ20      | Для индивидуального жилищного строительства (код 2.1) | 800                    |  |
| 21    | :104:ЗУ21      | Для индивидуального жилищного строительства (код 2.1) | 800                    |  |

| 1  | 2         | 3   | 4    | 5 |
|----|-----------|---|------|---|
| 22 | :104:3У22 | Для индивидуального жилищного строительства (код 2.1) | 800  |   |
| 23 | :104:3У23 | Для индивидуального жилищного строительства (код 2.1) | 800  |   |
| 24 | :104:3У24 | Для индивидуального жилищного строительства (код 2.1) | 800  |   |
| 25 | :104:3У25 | Для индивидуального жилищного строительства (код 2.1) | 800  |   |
| 26 | :104:3У26 | Предоставление коммунальных услуг (3.1.1)             | 2791 |   |
| 27 | :104:3У27 | Для индивидуального жилищного строительства (код 2.1) | 800  |   |
| 28 | :104:3У28 | Для индивидуального жилищного строительства (код 2.1) | 800  |   |
| 29 | :104:3У29 | Для индивидуального жилищного строительства (код 2.1) | 800  |   |
| 30 | :104:3У30 | Для индивидуального жилищного строительства (код 2.1) | 896  |   |
| 31 | :104:3У31 | Для индивидуального жилищного строительства (код 2.1) | 800  |   |
| 32 | :104:3У32 | Для индивидуального жилищного строительства (код 2.1) | 800  |   |
| 33 | :104:3У33 | Для индивидуального жилищного строительства (код 2.1) | 800  |   |
| 34 | :104:3У34 | Для индивидуального жилищного строительства (код 2.1) | 800  |   |
| 35 | :104:3У35 | Для индивидуального жилищного строительства (код 2.1) | 800  |   |
| 36 | :104:3У36 | Для индивидуального жилищного строительства (код 2.1) | 800  |   |
| 37 | :104:3У37 | Для индивидуального жилищного строительства (код 2.1) | 800  |   |
| 38 | :104:3У38 | Для индивидуального жилищного строительства (код 2.1) | 1192 |   |
| 39 | :104:3У39 | Для индивидуального жилищного строительства (код 2.1) | 800  |   |
| 40 | :104:3У40 | Для индивидуального жилищного строительства (код 2.1) | 800  |   |
| 41 | :104:3У41 | Для индивидуального жилищного строительства (код 2.1) | 800  |   |
| 42 | :104:3У42 | Для индивидуального жилищного строительства (код 2.1) | 800  |   |
| 43 | :104:3У43 | Для индивидуального жилищного строительства (код 2.1) | 800  |   |
| 44 | :104:3У44 | Для индивидуального жилищного строительства (код 2.1) | 800  |   |
| 45 | :104:3У45 | Для индивидуального жилищного строительства (код 2.1) | 800  |   |
| 46 | :104:3У46 | Для индивидуального жилищного строительства (код 2.1) | 800  |   |
| 47 | :104:3У47 | Для индивидуального жилищного строительства (код 2.1) | 800  |   |
| 48 | :104:3У48 | Для индивидуального жилищного строительства (код 2.1) | 958  |   |

| 1  | 2         | 3   | 4    | 5 |
|----|-----------|---|------|---|
| 49 | :104:3У49 | Для индивидуального жилищного строительства (код 2.1)     | 845  |   |
| 50 | :104:3У50 | Для индивидуального жилищного строительства (код 2.1)     | 845  |   |
| 51 | :104:3У51 | Для индивидуального жилищного строительства (код 2.1)     | 845  |   |
| 52 | :104:3У52 | Для индивидуального жилищного строительства (код 2.1)     | 800  |   |
| 53 | :104:3У53 | Для индивидуального жилищного строительства (код 2.1)     | 800  |   |
| 54 | :104:3У54 | Для индивидуального жилищного строительства (код 2.1)     | 845  |   |
| 55 | :104:3У55 | Для индивидуального жилищного строительства (код 2.1)     | 800  |   |
| 56 | :104:3У56 | Для индивидуального жилищного строительства (код 2.1)     | 1223 |   |
| 57 | :104:3У57 | Для индивидуального жилищного строительства (код 2.1)     | 1196 |   |
| 58 | :104:3У58 | Для индивидуального жилищного строительства (код 2.1)     | 845  |   |
| 59 | :104:3У59 | Для индивидуального жилищного строительства (код 2.1)     | 800  |   |
| 60 | :104:3У60 | Для индивидуального жилищного строительства (код 2.1)     | 800  |   |
| 61 | :104:3У61 | Для индивидуального жилищного строительства (код 2.1)     | 800  |   |
| 62 | :104:3У62 | Для индивидуального жилищного строительства (код 2.1)     | 854  |   |
| 63 | :104:3У63 | Для индивидуального жилищного строительства (код 2.1)     | 869  |   |
| 64 | :104:3У64 | Для индивидуального жилищного строительства (код 2.1)     | 800  |   |
| 65 | :104:3У65 | Магазины (4.4)  | 1315 |   |
| 66 | :104:3У66 | Площадки для занятий спортом (5.1.3)                      | 1636 |   |
| 67 | :104:3У67 | Для индивидуального жилищного строительства (код 2.1)     | 800  |   |
| 68 | :104:3У68 | Для индивидуального жилищного строительства (код 2.1)     | 800  |   |
| 69 | :104:3У69 | Для индивидуального жилищного строительства (код 2.1)     | 800  |   |
| 70 | :104:3У70 | Для индивидуального жилищного строительства (код 2.1)     | 850  |   |
| 71 | :104:3У71 | Дошкольное, начальное и среднее общее образование (3.5.1) | 1956 |   |
| 72 | :104:3У72 | Для индивидуального жилищного строительства (код 2.1)     | 800  |   |
| 73 | :104:3У73 | Для индивидуального жилищного строительства (код 2.1)     | 800  |   |
| 74 | :104:3У74 | Площадки для занятий спортом (5.1.3)                      | 313  |   |
| 75 | :104:3У75 | Для индивидуального жилищного строительства (код 2.1)     | 800  |   |
| 76 | :104:3У76 | Для индивидуального жилищного строительства (код 2.1)     | 805  |   |
| 77 | :104:3У77 | Для индивидуального жилищного                             | 930  |   |

| 1  | 2         | 3   | 4    | 5 |
|----|-----------|---|------|---|
|    |           | строительства (код 2.1)                               |      |   |
| 78 | :104:3У78 | Для индивидуального жилищного строительства (код 2.1) | 800  |   |
| 79 | :104:3У79 | Для индивидуального жилищного строительства (код 2.1) | 800  |   |
| 80 | :104:3У80 | Для индивидуального жилищного строительства (код 2.1) | 1120 |   |
| 81 | :104:3У81 | Для индивидуального жилищного строительства (код 2.1) | 1011 |   |
| 82 | :104:3У82 | Для индивидуального жилищного строительства (код 2.1) | 853  |   |
| 83 | :104:3У83 | Для индивидуального жилищного строительства (код 2.1) | 915  |   |
| 84 | :104:3У84 | Для индивидуального жилищного строительства (код 2.1) | 800  |   |
| 85 | :104:3У85 | Для индивидуального жилищного строительства (код 2.1) | 800  |   |

Сведения о границах земельных участков, содержащие перечень координат характерных точек этих границ, приведены в Таблице 4.

**2. Перечень и сведения о площади образуемых земельных участков, которые будут отнесены к территориям общего пользования или имуществу общего пользования, в том числе в отношении которых предполагаются резервирование и (или) изъятие для государственных или муниципальных нужд**

Таблица 2

| № п/п | Условный номер | Вид разрешенного использования земельного участка | Площадь м <sup>2</sup> | Способ образования                            |
|-------|----------------|---|------------------------|---|
| 1     | :104:3У86      | Улично-дорожная сеть (код 12.0.1)                 | 16563                  | Раздел земельного участка<br>39:03:091112:104 |

Проектом межевания территории не предполагается изъятие земельных участков для муниципальных нужд.

**3. Вид разрешенного использования образуемых земельных участков в соответствии с проектом планировки территории в случаях, предусмотренных Градостроительным кодексом Российской Федерации**

Вид разрешенного использования образуемых земельных участков указан в третьем столбце Таблиц 1-2.

**4. Целевое назначение лесов, вид (виды) разрешенного использования лесного участка, количественные и качественные характеристики**

**лесного участка, сведения о нахождении лесного участка в границах  
особо защитных участков лесов**

Земли лесного фонда в границах территории проектирования отсутствуют.

**5. Сведения о границах территории, в отношении которой утвержден  
проект межевания, содержащие перечень координат характерных  
точек этих границ в системе координат, используемой для ведения  
Единого государственного реестра недвижимости**

**Перечень координат характерных точек таких границ**

Таблица 3

| №<br>п/п | Обозначение (номер)<br>характерных точек границ | Перечень координат характерных точек<br>в системе координат, используемой для ведения<br>Единого государственного реестра недвижимости |            |
|----------|---|--|------------|
|          |   | X  | Y          |
| 1        | 2   | 3  | 4          |
| 1        | 1   | 346058,33  | 1198781,59 |
| 2        | 2   | 346443,96  | 1198775,36 |
| 3        | 3   | 346230,84  | 1198639,85 |
| 4        | 4   | 346068,77  | 1198236,57 |
| 5        | 5   | 346007,45  | 1198264,12 |
| 6        | 6   | 346010,37  | 1198555,31 |
| 7        | 7   | 346043,37  | 1198555,07 |
| 8        | 8   | 346049,17  | 1198574,40 |
| 9        | 9   | 346045,10  | 1198771,30 |

**Перечень координат характерных точек образуемых земельных участков**

Таблица 4

| №<br>п/п | Условный номер<br>земельного участка | Обозначение<br>(номер)<br>характерных<br>точек границ | Перечень координат<br>характерных точек в системе<br>координат, используемой<br>для ведения Единого<br>государственного реестра<br>недвижимости |            |
|----------|--------------------------------------|---|---|------------|
|          |                                      |   | X   | Y          |
| 1        | 2                                    | 3   | 4   | 5          |
| 1        | :104:3У1                             |   |   |            |
| 2        |                                      | 1   | 346044,22   | 1198276,95 |
| 3        |                                      | 2   | 346053,50   | 1198297,28 |
| 4        |                                      | 3   | 346087,02   | 1198281,98 |
| 5        |                                      | 4   | 346078,68   | 1198261,23 |
| 6        | :104:3У2                             |   |   |            |

| 1  | 2         | 3 | 4         | 5          |
|----|-----------|---|-----------|------------|
| 7  |           | 1 | 346063,83 | 1198319,94 |
| 8  |           | 2 | 346096,32 | 1198305,12 |
| 9  |           | 3 | 346087,02 | 1198281,98 |
| 10 |           | 4 | 346053,50 | 1198297,28 |
| 11 | :104:3Y3  |   |           |            |
| 12 |           | 1 | 346069,89 | 1198333,21 |
| 13 |           | 2 | 346072,61 | 1198340,00 |
| 14 |           | 3 | 346105,09 | 1198326,95 |
| 15 |           | 4 | 346096,32 | 1198305,12 |
| 16 |           | 5 | 346063,83 | 1198319,94 |
| 17 | :104:3Y4  |   |           |            |
| 18 |           | 1 | 346081,14 | 1198361,21 |
| 19 |           | 2 | 346113,61 | 1198348,15 |
| 20 |           | 3 | 346105,09 | 1198326,95 |
| 21 |           | 4 | 346072,61 | 1198340,00 |
| 22 | :104:3Y5  |   |           |            |
| 23 |           | 1 | 346089,66 | 1198382,41 |
| 24 |           | 2 | 346122,14 | 1198369,36 |
| 25 |           | 3 | 346113,61 | 1198348,15 |
| 26 |           | 4 | 346081,14 | 1198361,21 |
| 27 | :104:3Y6  |   |           |            |
| 28 |           | 1 | 346130,66 | 1198390,57 |
| 29 |           | 2 | 346122,14 | 1198369,36 |
| 30 |           | 3 | 346089,66 | 1198382,41 |
| 31 |           | 4 | 346098,18 | 1198403,62 |
| 32 | :104:3Y7  |   |           |            |
| 33 |           | 1 | 346106,71 | 1198424,83 |
| 34 |           | 2 | 346139,18 | 1198411,78 |
| 35 |           | 3 | 346130,66 | 1198390,57 |
| 36 |           | 4 | 346098,18 | 1198403,62 |
| 37 | :104:3Y8  |   |           |            |
| 38 |           | 1 | 346147,71 | 1198432,99 |
| 39 |           | 2 | 346139,18 | 1198411,78 |
| 40 |           | 3 | 346106,71 | 1198424,83 |
| 41 |           | 4 | 346115,23 | 1198446,04 |
| 42 | :104:3Y9  |   |           |            |
| 43 |           | 1 | 346123,75 | 1198467,25 |
| 44 |           | 2 | 346156,23 | 1198454,20 |
| 45 |           | 3 | 346147,71 | 1198432,99 |
| 46 |           | 4 | 346115,23 | 1198446,04 |
| 47 | :104:3Y10 |   |           |            |
| 48 |           | 1 | 346156,23 | 1198454,20 |
| 49 |           | 2 | 346123,75 | 1198467,25 |
| 50 |           | 3 | 346132,28 | 1198488,46 |
| 51 |           | 4 | 346164,75 | 1198475,40 |
| 52 | :104:3Y11 |   |           |            |
| 53 |           | 1 | 346140,80 | 1198509,66 |
| 54 |           | 2 | 346173,28 | 1198496,61 |
| 55 |           | 3 | 346164,75 | 1198475,40 |

| 1   | 2         | 3 | 4         | 5          |
|-----|-----------|---|-----------|------------|
| 56  |           | 4 | 346132,28 | 1198488,46 |
| 57  | :104:3Y12 |   |           |            |
| 58  |           | 1 | 346149,32 | 1198530,87 |
| 59  |           | 2 | 346181,80 | 1198517,82 |
| 60  |           | 3 | 346173,28 | 1198496,61 |
| 61  |           | 4 | 346140,80 | 1198509,66 |
| 62  | :104:3Y13 |   |           |            |
| 63  |           | 1 | 346149,32 | 1198530,87 |
| 64  |           | 2 | 346157,85 | 1198552,08 |
| 65  |           | 3 | 346190,32 | 1198539,03 |
| 66  |           | 4 | 346181,80 | 1198517,82 |
| 67  | :104:3Y14 |   |           |            |
| 68  |           | 1 | 346166,37 | 1198573,29 |
| 69  |           | 2 | 346198,85 | 1198560,24 |
| 70  |           | 3 | 346190,32 | 1198539,03 |
| 71  |           | 4 | 346157,85 | 1198552,08 |
| 72  | :104:3Y15 |   |           |            |
| 73  |           | 1 | 346174,89 | 1198594,50 |
| 74  |           | 2 | 346207,37 | 1198581,45 |
| 75  |           | 3 | 346198,85 | 1198560,24 |
| 76  |           | 4 | 346166,37 | 1198573,29 |
| 77  | :104:3Y16 |   |           |            |
| 78  |           | 1 | 346183,42 | 1198615,71 |
| 79  |           | 2 | 346215,89 | 1198602,66 |
| 80  |           | 3 | 346207,37 | 1198581,45 |
| 81  |           | 4 | 346174,89 | 1198594,50 |
| 82  | :104:3Y17 |   |           |            |
| 83  |           | 1 | 346191,94 | 1198636,91 |
| 84  |           | 2 | 346224,42 | 1198623,86 |
| 85  |           | 3 | 346215,89 | 1198602,66 |
| 86  |           | 4 | 346183,42 | 1198615,71 |
| 87  | :104:3Y18 |   |           |            |
| 88  |           | 1 | 346202,56 | 1198663,35 |
| 89  |           | 2 | 346230,84 | 1198639,85 |
| 90  |           | 3 | 346224,42 | 1198623,86 |
| 91  |           | 4 | 346191,94 | 1198636,91 |
| 92  | :104:3Y19 |   |           |            |
| 93  |           | 1 | 346202,56 | 1198663,35 |
| 94  |           | 2 | 346226,60 | 1198678,63 |
| 95  |           | 3 | 346245,38 | 1198649,09 |
| 96  |           | 4 | 346230,84 | 1198639,85 |
| 97  | :104:3Y20 |   |           |            |
| 98  |           | 1 | 346226,60 | 1198678,63 |
| 99  |           | 2 | 346245,89 | 1198690,89 |
| 100 |           | 3 | 346264,67 | 1198661,36 |
| 101 |           | 4 | 346245,38 | 1198649,09 |
| 102 | :104:3Y21 |   |           |            |
| 103 |           | 1 | 346265,18 | 1198703,16 |
| 104 |           | 2 | 346283,96 | 1198673,62 |

| 1   | 2         | 3 | 4         | 5          |
|-----|-----------|---|-----------|------------|
| 105 |           | 3 | 346264,67 | 1198661,36 |
| 106 |           | 4 | 346245,89 | 1198690,89 |
| 107 | :104:3Y22 |   |           |            |
| 108 |           | 1 | 346283,96 | 1198673,62 |
| 109 |           | 2 | 346265,18 | 1198703,16 |
| 110 |           | 3 | 346284,46 | 1198715,42 |
| 111 |           | 4 | 346303,24 | 1198685,89 |
| 112 | :104:3Y23 |   |           |            |
| 113 |           | 1 | 346303,24 | 1198685,89 |
| 114 |           | 2 | 346284,46 | 1198715,42 |
| 115 |           | 3 | 346303,75 | 1198727,69 |
| 116 |           | 4 | 346322,53 | 1198698,15 |
| 117 | :104:3Y24 |   |           |            |
| 118 |           | 1 | 346322,53 | 1198698,15 |
| 119 |           | 2 | 346303,75 | 1198727,69 |
| 120 |           | 3 | 346323,04 | 1198739,95 |
| 121 |           | 4 | 346341,82 | 1198710,42 |
| 122 | :104:3Y25 |   |           |            |
| 123 |           | 1 | 346342,33 | 1198752,21 |
| 124 |           | 2 | 346361,11 | 1198722,68 |
| 125 |           | 3 | 346361,11 | 1198722,68 |
| 126 |           | 4 | 346341,82 | 1198710,42 |
| 127 |           | 5 | 346323,04 | 1198739,95 |
| 128 | :104:3Y26 |   |           |            |
| 129 |           | 1 | 346355,32 | 1198760,48 |
| 130 |           | 2 | 346347,27 | 1198773,13 |
| 131 |           | 3 | 346347,34 | 1198776,92 |
| 132 |           | 4 | 346380,35 | 1198776,39 |
| 133 |           | 5 | 346443,95 | 1198775,36 |
| 134 |           | 6 | 346361,11 | 1198722,68 |
| 135 |           | 7 | 346342,33 | 1198752,21 |
| 136 | :104:3Y27 |   |           |            |
| 137 |           | 1 | 346347,34 | 1198776,92 |
| 138 |           | 2 | 346347,27 | 1198773,13 |
| 139 |           | 3 | 346311,21 | 1198750,21 |
| 140 |           | 4 | 346293,68 | 1198777,79 |
| 141 | :104:3Y28 |   |           |            |
| 142 |           | 1 | 346278,16 | 1198760,11 |
| 143 |           | 2 | 346278,45 | 1198778,03 |
| 144 |           | 3 | 346293,68 | 1198777,79 |
| 145 |           | 4 | 346311,21 | 1198750,21 |
| 146 |           | 5 | 346292,16 | 1198738,09 |
| 147 | :104:3Y29 |   |           |            |
| 148 |           | 1 | 346251,96 | 1198743,46 |
| 149 |           | 2 | 346278,16 | 1198760,11 |
| 150 |           | 3 | 346292,16 | 1198738,09 |
| 151 |           | 4 | 346269,76 | 1198723,85 |
| 152 |           | 5 | 346263,55 | 1198725,23 |
| 153 | :104:3Y30 |   |           |            |

| 1   | 2         | 3 | 4         | 5          |
|-----|-----------|---|-----------|------------|
| 154 |           | 1 | 346278,45 | 1198778,03 |
| 155 |           | 2 | 346278,16 | 1198760,11 |
| 156 |           | 3 | 346251,96 | 1198743,46 |
| 157 |           | 4 | 346245,96 | 1198743,55 |
| 158 |           | 5 | 346246,53 | 1198778,55 |
| 159 | :104:3Y31 |   |           |            |
| 160 |           | 1 | 346246,53 | 1198778,55 |
| 161 |           | 2 | 346245,96 | 1198743,55 |
| 162 |           | 3 | 346223,11 | 1198743,92 |
| 163 |           | 4 | 346223,67 | 1198778,92 |
| 164 | :104:3Y32 |   |           |            |
| 165 |           | 1 | 346200,82 | 1198779,29 |
| 166 |           | 2 | 346223,67 | 1198778,92 |
| 167 |           | 3 | 346223,11 | 1198743,92 |
| 168 |           | 4 | 346200,26 | 1198744,29 |
| 169 | :104:3Y33 |   |           |            |
| 170 |           | 1 | 346177,40 | 1198744,66 |
| 171 |           | 2 | 346177,97 | 1198779,66 |
| 172 |           | 3 | 346200,82 | 1198779,29 |
| 173 |           | 4 | 346200,26 | 1198744,29 |
| 174 | :104:3Y34 |   |           |            |
| 175 |           | 1 | 346154,55 | 1198745,03 |
| 176 |           | 2 | 346155,11 | 1198780,03 |
| 177 |           | 3 | 346177,97 | 1198779,66 |
| 178 |           | 4 | 346177,40 | 1198744,66 |
| 179 | :104:3Y35 |   |           |            |
| 180 |           | 1 | 346131,69 | 1198745,40 |
| 181 |           | 2 | 346132,26 | 1198780,40 |
| 182 |           | 3 | 346155,11 | 1198780,03 |
| 183 |           | 4 | 346154,55 | 1198745,03 |
| 184 | :104:3Y36 |   |           |            |
| 185 |           | 1 | 346132,26 | 1198780,40 |
| 186 |           | 2 | 346131,69 | 1198745,40 |
| 187 |           | 3 | 346108,84 | 1198745,77 |
| 188 |           | 4 | 346109,40 | 1198780,76 |
| 189 | :104:3Y37 |   |           |            |
| 190 |           | 1 | 346086,63 | 1198746,13 |
| 191 |           | 2 | 346085,91 | 1198781,14 |
| 192 |           | 3 | 346109,40 | 1198780,76 |
| 193 |           | 4 | 346108,84 | 1198745,77 |
| 194 | :104:3Y38 |   |           |            |
| 195 |           | 1 | 346045,52 | 1198751,08 |
| 196 |           | 2 | 346045,10 | 1198771,30 |
| 197 |           | 3 | 346058,33 | 1198781,59 |
| 198 |           | 4 | 346085,91 | 1198781,14 |
| 199 |           | 5 | 346086,63 | 1198746,13 |
| 200 |           | 6 | 346080,63 | 1198746,23 |
| 201 |           | 7 | 346080,51 | 1198751,81 |
| 202 | :104:3Y39 |   |           |            |

| 1   | 2         | 3 | 4         | 5          |
|-----|-----------|---|-----------|------------|
| 203 |           | 1 | 346080,98 | 1198728,96 |
| 204 |           | 2 | 346045,99 | 1198728,23 |
| 205 |           | 3 | 346045,52 | 1198751,08 |
| 206 |           | 4 | 346080,51 | 1198751,81 |
| 207 | :104:3Y40 |   |           |            |
| 208 |           | 1 | 346081,46 | 1198706,10 |
| 209 |           | 2 | 346046,46 | 1198705,38 |
| 210 |           | 3 | 346045,99 | 1198728,23 |
| 211 |           | 4 | 346080,98 | 1198728,96 |
| 212 | :104:3Y41 |   |           |            |
| 213 |           | 1 | 346081,93 | 1198683,25 |
| 214 |           | 2 | 346046,94 | 1198682,53 |
| 215 |           | 3 | 346046,46 | 1198705,38 |
| 216 |           | 4 | 346081,46 | 1198706,10 |
| 217 | :104:3Y42 |   |           |            |
| 218 |           | 1 | 346082,40 | 1198660,40 |
| 219 |           | 2 | 346047,41 | 1198659,68 |
| 220 |           | 3 | 346046,94 | 1198682,53 |
| 221 |           | 4 | 346081,93 | 1198683,25 |
| 222 | :104:3Y43 |   |           |            |
| 223 |           | 1 | 346082,87 | 1198637,55 |
| 224 |           | 2 | 346047,88 | 1198636,82 |
| 225 |           | 3 | 346047,41 | 1198659,68 |
| 226 |           | 4 | 346082,40 | 1198660,40 |
| 227 | :104:3Y44 |   |           |            |
| 228 |           | 1 | 346082,87 | 1198637,55 |
| 229 |           | 2 | 346083,34 | 1198614,69 |
| 230 |           | 3 | 346048,35 | 1198613,97 |
| 231 |           | 4 | 346047,88 | 1198636,82 |
| 232 | :104:3Y45 |   |           |            |
| 233 |           | 1 | 346083,82 | 1198591,84 |
| 234 |           | 2 | 346048,82 | 1198591,12 |
| 235 |           | 3 | 346048,35 | 1198613,97 |
| 236 |           | 4 | 346083,34 | 1198614,69 |
| 237 | :104:3Y46 |   |           |            |
| 238 |           | 1 | 346048,82 | 1198591,12 |
| 239 |           | 2 | 346083,82 | 1198591,84 |
| 240 |           | 3 | 346084,14 | 1198576,07 |
| 241 |           | 4 | 346078,72 | 1198562,59 |
| 242 |           | 5 | 346049,17 | 1198574,40 |
| 243 | :104:3Y47 |   |           |            |
| 244 |           | 1 | 346049,17 | 1198574,40 |
| 245 |           | 2 | 346078,72 | 1198562,59 |
| 246 |           | 3 | 346068,55 | 1198537,27 |
| 247 |           | 4 | 346051,62 | 1198544,07 |
| 248 |           | 5 | 346052,74 | 1198546,86 |
| 249 |           | 6 | 346042,18 | 1198551,10 |
| 250 |           | 7 | 346043,37 | 1198555,07 |
| 251 | :104:3Y48 |   |           |            |

| 1   | 2         | 3 | 4         | 5          |
|-----|-----------|---|-----------|------------|
| 252 |           | 1 | 346020,17 | 1198506,06 |
| 253 |           | 2 | 346009,92 | 1198510,18 |
| 254 |           | 3 | 346010,37 | 1198555,31 |
| 255 |           | 4 | 346039,88 | 1198555,10 |
| 256 |           | 5 | 346033,22 | 1198538,53 |
| 257 | :104:3Y49 |   |           |            |
| 258 |           | 1 | 346042,58 | 1198497,05 |
| 259 |           | 2 | 346020,17 | 1198506,06 |
| 260 |           | 3 | 346033,22 | 1198538,53 |
| 261 |           | 4 | 346055,63 | 1198529,53 |
| 262 | :104:3Y50 |   |           |            |
| 263 |           | 1 | 346055,63 | 1198529,53 |
| 264 |           | 2 | 346078,03 | 1198520,53 |
| 265 |           | 3 | 346064,98 | 1198488,05 |
| 266 |           | 4 | 346042,58 | 1198497,05 |
| 267 | :104:3Y51 |   |           |            |
| 268 |           | 1 | 346100,43 | 1198511,52 |
| 269 |           | 2 | 346087,38 | 1198479,05 |
| 270 |           | 3 | 346064,98 | 1198488,05 |
| 271 |           | 4 | 346078,03 | 1198520,53 |
| 272 | :104:3Y52 |   |           |            |
| 273 |           | 1 | 346087,38 | 1198479,05 |
| 274 |           | 2 | 346100,43 | 1198511,52 |
| 275 |           | 3 | 346117,74 | 1198504,57 |
| 276 |           | 4 | 346120,23 | 1198498,72 |
| 277 |           | 5 | 346108,86 | 1198470,42 |
| 278 | :104:3Y53 |   |           |            |
| 279 |           | 1 | 346108,86 | 1198470,42 |
| 280 |           | 2 | 346097,49 | 1198442,12 |
| 281 |           | 3 | 346091,63 | 1198439,62 |
| 282 |           | 4 | 346074,33 | 1198446,57 |
| 283 |           | 5 | 346087,38 | 1198479,05 |
| 284 | :104:3Y54 |   |           |            |
| 285 |           | 1 | 346087,38 | 1198479,05 |
| 286 |           | 2 | 346074,33 | 1198446,57 |
| 287 |           | 3 | 346051,93 | 1198455,58 |
| 288 |           | 4 | 346064,98 | 1198488,05 |
| 289 | :104:3Y55 |   |           |            |
| 290 |           | 1 | 346051,93 | 1198455,58 |
| 291 |           | 2 | 346043,44 | 1198458,99 |
| 292 |           | 3 | 346044,55 | 1198461,75 |
| 293 |           | 4 | 346030,64 | 1198467,34 |
| 294 |           | 5 | 346042,58 | 1198497,05 |
| 295 |           | 6 | 346064,98 | 1198488,05 |
| 296 | :104:3Y56 |   |           |            |
| 297 |           | 1 | 346042,58 | 1198497,05 |
| 298 |           | 2 | 346030,64 | 1198467,34 |
| 299 |           | 3 | 346025,05 | 1198453,44 |
| 300 |           | 4 | 346009,41 | 1198459,73 |

| 1   | 2         | 3 | 4         | 5          |
|-----|-----------|---|-----------|------------|
| 301 |           | 5 | 346009,92 | 1198510,18 |
| 302 |           | 6 | 346020,17 | 1198506,06 |
| 303 | :104:3Y57 |   |           |            |
| 304 |           | 1 | 346034,40 | 1198411,97 |
| 305 |           | 2 | 346009,04 | 1198422,16 |
| 306 |           | 3 | 346009,41 | 1198459,73 |
| 307 |           | 4 | 346025,05 | 1198453,44 |
| 308 |           | 5 | 346047,45 | 1198444,44 |
| 309 | :104:3Y58 |   |           |            |
| 310 |           | 1 | 346034,40 | 1198411,97 |
| 311 |           | 2 | 346047,45 | 1198444,44 |
| 312 |           | 3 | 346069,86 | 1198435,44 |
| 313 |           | 4 | 346056,81 | 1198402,96 |
| 314 | :104:3Y59 |   |           |            |
| 315 |           | 1 | 346087,16 | 1198428,48 |
| 316 |           | 2 | 346089,66 | 1198422,63 |
| 317 |           | 3 | 346078,28 | 1198394,33 |
| 318 |           | 4 | 346056,81 | 1198402,96 |
| 319 |           | 5 | 346069,86 | 1198435,44 |
| 320 | :104:3Y60 |   |           |            |
| 321 |           | 1 | 346056,81 | 1198402,96 |
| 322 |           | 2 | 346078,28 | 1198394,33 |
| 323 |           | 3 | 346066,91 | 1198366,03 |
| 324 |           | 4 | 346061,06 | 1198363,53 |
| 325 |           | 5 | 346043,75 | 1198370,49 |
| 326 | :104:3Y61 |   |           |            |
| 327 |           | 1 | 346034,40 | 1198411,97 |
| 328 |           | 2 | 346056,81 | 1198402,96 |
| 329 |           | 3 | 346043,75 | 1198370,49 |
| 330 |           | 4 | 346035,27 | 1198373,90 |
| 331 |           | 5 | 346036,39 | 1198376,68 |
| 332 |           | 6 | 346022,47 | 1198382,27 |
| 333 | :104:3Y62 |   |           |            |
| 334 |           | 1 | 346016,88 | 1198368,36 |
| 335 |           | 2 | 346008,53 | 1198371,71 |
| 336 |           | 3 | 346008,53 | 1198371,71 |
| 337 |           | 4 | 346009,04 | 1198422,16 |
| 338 |           | 5 | 346034,40 | 1198411,97 |
| 339 |           | 6 | 346022,47 | 1198382,27 |
| 340 | :104:3Y63 |   |           |            |
| 341 |           | 1 | 346038,66 | 1198359,60 |
| 342 |           | 2 | 346026,00 | 1198328,10 |
| 343 |           | 3 | 346008,18 | 1198336,22 |
| 344 |           | 4 | 346008,53 | 1198371,71 |
| 345 |           | 5 | 346016,88 | 1198368,36 |
| 346 | :104:3Y64 |   |           |            |
| 347 |           | 1 | 346059,08 | 1198346,54 |
| 348 |           | 2 | 346056,10 | 1198339,12 |
| 349 |           | 3 | 346046,75 | 1198318,63 |

| 1   | 2         | 3 | 4         | 5          |
|-----|-----------|---|-----------|------------|
| 350 |           | 4 | 346026,00 | 1198328,10 |
| 351 |           | 5 | 346038,66 | 1198359,60 |
| 352 |           | 6 | 346056,58 | 1198352,40 |
| 353 | :104:3Y65 |   |           |            |
| 354 |           | 1 | 346008,18 | 1198336,22 |
| 355 |           | 2 | 346026,00 | 1198328,10 |
| 356 |           | 3 | 346046,75 | 1198318,63 |
| 357 |           | 4 | 346030,58 | 1198283,17 |
| 358 |           | 5 | 346007,75 | 1198293,58 |
| 359 | :104:3Y66 |   |           |            |
| 360 |           | 1 | 346091,80 | 1198562,95 |
| 361 |           | 2 | 346138,51 | 1198544,19 |
| 362 |           | 3 | 346126,39 | 1198514,03 |
| 363 |           | 4 | 346079,68 | 1198532,80 |
| 364 | :104:3Y67 |   |           |            |
| 365 |           | 1 | 346127,01 | 1198583,06 |
| 366 |           | 2 | 346150,36 | 1198573,68 |
| 367 |           | 3 | 346138,51 | 1198544,19 |
| 368 |           | 4 | 346115,16 | 1198553,57 |
| 369 | :104:3Y68 |   |           |            |
| 370 |           | 1 | 346130,81 | 1198592,53 |
| 371 |           | 2 | 346130,45 | 1198609,94 |
| 372 |           | 3 | 346130,39 | 1198612,79 |
| 373 |           | 4 | 346161,12 | 1198600,44 |
| 374 |           | 5 | 346150,36 | 1198573,68 |
| 375 |           | 6 | 346127,01 | 1198583,06 |
| 376 |           | 7 | 346128,53 | 1198586,85 |
| 377 | :104:3Y69 |   |           |            |
| 378 |           | 1 | 346161,12 | 1198600,44 |
| 379 |           | 2 | 346130,39 | 1198612,79 |
| 380 |           | 3 | 346130,29 | 1198617,61 |
| 381 |           | 4 | 346133,52 | 1198635,25 |
| 382 |           | 5 | 346133,53 | 1198635,32 |
| 383 |           | 6 | 346169,35 | 1198620,92 |
| 384 | :104:3Y70 |   |           |            |
| 385 |           | 1 | 346133,53 | 1198635,32 |
| 386 |           | 2 | 346137,36 | 1198656,27 |
| 387 |           | 3 | 346177,13 | 1198640,29 |
| 388 |           | 4 | 346169,35 | 1198620,92 |
| 389 | :104:3Y71 |   |           |            |
| 390 |           | 1 | 346137,36 | 1198656,27 |
| 391 |           | 2 | 346141,47 | 1198678,76 |
| 392 |           | 3 | 346143,94 | 1198692,31 |
| 393 |           | 4 | 346162,13 | 1198697,44 |
| 394 |           | 5 | 346190,44 | 1198673,42 |
| 395 |           | 6 | 346177,13 | 1198640,29 |
| 396 | :104:3Y72 |   |           |            |
| 397 |           | 1 | 346194,82 | 1198706,66 |
| 398 |           | 2 | 346208,61 | 1198684,97 |

| 1   | 2         | 3 | 4         | 5          |
|-----|-----------|---|-----------|------------|
| 399 |           | 3 | 346190,44 | 1198673,42 |
| 400 |           | 4 | 346162,13 | 1198697,44 |
| 401 |           | 5 | 346167,64 | 1198699,00 |
| 402 | :104:3Y73 |   |           |            |
| 403 |           | 1 | 346194,82 | 1198706,66 |
| 404 |           | 2 | 346235,85 | 1198718,25 |
| 405 |           | 3 | 346243,08 | 1198706,88 |
| 406 |           | 4 | 346208,61 | 1198684,97 |
| 407 | :104:3Y74 |   |           |            |
| 408 |           | 1 | 346243,08 | 1198706,88 |
| 409 |           | 2 | 346235,85 | 1198718,25 |
| 410 |           | 3 | 346236,07 | 1198731,71 |
| 411 |           | 4 | 346245,30 | 1198731,56 |
| 412 |           | 5 | 346255,84 | 1198715,00 |
| 413 | :104:3Y75 |   |           |            |
| 414 |           | 1 | 346195,23 | 1198732,37 |
| 415 |           | 2 | 346236,07 | 1198731,71 |
| 416 |           | 3 | 346235,85 | 1198718,25 |
| 417 |           | 4 | 346194,82 | 1198706,66 |
| 418 | :104:3Y76 |   |           |            |
| 419 |           | 1 | 346194,82 | 1198706,66 |
| 420 |           | 2 | 346167,64 | 1198699,00 |
| 421 |           | 3 | 346168,19 | 1198732,81 |
| 422 |           | 4 | 346195,23 | 1198732,37 |
| 423 | :104:3Y77 |   |           |            |
| 424 |           | 1 | 346162,13 | 1198697,44 |
| 425 |           | 2 | 346143,94 | 1198692,31 |
| 426 |           | 3 | 346142,75 | 1198701,12 |
| 427 |           | 4 | 346143,27 | 1198733,21 |
| 428 |           | 5 | 346168,19 | 1198732,81 |
| 429 |           | 6 | 346167,64 | 1198699,00 |
| 430 | :104:3Y78 |   |           |            |
| 431 |           | 1 | 346143,27 | 1198733,21 |
| 432 |           | 2 | 346142,75 | 1198701,12 |
| 433 |           | 3 | 346128,56 | 1198701,35 |
| 434 |           | 4 | 346118,48 | 1198701,14 |
| 435 |           | 5 | 346117,81 | 1198733,62 |
| 436 | :104:3Y79 |   |           |            |
| 437 |           | 1 | 346117,81 | 1198733,62 |
| 438 |           | 2 | 346118,48 | 1198701,14 |
| 439 |           | 3 | 346093,57 | 1198700,63 |
| 440 |           | 4 | 346093,01 | 1198727,58 |
| 441 |           | 5 | 346099,33 | 1198733,92 |
| 442 | :104:3Y80 |   |           |            |
| 443 |           | 1 | 346143,94 | 1198692,31 |
| 444 |           | 2 | 346141,47 | 1198678,76 |
| 445 |           | 3 | 346094,04 | 1198677,78 |
| 446 |           | 4 | 346093,57 | 1198700,63 |
| 447 |           | 5 | 346118,48 | 1198701,14 |

| 1   | 2         | 3  | 4         | 5          |
|-----|-----------|----|-----------|------------|
| 448 |           | 6  | 346128,56 | 1198701,35 |
| 449 |           | 7  | 346142,75 | 1198701,12 |
| 450 | :104:3Y81 |    |           |            |
| 451 |           | 1  | 346137,36 | 1198656,27 |
| 452 |           | 2  | 346094,51 | 1198655,38 |
| 453 |           | 3  | 346094,04 | 1198677,78 |
| 454 |           | 4  | 346141,47 | 1198678,76 |
| 455 | :104:3Y82 |    |           |            |
| 456 |           | 1  | 346094,94 | 1198634,45 |
| 457 |           | 2  | 346094,51 | 1198655,38 |
| 458 |           | 3  | 346137,36 | 1198656,27 |
| 459 |           | 4  | 346133,53 | 1198635,32 |
| 460 |           | 5  | 346133,52 | 1198635,25 |
| 461 | :104:3Y83 |    |           |            |
| 462 |           | 1  | 346130,45 | 1198609,94 |
| 463 |           | 2  | 346095,46 | 1198609,22 |
| 464 |           | 3  | 346094,94 | 1198634,45 |
| 465 |           | 4  | 346133,52 | 1198635,25 |
| 466 |           | 5  | 346130,29 | 1198617,61 |
| 467 |           | 6  | 346130,39 | 1198612,79 |
| 468 | :104:3Y84 |    |           |            |
| 469 |           | 1  | 346130,45 | 1198609,94 |
| 470 |           | 2  | 346130,81 | 1198592,53 |
| 471 |           | 3  | 346128,53 | 1198586,85 |
| 472 |           | 4  | 346095,94 | 1198586,18 |
| 473 |           | 5  | 346095,46 | 1198609,22 |
| 474 | :104:3Y85 |    |           |            |
| 475 |           | 1  | 346095,94 | 1198586,18 |
| 476 |           | 2  | 346128,53 | 1198586,85 |
| 477 |           | 3  | 346127,01 | 1198583,06 |
| 478 |           | 4  | 346115,16 | 1198553,57 |
| 479 |           | 5  | 346091,80 | 1198562,95 |
| 480 |           | 6  | 346096,19 | 1198573,87 |
| 481 | :104:3Y86 |    |           |            |
| 482 | Контур 1  |    |           |            |
| 483 |           | 1  | 346126,39 | 1198514,03 |
| 484 |           | 2  | 346079,68 | 1198532,80 |
| 485 |           | 3  | 346091,80 | 1198562,95 |
| 486 |           | 4  | 346096,19 | 1198573,87 |
| 487 |           | 5  | 346095,94 | 1198586,18 |
| 488 |           | 6  | 346095,46 | 1198609,22 |
| 489 |           | 7  | 346094,94 | 1198634,45 |
| 490 |           | 8  | 346094,51 | 1198655,38 |
| 491 |           | 9  | 346094,04 | 1198677,78 |
| 492 |           | 10 | 346093,57 | 1198700,63 |
| 493 |           | 11 | 346093,01 | 1198727,58 |
| 494 |           | 12 | 346099,33 | 1198733,92 |
| 495 |           | 13 | 346117,81 | 1198733,62 |
| 496 |           | 14 | 346143,27 | 1198733,21 |

| 1   | 2        | 3  | 4         | 5          |
|-----|----------|----|-----------|------------|
| 497 |          | 15 | 346168,19 | 1198732,81 |
| 498 |          | 16 | 346195,23 | 1198732,37 |
| 499 |          | 17 | 346236,07 | 1198731,71 |
| 500 |          | 18 | 346245,30 | 1198731,56 |
| 501 |          | 19 | 346255,84 | 1198715,00 |
| 502 |          | 20 | 346243,08 | 1198706,88 |
| 503 |          | 21 | 346208,61 | 1198684,97 |
| 504 |          | 22 | 346190,44 | 1198673,42 |
| 505 |          | 23 | 346177,13 | 1198640,29 |
| 506 |          | 24 | 346169,35 | 1198620,92 |
| 507 |          | 25 | 346161,12 | 1198600,44 |
| 508 |          | 26 | 346150,36 | 1198573,68 |
| 509 |          | 27 | 346138,51 | 1198544,19 |
| 510 | Контур 2 |    |           |            |
| 511 |          | 28 | 346053,50 | 1198297,28 |
| 512 |          | 29 | 346044,22 | 1198276,95 |
| 513 |          | 30 | 346030,58 | 1198283,17 |
| 514 |          | 31 | 346046,75 | 1198318,63 |
| 515 |          | 32 | 346056,10 | 1198339,12 |
| 516 |          | 33 | 346059,08 | 1198346,54 |
| 517 |          | 34 | 346056,58 | 1198352,40 |
| 518 |          | 35 | 346038,66 | 1198359,60 |
| 519 |          | 36 | 346016,88 | 1198368,36 |
| 520 |          | 37 | 346022,47 | 1198382,27 |
| 521 |          | 38 | 346036,39 | 1198376,68 |
| 522 |          | 39 | 346035,27 | 1198373,90 |
| 523 |          | 40 | 346043,75 | 1198370,49 |
| 524 |          | 41 | 346061,06 | 1198363,53 |
| 525 |          | 42 | 346066,91 | 1198366,03 |
| 526 |          | 43 | 346078,28 | 1198394,33 |
| 527 |          | 44 | 346089,66 | 1198422,63 |
| 528 |          | 45 | 346087,16 | 1198428,48 |
| 529 |          | 46 | 346069,86 | 1198435,44 |
| 530 |          | 47 | 346047,45 | 1198444,44 |
| 531 |          | 48 | 346025,05 | 1198453,44 |
| 532 |          | 49 | 346030,64 | 1198467,34 |
| 533 |          | 50 | 346044,55 | 1198461,75 |
| 534 |          | 51 | 346043,44 | 1198458,99 |
| 535 |          | 52 | 346051,93 | 1198455,58 |
| 536 |          | 53 | 346074,33 | 1198446,57 |
| 537 |          | 54 | 346091,63 | 1198439,62 |
| 538 |          | 55 | 346097,49 | 1198442,12 |
| 539 |          | 56 | 346108,86 | 1198470,42 |
| 540 |          | 57 | 346120,23 | 1198498,72 |
| 541 |          | 58 | 346117,74 | 1198504,57 |
| 542 |          | 59 | 346100,43 | 1198511,52 |
| 543 |          | 60 | 346078,03 | 1198520,53 |
| 544 |          | 61 | 346055,63 | 1198529,53 |
| 545 |          | 62 | 346033,22 | 1198538,53 |

| 1   | 2 | 3   | 4         | 5          |
|-----|---|-----|-----------|------------|
| 546 |   | 63  | 346039,88 | 1198555,10 |
| 547 |   | 64  | 346043,37 | 1198555,07 |
| 548 |   | 65  | 346042,18 | 1198551,10 |
| 549 |   | 66  | 346052,74 | 1198546,86 |
| 550 |   | 67  | 346051,62 | 1198544,07 |
| 551 |   | 68  | 346068,55 | 1198537,27 |
| 552 |   | 69  | 346078,72 | 1198562,59 |
| 553 |   | 70  | 346084,14 | 1198576,07 |
| 554 |   | 71  | 346083,82 | 1198591,84 |
| 555 |   | 72  | 346083,34 | 1198614,69 |
| 556 |   | 73  | 346082,87 | 1198637,55 |
| 557 |   | 74  | 346082,40 | 1198660,40 |
| 558 |   | 75  | 346081,93 | 1198683,25 |
| 559 |   | 76  | 346081,46 | 1198706,10 |
| 560 |   | 77  | 346080,98 | 1198728,96 |
| 561 |   | 78  | 346080,63 | 1198746,23 |
| 562 |   | 79  | 346086,63 | 1198746,13 |
| 563 |   | 80  | 346108,84 | 1198745,77 |
| 564 |   | 81  | 346131,69 | 1198745,40 |
| 565 |   | 82  | 346154,55 | 1198745,03 |
| 566 |   | 83  | 346177,40 | 1198744,66 |
| 567 |   | 84  | 346200,26 | 1198744,29 |
| 568 |   | 85  | 346223,11 | 1198743,92 |
| 569 |   | 86  | 346245,96 | 1198743,55 |
| 570 |   | 87  | 346251,96 | 1198743,46 |
| 571 |   | 88  | 346263,55 | 1198725,23 |
| 572 |   | 89  | 346269,76 | 1198723,85 |
| 573 |   | 90  | 346292,16 | 1198738,09 |
| 574 |   | 91  | 346311,21 | 1198750,21 |
| 575 |   | 92  | 346347,27 | 1198773,13 |
| 576 |   | 93  | 346355,32 | 1198760,48 |
| 577 |   | 94  | 346342,33 | 1198752,21 |
| 578 |   | 95  | 346323,04 | 1198739,95 |
| 579 |   | 96  | 346303,75 | 1198727,69 |
| 580 |   | 97  | 346284,46 | 1198715,42 |
| 581 |   | 98  | 346265,18 | 1198703,16 |
| 582 |   | 99  | 346245,89 | 1198690,89 |
| 583 |   | 100 | 346226,60 | 1198678,63 |
| 584 |   | 101 | 346202,56 | 1198663,35 |
| 585 |   | 102 | 346191,94 | 1198636,91 |
| 586 |   | 103 | 346183,42 | 1198615,71 |
| 587 |   | 104 | 346174,89 | 1198594,50 |
| 588 |   | 105 | 346166,37 | 1198573,29 |
| 589 |   | 106 | 346157,85 | 1198552,08 |
| 590 |   | 107 | 346149,32 | 1198530,87 |
| 591 |   | 108 | 346140,80 | 1198509,66 |
| 592 |   | 109 | 346132,28 | 1198488,46 |
| 593 |   | 110 | 346123,75 | 1198467,25 |
| 594 |   | 111 | 346115,23 | 1198446,04 |

| 1   | 2 | 3   | 4         | 5          |
|-----|---|-----|-----------|------------|
| 595 |   | 112 | 346106,71 | 1198424,83 |
| 596 |   | 113 | 346098,18 | 1198403,62 |
| 597 |   | 114 | 346089,66 | 1198382,41 |
| 598 |   | 115 | 346081,14 | 1198361,21 |
| 599 |   | 116 | 346072,61 | 1198340,00 |
| 600 |   | 117 | 346069,89 | 1198333,21 |
| 601 |   | 118 | 346063,83 | 1198319,94 |

Заместитель Председателя Правительства  
Калининградской области –  
министр градостроительной политики  
Калининградской области



К.А. Подскребкина