



**МИНИСТЕРСТВО ГРАДОСТРОИТЕЛЬНОЙ ПОЛИТИКИ  
КАЛИНИНГРАДСКОЙ ОБЛАСТИ**

**П Р И К А З**

21 апреля 2026 г. № 166  
Калининград

**О внесении изменений  
в генеральный план муниципального образования  
«Багратионовский городской округ» Калининградской области  
применительно к населенному пункту «Поселок Майское»  
в части изменения его границ**

В соответствии со статьями 9, 23 – 25 Градостроительного кодекса Российской Федерации, статьей 1 Закона Калининградской области от 30 ноября 2016 года № 19 «О перераспределении полномочий в области градостроительной деятельности между органами государственной власти Калининградской области и органами местного самоуправления муниципальных образований Калининградской области», постановлением Правительства Калининградской области от 16 февраля 2017 года № 63 «О составе и порядке подготовки документов территориального планирования муниципальных образований Калининградской области, а также подготовки изменений и внесения их в такие документы», подпунктом 21 пункта 11 положения о Министерстве градостроительной политики Калининградской области, утвержденного постановлением Правительства Калининградской области от 03 марта 2022 года № 107, приказом Министерства градостроительной политики Калининградской области от 16 февраля 2026 года № 72 «Об утверждении сводного заключения о согласии с проектом внесения изменений в генеральный план муниципального образования «Багратионовский городской округ» Калининградской области применительно к населенному пункту «поселок Майское» **п р и к а з ы в а ю:**

1. Утвердить прилагаемые изменения, которые вносятся в генеральный план муниципального образования «Багратионовский городской округ» Калининградской области, утвержденный постановлением Правительства Калининградской области от 19 ноября 2018 года № 698 (с изменениями, утвержденными постановлениями Правительства Калининградской области от 18 октября 2019 года № 704, от 28 июля 2020 года № 524, приказами

от 23 декабря 2022 года № 533, от 29 марта 2024 года № 109, от 18 июля 2024 года № 242, от 17 января 2025 года № 11, от 18 сентября 2025 года № 338, от 27 февраля 2026 года № 99), применительно к населенному пункту «Поселок Майское» в части изменения его границ.

2. Приказ подлежит государственной регистрации.

3. Приказ вступает в силу со дня его официального опубликования.

Заместитель Председателя Правительства  
Калининградской области –  
министр градостроительной политики  
Калининградской области



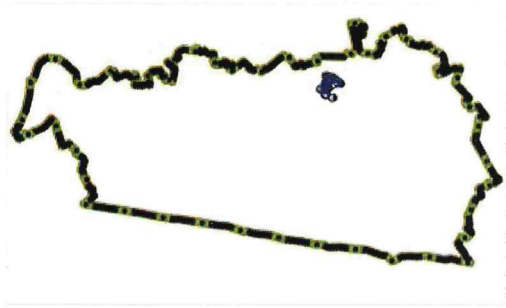
К.А. Подскребкина

УТВЕРЖДЕНЫ  
приказом Министерства  
градостроительной политики  
Калининградской области  
от 21 апреля 2026 г. № 166

**ИЗМЕНЕНИЯ,  
которые вносятся в генеральный план муниципального образования  
«Багратионовский городской округ» Калининградской области**

1. Графическое изображение карты планируемого размещения объектов местного значения муниципального округа в области физической культуры и массового спорта: муниципальные здания и сооружения для проведения официальных физкультурно-оздоровительных и спортивных мероприятий; иные объекты физической культуры и массового спорта, находящиеся в собственности муниципального округа. Карта планируемого размещения объектов местного значения муниципального округа в области образования. Карта планируемого размещения объектов местного значения в области здравоохранения. Карта планируемого размещения объектов, необходимых для создания условий для развития туризма, на территории муниципального округа; объектов местного значения в области культуры и искусства, находящихся в собственности муниципального округа: муниципальные библиотеки, парки культуры, объекты для развития местного традиционного народного художественного творчества и промыслов в части изменения границы поселка Майское изложить в следующей редакции:

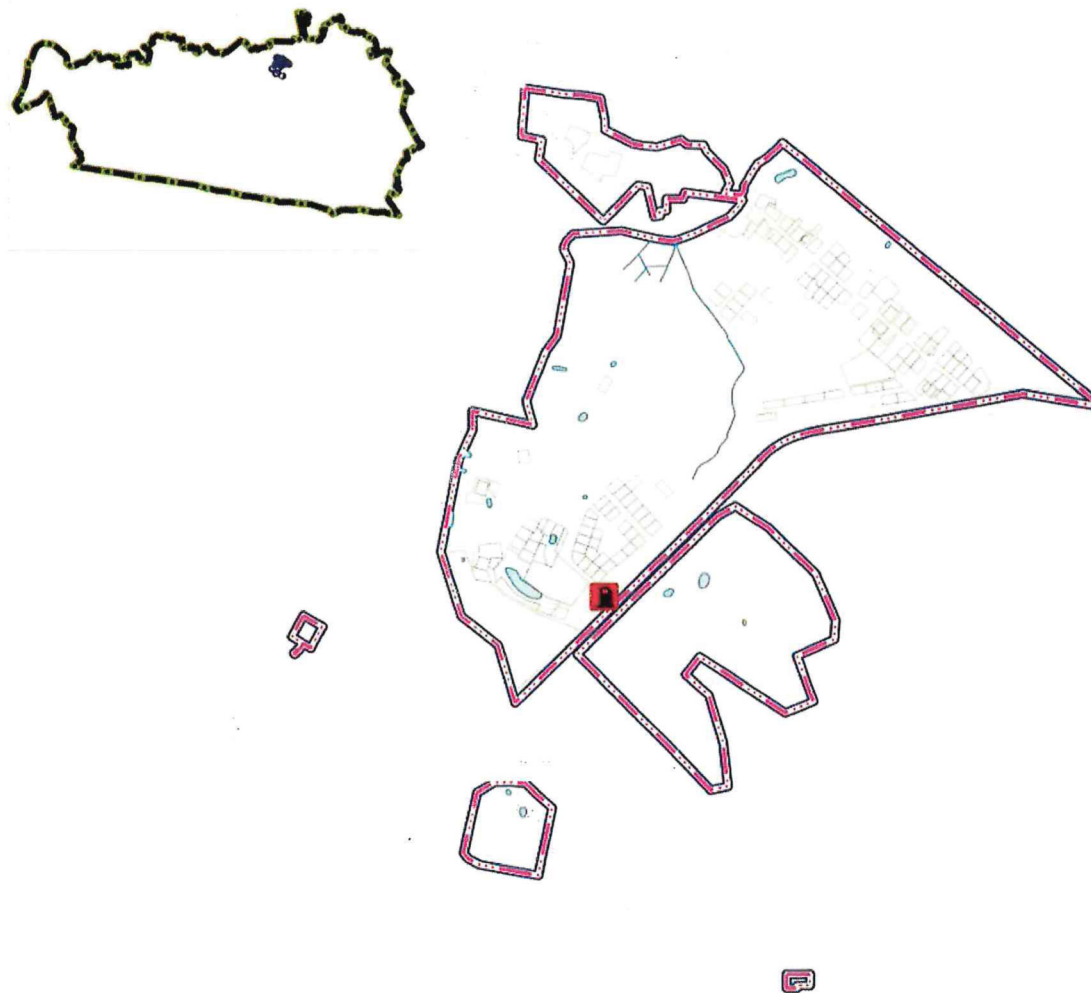
<<



>>

2. Графическое изображение карты планируемого размещения автомобильных дорог местного значения муниципального округа и искусственных сооружений на них. Карта планируемого размещения объектов местного значения, необходимых для создания условий для предоставления транспортных услуг населению и организации транспортного обслуживания населения в границах муниципального округа в части изменения границы поселка Майское изложить в следующей редакции:

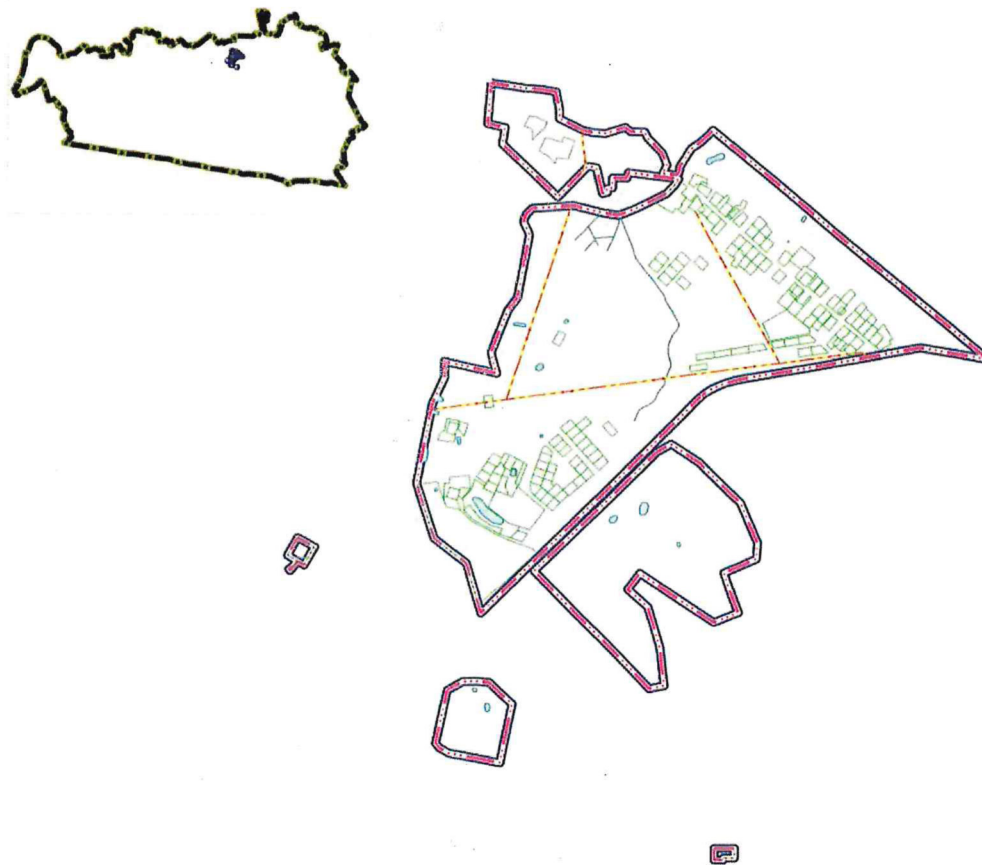
«



».

3. Графическое изображение карты планируемого размещения объектов местного значения муниципального округа в области электроснабжения. Карта планируемого размещения объектов местного значения муниципального округа в области теплоснабжения. Карта планируемого размещения объектов местного значения муниципального округа в области газоснабжения. Карта планируемого размещения объектов местного значения муниципального округа в области водоснабжения, водоотведения в части изменения границы поселка Майское изложить в следующей редакции:

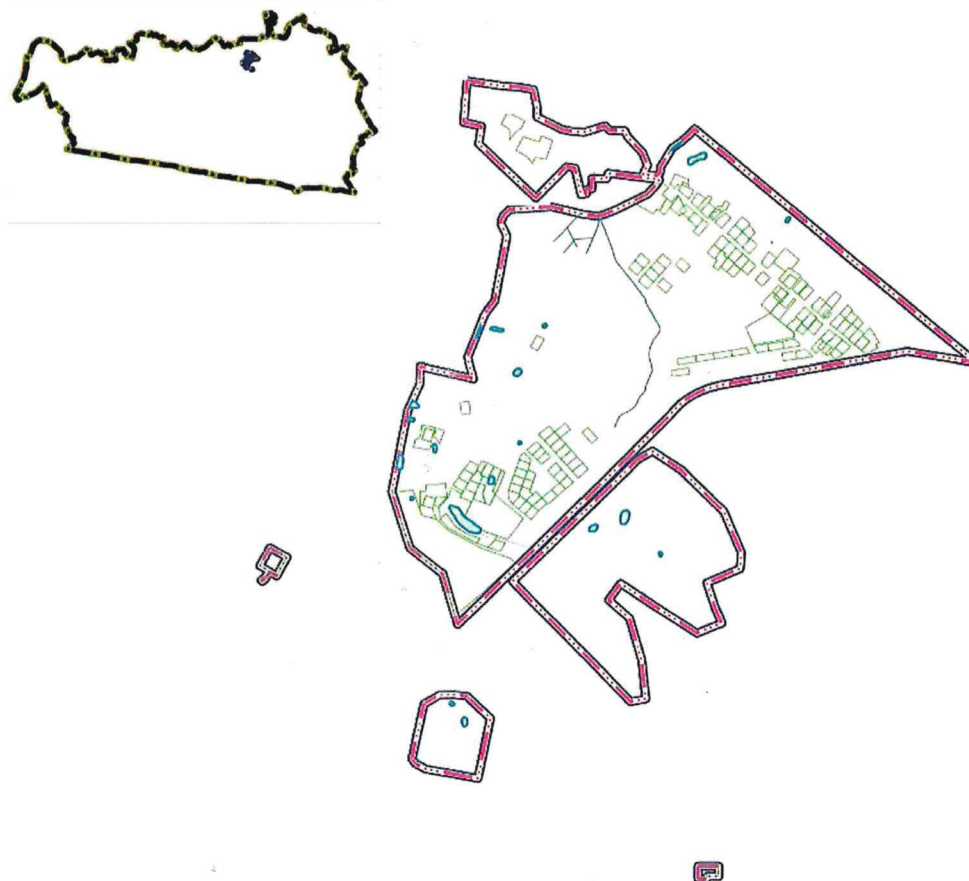
«



».

4. Графическое изображение карты планируемого размещения объектов местного значения муниципального округа в области инженерной подготовки и дождевой канализации и карта планируемого размещения объектов местного значения, необходимых для осуществления мероприятий по территориальной обороне, защите населения и территории муниципального округа от чрезвычайных ситуаций природного характера; объектов местного значения, необходимых для обеспечения деятельности аварийно-спасательных служб, в том числе поисково-спасательных, на территории муниципального округа в части изменения границы поселка Майское изложить в следующей редакции:

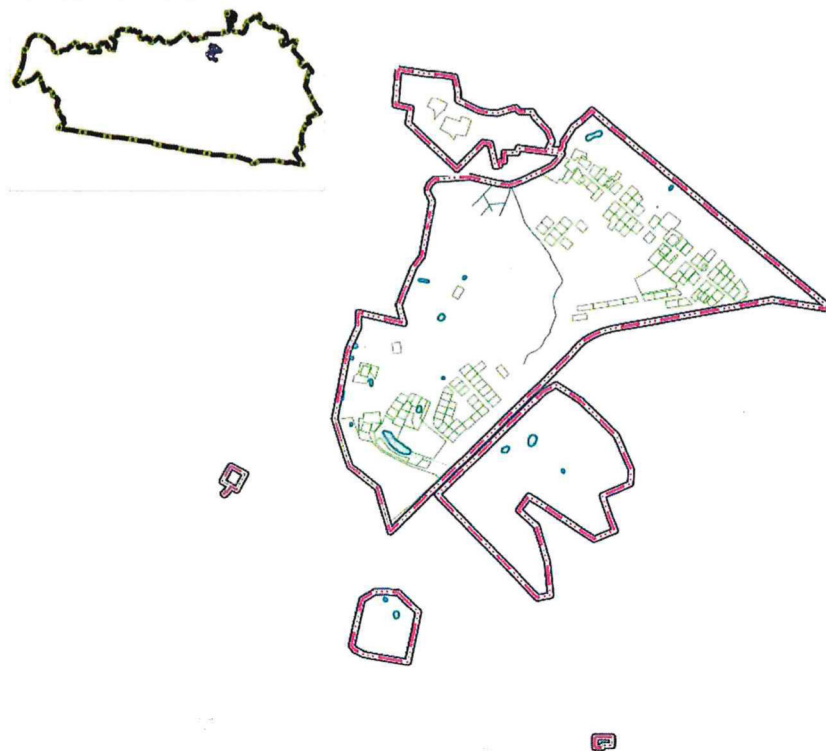
«



».

5. Графическое изображение карты планируемого размещения объектов местного значения муниципального округа в области обработки, утилизации, обезвреживания, размещения твердых коммунальных отходов. Карта планируемого размещения объектов местного значения муниципального округа в области обеспечения первичных мер пожарной безопасности; объектов местного значения, необходимых для материально-технического обеспечения деятельности органов местного самоуправления муниципального округа; объектов местного значения, необходимых для организации ритуальных услуг, места захоронения. Карта планируемого размещения объектов местного значения, необходимых для осуществления мероприятий по мобилизационной подготовке муниципальных предприятий и учреждений, находящихся на территории муниципального округа; объектов местного значения, необходимых для организации охраны общественного порядка на территории муниципального округа; объектов местного значения, необходимых для формирования архивных фондов муниципального округа в части изменения границы поселка Майское изложить в следующей редакции:

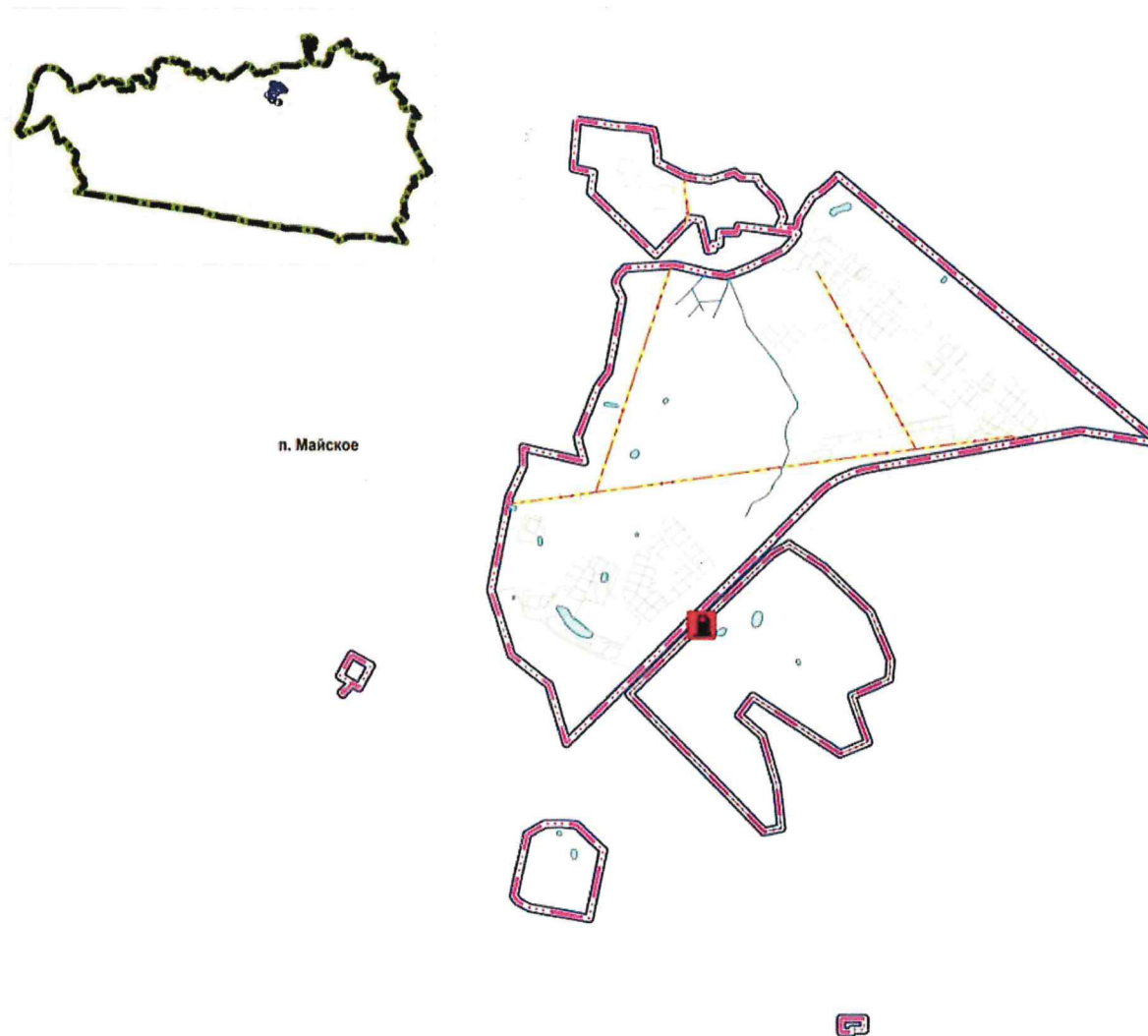
«



».


6. Графическое изображение сводной карты планируемого размещения всех объектов местного значения муниципального округа в части изменения границы поселка Майское изложить в следующей редакции:

«

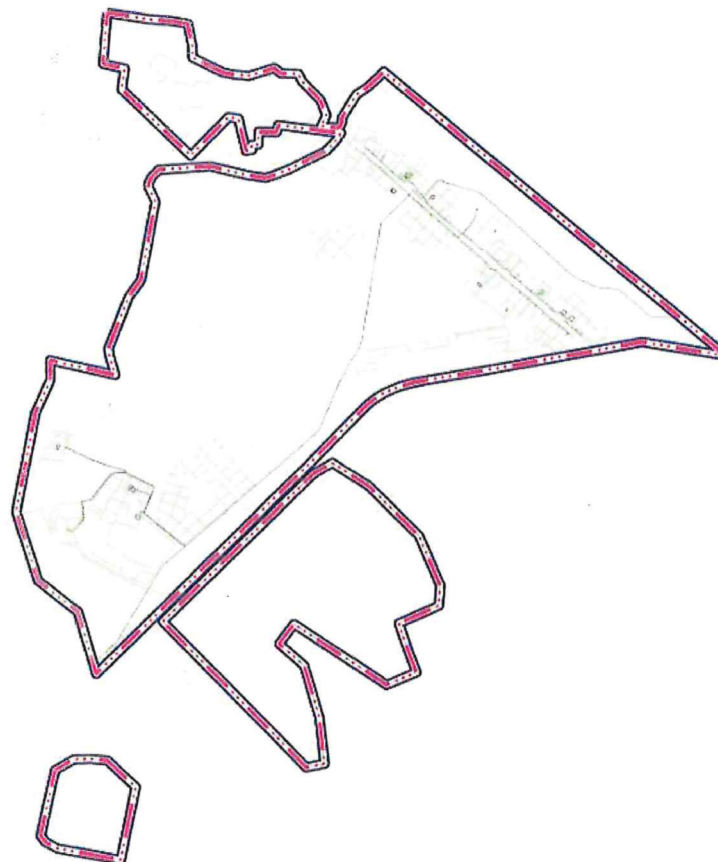


».

7. Графическое изображение карты границ населенного пункта поселка Майское изложить в следующей редакции:  
«



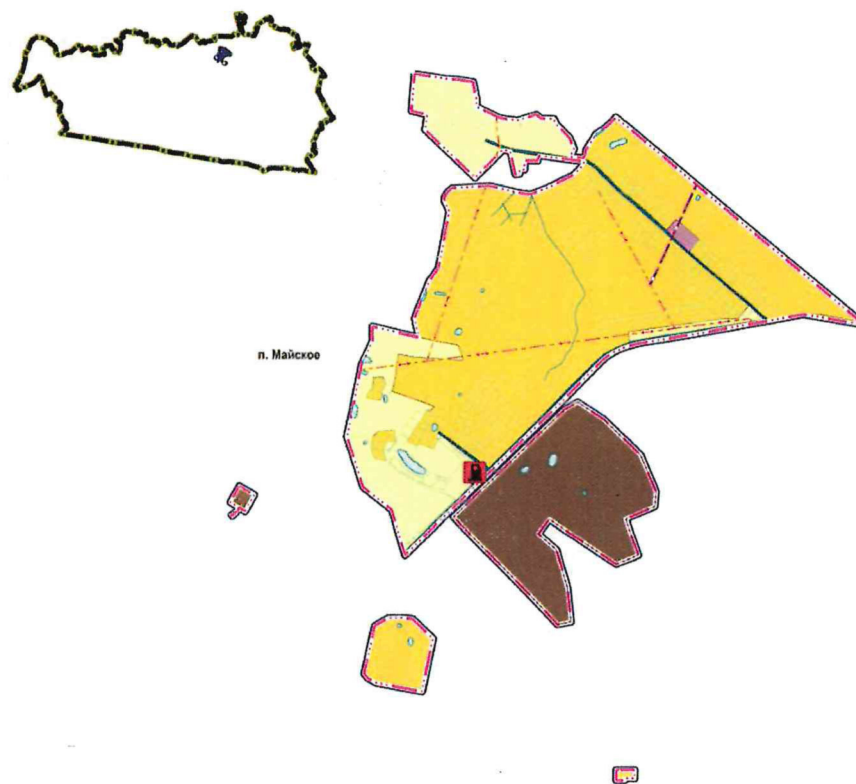
п. Майское



».

8. Графическое изображение карты функциональных зон населённого пункта поселка Майское изложить в следующей редакции:

«



».

Заместитель Председателя Правительства  
Калининградской области –  
министр градостроительной политики  
Калининградской области

К.А. Подскребкина