

**УПРАВЛЕНИЕ ПО ОХРАНЕ ОБЪЕКТОВ КУЛЬТУРНОГО НАСЛЕДИЯ  
КАЛУЖСКОЙ ОБЛАСТИ**

**ПРИКАЗ**

29 мая 2019 года

№ 135

**Об утверждении границ и режима использования территории объекта культурного наследия регионального значения церковь «Церковь Никольская», 1845 г., расположенного по адресу: Калужская область, Козельский район, село Березичи, ул. Солнечная, д. 46-а**

В соответствии с Федеральным законом «Об объектах культурного наследия (памятниках истории и культуры) народов Российской Федерации», приказом Министерства культуры Российской Федерации от 04.06.2015 № 1745 «Об утверждении требований к составлению проектов границ территорий объектов культурного наследия», постановлением Правительства Калужской области от 26.08.2015 № 481 «О создании управления по охране объектов культурного наследия Калужской области», (в ред. постановлений Правительства Калужской области от 31.08.2017 № 499, от 29.01.2018 № 56, от 10.10.2018 № 624) **ПРИКАЗЫВАЮ:**

1. Утвердить границы территории объекта культурного наследия регионального значения церковь «Церковь Никольская», 1845 г., расположенного по адресу: Калужская область, Козельский район, село Березичи, ул. Солнечная, д. 46-а, согласно приложению № 1 к настоящему приказу.
2. Утвердить режим использования территории объекта культурного наследия регионального значения церковь «Церковь Никольская», 1845 г., расположенного по адресу: Калужская область, Козельский район, село Березичи, ул. Солнечная, д. 46-а, согласно приложению № 2 к настоящему приказу.
3. Настоящий приказ вступает в силу по истечении десяти дней после его официального опубликования.

Начальник управления




АДМИНИСТРАЦИЯ ГУБЕРНАТОРА КАЛУЖСКОЙ ОБЛАСТИ

Зарегистрировано в Государственном реестре объектов культурного наследия (памятников истории и культуры) народов Российской Федерации  
Калужской области

Регистрационный № 8096

от " 06 " 06 2019 г.



Е.Е. Чудаков

*29.05.2019*

**Описание границ территории объекта культурного наследия регионального значения церковь «Церковь Никольская», 1845 г., расположенного по адресу: Калужская область, Козельский район, село Березичи, ул. Солнечная, д. 46-а**

Исходная точка 1 расположена на северо-западной границе территории объекта культурного наследия.

*Северная граница.* От точки 1 - 52.46 м (минуя точки 2-5) по условной линии в восточном направлении до точки 6.

*Восточная граница.* От точки 6 – 24.57 м по условной линии в южном направлении до точки 7.

*Южная граница.* От точки 7 – 52.43 м (минуя точки 8-11) по условной линии в западном направлении до точки 12.

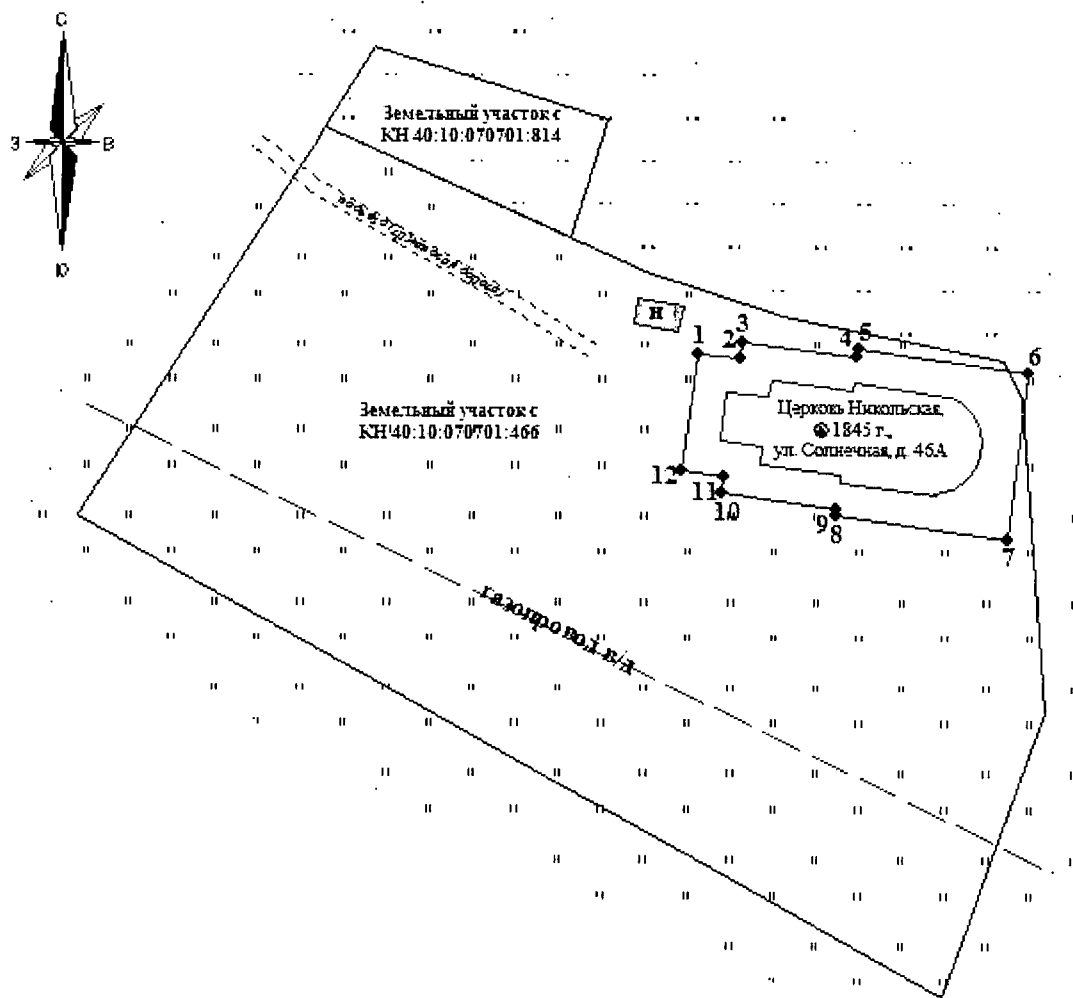
*Западная граница.* От точки 12 – 17.36 м по условной линии в северном направлении до точки 1.

**Координаты характерных точек (МСК) границы территории объекта культурного наследия регионального значения церковь «Церковь Никольская», 1845 г., расположенного по адресу: Калужская область, Козельский район, село Березичи, ул. Солнечная, д. 46-а**

**СИСТЕМА КООРДИНАТ МЕСТНАЯ СК - 40**


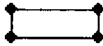






№№ ТОЧЕК	X	Y	ДИРЕКЦИОННЫЙ УГОЛ	ДЛИНА ЛИНИИ, М
<b>ПЛОЩАДЬ 1119 КВ. М.</b>				
1	371390.79	1270556.14	97.41996	6.28
2	371389.98	1270562.37	7.41996	2.60
3	371392.56	1270562.70	97.41996	17.06
4	371390.36	1270579.63	9.87214	1.13
5	371391.47	1270579.82	97.97207	25.39
6	371387.94	1270604.97	187.41996	24.57
7	371363.58	1270601.79	277.63556	25.52
8	371366.97	1270576.50	8.36398	1.14
9	371368.10	1270576.66	277.41996	17.06
10	371370.31	1270559.74	7.41996	2.49
11	371372.77	1270560.07	277.41996	6.22
12	371373.58	1270553.90	7.41996	17.36

**Карта-схема границ территории объекта культурного наследия регионального значения церковь «Церковь Никольская», 1845 г., расположенного по адресу: Калужская область, Козельский район, село Березичи, ул. Солнечная, д. 46-а**



Масштаб 1:900

**Условные обозначения:**

-  - объект культурного наследия
-  - граница территории объекта культурного наследия
-  - объекты капитального строительства
-  - проезжая часть, тротуары, замощения
-  - ограждения
-  1 - характерная точка объекта культурного наследия
-  - земельный участок, сведения о котором содержатся в ЕГРН
-  - газоны, клумбы (городское озеленения), огороды

**Режим использования территории объекта культурного наследия регионального значения церковь «Церковь Никольская», 1845 г., расположенного по адресу: Калужская область, Козельский район, село Березичи, ул. Солнечная, д. 46-а**

1. Территория объекта культурного наследия, включенного в единый государственный реестр объектов культурного наследия (памятников истории и культуры) народов Российской Федерации, относится к землям историко-культурного назначения.

2. На территории объекта культурного наследия разрешается:

2.1. реставрация, консервация, ремонт объекта культурного наследия;  
2.2. консервация и музеефикация объектов культурного наследия, объектов археологического наследия, а также культурного слоя, на основании комплексных научно-исследовательских работ;

2.3. ремонт, реконструкция существующих дорог и проездов;

2.4. ремонт, реконструкция существующих инженерных сетей (коммуникаций) с последующей их прокладкой в подземные, с рекультивацией и благоустройством нарушенных земель;

2.5. работы по сохранению и восстановлению элементов планировочной структуры территории объекта;

2.6. благоустройство территории с применением традиционных материалов (дерево, камень, кирпич), металлических изделий и элементов, изготовленных с применениемковки и литья;

2.7. проведение работ по восстановлению планировочной структуры, утраченных сооружений и зеленых насаждений;

2.8. устройство современных сходов и ступеней, пандусов, подпорных стенок, откосов и ограждений для проведения работ по сохранению объектов культурного наследия;

2.9. проведение земляных и строительных работ при условии получения разрешения органа охраны объектов культурного наследия о возможности проведения работ в случае, если данные работы являются работами по сохранению объекта культурного наследия или его отдельных элементов, сохранению историко-градостроительной или природной среды объекта культурного наследия.

3. На территории объекта культурного наследия запрещается:

3.1. строительство объектов капитального строительства и увеличение объемно-пространственных характеристик существующих на территории памятника объектов капитального строительства;

3.2. проведение земляных, строительных и иных работ, не являющихся работами по сохранению объекта культурного наследия или его отдельных элементов, сохранению историко-градостроительной и природной среды объекта культурного наследия;

3.3. градостроительная, хозяйственная и иная деятельность, создающая угрозу повреждения, разрушения или уничтожения объектов культурного наследия;

- 3.4. самовольная вырубка растительности, уничтожение травяного покрова;
- 3.5. прокладка наземных и воздушных инженерных сетей (коммуникаций);
- 3.6. установка на фасадах, крышах объектов культурного наследия телеантенн, тарелок спутниковой связи и рекламных конструкций;
- 3.7. размещение любых рекламных конструкций;
- 3.8. создание разрушающих вибрационных нагрузок динамическим воздействием на грунты в зоне их взаимодействия с объектами культурного наследия.